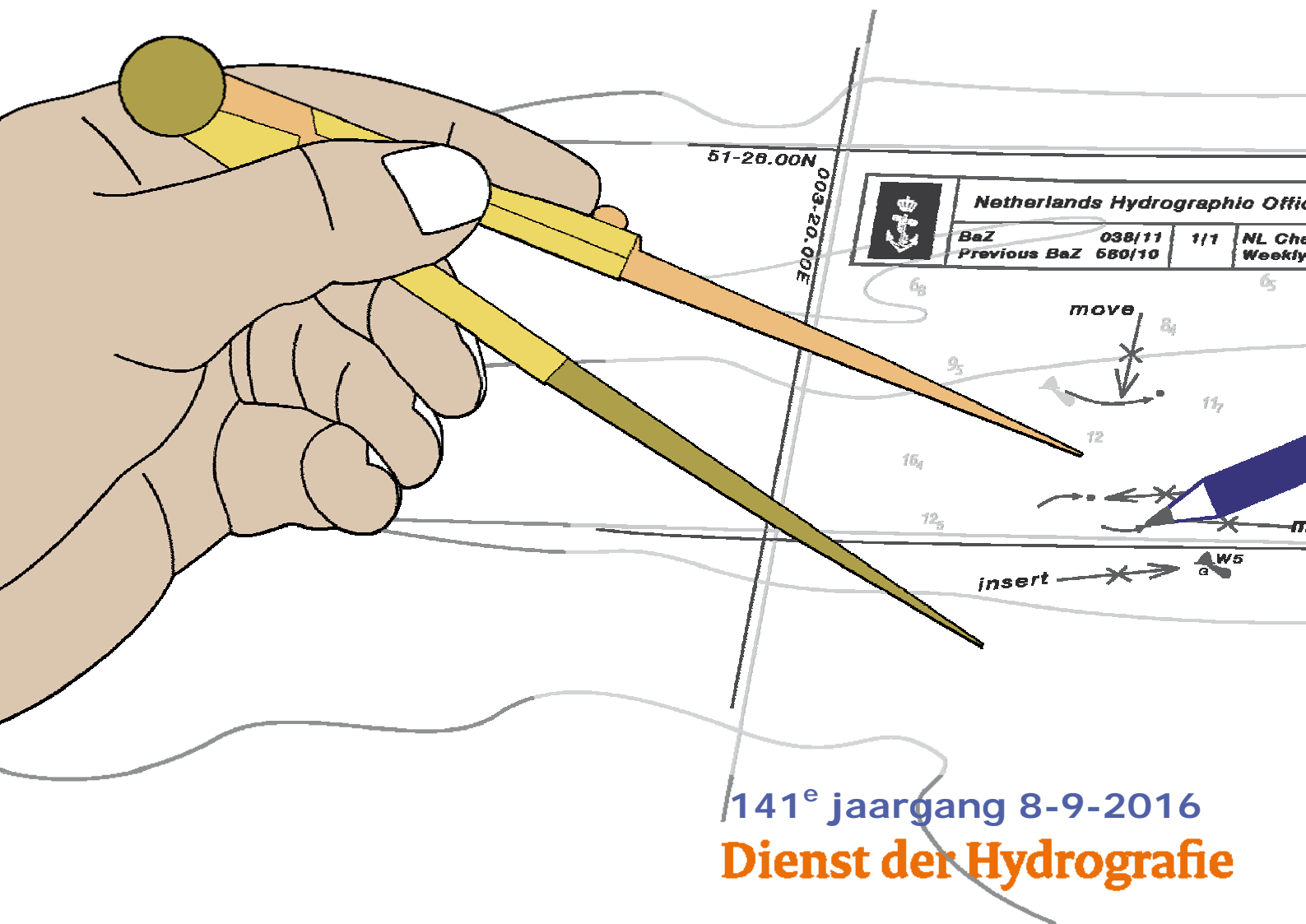




Koninklijke Marine

BaZ | 2016

36 | BAZ 332-342
Berichten aan Zeevarenden
Netherlands Notice to Mariners



Netherlands Hydrographic Office
BaZ 038/11 1/1 NL Chart Weekly
Previous BaZ 680/10

51-28.00N
003-20.00E

move
insert
W5
a

141^e jaargang 8-9-2016
Dienst der Hydrografie

Erkende verkoopagenten van Nederlandse Hydrografische publicaties (Resellers licenced to distribute Netherlands Nautical Publications)

De Berichten aan Zeevarenden (BaZ) verschijnen wekelijks en zijn te verkrijgen:

- als printversie (PDF) via internet

<http://www.defensie.nl/onderwerpen/berichten-aan-zeevarenden/inhoud/weekedities>

- via de Database <http://www.defensie.nl/onderwerpen/berichten-aan-zeevarenden/inhoud/database>

- als boekje (tegen betaling) bij een aantal A-agenten.

- de catalogus vindt u op

<http://www.defensie.nl/onderwerpen/hydrografie/documenten/publicaties/2014/12/02/catalogus-hp7>

A-agenten: (bijgewerkte kaarten)

- Gorinchem: **Datema Amsterdam**, Eind 15, 4201 CP Gorinchem,
Tel +31 (0)183 - 712050; Fax. +31 (0)20 – 4279566;
Internetpagina: www.datema-amsterdam.nl ; e-mail: datema-amsterdam@planet.nl
- Amsterdam: **L.J. Harri BV**, Prins Hendrikkade 94/95 "Schreierstoren", 1012 AE Amsterdam,
Tel. +31 (0)20 - 6248052; Fax. +31 (0)20 - 6258086;
Internetpagina: www.ljharri.nl ; e-mail: ljharri@xs4all.nl
- Delfzijl: **Datema Delfzijl BV**, Zeesluizen 8, 9936 HX Delfzijl,
Tel. +31 (0)596 - 635252; Fax. +31 (0)596 - 615245;
Internetpagina: www.datema.nl ; e-mail: sales@datema.nl
- Uithuizermeeden: **Nautical Centre**, Heuvelderij 7, 9982 TX Uithuizermeeden.
Tel: +31 (0)596 - 634870; Fax: +31 (0) 596 - 634827
Internetpagina: www.nauticalcentre.com ; e-mail: info@nauticalcentre.com
- Rotterdam: **ChartCo Nederland B.V.**, Klompenmakerstraat 64, 3194 DE Hoogvliet,
Tel. +31 (0)10 - 4167622;
Internetpagina: www.chartco.com ; e-mail: netherlands@chartco.com
Datema Rotterdam, Galvanistraat 148, 3029 AD Rotterdam,
Tel. +31 (0)10 - 4366188; Fax. +31 (0)10 – 4365511 ; e-mail: rotterdam@datema.nl
Harri Trading BV, Van Weerden Poelmanweg 4, 3088 EB Rotterdam,
Tel. +31 (0)10 - 4290333; Fax. +31 (0)10 - 4282324;
Internetpagina: www.harritrading.nl ; e-mail: info@harritrading.nl
- Antwerpen: **Bogerd/Martin & Co.**, Oude Leeuwenrui 37, 2000 Antwerpen,
Tel. +32 (0)32134170; Fax. +32 (0)32326167;
Internetpagina: www.martin.be ; e-mail: sales@martin.be
- Hamburg: **Global Navigation Solutions GmbH**, Herrengraben 31, D-20459 Hamburg,
Tel. +49 (0)403748110;
Internetpagina: www.gnsworldwide.com ; e-mail: de.info@gnsworldwide.com
- Bremen: **"Seekarte" Kpt. A. Dammeyer**, Korffsdeich 3, D-28217 Bremen,
Tel. +49 (0)4213032780;
Internetpagina: www.seekarte.com e-mail: seekarte@seekarte.de
- London: **Chart-Co**, Unit 4, Voltage Mollison Avenue, Enfield EN3 7XQ
Tel. +44 (0) 1992805200 ; Fax +44 (0) 1992805410 ;
Internetpagina: www.chartco.com ; e-mail : sales@chartco.com
- St. Maarten: **Budget Marine**, P.O.Box 434; Philipsburg, Tel. 599 - 5443134; Fax 599 – 5444409
Internetpagina: www.budgetmarine.com

B-agenten:

- Den Haag: **Koninklijke Nederlandse Toeristenbond ANWB**, Wassenaarseweg 220, 2596 EC Den Haag, Tel. +31 (0)70 - 3147147; en bijkantoren; *Internetpagina : www.anwb.nl*
- Scheveningen: **Vrolijk Watersport Scheveningen**, Treilerweg 65, 2583 DB Scheveningen,
Tel: +31 (0) 70 - 4168282, Fax: +31 (0) 70 - 3060497,
internetpagina: www.vrolijk.nl ; e-mail : winkel@vrolijk.nl ;
- St Ives: **Imray Laurie Norie & Wilson Ltd**, Wych House, The Broadway, St Ives, Huntingdon, Cambridgeshire PE17 4BT, Tel. +44 - (0)1480 - 462114; Fax. +44 - (0)1480 – 496109
Internetpagina: www.imray.com ; e-mail: ilnw@imray.com
- Bielefeld: **Delius Klasing Verlag GMBH**, Kammerratsheide 30a, Postfach 101671, D-33609 Bielefeld, Tel: +49 (0) 521 - 559000; Fax. +49 (0)521 - 559116;
internetpagina: www.delius-klasing.de ; e-mail: info@delius-klasing.de

Voorwoord

- Overeenkomstig SOLAS-bepalingen en het Scheepvaart Reglement Westerschelde dienen de officieel uitgegeven zeekaarten en boekwerken met Berichten aan Zeevarenden (BaZ) bijgewerkt te worden. Algemene richtlijnen voor het gebruik van BaZ staan beschreven in de jaarlijkse BaZ 3 in weekeditie 1, British Admiralty NP 100 (Mariner's Handbook) en NP 294 (How to keep your Admiralty Charts up-to-date).
- Berichten aan Zeevarenden hebben alleen betrekking op Nederlandse kaarten en hydrografische publicaties. Berichten van toepassing op buitenlands gebied op Nederlandse kaarten worden overgenomen van de hydrografische dienst van het betreffende land. Berichten bevatten algemene mededelingen, correcties op kaarten of boeken, voorlopige (P) of tijdelijke (T) berichten of een overzicht.
- Gegevens die ten grondslag liggen aan berichten worden waar nodig kartografisch gegeneraliseerd. De berichten zijn alleen bedoeld om de publicaties genoemd in het bericht te kunnen corrigeren.
- Posities worden vermeld in het referentiestelsel (geodetisch datum) dat overeenkomt met dat van de betrokken kaart. Het referentiestelsel is altijd op de kaart vermeld. Onjuiste interpretatie van de referentiestelsels kan leiden tot positiefouten van enkele honderden meters.
- Richtingen, peilingen, geleidelijnen en lichtsectoren worden rechtwijzend gegeven, in graden, gerekend vanuit zee.
- Diepten en hoogten worden gegeven in dezelfde eenheid en herleid tot hetzelfde referentievlak als gebruikt in de betrokken kaart.
- Nadruk van de berichten is toegestaan mits volledig, ongewijzigd en met bronvermelding.
- De Chef der Hydrografie verzoekt u dringend vermoede of nieuwe gevaren en onjuistheden in publicaties te melden.

De Chef der Hydrografie

Van Alkemadelaan 786, 2597 BC Den Haag, Corr. Postbus 10000, 1780 CA Den Helder.

tel. +31 (0)70 3162817, fax. +31 (0)70 3162843, internetpagina: www.hydro.nl ; e-mail ; baz@hydro.nl

Preface

- *In accordance with SOLAS-regulations and the Scheepvaart Reglement Westerschelde official published nautical charts and books have to be kept corrected by means of Notices to Mariners (NL NM). General guidelines for the use of NL NM are described in the annual NL NM 3 in weekly edition 1, British Admiralty NP 100 (The Mariner's Handbook) and NP 294 (How to keep your Admiralty Charts up-to-date).*
- *Netherlands Notices to Mariners are only applicable for Netherlands nautical charts and hydrographic publications. Notices concerning foreign waters on Netherlands charts are adopted from the hydrographic service of that specific country. Notices contain general announcements, corrections for charts or books, preliminary (P) or temporary (T) notices or a summary.*
- *Data on which the notices are based are if necessary cartographically generalized. The notices are meant only to correct the publications that are stated in the notice.*
- *Positions are given in the reference system (geodetic datum) that corresponds with that of the relevant chart. The reference system is always printed on the chart. Incorrect interpretation of the reference system can lead to errors in the position of several hundreds of metres.*
- *Directions, bearings, leading lines and light sectors are true, in degrees, reckoned from seawards.*
- *Depths and heights are given in the same unit and are reduced to the same reference level as used in the relevant chart.*
- *Reprinting of the notices is allowed if complete, unchanged and with acknowledgement.*
- *The Hydrographer of the Netherlands Navy urges you strongly to report suspected or new dangers and errors in publications.*

Hydrographer of the Netherlands Navy

Van Alkemadelaan 786, NL-2597 BC Den Haag, Corr. P.O. Box 10000, NL-1780 CA Den Helder,

tel. +31 (0)70 3162817, fax. +31 (0)70 3162843, Internetpage: www.hydro.nl ; e-mail ; baz@hydro.nl

Lijst met gebruikte afkortingen in de wekelijkse Berichten aan Zeevarenden.

(P)	Preliminary: voorlopig BaZ
(T)	Temporary: tijdelijk BaZ
BSH	Bundesamt für Seeschifffahrt und Hydrographie (Duitse hydrografische dienst)
CNB	Centraal Nautisch Beheer Noordzeekanaalgebied
ECDIS	Electronic Chart Display and Information System: officieel elektronisch kaartsysteem
ED50	European Datum 1950: horizontale datum waarin posities worden uitgedrukt
ENC	Electronic Navigational Chart: officiële elektronische vectorkaart
GNA	Gemeenschappelijke Nautische Autoriteit (Westerschelde)
HBA	Havenbedrijf Amsterdam
HBR	Havenbedrijf Rotterdam
HOV	Hydrografisch Opname Vaartuig van de Dienst der Hydrografie
HP	Hydrografische Publicatie: boekwerk van de Dienst der Hydrografie
HYD	Dienst der Hydrografie (Nederlandse hydrografische dienst)
IALA	International Association of Lighthouse Authorities
IHO	International Hydrographic Organization
INT	INTERNATIONALE kaart
KW	Nederlandse Kustwacht
MAS	Maritieme Autoriteit Suriname
NAP	Normaal Amsterdams Peil
NGA	National Geospatial-Intelligence Authority (amerikaanse hydrografische dienst)
NP	Nautical Publication: boekwerk van de UKHO
NtM	Notices to Mariners
PNR	Projectnummer van de Nederlandse Dienst der Hydrografie
pos	Positie
RWS Berna WSW	Rijkswaterstaat Noord-Nederland Waddenzee
RWS CMIJ	Rijkswaterstaat Centrale Meldpost IJsselmeer
RWS DZD	Rijkswaterstaat District Noord Zee en Delta (Zeeuwse wateren m.u.v. Westerschelde)
RWS MD	Rijkswaterstaat Markeringsdienst Zee en Delta
RWS Waterkamer	Rijkswaterstaat Waterdienst Waterkamer
RWS WNZ	Rijkswaterstaat West-Nederland Zuid (Dordrecht)
SFS	Sofartsstyrelsen (Deense hydrografische dienst)
SHOM	Service Hydrographique et Oceanographique de la Marine (Franse hydrografische dienst)
SodM	Staatstoezicht op de Mijnen
UKHO	United Kingdom Hydrographic Office (Britse hydrografische dienst)
VDH	Verkeersdienst Den Helder
VH	Vlaamse Hydrografie
VHF	Very High Frequency
WGS84	World Geodetic System 1984: Coördinatenreferentiesysteem waarin GPS posities worden uitgedrukt.
WSA Emden	Wasser- und Schifffahrtsamt Emden

List of Abbreviations used in weekly editions of NtM

(P)	<i>Preliminary NtM</i>
(T)	<i>Temporary NtM</i>
BSH	<i>Bundesamt für Seeschifffahrt und Hydrographie (German HO)</i>
CNB	<i>Central Nautic Management North Sea Canal</i>
ECDIS	<i>Electronic Chart Display and Information System (official)</i>
ED50	<i>European Datum 1950: horizontal datum for defining a position</i>
ENC	<i>Electronic Navigational Chart</i>
GNA	<i>Common Nautic Management (Westerschelde)</i>
HBA	<i>Port of Amsterdam</i>
HBR	<i>Port of Rotterdam</i>
HOV	<i>Hydrographic Survey Vessel</i>
HO	<i>Hydrographic Office (national service)</i>
HP	<i>Hydrographic Publication of the dutch HO</i>
HYD	<i>Dutch Hydrographic Office</i>
IALA	<i>International Association of Lighthouse Authorities</i>
IHO	<i>International Hydrographic Organization</i>
INT	<i>INTERNATIONAL chart</i>
KW	<i>Dutch Coastguard</i>
MAS	<i>Maritime Authority Suriname</i>
NAP	<i>Normaal Amsterdams Peil, a vertical Dutch chart datum</i>
NGA	<i>National Geospatial-Intelligence Authority (HO of the United States)</i>
NP	<i>Nautical Publication of the UKHO</i>
NtM	<i>Notices to Mariners</i>
PNR	<i>Project number of the Dutch Hydrographic Office</i>
pos	<i>position</i>
RWS	<i>Ministry of Infrastructure and the Environment</i>
RWS Berna WSW	<i>Notices to shipping Waddenzee</i>
RWS CMIJ	<i>Notices to shipping IJsselmeer</i>
RWS DZD	<i>Notices to shipping Zeeuwse wateren (not including Westerschelde)</i>
RWS MD	<i>Service for maintenance of navigational aids</i>
RWS Waterkamer	<i>Waterway information centre</i>
RWS WNZ	<i>Notices to shipping Dordrecht</i>
SFS	<i>Sofartsstyrelsen (Danish HO)</i>
SHOM	<i>Service Hydrographique et Oceanographique de la Marine (French HO)</i>
SodM	<i>State authority on Mining</i>
UKHO	<i>United Kingdom Hydrographic Office</i>
VDH	<i>Trafficcentre Den Helder</i>
VHF	<i>Very High Frequency</i>
WGS84	<i>World Geodetic System 1984: standard coordinate system for the Earth.</i>
WSA Emden	<i>Wasser- und Schifffahrtsamt Emden</i>

Inhoudsopgave

Kruisverwijzing / <i>Cross reference</i>	5
Algemene berichten / <i>General notices</i>	6
Opgeheven (P) en (T) berichten / <i>Cancelled (P) and (T) notices</i>	6
Berichten Zeekaarten / <i>Notices Nautical charts</i>	7
Berichten 1800 serie kaarten / <i>Notices 1800 series charts</i>	11
Berichten Hydrografische publicaties / <i>Notices Hydrographic publications</i>	15
Lijst van mobiele boorunits / <i>Rig list</i>	15
Meetinstrumenten / <i>Measuring instruments list</i>	17

Kruisverwijzing / *Cross reference*

In de hoofdstukken Zeekaarten, 1800 serie kaarten en Hydrografische publicaties van dit document zijn de Berichten aan Zeevarenden gerangschikt op BaZ-nummer. Onderstaand overzicht toont deze berichten per kaartnummer en het nummer van de hydrografische publicatie.

In the Nautical charts, 1800 series charts and Hydrographic publications sections of this document the Notices to Mariners are sorted by NL NM-number. The overview below displays these notices sorted by chart and hydrographic publication number.

Zeekaarten / *Nautical Charts*

Kaart / <i>Chart</i>	BaZ / <i>NL NM</i>	
1014	*342(P)/16	
1035	340/16	
1037	*342(P)/16	
126	*335/16	
1460	333/16	332/16
1546	*335/16	
1555	334/16	
1631	*335/16	

1800 serie kaarten / *1800 series charts*

Kaart / <i>Chart</i>	BaZ / <i>NL NM</i>		
1801	338(T)/16		
1809	*339/16		
1810	*337/16	*336/16	
1811	*335/16		
1812	333/16	332/16	*341/16

Hydrografische publicaties/ Hydrographic publications**Publication BaZ / NL NM**

HP 39 *335/16

HP 2 *337/16

Algemene berichten / General notices

NIL

Opgeheven (P) en (T) berichten / Cancelled (P) and (T) notices

Kaart / Chart	Int.	BaZ / NL NM	Opgeheven / Cancelled
126	1468	*408(P)/13	08 sep 2016, NOORDZEE. DEN HELDER. SCHULPENGAT.
1546	1470	*408(P)/13	08 sep 2016, NOORDZEE. DEN HELDER. SCHULPENGAT.
1631	1418	*408(P)/13	08 sep 2016, NOORDZEE. DEN HELDER. SCHULPENGAT.
1811		*408(P)/13	08 sep 2016, NOORDZEE. DEN HELDER. SCHULPENGAT.

Berichten Zeekaarten / Notices Nautical charts

332/16 OUDE WESTEREEMS. ANKERGEBIED REEDE.

Kaart / Chart	Int. / Int.	Vorig BaZ / Prev. NL NM	Uitgave / Edition	Itemnr. / Itemno.
1460	1461	293/16	mrt 2016	1, 2
<u>1</u> Aanbrengen <i>Insert</i>	8₅		op / at 53-30,60 N	006-43,54 E
<u>2</u> Aanbrengen <i>Insert</i>	5₃		op / at 53-29,66 N	006-45,66 E

Bron / Source: BSH 32-33/2016; PNR 1670-2016-3.

333/16 EEMS. DOEKEGAT.

Kaart / Chart	Int. / Int.	Vorig BaZ / Prev. NL NM	Uitgave / Edition	Itemnr. / Itemno.
1460	1461	332/16	mrt 2016	1, 2, 3, 5, 6, 7, 8
<u>1</u> Aanbrengen <i>Insert</i>	8₆		op / at 53-26,74 N	006-53,86 E
<u>2</u> Schrappen <i>Delete</i>	9₃		van / from 53-26,70 N	006-53,93 E
<u>3</u> Aanbrengen <i>Insert</i>	8₂		op / at 53-26,41 N	006-54,14 E
<u>5</u> Schrappen <i>Delete</i>	9₃		van / from 53-26,30 N	006-54,12 E
<u>6</u> Aanbrengen <i>Insert</i>	8₁		op / at 53-26,24 N	006-54,44 E

7 Aanbrengen
Insert Uitbuigen/Extend
 10
 op / at 53-26,26 N 006-54,40 E
 53-26,24 N 006-54,45 E
 53-26,19 N 006-54,49 E

8 Verander
Change op / at 53-27,45 N 006-52,53 E
 9₅
 in / into
 8₉

Bron / Source: BSH 32-33/2016; PNR 1670-2016-4.

334/16 EEMS. DOEKEGAT.

Kaart / Chart **Int. / Int.** **Vorig BaZ / Prev. NL NM** **Uitgave / Edition** **Itemnr. / Itemno.**
 1555 1462 322/16 aug 2015 1, 2, 3, 4, 5, 6

1 Aanbrengen
Insert op / at 53-26,74 N 006-53,86 E
 8₆

2 Schrappen
Delete van / from 53-26,75 N 006-53,94 E
 9₃

3 Aanbrengen
Insert op / at 53-26,41 N 006-54,14 E
 8₂

4 Schrappen
Delete van / from 53-26,30 N 006-54,12 E
 9₃

5 Aanbrengen
Insert op / at 53-26,24 N 006-54,44 E
 8₁

6 Verander Change op / at 53-27,46 N 006-52,54 E

9₅

in / into

8₉

Bron / Source: BSH 32-33/2016; PNR 1670-2016-5.

***335/16** NOORDZEE. TEN WESTEN VAN ZUIDER HAAKS.

Kaart / Chart	Int. / Int.	Vorig BaZ / Prev. NL NM	Uitgave / Edition	Itemnr. / Itemno.
126	1468	310/16	Jun 2013	1
1546	n.a.	310/16	apr 2015	1
1631	1418	324/16	Jun 2013	1

1 Aanbrengen Insert op / at 52-54,58 N 004-30,16 E



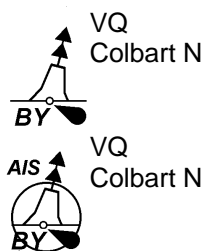
Bron / Source: HOV; PNR 1134-2016-5.

340/16 DOVER STRAIT. THE RIDGE.

Kaart / Chart	Int. / Int.	Vorig BaZ / Prev. NL NM	Uitgave / Edition	Itemnr. / Itemno.
1035	1046	324/16	Apr 2015	1

1 Verander Change op / at 50-57,50 N 001-23,30 E

in / into



Bron / Source: UKHO wk 35/2016 ALRS Vol 2, NP 282; PNR 1699-2016-2.

***342(P)/16** NOORDZEE. DOGGER TAIL END.

Kaart / Chart	Int. / Int.	Itemnr. / Itemno.
1014	1043	1, 2
1037	1045	1, 2

1 Aanbrengen Insert op / at 55-27,01 N 003-54,67 E



2 Aanbrengen
Insert

Obstn

op / at 55-26,11 N 003-51,16 E



Bron / Source: HOV; PNR 1799-2016-1.

Berichten 1800 serie kaarten / Notices 1800 series charts

332/16 OUDE WESTEREEMS. ANKERGEBIED REEDE.

Kaart / Chart	Int. / Int.	Vorig BaZ / Prev. NL NM	Uitgave / Edition	Itemnr. / Itemno.
1812.6	n.a.	322/16	mrt 2016	1, 2, 3
1 Aanbrengen <i>Insert</i>	8 ₅		op / at 53-30,60 N	006-43,54 E
2 Aanbrengen <i>Insert</i>	5 ₃		op / at 53-29,66 N	006-45,66 E
3 Schrappen <i>Delete</i>	6 ₇		van / from 53-29,68 N	006-45,24 E

Bron / Source: BSH 32-33/2016; PNR 1670-2016-3.

333/16 EEMS. DOEKEGAT.

Kaart / Chart	Int. / Int.	Vorig BaZ / Prev. NL NM	Uitgave / Edition	Itemnr. / Itemno.
1812.7	n.a.	332/16	mrt 2016	1, 3, 4, 5, 6, 7, 8
1 Aanbrengen <i>Insert</i>	8 ₆		op / at 53-26,74 N	006-53,86 E
3 Aanbrengen <i>Insert</i>	8 ₂		op / at 53-26,41 N	006-54,14 E
4 Schrappen <i>Delete</i>	9 ₃		van / from 53-26,75 N	006-53,94 E
5 Schrappen <i>Delete</i>	9 ₃		van / from 53-26,30 N	006-54,12 E

6 Aanbrengen op / at 53-26,24 N 006-54,44 E
Insert

8₁

7 Aanbrengen Uitbuigen/Extend
Insert

10

op / at 53-26,26 N 006-54,40 E
53-26,24 N 006-54,45 E
53-26,19 N 006-54,49 E

8 Verander
Change

op / at 53-27,45 N 006-52,53 E

9₅

in / into

8₉

Bron / Source: BSH 32-33/2016; PNR 1670-2016-4.

***335/16** NOORDZEE. TEN WESTEN VAN ZUIDER HAAKS.

Kaart / Chart	Int. / Int.	Vorig BaZ / Prev. NL NM	Uitgave / Edition	Itemnr. / Itemno.
1811.8	n.a.	315/16	mrt 2016	1

1 Aanbrengen
Insert

Wk
22

op / at 52-54,58 N 004-30,16 E

Bron / Source: HOV; PNR 1134-2016-5.

***336/16** MARKERMEER. TEN WESTEN VAN HOUTRIBDIJK.

Kaart / Chart	Int. / Int.	Vorig BaZ / Prev. NL NM	Uitgave / Edition	Itemnr. / Itemno.
1810.9	n.a.	331/16	jun 2016	1

1 Schrappen
Delete

RIF w
YBY

van / from 52-37,07 N 005-25,35 E

Bron / Source: RWS CMIJ 94/2016; PNR 1784-2016-1.

***337/16**

IJSSELMEER. LEMMER. PRINSES MARGRIETKANAAL.

Kaart / Chart	Int. / Int.	Vorig BaZ / Prev. NL NM	Uitgave / Edition	Itemnr. / Itemno.
1810.4E	n.a.	336/16	jun 2016	1, 2

1 Verander Change Iso.R.4s op / at 52-50,74 N 005-40,35 E



in / into F.R



2 Verander Change Iso.G.4s op / at 52-50,73 N 005-40,44 E



in / into F.G



Bron / Source: RWS MD 368/2016; PNR 1768-2016-1.

338(T)/16

NOORDZEE. BELGIE. NIEUWPOORT.

Kaart / Chart	Int. / Int.	Itemnr. / Itemno.
1801.2	n.a.	1

1 Schietoefeningen te Nieuwpoort, worden gehouden van 08:00 tot 17:00 lokale tijd op:

- a. 12 september in de midden sector;
- b. 13 september in de midden sector;
- c. 14 september in de kleine sector;
- d. 15 september in de kleine sector;
- e. 16 september in de kleine sector;

- f. 19 september in de midden sector;
- g. 20 september in de midden sector;
- h. 21 september in de midden sector;
- i. 22 september in de midden sector;
- j. 23 september in de midden sector.

Scheepvaart wordt verzocht ruime afstand te bewaren.
Zie voor meer informatie BE BaZ: 36A - 39 van week 1. (zie www.vlaamsehydrografie.be).

Gunnery exercises in area Nieuwpoort, will be conducted from 08:00 to 17:00 local time at:

- a. 12 September in the middle sector;*
- b. 13 September in the middle sector;*
- c. 14 September in the small sector;*
- d. 15 September in the small sector;*
- e. 16 September in the small sector;*

- f. 19 September in the middle sector;*
- g. 20 September in the middle sector;*

- h. 21 September in the middle sector;
 i. 22 September in the middle sector;
 j. 23 September in the middle sector.

Wide berth requested.

For further information see BE NtM: 36A - 39 of weekly 1. (see www.vlaamsehydrografie.be).

Bron / Source: VH 223(T)/2016; PNR 1767-2016-2.

***339/16** SPUI. OUD BEIJERLAND.

Kaart / Chart	Int. / Int.	Vorig BaZ / Prev. NL NM	Uitgave / Edition	Itemnr. / Itemno.
1809.7	n.a.	305/16	jan 2016	1, 2

1 Aanbrengen Insert	SP 7A		op / at	51-49,82 N 004-24,67 E
-------------------------------	-------	--	---------	------------------------



2 Aanbrengen Insert	SP 7B		op / at	51-49,85 N 004-24,47 E
-------------------------------	-------	--	---------	------------------------



Bron / Source: RWS MD 360/2016; PNR 1719-2016-1.

***341/16** WADDENZEE. PINKEGAT.

Kaart / Chart	Int. / Int.	Vorig BaZ / Prev. NL NM	Uitgave / Edition	Itemnr. / Itemno.
1812.2	n.a.	333/16	mrt 2016	1
1812.3	n.a.	333/16	mrt 2016	1

1 Aanbrengen Insert	Obstn		op / at	53-27,10 N 005-57,20 E
-------------------------------	--------------	--	---------	------------------------




Bron / Source: RWS Berna NN 142/2016; PNR 1760-2016-1.

Berichten Hydrografische publicaties / *Notices Hydrographic publications*

*335/16 NOORDZEE. TEN WESTEN VAN ZUIDER HAAKS.

Publicatie / Publication	Vorig BaZ / prev. NL NM	Itemnr. / Itemno.
HP 39 Wrakkenregister	260/16	2

2 Aanbrengen *Wk* Q02 - 4100 - op / at 52-54,60 N 004-30,20 E
Insert  p.111

Bron / Source: HOV; PNR 1134-2016-5.

*337/16 IJSSELMEER. LEMMER. PRINSES MARGRIETKANAAL.

Publicatie / Publication	Vorig BaZ / prev. NL NM	Itemnr. / Itemno.
HP 2 Lichtenlijst van Nederland en aangrenzend gebied	319/16	3

3 Aanbrengen van bijgevoegd verbeterblad (blck_hp2_y2016_baz337.pdf).
(attentie! gebruik de juiste printer instellingen).

*Insert the accompanying block (blck_hp2_y2016_baz337.pdf).
(attention! use the proper printer settings).*

3 op pagina 83 / at page 83

Bron / Source: RWS MD 368/2016; PNR 1768-2016-1.

Lijst van mobiele boorunits / *Rig list*

Overzicht van mobiele boorunits werkzaam in de Noordzee (Nederlands karteergebied). De opgegeven posities zijn in WGS 84. Alleen de meest grootschalige kaart wordt genoemd. Geplaatste mobiele boorunits hebben een veiligheidszone van 500m (0,27 M).

*Summary of mobile drilling units employed in the North Sea (Dutch Charting Area). The positions given are in WGS 84. Only the largest scale chart is quoted.
The mobile drilling units are protected by a 500 m (0,27 M) safety zone.*

N Nieuw / *New*
V Verwijderd / *Deleted*
G Gewijzigd / *Changed*

	Naam Name	Positie Position	Kaart Chart
	EnSCO 122	53-58,00 N 004-27,60 E	1632/1633

Bron / Source: Navarea I t/m 160 WZ t/m 1049

Meetinstrumenten / Measuring instruments list

Overzicht van tijdelijke meetinstrumenten in het Nederlands zeegebied, binnenwateren en aangrenzend buitenlands gebied. Scheepvaart wordt verzocht niet te vissen noch te ankeren in de nabijheid van deze posities en op ruime afstand te passeren. Alleen de meest grootschalige kaart wordt genoemd.

Summary of temporary measuring instruments in the Netherlands sea area, inland waters and adjacent foreign waters. Shipping is requested not to fish nor anchor near these positions and to give a wide berth. Only the largest scale chart is quoted.

N Nieuw / New

V Verwijderd / Deleted

G Gewijzigd / Changed

	Naam Name	Vaarwater Waters	Licht Light	Positie Position		Kaart Chart	1800 Serie 1800 Series
	WL10	Kleine Rede	Fl.Y.5s	51-12,85 N	002-51,44 E	1035	1801.2
	WL8	De Panne	Q	51-12,86 N	002-51,45 E	1035	1801.2
	WL6	Kleine Rede	FL.Y.5s	51-13,18 N	002-52,48 E	1035	1801.2
	aKust 30	Ravensijde	Fl(5)Y.20s	51-13,23 N	002-52,17 E	1035	1801.2
	WL1	De Panne	Q	51-13,26 N	002-52,37 E	1035	1801.2
	WL2	Kleine Rede	Fl.Y.5s	51-13,26 N	002-52,40 E	1035	1801.2
	H 8	Dyck Route	Fl.Y.5s	51-13,31 N	002-52,17 E	1035	1801.2
N	HD3	Kleine Rede	Fl.Y.5s	51-14,78 N	002-55,59 E		1801.2
N	aKust39	Kleine Rede	Fl(5)Y.20s	51-14,81 N	002-55,66 E		1801.2
N	HD9	Ravelingen	Fl.Y.5s	51-17,31 N	002-51,73 E		1801.2
N	aKust94	Ravelingen	Fl(5)Y.20s	51-17,35 N	002-51,79 E		1801.2
	H18	Oostende	Fl.Y.5s	51-17,43 N	002-51,73 E		1801.2
	H13	West Hinder	Fl.Y.5s	51-20,79 N	002-42,39 E	1035	1801.2
	aKust29	Kwintebank	Fl(5)Y.20s	51-20,95 N	002-42,44 E		1801.2
	H2	Wielingenpas	Fl.Y.5s	51-21,07 N	002-52,98 E	1035	1801.2
	aKust38	Wielingenpas	Fl(5)Y.20s	51-21,14 N	002-53,01 E	1035	1801.2
	H1	Wielingenpas	Fl.Y.5s	51-21,16 N	002-53,14 E	1035	1801.2
		Pas van Rilland	Unlit	51-21,46 N	004-13,54 E		1803.4, 1803.5
N	HD5	Zand	Fl.Y.5s	51-21,55 N	003-07,13 E		1801.3
N	aKust31	Zand	Fl(5)Y.20s	51-21,58 N	003-07,19 E		1801.3
		Wielingenpas, omgeving MOW1		51-21,62 N	003-06,80 E	116	1801.3
	aKust200	Westhinder	Fl.Y.5s	51-22,80 N	002-26,18 E	1630	
	HD27	Westhinder	Fl.Y.5s	51-22,85 N	002-26,17 E	1630	
	aKust1	Westhinder	Fl(5)Y.20s	51-22,89 N	002-26,22 E	1630	
	H11	Westhinder	Fl.Y.5s	51-22,91 N	002-26,43 E	1630	
	H12	Westhinder	Fl.Y.5s	51-22,95 N	002-26,16 E	1630	
N	ADCP-3	Vaarwater langs Hoofdplaat Schaar van de Noord	Unlit	51-23,07 N	003-39,90 E	120	1801.4, 1803.2
		Bocht van Walsoorden	Unlit	51-23,39 N	004-10,48 E		1803.4
			Unlit	51-23,45 N	004-02,52 E		1803.3, 1803.4
N	HD6	Bol van Heist	Fl.Y.5s	51-23,49 N	003-11,95 E		1801.3
N	aKust95	Bol van Heist	Fl(5)Y.20s	51-23,51 N	003-12,02 E		1801.3
	HD9	Wielingenpas	FL.Y.5s	51-23,53 N	003-03,11 E		1801.3
	aKust11	Wielingenpas	Fl(5)Y.20s	51-23,54 N	003-03,03 E		1801.3
	H15	Wielingenpas	Fl.Y.5s	51-23,61 N	003-03,03 E		1801.3
		Schaar van de Noord	Unlit	51-23,69 N	004-10,43 E		1803.4
	H6	Wielingenpas	Fl.Y.5s	51-24,03 N	003-18,20 E		1801.3
	HD8	Wielingenpas	Fl.Y.5s	51-24,10 N	003-18,26 E		1801.3
		Schaar van Valkenisse	Unlit	51-24,26 N	004-04,05 E		1803.4
N	ADCP-2	Schaar van de Spijkerplaat	Unlit	51-24,68 N	003-40,22 E	120	1801.4, 1803.2

	Naam Name	Vaarwater Waters	Licht Light	Positie Position		Kaart Chart	1800 Serie 1800 Series
	H14	Westhinder		51-24,78 N	002-31,61 E	1630	1801,2
		Goote Bank	FI.Y.5s	51-24,90 N	002-49,09 E	1630	1801.2
N	ADCP-1	Honte	Unlit	51-26,51 N	003-41,03 E	120	1801.4, 1803.2
		Platte Bank	Unlit	51-30,38 N	004-06,35 E		1805.7
	NWWR3	Nadering	FI.Y.5s	51-30,60 N	003-07,30 E	116	1801.3, 1801.5
		Westerschelde					
	SvY 1	Schaar v Yerseke	FI(5)Y.20s	51-31,23 N	004-01,79 E		1805.5
		Slikken va den Dortsman	Unlit	51-32,04 N	004-02,86 E		1805.5, 1805.7
		Lodewijkbank	FI(5)Y.20s	51-42,41 N	003-02,08 E	110	
	MEET 2	Haringvliet	FI(3)Y.10s	51-49,19 N	004-04,44 E		1807.6
	MEET 3	Haringvliet	FI(4)Y.15s	51-49,60 N	004-03,00 E		1807.6
		Middelstenborgum	unlit	53-11,55 N	007-24,44 E		1812.8
		Bentumer-Siel	unlit	53-14,20 N	007-23,81 E		1812.8
	AZB 52	Dantziggat	FI(5)Y.20s	53-23,49 N	005-41,76 E		1812.2
	BOSZ 1	Waddenzee	FI(5)Y.20s	53-29,74 N	006-27,60 E	1460	1812.5
		Boschgat					
		Nieuw Zeeland Gronden	unlit	53-35,86 N	004-05,12 E	1632	
		Nieuw Zeeland Gronden	unlit	53-36,02 N	004-05,00 E	1632	
	NLWKN	Duitse Bocht	FI(5)Y.20s	53-50,30 N	007-11,64 E	1353	1812.10
		Duitse Bocht	FI(5)Y.20s	53-53,80 N	006-26,80 E	1037	
		Duitse Bocht	FI(5)Y.20s	53-55,20 N	006-12,00 E	1037	
	MEET-WF	Friesland TSS	FI(5)Y.20s	54-02,49 N	005-53,15 E	1633	
	1						
	MEET-WF	Friesland TSS	FI(5)Y.20s	54-02,81 N	006-02,39 E	1633	
	2						
	EPJB 63	TSS North Friesland	FI(5)Y.20s	54-07,50 N	004-25,79 E	1632, 1633	
	ABW-08	Noordzee	FI(5)Y.20s	54-27,32 N	008-05,63 E	1037	
	ABW-07	Noordzee	FI(5)Y.20s	54-29,35 N	007-54,17 E	1037	
		Duitse Bocht	FI(5)Y.20s	54-30,69 N	005-49,21 E	1037	
	ABW-05	Noordzee	FI(5)Y.20s	54-32,01 N	007-36,69 E	1037	
	SAR-10	Noordzee	FI(5)Y.20s	54-33,25 N	007-43,54 E	1037	
	SAR-09	Noordzee	FI(5)Y.20s	54-34,04 N	007-22,79 E	1037	
	ABW-02	Noordzee	FI(5)Y.20s	54-38,20 N	007-45,13 E	1037	
	SAR-07	Noordzee	FI(5)Y.20s	54-49,48 N	007-49,51 E	1037	
	SAR-06	Noordzee	FI(5)Y.20s	54-51,32 N	007-19,01 E	1037	
	SAR-03	Noordzee	FI(5)Y.20s	54-56,60 N	007-49,21 E	1037	
	BUD-04	Noordzee	FI(5)Y.20s	55-02,70 N	007-33,57 E	1037	
	SAR-02	Noordzee	FI(5)Y.20s	55-03,00 N	007-52,01 E	1037	
	SAR-01	Noordzee	FI(5)Y.20s	55-06,20 N	007-23,00 E	1037	
	SAIV 342	Dogger Bank	FI(2).Y.5s	55-17,26 N	003-34,83 E	1037	
		Regnar Oil Field	FI(5)Y.20s	55-18,34 N	005-22,74 E	1037	
		Regnar Oil Field	FI(5)Y.20s	55-26,34 N	005-30,37 E	1037	
		Horns Rev	FI(5)Y.20s	55-36,70 N	007-31,75 E	1037	

Verbeterblad behorende bij BaZ 337/16 voor de HP 2 pagina 83.
Block to NL NM 337/16 for HP 2 page 83.

IJSSELMEER

Nr.	Naam/Plaats	N/O	Karakter-Lichtsterkte mistsein	Elevatie m.	Bereik	Beschrijving / hoogte in m.	Aanvullende gegevens
Lemmer-Prinses Margrietsluis							
1974	W-zijde ingang	52° 50'.7	FR	4	3	Rood witte opstand 2.5	
1976	E-zijde ingang	52° 50'.7	FG	4	3	Groen witte opstand 2.5	