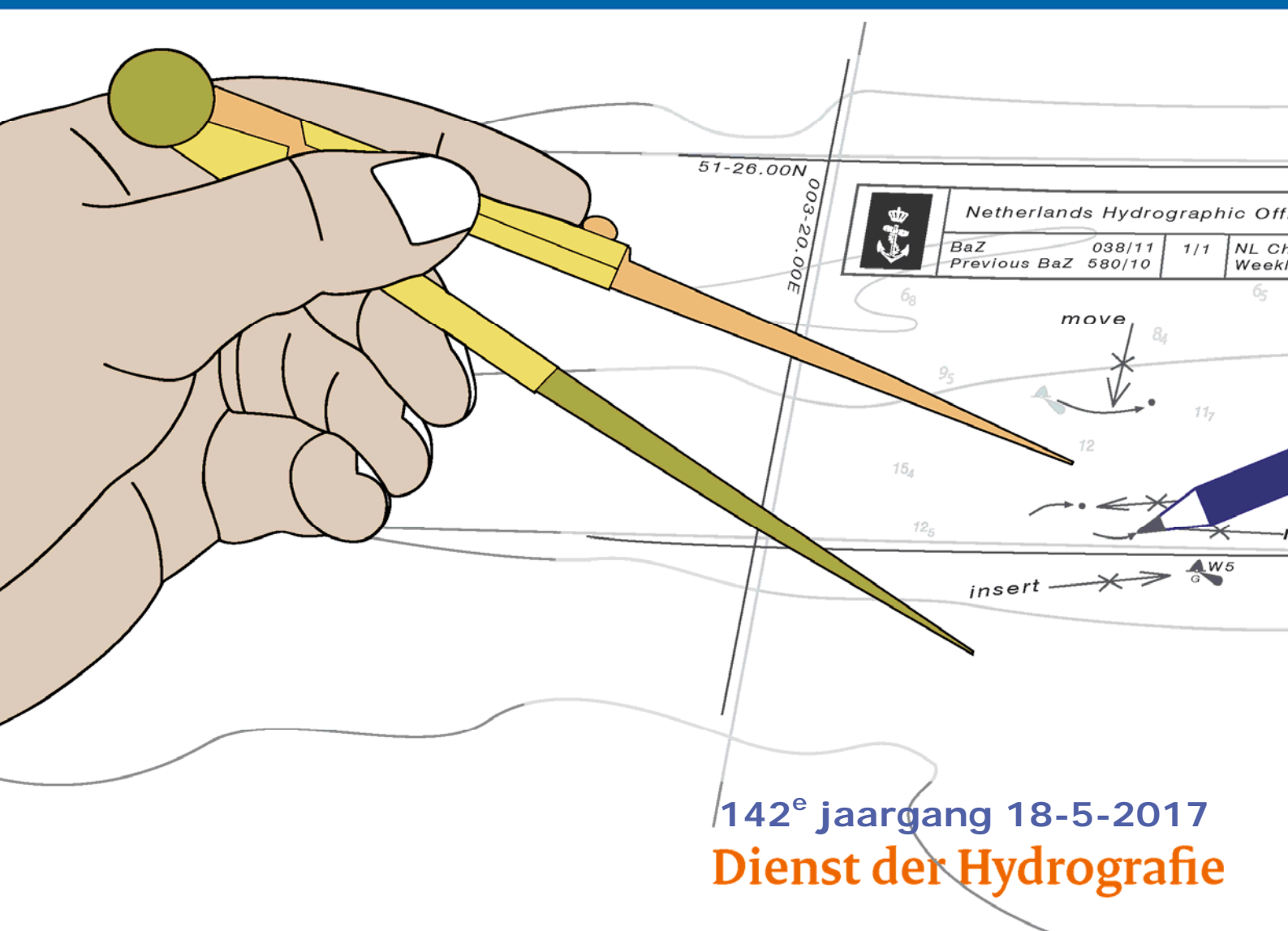




Koninklijke Marine

BaZ | 2017

20 | BAZ 158-170
Berichten aan Zeevarenden
Netherlands Notice to Mariners



142^e jaargang 18-5-2017
Dienst der Hydrografie

Erkende verkoopagenten van Nederlandse Hydrografische publicaties (Resellers licenced to distribute Netherlands Nautical Publications)

De Berichten aan Zeevarenden (BaZ) verschijnen wekelijks en zijn te verkrijgen:

- als printversie (PDF) via internet

<http://www.defensie.nl/onderwerpen/berichten-aan-zeevarenden/inhoud/weekedities>

- via de Database <http://www.defensie.nl/onderwerpen/berichten-aan-zeevarenden/inhoud/database>

- als boekje (tegen betaling) bij een aantal A-agenten.

- de catalogus vindt u op

<http://www.defensie.nl/onderwerpen/hydrografie/documenten/publicaties/2014/12/02/catalogus-hp7>

A-agenten: (bijgewerkte kaarten)

- Gorinchem: **Datema Amsterdam**, Eind 15, 4201 CP Gorinchem,
Tel +31 (0)183 - 712050; Fax. +31 (0)20 – 4279566;
Internetpagina: www.datema-amsterdam.nl ; e-mail: datema-amsterdam@planet.nl
- Amsterdam: **L.J. Harri BV**, Prins Hendrikkade 94/95 "Schreierstoren", 1012 AE Amsterdam,
Tel. +31 (0)20 - 6248052; Fax. +31 (0)20 - 6258086;
Internetpagina: www.ljharri.nl ; e-mail: ljharri@xs4all.nl
- Delfzijl: **Datema Delfzijl BV**, Zeesluizen 8, 9936 HX Delfzijl,
Tel. +31 (0)596 - 635252; Fax. +31 (0)596 - 615245;
Internetpagina: www.datema.nl ; e-mail: sales@datema.nl
- Uithuizermeeden: **Nautical Centre**, Heuvelderij 7, 9982 TX Uithuizermeeden.
Tel: +31 (0)596 - 634870; Fax: +31 (0) 596 - 634827
Internetpagina: www.nauticalcentre.com ; e-mail: info@nauticalcentre.com
- Rotterdam: **ChartCo Nederland B.V.**, Driemanssteeweg 200, 3084 CB Rotterdam,
Tel. +31 (0)10 - 4167622;
Internetpagina: www.chartco.com ; e-mail: netherlands@chartco.com
Datema Rotterdam, Galvanistraat 148, 3029 AD Rotterdam,
Tel. +31 (0)10 - 4366188; Fax. +31 (0)10 – 4365511 ; e-mail: rotterdam@datema.nl
Harri Trading BV, Van Weerden Poelmanweg 4, 3088 EB Rotterdam,
Tel. +31 (0)10 - 4290333; Fax. +31 (0)10 - 4282324;
Internetpagina: www.harritrading.nl ; e-mail: info@harritrading.nl
- Antwerpen: **Bogerd/Martin & Co.**, Oude Leeuwenrui 37, 2000 Antwerpen,
Tel. +32 (0)32134170; Fax. +32 (0)32326167;
Internetpagina: www.martin.be ; e-mail: sales@martin.be
- Hamburg: **Global Navigation Solutions GmbH**, Herrengraben 31, D-20459 Hamburg,
Tel. +49 (0)403748110;
Internetpagina: www.gnsworldwide.com ; e-mail: de.info@gnsworldwide.com
- Bremen: **"Seekarte" Kpt. A. Dammeyer**, Korffsdeich 3, D-28217 Bremen,
Tel. +49 (0)4213032780;
Internetpagina: www.seekarte.com e-mail: seekarte@seekarte.de
- London: **Chart-Co**, Unit 4, Voltage Mollison Avenue, Enfield EN3 7XQ
Tel. +44 (0) 1992805200 ; Fax +44 (0) 1992805410 ;
Internetpagina: www.chartco.com ; e-mail : sales@chartco.com
- St. Maarten: **Budget Marine**, P.O.Box 434; Philipsburg, Tel. 599 - 5443134; Fax 599 – 5444409
Internetpagina: www.budgetmarine.com

B-agenten:

- Den Haag: **Koninklijke Nederlandse Toeristenbond ANWB**, Wassenaarseweg 220, 2596 EC Den Haag, Tel. +31 (0)70 - 3147147; en bijkantoren; *Internetpagina : www.anwb.nl*
- Scheveningen: **Vrolijk Watersport Scheveningen**, Treilerweg 65, 2583 DB Scheveningen,
Tel: +31 (0) 70 - 4168282, Fax: +31 (0) 70 - 3060497,
internetpagina: www.vrolijk.nl ; e-mail : winkel@vrolijk.nl ;
- St Ives: **Imray Laurie Norie & Wilson Ltd**, Wych House, The Broadway, St Ives, Huntingdon, Cambridgeshire PE17 4BT, Tel. +44 - (0)1480 - 462114; Fax. +44 - (0)1480 – 496109
Internetpagina: www.imray.com ; e-mail: ilnw@imray.com
- Bielefeld: **Delius Klasing Verlag GMBH**, Kammerratsheide 30a, Postfach 101671, D-33609 Bielefeld, Tel: +49 (0) 521 - 559000; Fax. +49 (0)521 - 559116;
internetpagina: www.delius-klasing.de ; e-mail: info@delius-klasing.de

Voorwoord

- Overeenkomstig SOLAS-bepalingen en het Scheepvaart Reglement Westerschelde dienen de officieel uitgegeven zeekaarten en boekwerken met Berichten aan Zeevarenden (BaZ) bijgewerkt te worden. Algemene richtlijnen voor het gebruik van BaZ staan beschreven in de jaarlijkse BaZ 3 in weekeditie 1, British Admiralty NP 100 (Mariner's Handbook) en NP 294 (How to keep your Admiralty Charts up-to-date).
- Berichten aan Zeevarenden hebben alleen betrekking op Nederlandse kaarten en hydrografische publicaties. Berichten van toepassing op buitenlands gebied op Nederlandse kaarten worden overgenomen van de hydrografische dienst van het betreffende land. Berichten bevatten algemene mededelingen, correcties op kaarten of boeken, voorlopige (P) of tijdelijke (T) berichten of een overzicht.
- Gegevens die ten grondslag liggen aan berichten worden waar nodig kartografisch gegeneraliseerd. De berichten zijn alleen bedoeld om de publicaties genoemd in het bericht te kunnen corrigeren.
- Posities worden vermeld in het referentiestelsel (geodetisch datum) dat overeenkomt met dat van de betrokken kaart. Het referentiestelsel is altijd op de kaart vermeld. Onjuiste interpretatie van de referentiestelsels kan leiden tot positiefouten van enkele honderden meters.
- Richtingen, peilingen, geleidelijnen en lichtsectoren worden rechtwijzend gegeven, in graden, gerekend vanuit zee.
- Diepten en hoogten worden gegeven in dezelfde eenheid en herleid tot hetzelfde referentievlak als gebruikt in de betrokken kaart.
- Nadruk van de berichten is toegestaan mits volledig, ongewijzigd en met bronvermelding.
- De Chef der Hydrografie verzoekt u dringend vermoede of nieuwe gevaren en onjuistheden in publicaties te melden.

De Chef der Hydrografie

Van Alkemadelaan 786, 2597 BC Den Haag, Corr. Postbus 10000, 1780 CA Den Helder.

tel. +31 (0)70 3162817, fax. +31 (0)70 3162843, internetpagina: www.hydro.nl; e-mail; baz@hydro.nl

Preface

- *In accordance with SOLAS-regulations and the Scheepvaart Reglement Westerschelde official published nautical charts and books have to be kept corrected by means of Notices to Mariners (NL NM). General guidelines for the use of NL NM are described in the annual NL NM 3 in weekly edition 1, British Admiralty NP 100 (The Mariner's Handbook) and NP 294 (How to keep your Admiralty Charts up-to-date).*
- *Netherlands Notices to Mariners are only applicable for Netherlands nautical charts and hydrographic publications. Notices concerning foreign waters on Netherlands charts are adopted from the hydrographic service of that specific country. Notices contain general announcements, corrections for charts or books, preliminary (P) or temporary (T) notices or a summary.*
- *Data on which the notices are based are if necessary cartographically generalized. The notices are meant only to correct the publications that are stated in the notice.*
- *Positions are given in the reference system (geodetic datum) that corresponds with that of the relevant chart. The reference system is always printed on the chart. Incorrect interpretation of the reference system can lead to errors in the position of several hundreds of metres.*
- *Directions, bearings, leading lines and light sectors are true, in degrees, reckoned from seawards.*
- *Depths and heights are given in the same unit and are reduced to the same reference level as used in the relevant chart.*
- *Reprinting of the notices is allowed if complete, unchanged and with acknowledgement.*
- *The Hydrographer of the Netherlands Navy urges you strongly to report suspected or new dangers and errors in publications.*

Hydrographer of the Netherlands Navy

Van Alkemadelaan 786, NL-2597 BC Den Haag, Corr. P.O. Box 10000, NL-1780 CA Den Helder,

tel. +31 (0)70 3162817, fax. +31 (0)70 3162843, Internetpage: www.hydro.nl; e-mail; baz@hydro.nl

Lijst met gebruikte afkortingen in de wekelijkse Berichten aan Zeevarenden.

(P)	Preliminary: voorlopig BaZ
(T)	Temporary: tijdelijk BaZ
BSH	Bundesamt für Seeschifffahrt und Hydrographie (Duitse hydrografische dienst)
CNB	Centraal Nautisch Beheer Noordzeekanaalgebied
ECDIS	Electronic Chart Display and Information System: officieel elektronisch kaartsysteem
ED50	European Datum 1950: horizontale datum waarin posities worden uitgedrukt
ENC	Electronic Navigational Chart: officiële elektronische vectorkaart
GNA	Gemeenschappelijke Nautische Autoriteit (Westerschelde)
HBA	Havenbedrijf Amsterdam
HBR	Havenbedrijf Rotterdam
HOV	Hydrografisch Opname Vaartuig van de Dienst der Hydrografie
HP	Hydrografische Publicatie: boekwerk van de Dienst der Hydrografie
HYD	Dienst der Hydrografie (Nederlandse hydrografische dienst)
IALA	International Association of Lighthouse Authorities
IHO	International Hydrographic Organization
INT	INTERNATIONALE kaart
KW	Nederlandse Kustwacht
MAS	Maritieme Autoriteit Suriname
NAP	Normaal Amsterdams Peil
NGA	National Geospatial-Intelligence Authority (amerikaanse hydrografische dienst)
NP	Nautical Publication: boekwerk van de UKHO
NtM	Notices to Mariners
PNR	Projectnummer van de Nederlandse Dienst der Hydrografie
pos	Positie
RWS Berna WSW	Rijkswaterstaat Noord-Nederland Waddenzee
RWS CMIJ	Rijkswaterstaat Centrale Meldpost IJsselmeer
RWS DZD	Rijkswaterstaat District Noord Zee en Delta (Zeeuwse wateren m.u.v. Westerschelde)
RWS MD	Rijkswaterstaat Markeringsdienst Zee en Delta
RWS Waterkamer	Rijkswaterstaat Waterdienst Waterkamer
RWS WNZ	Rijkswaterstaat West-Nederland Zuid (Dordrecht)
SFS	Sofartsstyrelsen (Deense hydrografische dienst)
SHOM	Service Hydrographique et Oceanographique de la Marine (Franse hydrografische dienst)
SodM	Staatstoezicht op de Mijnen
UKHO	United Kingdom Hydrographic Office (Britse hydrografische dienst)
VDH	Verkeersdienst Den Helder
VH	Vlaamse Hydrografie
VHF	Very High Frequency
WGS84	World Geodetic System 1984: Coördinatenreferentiesysteem waarin GPS posities worden uitgedrukt.
WSA Emden	Wasser- und Schifffahrtsamt Emden

List of Abbreviations used in weekly editions of NtM

(P)	<i>Preliminary NtM</i>
(T)	<i>Temporary NtM</i>
BSH	<i>Bundesamt für Seeschifffahrt und Hydrographie (German HO)</i>
CNB	<i>Central Nautic Management North Sea Canal</i>
ECDIS	<i>Electronic Chart Display and Information System (official)</i>
ED50	<i>European Datum 1950: horizontal datum for defining a position</i>
ENC	<i>Electronic Navigational Chart</i>
GNA	<i>Common Nautic Management (Westerschelde)</i>
HBA	<i>Port of Amsterdam</i>
HBR	<i>Port of Rotterdam</i>
HOV	<i>Hydrographic Survey Vessel</i>
HO	<i>Hydrographic Office (national service)</i>
HP	<i>Hydrographic Publication of the dutch HO</i>
HYD	<i>Dutch Hydrographic Office</i>
IALA	<i>International Association of Lighthouse Authorities</i>
IHO	<i>International Hydrographic Organization</i>
INT	<i>INTERNATIONAL chart</i>
KW	<i>Dutch Coastguard</i>
MAS	<i>Maritime Authority Suriname</i>
NAP	<i>Normaal Amsterdams Peil, a vertical Dutch chart datum</i>
NGA	<i>National Geospatial-Intelligence Authority (HO of the United States)</i>
NP	<i>Nautical Publication of the UKHO</i>
NtM	<i>Notices to Mariners</i>
PNR	<i>Project number of the Dutch Hydrographic Office</i>
pos	<i>position</i>
RWS	<i>Ministry of Infrastructure and the Environment</i>
RWS Berna WSW	<i>Notices to shipping Waddenzee</i>
RWS CMIJ	<i>Notices to shipping IJsselmeer</i>
RWS DZD	<i>Notices to shipping Zeeuwse wateren (not including Westerschelde)</i>
RWS MD	<i>Service for maintenance of navigational aids</i>
RWS Waterkamer	<i>Waterway information centre</i>
RWS WNZ	<i>Notices to shipping Dordrecht</i>
SFS	<i>Sofartsstyrelsen (Danish HO)</i>
SHOM	<i>Service Hydrographique et Oceanographique de la Marine (French HO)</i>
SodM	<i>State authority on Mining</i>
UKHO	<i>United Kingdom Hydrographic Office</i>
VDH	<i>Trafficcentre Den Helder</i>
VHF	<i>Very High Frequency</i>
WGS84	<i>World Geodetic System 1984: standard coordinate system for the Earth.</i>
WSA Emden	<i>Wasser- und Schifffahrtsamt Emden</i>

Inhoudsopgave

Kruisverwijzing / <i>Cross reference</i>	5
Algemene berichten / <i>General notices</i>	7
Opgeheven (P) en (T) berichten / <i>Cancelled (P) and (T) notices</i>	7
Berichten Zeekaarten / <i>Notices Nautical charts</i>	7
Berichten 1800 serie kaarten / <i>Notices 1800 series charts</i>	13
Berichten Hydrografische publicaties / <i>Notices Hydrographic publications</i>	18
Meetinstrumenten / <i>Measuring instruments list</i>	18

Kruisverwijzing / *Cross reference*

In de hoofdstukken Zeekaarten, 1800 serie kaarten en Hydrografische publicaties van dit document zijn de Berichten aan Zeevarenden gerangschikt op BaZ-nummer. Onderstaand overzicht toont deze berichten per kaartnummer en het nummer van de hydrografische publicatie.

In the Nautical charts, 1800 series charts and Hydrographic publications sections of this document the Notices to Mariners are sorted by NL NM-number. The overview below displays these notices sorted by chart and hydrographic publication number.

Zeekaarten / *Nautical Charts*

Kaart / <i>Chart</i>	BaZ / <i>NL NM</i>	
1035	159/17	
116	*169/17	
1458	*158/17	
1460	*158/17	
1630	163(P)/17	
1633	*158/17	
2020	168/17	
2023	165/17	
208	*166(T)/17	
209	*162/17	
2110	167(T)/17	168/17
X1035	160(P)/17	
X1630	163(P)/17	

1800 serie kaarten / *1800 series charts*

Kaart / <i>Chart</i>	BaZ / <i>NL NM</i>	
1801	164(T)/17	*169/17
1803	*169/17	
1807	*162/17	
1809	*162/17	*166(T)/17

1812

*161/17

*158/17

X1801

164(T)/17

*170(P)/17

Hydrografische publicaties/ Hydrographic publications
Publication BaZ / NL NM

NIL

Algemene berichten / General notices

NIL

Opgeheven (P) en (T) berichten / Cancelled (P) and (T) notices

Kaart / Chart	Int.	BaZ / NL NM	Opgeheven / Cancelled
1630	1416	101(P)/16	18 mei 2017, NOORDZEE. BLIGHBANK. WINDPARK.
X1630	1416	101(P)/16	18 mei 2017, NOORDZEE. BLIGHBANK. WINDPARK.
1801		142(T)/17	18 mei 2017, NOORDZEE. BELGIE. OOSTENDE. WENDUINE. MIDDELKERKE.
1803		*128(T)/14	18 mei 2017, BELGIE. ANTWERPEN. ROYERSSLUIS.
X1801		142(T)/17	18 mei 2017, NOORDZEE. BELGIE. OOSTENDE. WENDUINE. MIDDELKERKE.

Berichten Zeekaarten / Notices Nautical charts

***158/17** WADDENZEE EN AANLOPEN.

Kaart / Chart	Int. / Int.	Vorig BaZ / Prev. NL NM	Uitgave / Edition	Itemnr. / Itemno.
1458	n.a.	60/17	sep 2015	1, 2, 3, 4, 5
1460	1461	154/17	mrt 2016	6, 7, 8, 9, 10, 11
1633	1417	156/17	Apr 2015	12, 13, 14
1 Schrappen <i>Delete</i>			van / from	53-31,23 N 006-03,76 E
	1₇			
2 Aanbrengen <i>Insert</i>			op / at	53-31,53 N 006-03,76 E
	0₄			
3 Schrappen <i>Delete</i>			van / from	53-29,93 N 006-04,24 E
	0₅			
4 Aanbrengen <i>Insert</i>			op / at	53-29,96 N 006-04,32 E
	0₁			

<u>5</u> Aanbrengen <i>Insert</i>	$\frac{0}{1}$	op / at	53-29,34 N 006-04,09 E
<u>6</u> Schrappen <i>Delete</i>	6_5	van / from	53-32,69 N 006-24,64 E
<u>7</u> Aanbrengen <i>Insert</i>	5_4	op / at	53-32,74 N 006-24,60 E
<u>8</u> Schrappen <i>Delete</i>	7_2	van / from	53-34,32 N 006-35,68 E
<u>9</u> Aanbrengen <i>Insert</i>	$\frac{3}{4}$	op / at	53-34,25 N 006-35,69 E
<u>10</u> Schrappen <i>Delete</i>	6_7	van / from	53-32,98 N 006-38,59 E
<u>11</u> Aanbrengen <i>Insert</i>	$\frac{3}{5}$	op / at	53-32,91 N 006-38,55 E
<u>12</u> Aanbrengen <i>Insert</i>	$\frac{0}{4}$	op / at	53-31,53 N 006-03,76 E
<u>13</u> Aanbrengen <i>Insert</i>	$\frac{0}{1}$	op / at	53-29,96 N 006-04,32 E
<u>14</u> Verander <i>Change</i>	0_8	op / at	53-29,34 N 006-04,09 E

in / into



Bron / Source: HYD; PNR 932-2017-2.

159/17 NOORDZEE. TETHYS GASFIELD.

Kaart / Chart	Int. / Int.	Vorig BaZ / Prev. NL NM	Uitgave / Edition	Itemnr. / Itemno.
1035	1046	150/17	apr 2017	1, 2

1 Schrappen
Delete FI.Y.10s van / from 53-43,06 N 002-03,38 E



2 Schrappen
Delete FI.Y.2,5s
49/11a-4 van / from 53-30,60 N 002-10,40 E



Bron / Source: UKHO 2081/2017; PNR 883-2017-2.

160(P)/17 NOORDZEE. TETHYS GASFIELD.

Kaart / Chart	Int. / Int.	Itemnr. / Itemno.
X1035	1046	1, 2

1 Schrappen
Delete FI.Y.10s van / from 53-43,06 N 002-03,38 E



2 Schrappen
Delete FI.Y.2,5s
49/11a-4 van / from 53-30,60 N 002-10,40 E



Bron / Source: UKHO 2081/2017; PNR 883-2017-2.

***162/17** HOLLANDSCH DIEP. MOERDIJKBRUGGEN.

Kaart / Chart	Int. / Int.	Vorig BaZ / Prev. NL NM	Uitgave / Edition	Itemnr. / Itemno.
209.B	1467	36/17	sep 2015	1

1 Aanbrengen
Insert

D 10



op / at 51-43,17 N 004-37,58 E

Bron / Source: RWS WNZ 36/2017; PNR 903-2017-1.

163(P)/17 NOORDZEE. BLIGHBANK. WINDMOLENPARK.

Kaart / Chart	Int. / Int.	Itemnr. / Itemno.
1630	1416	1
X1630	1416	1

1 Aanbrengen
Insert



op / at 51-43,03 N 002-47,91 E
51-39,94 N 002-52,68 E
51-36,30 N 002-48,33 E
51-38,66 N 002-45,19 E
51-43,03 N 002-47,91 E

Bron / Source: VH 140(T)/2017; PNR 963-2017-3.

165/17 VENEZUELA. PARAGUANA. PUNTO FIJO.

Kaart / Chart	Int. / Int.	Vorig BaZ / Prev. NL NM	Uitgave / Edition	Itemnr. / Itemno.
2023	n.a.	440/16	Sep 1987	1

1 Verander
Change

LFI.G.10s40m11M



in / into

FI(2)10s40m11M

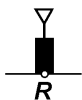


Bron / Source: UKHO 873/2017; PNR 225-2017-2.

***166(T)/17** NIEUWE MAAS. ROTTERDAM.

Kaart / Chart 208 **Int. / Int.** 1466 **Itemnr. / Itemno.** 1, 2

1 Schrappen *Delete* van / from 51-54,14 N 004-31,88 E



2 Aanbrengen *Insert* NM 2 op / at 51-54,13 N 004-31,91 E



Bron / Source: RWS MD 122/2017; PNR 930-2017-1.

167(T)/17 WINDWARD ISLANDS. ANGUILLA. ANGUILLITA ISLAND.

Kaart / Chart 2110 **Int. / Int.** n.a. **Itemnr. / Itemno.** 1

1 Schrappen *Delete* FI(2)15s15m5M van / from 18-09,46 N 063-10,59 W



Bron / Source: UKHO 20/2017 LoL J; PNR 931-2017-2.

168/17 WINDWARD ISLANDS. ANGUILLA.

Kaart / Chart	Int. / Int.	Vorig BaZ / Prev. NL NM	Uitgave / Edition	Itemnr. / Itemno.
2020	n.a.	107/17	okt 2016	2, 7
2110	n.a.	153/17	jun 2012	1, 2, 3, 4, 5, 6, 7

1 Schrappen *Delete* van / from 18-15,60 N 063-06,91 W





22

2 Aanbrengen *Insert* Wk op / at 18-08,44 N 063-12,79 W







3 Aanbrengen *Insert* Wk op / at 18-15,59 N 063-06,68 W



<u>4</u>	Aanbrengen <i>Insert</i>	R	op / at	18-10,54 N 063-04,04 W
				
<u>5</u>	Aanbrengen <i>Insert</i>	R	op / at	18-10,71 N 063-03,53 W
				
<u>6</u>	Aanbrengen <i>Insert</i>	R	op / at	18-11,05 N 063-03,39 W
				
<u>7</u>	Aanbrengen <i>Insert</i>	R	op / at	18-10,70 N 063-00,42 W
				

Bron / Source: UKHO 1380/2017; PNR 479-2017-1.

***169/17 ZEEUWS-VLAANDEREN. CADZAND.**

Kaart / Chart	Int. / Int.	Vorig BaZ / Prev. NL NM	Uitgave / Edition	Itemnr. / Itemno.
116	1477	73/17	jan 2017	1, 2, 3
<u>1</u>	Schrappen <i>Delete</i>	CZ 4	van / from	51-22,84 N 003-22,96 E
				
<u>2</u>	Verander <i>Change</i>	CZ 2	op / at	51-22,87 N 003-22,98 E
				
	in / into	CZ 4		
				
<u>3</u>	Aanbrengen <i>Insert</i>	CZ 2	op / at	51-22,94 N 003-23,04 E
				

Bron / Source: RWS MD 143/2017; PNR 780-2017-1.

Berichten 1800 serie kaarten / Notices 1800 series charts

***158/17**

WADDENZEE EN AANLOPEN.

Kaart / Chart	Int. / Int.	Vorig BaZ / Prev. NL NM	Uitgave / Edition	Itemnr. / Itemno.
1812.10	n.a.	154/17	mrt 2016	20
1812.3	n.a.	154/17	mrt 2016	1, 2, 3, 4, 5, 15
1812.6	n.a.	154/17	mrt 2016	16, 17
1812.9	n.a.	154/17	mrt 2016	2, 18, 19, 20, 21
1 Schrappen <i>Delete</i>			van / from	53-31,23 N 006-03,76 E
	1₇			
2 Aanbrengen <i>Insert</i>			op / at	53-31,53 N 006-03,76 E
	0₄			
3 Schrappen <i>Delete</i>			van / from	53-29,93 N 006-04,24 E
	0₅			
4 Aanbrengen <i>Insert</i>			op / at	53-29,96 N 006-04,32 E
	0₁			
5 Aanbrengen <i>Insert</i>			op / at	53-29,34 N 006-04,09 E
	0₁			
15 Aanbrengen <i>Insert</i>			op / at	53-26,35 N 006-08,90 E
	1₇	Uitbuigen 0m dieptelijn/ <i>Exten</i> <i>d 0m depth</i> <i>contour</i>		
16 Schrappen <i>Delete</i>			van / from	53-33,11 N 006-38,04 E
	6₄			
17 Aanbrengen <i>Insert</i>			op / at	53-32,91 N 006-38,55 E
	3₅			

18 Verander Change op / at 53-29,93 N 006-04,24 E

0₅

in / into

0₁

19 Verander Change op / at 53-32,69 N 006-24,64 E

6₅

in / into

5₄

20 Verander Change op / at 53-34,32 N 006-35,68 E

7₂

in / into

3₄

21 Verander Change op / at 53-32,98 N 006-38,59 E

6₇

in / into

3₅

Bron / Source: HYD; PNR 932-2017-2.

***161/17** WADDENZEE. WIERUMERWAD.

Kaart / Chart	Int. / Int.	Vorig BaZ / Prev. NL NM	Uitgave / Edition	Itemnr. / Itemno.
----------------------	--------------------	--------------------------------	--------------------------	--------------------------

1812.3	n.a.	158/17	mrt 2016	1, 2, 3, 4, 5, 6, 7
--------	------	--------	----------	---------------------

1 Schrappen Delete WW 9A van / from 53-25,20 N 006-01,20 E








~~G~~

2 Verander Change WW 15A op / at 53-25,23 N 006-02,19 E

~~G~~

in / into WW 17


~~G~~

- 3** Verander
Change WW 17 op / at 53-25,27 N 006-02,37 E

- in / into WW 19

- 4** Verander
Change WW 19 op / at 53-25,36 N 006-02,49 E

- in / into WW 21

- 5** Schrapen
Delete WW 21 van / from 53-25,45 N 006-02,66 E

- 6** Verplaatsen
Move WW 23 van / from 53-25,46 N 006-02,80 E

- naar / to 53-25,39 N 006-02,78 E
- 7** Verplaatsen
Move WW 25 van / from 53-25,47 N 006-02,94 E

- naar / to 53-25,41 N 006-03,01 E

Bron / Source: RWS MD 181/2017; PNR 975-2017-1.





***162/17** HOLLANDSCH DIEP. MOERDIJKBRUGGEN.

Kaart / Chart	Int. / Int.	Vorig BaZ / Prev. NL NM	Uitgave / Edition	Itemnr. / Itemno.
1807.9	n.a.	137/17	Mrt 2012	1
1809.10	n.a.	134/17	jan 2016	1



- 1** Aanbrengen
Insert D 10 op / at 51-43,17 N 004-37,58 E


Bron / Source: RWS WNZ 36/2017; PNR 903-2017-1.

164(T)/17**NOORDZEE. BELGIE. OOSTENDE. WENDUINE.
MIDDELKERKE.**

Kaart / Chart	Int. / Int.		Itemnr. / Itemno.
1801.2	n.a.		1, 2, 3
1801.3	n.a.		3, 4
X1801.2	n.a.		1, 2, 3
X1801.3	n.a.		3, 4
1 Aanbrengen <i>Insert</i>		Q DC 1	op / at 51-10,16 N 002-44,50 E
2 Aanbrengen <i>Insert</i>			op / at 51-10,21 N 002-44,94 E 51-10,00 N 002-45,25 E
3 Aanbrengen <i>Insert</i>		Q THV 1	op / at 51-16,33 N 002-56,82 E
4 Aanbrengen <i>Insert</i>			op / at 51-16,46 N 002-58,48 E 51-16,23 N 002-58,81 E

Bron / Source: VH 118(T)/2017, 136(T)/2017 en 138(T)/2017; PNR 963-2017-2.***166(T)/17****NIEUWE MAAS. ROTTERDAM.**

Kaart / Chart	Int. / Int.		Itemnr. / Itemno.
1809.6	n.a.		1, 2
1 Schrappen <i>Delete</i>			van / from 51-54,14 N 004-31,88 E
2 Aanbrengen <i>Insert</i>		NM 2	op / at 51-54,13 N 004-31,91 E

Bron / Source: RWS MD 122/2017; PNR 930-2017-1.

***169/17** ZEEUWS-VLAANDEREN. CADZAND.

Kaart / Chart	Int. / Int.	Vorig BaZ / Prev. NL NM	Uitgave / Edition	Itemnr. / Itemno.
1801.4	n.a.	146/17	apr 2017	3, 4
1801.4C	n.a.	146/17	apr 2017	1, 2
1803.2	n.a.	146/17	jan 2017	3, 4
1803.2C	n.a.	146/17	jan 2017	1, 2

1 Schrappen
Delete CZ 4 van / from 51-22,84 N 003-22,96 E



2 Verander
Change CZ 2 op / at 51-22,87 N 003-22,98 E



in / into CZ 4



3 Aanbrengen
Insert CZ 2 op / at 51-22,94 N 003-23,04 E



4 Schrappen
Delete van / from 51-22,87 N 003-22,98 E



Bron / Source: RWS MD 143/2017; PNR 780-2017-1.

***170(P)/17** ZEEUWS-VLAANDEREN. CADZAND.

Kaart / Chart	Int. / Int.	Itemnr. / Itemno.
X1801.4	n.a.	1, 2

1 Verplaatsen
Move CZ 2 van / from 51-22,87 N 003-22,98 E



naar / to 51-22,94 N 003-23,04 E

2 Verplaatsen
Move CZ 4 van / from 51-22,84 N 003-22,96 E



naar / to 51-22,87 N 003-22,98 E

Bron / Source: RWS MD 143/2017; PNR 780-2017-1.

Berichten Hydrografische publicaties / *Notices Hydrographic publications*

NIL

Meetinstrumenten / *Measuring instruments list*

Overzicht van tijdelijke meetinstrumenten in het Nederlands zeegebied, binnenwateren en aangrenzend buitenlands gebied. Scheepvaart wordt verzocht niet te vissen noch te ankeren in de nabijheid van deze posities en op ruime afstand te passeren. Alleen de meest grootschalige kaart wordt genoemd.

Summary of temporary measuring instruments in the Netherlands sea area, inland waters and adjacent foreign waters. Shipping is requested not to fish nor anchor near these positions and to give a wide berth. Only the largest scale chart is quoted.

N Nieuw / *New*
V Verwijderd / *Deleted*
G Gewijzigd / *Changed*

Naam <i>Name</i>	Vaarwater <i>Waters</i>	Licht <i>Light</i>	Positie <i>Position</i>	Kaart <i>Chart</i>	1800 Serie <i>1800 Series</i>
WL 13	Kleine Rede	Fl.Y.5s	51-12,77 N 002-51,58 E		1801.2
WL 12	Kleine Rede	Fl.Y.5s	51-12,80 N 002-51,49 E		1801.2
WL 11	Kleine Rede	Fl.Y.5s	51-12,81 N 002-51,53 E		1801.2
WL10	Kleine Rede	Fl.Y.5s	51-12,85 N 002-51,44 E		1801.2
WL9	De Panne	Fl.Y.5s	51-12,86 N 002-51,48 E		1801.2
WL8	De Panne	Q	51-12,86 N 002-51,45 E		1801.2
WL7	De Panne	Fl.Y.5s	51-13,16 N 002-52,45 E		1801.2
WL 5	Kleine Rede	Fl.Y.5s	51-13,20 N 002-52,41 E		1801.2
WL 4	Kleine Rede	Fl.Y.5s	51-13,22 N 002-52,44 E		1801.2
WL3	De Panne	Fl.Y.5s	51-13,24 N 002-52,36 E		1801.2
WL1	De Panne	Q	51-13,26 N 002-52,37 E		1801.2
HD3	Kleine Rede	Fl.Y.5s	51-14,78 N 002-55,59 E		1801.2
aKust39	Kleine Rede	Fl(5)Y.20s	51-14,81 N 002-55,66 E		1801.2
HD9	Ravelingen	Fl.Y.5s	51-17,31 N 002-51,73 E		1801.2
aKust94	Ravelingen	Fl(5)Y.20s	51-17,35 N 002-51,79 E		1801.2
H13	West Hinder	Fl.Y.5s	51-20,79 N 002-42,39 E	1035	1801.2
aKust29	Kwintebank	Fl(5)Y.20s	51-20,95 N 002-42,44 E		1801.2
HD5	Zand	Fl.Y.5s	51-21,55 N 003-07,13 E		1801.3
aKust31	Zand	Fl(5)Y.20s	51-21,58 N 003-07,19 E		1801.3
HD27	Westhinder	Fl.Y.5s	51-22,85 N 002-26,17 E	1630	
aKust1	Westhinder	Fl(5)Y.20s	51-22,89 N 002-26,22 E	1630	
HD6	Bol van Heist	Fl.Y.5s	51-23,49 N 003-11,95 E		1801.3
aKust95	Bol van Heist	Fl(5)Y.20s	51-23,51 N 003-12,02 E		1801.3
HD9	Wielingenpas	Fl.Y.5s	51-23,53 N 003-03,11 E		1801.3
aKust11	Wielingenpas	Fl(5)Y.20s	51-23,54 N 003-03,03 E		1801.3
HD8	Wielingenpas	Fl.Y.5s	51-24,10 N 003-18,26 E		1801.3
	Platte Bank	Unlit	51-30,38 N 004-06,35 E		1805.7
SvY 1	Schaar v Yerseke	Fl(5)Y.20s	51-31,23 N 004-01,79 E		1805.5
	Slikken va den Dortsman	Unlit	51-32,04 N 004-02,86 E		1805.5, 1805.7
FSO-2	Krammer	Fl.Y.5s	51-40,35 N 004-09,03 E		1805.6
FSG-1	Grevelingenmeer	Fl.Y.5s	51-41,05 N 004-08,64 E		1805.9
	Lodewijkbank	Fl(5)Y.20s	51-42,41 N 003-02,08 E	110	
MEET 2	Haringvliet	Fl(3)Y.10s	51-49,19 N 004-04,44 E		1807.6
MEET 3	Haringvliet	Fl(4)Y.15s	51-49,60 N 004-03,00 E		1807.6
2	Noordzee. ten westen van Noordwijk.	Fl(5)Y.20s	52-17,71 N 004-00,99 E	125	
1	Noordzee ten	Fl(5)Y.20s	52-18,72 N 004-00,81 E	125	

	Naam Name	Vaarwater Waters	Licht Light	Positie Position		Kaart Chart	1800 Serie 1800 Series
		westen van Noordwijk					
	Frame North	IJ-geul	VQ	52-28,16 N	004-27,87 E	125	1801.8, 1801.9
N		Eems	Fl.Y.4s	53-11,55 N	007-24,44 E		1812.8
N		Eems	Fl.Y.4s	53-14,20 N	007-23,81 E		1812.8
	AZB 52	Dantziggat	Fl(5)Y.20s	53-23,53 N	005-41,84 E		1812.2
	AZB 42	Westgat	Fl(5)Y.20s	53-25,54 N	005-37,94 E		1811.6
	AZB 32	Westgat	Fl(5)Y.20s	53-26,99 N	005-36,31 E		1811.6
	PBW 1	Pieterburenwad	Fl(5)Y.20s	53-27,49 N	006-27,60 E		1812.5
	AZB 31	Westgat	Fl(5)Y.20s	53-29,04 N	005-35,33 E		1811.6
	AZB 22	Bornrif	Fl(5)Y.20s	53-29,10 N	005-37,42 E	1458	1811.10
	OWEZ 1	Oude Westereems	Fl(5)Y.20s	53-29,28 N	006-43,59 E	1460	1812.6
	BOSZ 1	Boschgat	Fl(5)Y.20s	53-29,74 N	006-27,60 E	1460	1812.5
	OWEN 1	Oude Westereems	Fl(5)Y.20s	53-30,79 N	006-40,63 E	1460	1812.6
	AZB 11	Bornrif	Fl(5)Y.20s	53-31,80 N	005-28,66 E	1633	1811.10
	LAUO 1	Lauwers	Fl(5)Y.20s	53-32,44 N	006-27,04 E		1812.9
	AZB 12	Bornrif	Fl(5)Y.20s	53-32,49 N	005-39,55 E	1633	1811.10
	WEO 1	Westereems	Fl(5)Y.20s	53-37,22 N	006-31,33 E	1460	1812.9
	Mess-G (4x)	Borkum Riffgrund	Fl(4)Y.20s	53-54,47 N	006-28,04 E	1353, 1633	
	EPJB 63	TSS North Friesland	Fl(5)Y.20s	54-07,50 N	004-25,80 E	1632, 1633	
	ABW-08	Noordzee	Fl(5)Y.20s	54-27,32 N	008-05,63 E	1037	
	ABW-07	Noordzee	Fl(5)Y.20s	54-29,35 N	007-54,17 E	1037	
	ABW-05	Noordzee	Fl(5)Y.20s	54-32,01 N	007-36,69 E	1037	
	SAR-10	Noordzee	Fl(5)Y.20s	54-33,25 N	007-43,54 E	1037	
	SAR-09	Noordzee	Fl(5)Y.20s	54-34,04 N	007-22,79 E	1037	
	ABW-02	Noordzee	Fl(5)Y.20s	54-38,20 N	007-45,13 E	1037	
	SAR-07	Noordzee	Fl(5)Y.20s	54-49,48 N	007-49,51 E	1037	
	SAR-06	Noordzee	Fl(5)Y.20s	54-51,32 N	007-19,01 E	1037	
	SAR-03	Noordzee	Fl(5)Y.20s	54-56,60 N	007-49,21 E	1037	
	BUD-04	Noordzee	Fl(5)Y.20s	55-02,70 N	007-33,57 E	1037	
	SAR-02	Noordzee	Fl(5)Y.20s	55-03,00 N	007-52,01 E	1037	
	SAR-01	Noordzee	Fl(5)Y.20s	55-06,20 N	007-23,00 E	1037	
		Regnar Oil Field	Fl(5)Y.20s	55-18,34 N	005-22,74 E	1037	
		Regnar Oil Field	Fl(5)Y.20s	55-26,34 N	005-30,37 E	1037	
		Horns Rev	Fl(5)Y.20s	55-36,70 N	007-31,75 E	1037	