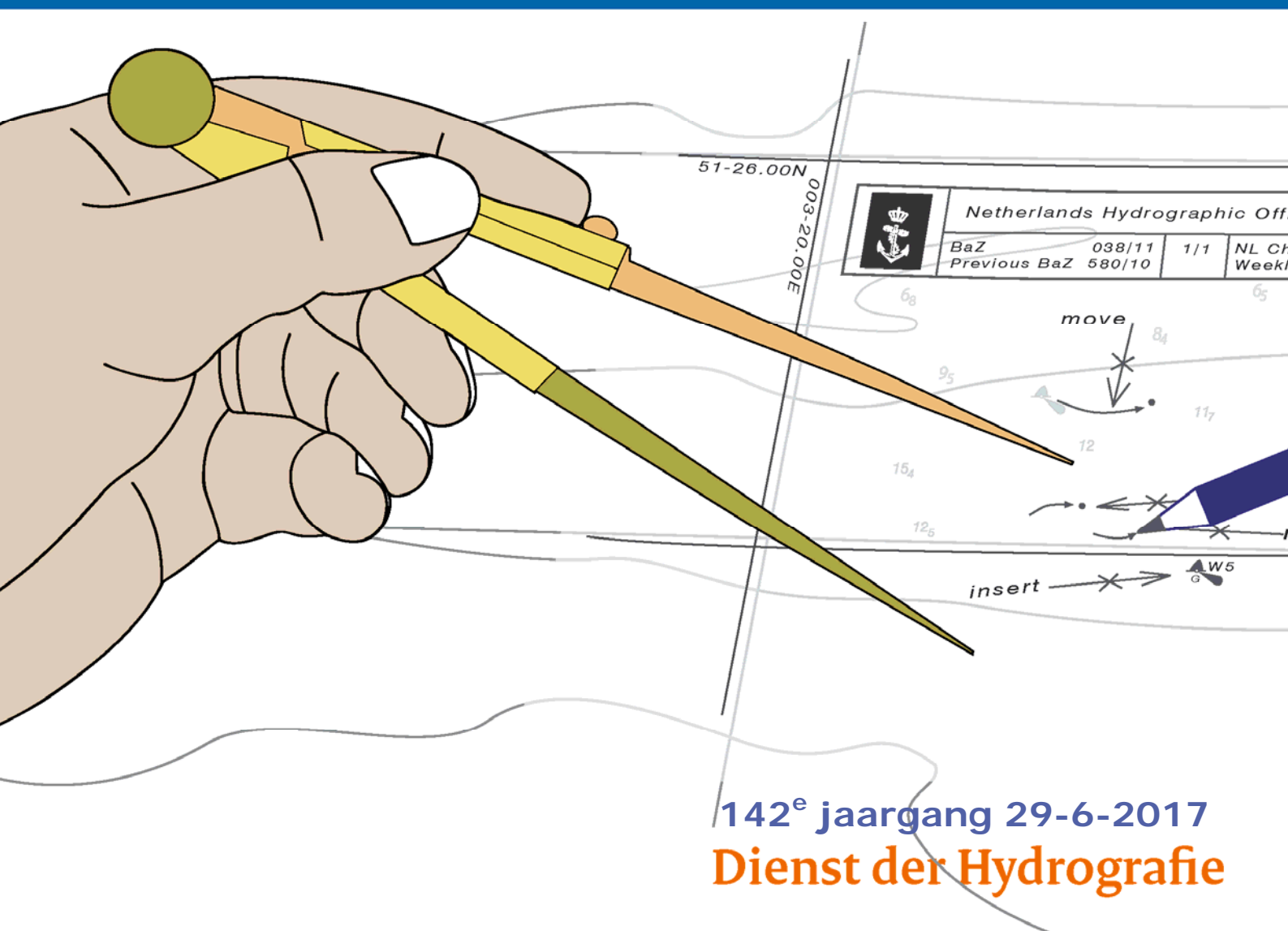




Koninklijke Marine

BaZ | 2017

26 | BAZ 206-213
Berichten aan Zeevarenden
Netherlands Notice to Mariners



142^e jaargang 29-6-2017
Dienst der Hydrografie

Erkende verkoopagenten van Nederlandse Hydrografische publicaties (Resellers licenced to distribute Netherlands Nautical Publications)

De Berichten aan Zeevarenden (BaZ) verschijnen wekelijks en zijn te verkrijgen:

- als printversie (PDF) via internet

<http://www.defensie.nl/onderwerpen/berichten-aan-zeevarenden/inhoud/weekedities>

- via de Database <http://www.defensie.nl/onderwerpen/berichten-aan-zeevarenden/inhoud/database>

- als boekje (tegen betaling) bij een aantal A-agenten.

- de catalogus vindt u op

<http://www.defensie.nl/onderwerpen/hydrografie/documenten/publicaties/2014/12/02/catalogus-hp7>

A-agenten: (bijgewerkte kaarten)

- Gorinchem:** **Datema Amsterdam**, Eind 15, 4201 CP Gorinchem,
Tel +31 (0)183 - 712050; Fax. +31 (0)20 – 4279566;
Internetpagina: www.datema-amsterdam.nl ; *e-mail:* datema-amsterdam@planet.nl
- Amsterdam:** **L.J. Harri BV**, Prins Hendrikkade 94/95 "Schreierstoren", 1012 AE Amsterdam,
Tel. +31 (0)20 - 6248052; Fax. +31 (0)20 - 6258086;
Internetpagina: www.ljharri.nl ; *e-mail:* ljharri@xs4all.nl
- Delfzijl:** **Datema Delfzijl BV**, Zeesluizen 8, 9936 HX Delfzijl,
Tel. +31 (0)596 - 635252; Fax. +31 (0)596 - 615245;
Internetpagina: www.datema.nl ; *e-mail:* sales@datema.nl
- Uithuizermeeden** **Nautical Centre**, Heuvelderij 7, 9982 TX Uithuizermeeden.
Tel: +31 (0)596 - 634870; Fax: +31 (0) 596 - 634827
Internetpagina: www.nauticalcentre.com ; *e-mail:* info@nauticalcentre.com
- Rotterdam** **ChartCo Nederland B.V.**, Driemanssteeweg 200, 3084 CB Rotterdam,
Tel. +31 (0)10 - 4167622;
Internetpagina: www.chartco.com ; *e-mail:* netherlands@chartco.com
Datema Rotterdam, Galvanistraat 148, 3029 AD Rotterdam,
Tel. +31 (0)10 - 4366188; Fax. +31 (0)10 – 4365511 ; *e-mail:* rotterdam@datema.nl
Harri Trading BV, Van Weerden Poelmanweg 4, 3088 EB Rotterdam,
Tel. +31 (0)10 - 4290333; Fax. +31 (0)10 - 4282324;
Internetpagina: www.harritrading.nl ; *e-mail:* info@harritrading.nl
- Antwerpen:** **Bogerd/Martin & Co.**, Oude Leeuwenrui 37, 2000 Antwerpen,
Tel. +32 (0)32134170; Fax. +32 (0)32326167;
Internetpagina: www.martin.be ; *e-mail:* sales@martin.be
- Hamburg:** **Global Navigation Solutions GmbH**, Herrengraben 31, D-20459 Hamburg,
Tel. +49 (0)403748110;
Internetpagina: www.gnsworldwide.com ; *e-mail:* de.info@gnsworldwide.com
- Bremen:** **"Seekarte" Kpt. A. Dammeyer**, Korffsdeich 3, D-28217 Bremen,
Tel. +49 (0)4213032780;
Internetpagina: www.seekarte.com *e-mail:* seekarte@seekarte.de
- London:** **Chart-Co**, Unit 4, Voltage Mollison Avenue, Enfield EN3 7XQ
Tel. +44 (0) 1992805200 ; Fax +44 (0) 1992805410 ;
Internetpagina: www.chartco.com ; *e-mail :* sales@chartco.com
- St. Maarten:** **Budget Marine**, P.O.Box 434; Philipsburg, Tel. 599 - 5443134; Fax 599 – 5444409
Internetpagina: www.budgetmarine.com

B-agenten:

- Den Haag:** **Koninklijke Nederlandse Toeristenbond ANWB**, Wassenaarseweg 220, 2596 EC Den Haag, Tel. +31 (0)70 - 3147147; en bijkantoren; *Internetpagina :* www.anwb.nl
- Scheveningen:** **Vrolijk Watersport Scheveningen**, Treilerweg 65, 2583 DB Scheveningen,
Tel: +31 (0) 70 - 4168282, Fax: +31 (0) 70 - 3060497,
internetpagina: www.vrolijk.nl ; *e-mail :* winkel@vrolijk.nl ;
- St Ives:** **Imray Laurie Norie & Wilson Ltd**, Wych House, The Broadway, St Ives, Huntingdon, Cambridgeshire PE17 4BT, Tel. +44 - (0)1480 - 462114; Fax. +44 - (0)1480 – 496109
Internetpagina: www.imray.com ; *e-mail:* ilnw@imray.com
- Bielefeld:** **Delius Klasing Verlag GMBH**, Kammerratsheide 30a, Postfach 101671, D-33609 Bielefeld, Tel: +49 (0) 521 - 559000; Fax. +49 (0)521 - 559116;
internetpagina: www.delius-klasing.de ; *e-mail:* info@delius-klasing.de

Voorwoord

- Overeenkomstig SOLAS-bepalingen en het Scheepvaart Reglement Westerschelde dienen de officieel uitgegeven zeekaarten en boekwerken met Berichten aan Zeevarenden (BaZ) bijgewerkt te worden. Algemene richtlijnen voor het gebruik van BaZ staan beschreven in de jaarlijkse BaZ 3 in weekeditie 1, British Admiralty NP 100 (Mariner's Handbook) en NP 294 (How to keep your Admiralty Charts up-to-date).
- Berichten aan Zeevarenden hebben alleen betrekking op Nederlandse kaarten en hydrografische publicaties. Berichten van toepassing op buitenlands gebied op Nederlandse kaarten worden overgenomen van de hydrografische dienst van het betreffende land. Berichten bevatten algemene mededelingen, correcties op kaarten of boeken, voorlopige (P) of tijdelijke (T) berichten of een overzicht.
- Gegevens die ten grondslag liggen aan berichten worden waar nodig kartografisch gegeneraliseerd. De berichten zijn alleen bedoeld om de publicaties genoemd in het bericht te kunnen corrigeren.
- Posities worden vermeld in het referentiestelsel (geodetisch datum) dat overeenkomt met dat van de betrokken kaart. Het referentiestelsel is altijd op de kaart vermeld. Onjuiste interpretatie van de referentiestelsels kan leiden tot positiefouten van enkele honderden meters.
- Richtingen, peilingen, geleidelijnen en lichtsectoren worden rechtwijzend gegeven, in graden, gerekend vanuit zee.
- Diepten en hoogten worden gegeven in dezelfde eenheid en herleid tot hetzelfde referentievlak als gebruikt in de betrokken kaart.
- Nadruk van de berichten is toegestaan mits volledig, ongewijzigd en met bronvermelding.
- De Chef der Hydrografie verzoekt u dringend vermoede of nieuwe gevaren en onjuistheden in publicaties te melden.

De Chef der Hydrografie

Van Alkemadelaan 786, 2597 BC Den Haag, Corr. Postbus 10000, 1780 CA Den Helder.

tel. +31 (0)70 3162817, fax. +31 (0)70 3162843, internetpagina: www.hydro.nl ; e-mail ; baz@hydro.nl

Preface

- *In accordance with SOLAS-regulations and the Scheepvaart Reglement Westerschelde official published nautical charts and books have to be kept corrected by means of Notices to Mariners (NL NM). General guidelines for the use of NL NM are described in the annual NL NM 3 in weekly edition 1, British Admiralty NP 100 (The Mariner's Handbook) and NP 294 (How to keep your Admiralty Charts up-to-date).*
- *Netherlands Notices to Mariners are only applicable for Netherlands nautical charts and hydrographic publications. Notices concerning foreign waters on Netherlands charts are adopted from the hydrographic service of that specific country. Notices contain general announcements, corrections for charts or books, preliminary (P) or temporary (T) notices or a summary.*
- *Data on which the notices are based are if necessary cartographically generalized. The notices are meant only to correct the publications that are stated in the notice.*
- *Positions are given in the reference system (geodetic datum) that corresponds with that of the relevant chart. The reference system is always printed on the chart. Incorrect interpretation of the reference system can lead to errors in the position of several hundreds of metres.*
- *Directions, bearings, leading lines and light sectors are true, in degrees, reckoned from seawards.*
- *Depths and heights are given in the same unit and are reduced to the same reference level as used in the relevant chart.*
- *Reprinting of the notices is allowed if complete, unchanged and with acknowledgement.*
- *The Hydrographer of the Netherlands Navy urges you strongly to report suspected or new dangers and errors in publications.*

Hydrographer of the Netherlands Navy

Van Alkemadelaan 786, NL-2597 BC Den Haag, Corr. P.O. Box 10000, NL-1780 CA Den Helder,

tel. +31 (0)70 3162817, fax. +31 (0)70 3162843, Internetpage: www.hydro.nl ; e-mail ; baz@hydro.nl

Lijst met gebruikte afkortingen in de wekelijkse Berichten aan Zeevarenden.

(P)	Preliminary: voorlopig BaZ
(T)	Temporary: tijdelijk BaZ
BSH	Bundesamt für Seeschifffahrt und Hydrographie (Duitse hydrografische dienst)
CNB	Centraal Nautisch Beheer Noordzeekanaalgebied
ECDIS	Electronic Chart Display and Information System: officieel elektronisch kaartsysteem
ED50	European Datum 1950: horizontale datum waarin posities worden uitgedrukt
ENC	Electronic Navigational Chart: officiële elektronische vectorkaart
GNA	Gemeenschappelijke Nautische Autoriteit (Westerschelde)
HBA	Havenbedrijf Amsterdam
HBR	Havenbedrijf Rotterdam
HOV	Hydrografisch Opname Vaartuig van de Dienst der Hydrografie
HP	Hydrografische Publicatie: boekwerk van de Dienst der Hydrografie
HYD	Dienst der Hydrografie (Nederlandse hydrografische dienst)
IALA	International Association of Lighthouse Authorities
IHO	International Hydrographic Organization
INT	INTERNATIONALE kaart
KW	Nederlandse Kustwacht
MAS	Maritieme Autoriteit Suriname
NAP	Normaal Amsterdams Peil
NGA	National Geospatial-Intelligence Authority (amerikaanse hydrografische dienst)
NP	Nautical Publication: boekwerk van de UKHO
NtM	Notices to Mariners
PNR	Projectnummer van de Nederlandse Dienst der Hydrografie
pos	Positie
RWS Berna WSW	Rijkswaterstaat Noord-Nederland Waddenzee
RWS CMIJ	Rijkswaterstaat Centrale Meldpost IJsselmeer
RWS DZD	Rijkswaterstaat District Noord Zee en Delta (Zeeuwse wateren m.u.v. Westerschelde)
RWS MD	Rijkswaterstaat Markeringsdienst Zee en Delta
RWS Waterkamer	Rijkswaterstaat Waterdienst Waterkamer
RWS WNZ	Rijkswaterstaat West-Nederland Zuid (Dordrecht)
SFS	Sofartsstyrelsen (Deense hydrografische dienst)
SHOM	Service Hydrographique et Oceanographique de la Marine (Franse hydrografische dienst)
SodM	Staatstoezicht op de Mijnen
UKHO	United Kingdom Hydrographic Office (Britse hydrografische dienst)
VDH	Verkeersdienst Den Helder
VH	Vlaamse Hydrografie
VHF	Very High Frequency
WGS84	World Geodetic System 1984: Coördinatenreferentiesysteem waarin GPS posities worden uitgedrukt.
WSA Emden	Wasser- und Schifffahrtsamt Emden

List of Abbreviations used in weekly editions of NtM

(P)	<i>Preliminary NtM</i>
(T)	<i>Temporary NtM</i>
BSH	<i>Bundesamt für Seeschifffahrt und Hydrographie (German HO)</i>
CNB	<i>Central Nautic Management North Sea Canal</i>
ECDIS	<i>Electronic Chart Display and Information System (official)</i>
ED50	<i>European Datum 1950: horizontal datum for defining a position</i>
ENC	<i>Electronic Navigational Chart</i>
GNA	<i>Common Nautic Management (Westerschelde)</i>
HBA	<i>Port of Amsterdam</i>
HBR	<i>Port of Rotterdam</i>
HOV	<i>Hydrographic Survey Vessel</i>
HO	<i>Hydrographic Office (national service)</i>
HP	<i>Hydrographic Publication of the dutch HO</i>
HYD	<i>Dutch Hydrographic Office</i>
IALA	<i>International Association of Lighthouse Authorities</i>
IHO	<i>International Hydrographic Organization</i>
INT	<i>INTERNATIONAL chart</i>
KW	<i>Dutch Coastguard</i>
MAS	<i>Maritime Authority Suriname</i>
NAP	<i>Normaal Amsterdams Peil, a vertical Dutch chart datum</i>
NGA	<i>National Geospatial-Intelligence Authority (HO of the United States)</i>
NP	<i>Nautical Publication of the UKHO</i>
NtM	<i>Notices to Mariners</i>
PNR	<i>Project number of the Dutch Hydrographic Office</i>
pos	<i>position</i>
RWS	<i>Ministry of Infrastructure and the Environment</i>
RWS Berna WSW	<i>Notices to shipping Waddenzee</i>
RWS CMIJ	<i>Notices to shipping IJsselmeer</i>
RWS DZD	<i>Notices to shipping Zeeuwse wateren (not including Westerschelde)</i>
RWS MD	<i>Service for maintenance of navigational aids</i>
RWS Waterkamer	<i>Waterway information centre</i>
RWS WNZ	<i>Notices to shipping Dordrecht</i>
SFS	<i>Sofartsstyrelsen (Danish HO)</i>
SHOM	<i>Service Hydrographique et Oceanographique de la Marine (French HO)</i>
SodM	<i>State authority on Mining</i>
UKHO	<i>United Kingdom Hydrographic Office</i>
VDH	<i>Trafficcentre Den Helder</i>
VHF	<i>Very High Frequency</i>
WGS84	<i>World Geodetic System 1984: standard coordinate system for the Earth.</i>
WSA Emden	<i>Wasser- und Schifffahrtsamt Emden</i>

Inhoudsopgave

Kruisverwijzing / <i>Cross reference</i>	5
Algemene berichten / <i>General notices</i>	5
Opgeheven (P) en (T) berichten / <i>Cancelled (P) and (T) notices</i>	6
Berichten Zeekaarten / <i>Notices Nautical charts</i>	6
Berichten 1800 serie kaarten / <i>Notices 1800 series charts</i>	8
Berichten Hydrografische publicaties / <i>Notices Hydrographic publications</i>	10
Meetinstrumenten / <i>Measuring instruments list</i>	11
Actuele (P) en (T) berichten / <i>Current (P) and (T) notices</i>	13
Cumulatieve lijst van BaZ's / <i>Cumulative list of NL NM</i>	17

Kruisverwijzing / *Cross reference*

In de hoofdstukken Zeekaarten, 1800 serie kaarten en Hydrografische publicaties van dit document zijn de Berichten aan Zeevarenden gerangschikt op BaZ-nummer. Onderstaand overzicht toont deze berichten per kaartnummer en het nummer van de hydrografische publicatie.

In the Nautical charts, 1800 series charts and Hydrographic publications sections of this document the Notices to Mariners are sorted by NL NM-number. The overview below displays these notices sorted by chart and hydrographic publication number.

Zeekaarten / *Nautical Charts*

Kaart / <i>Chart</i>	BaZ / <i>NL NM</i>
1353	*209/17
1460	211/17
1633	*209/17
2020	212/17
2110	212/17

1800 serie kaarten / *1800 series charts*

Kaart / <i>Chart</i>	BaZ / <i>NL NM</i>
1810	*207/17
1811	*208/17
1812	*210/17 *213/17 *206/17 211/17

Hydrografische publicaties/ *Hydrographic publications*

Publication	BaZ / <i>NL NM</i>
NIL	

Algemene berichten / *General notices*







NIL

Opgeheven (P) en (T) berichten / *Cancelled (P) and (T) notices*

Kaart / Chart Int.	BaZ / NL NM	Opgeheven / Cancelled
2110	167(T)/17	29 jun 2017, WINDWARD ISLANDS. ANGUILLA. ANGUILLITA ISLAND.
1811	*378(T)/14	29 jun 2017, WADDENZEE. INSCHOT.
1812	*172(T)/15	29 jun 2017, WADDENZEE. DUITSLAND. BANTSBALJE.

Berichten Zeekaarten / *Notices Nautical charts*

*209/17 NOORDZEE. BORKUM RIFFGRUND.

Kaart / Chart	Int. / Int.	Vorig BaZ / Prev. NL NM	Uitgave / Edition	Itemnr. / Itemno.
1353	1413	201/17	Jan 2017	1, 2, 3, 4, 5, 6
1633	1417	192/17	Apr 2015	1, 2, 3, 4, 5, 6
1 Aanbrengen <i>Insert</i>		VQ(9)10s BKR02 W1	op / at	53-58,81 N 006-23,34 E
2 Aanbrengen <i>Insert</i>		Q(9)15s BKR02 W2	op / at	53-56,25 N 006-25,25 E
3 Aanbrengen <i>Insert</i>		VQ(6)+LFI.10s BKR02 S1	op / at	53-53,96 N 006-28,14 E
4 Aanbrengen <i>Insert</i>		Q(6)+LFI.15s BKR02 S2	op / at	53-54,91 N 006-32,92 E
5 Aanbrengen <i>Insert</i>		Q(3)10s BKR02 E1	op / at	53-58,64 N 006-37,95 E
6 Aanbrengen <i>Insert</i>		VQ(3)5s BKR02 E2	op / at	53-55,96 N 006-38,04 E

Bron / Source: WSA Wilhelmshaven 24/2017; PNR 1194-2017-1.

211/17 NOORDZEE. WADDENZEE. OSTEREMS. BANTSBALJE.

Kaart / Chart	Int. / Int.	Vorig BaZ / Prev. NL NM	Uitgave / Edition	Itemnr. / Itemno.
1460	1461	174/17	mrt 2016	2, 3

2 Verplaatsen O 10 van / from 53-37,95 N 006-42,94 E
Move



naar / to 53-37,78 N 006-42,79 E

3 Aanbrengen **Obstn** op / at 53-39,86 N 006-37,67 E
Insert



Bron / Source: BSH kaart D90; PNR 1949-2017-2.

212/17 WEST INDIES. LEEWARD ISLANDS. ANGUILLITA ISLAND.

Kaart / Chart	Int. / Int.	Vorig BaZ / Prev. NL NM	Uitgave / Edition	Itemnr. / Itemno.
2020	n.a.	168/17	okt 2016	1
2110	n.a.	168/17	jun 2012	1

1 Schrappen Fl(2)15s15m5M van / from 18-09,45 N 063-10,60 W
Delete



Bron / Source: UKHO 2516/2017; PNR 1046-2017-2.

Berichten 1800 serie kaarten / Notices 1800 series charts

*206/17 WADDENZEE. ZUIDER SPRUIT.

Kaart / Chart	Int. / Int.	Vorig BaZ / Prev. NL NM	Uitgave / Edition	Itemnr. / Itemno.
1812.2	n.a.	199/17	mei 2017	1

1 Verplaatsen
Move



ZS 36

van / from 53-25,13 N 005-55,30 E

naar / to 53-25,20 N 005-55,28 E

Bron / Source: RWS MD 225/2017; PNR 1213-2017-1.

*207/17 IJSSELMEER. ENKHUIZERZAND.

Kaart / Chart	Int. / Int.	Vorig BaZ / Prev. NL NM	Uitgave / Edition	Itemnr. / Itemno.
1810.4	n.a.	200/17	jun 2016	1, 2, 3, 4, 5
1810.8	n.a.	200/17	jun 2016	1, 2, 4, 6, 7

1 De recreatiebetonning rondom het Enkhuizerzand is uitgebreid en verlegd in Noord-Oostelijke richting

Buoys around Enkhuizerzand was moved and extended in NE direction.

2 Schrappen
Delete



ET-O 47

van / from 52-39,27 N 005-28,60 E

3 Schrappen
Delete



van / from 52-42,56 N 005-20,38 E
52-39,27 N 005-28,60 E

4 Aanbrengen
Insert



ET-O 47

op / at 52-39,67 N 005-29,78 E

5 Aanbrengen
Insert



op / at 52-42,56 N 005-20,38 E
52-39,67 N 005-29,78 E
52-39,27 N 005-28,60 E

6 Schrappen
Delete



van / from 52-40,40 N 005-25,76 E
52-39,27 N 005-28,60 E

7 Aanbrengen
Insert



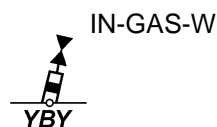
op / at 52-40,40 N 005-27,42 E
52-39,67 N 005-29,78 E
52-39,27 N 005-28,60 E

Bron / Source: RWS MD 224/2017; PNR 1198-2017-1.

***208/17** WADDENZEE. INSCHOT. ZUIDOOSTRAK.

Kaart / Chart	Int. / Int.	Vorig BaZ / Prev. NL NM	Uitgave / Edition	Itemnr. / Itemno.
1811.4	n.a.	202/17	mei 2017	1

1 Aanbrengen
Insert



IN-GAS-W

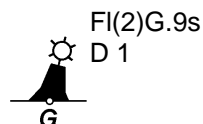
op / at 53-10,06 N 005-11,62 E

Bron / Source: RWS Waterkamer 19-5-2017; PNR 1038-2017-2.

***210/17** NOORDZEE. NORDERNEY.

Kaart / Chart	Int. / Int.	Vorig BaZ / Prev. NL NM	Uitgave / Edition	Itemnr. / Itemno.
1812.10	n.a.	206/17	mei 2017	1

1 Aanbrengen
Insert



FI(2)G.9s
D 1

op / at 53-43,61 N 007-10,67 E

Bron / Source: WSA Emden 104/2017; PNR 1111-2017-1.

211/17 NOORDZEE. WADDENZEE. OSTEREMS. BANTSBALJE.

Kaart / Chart	Int. / Int.	Vorig BaZ / Prev. NL NM	Uitgave / Edition	Itemnr. / Itemno.
1812.10	n.a.	210/17	mei 2017	2, 3
1812.6	n.a.	210/17	mei 2017	1, 2, 3, 4

1 Aanbrengen
Insert



Mess-G

op / at 53-33,82 N 007-00,55 E

2 Verplaatsen O 10 van / from 53-37,95 N 006-42,94 E
Move



naar / to 53-37,78 N 006-42,79 E

3 Aanbrengen **Obstn**
Insert



op / at 53-39,86 N 006-37,67 E

4 Aanbrengen **Obstn**
Insert



op / at 53-37,45 N 006-55,82 E

Bron / Source: BSH kaart D90; PNR 1949-2017-2.

***213/17** WADDENZEE. ZUID OOST LAUWERS.

Kaart / Chart	Int. / Int.	Vorig BaZ / Prev. NL NM	Uitgave / Edition	Itemnr. / Itemno.
1812.5	n.a.	211/17	mei 2017	1, 2
1812.6	n.a.	211/17	mei 2017	1, 2

1 Schrappen ZOL 52 van / from 53-28,78 N 006-38,64 E
Delete



2 Verander ZOL 54 op / at 53-28,79 N 006-38,77 E
Change



in / into ZOL 52



Bron / Source: RWS MD 218/2017; PNR 1157-2017-1.

Berichten Hydrografische publicaties / Notices Hydrographic publications

NIL

Meetinstrumenten / Measuring instruments list

Overzicht van tijdelijke meetinstrumenten in het Nederlands zeegebied, binnenwateren en aangrenzend buitenlands gebied. Scheepvaart wordt verzocht niet te vissen noch te ankeren in de nabijheid van deze posities en op ruime afstand te passeren. Alleen de meest grootschalige kaart wordt genoemd.

Summary of temporary measuring instruments in the Netherlands sea area, inland waters and adjacent foreign waters. Shipping is requested not to fish nor anchor near these positions and to give a wide berth. Only the largest scale chart is quoted.

N Nieuw / New

V Verwijderd / Deleted

G Gewijzigd / Changed

Naam Name	Vaarwater Waters	Licht Light	Positie Position	Kaart Chart	1800 Serie 1800 Series
WL 13	Kleine Rede	Fl.Y.5s	51-12,77 N 002-51,58 E		1801.2
WL 12	Kleine Rede	Fl.Y.5s	51-12,80 N 002-51,49 E		1801.2
WL 11	Kleine Rede	Fl.Y.5s	51-12,81 N 002-51,53 E		1801.2
WL10	Kleine Rede	Fl.Y.5s	51-12,85 N 002-51,44 E		1801.2
WL8	De Panne	Q	51-12,86 N 002-51,45 E		1801.2
WL9	De Panne	Fl.Y.5s	51-12,86 N 002-51,48 E		1801.2
WL7	De Panne	Fl.Y.5s	51-13,16 N 002-52,45 E		1801.2
WL 5	Kleine Rede	Fl.Y.5s	51-13,20 N 002-52,41 E		1801.2
WL 4	Kleine Rede	Fl.Y.5s	51-13,22 N 002-52,44 E		1801.2
WL3	De Panne	Fl.Y.5s	51-13,24 N 002-52,36 E		1801.2
WL1	De Panne	Q	51-13,26 N 002-52,37 E		1801.2
HD3	Kleine Rede	Fl.Y.5s	51-14,78 N 002-55,59 E		1801.2
aKust39	Kleine Rede	Fl(5)Y.20s	51-14,81 N 002-55,66 E		1801.2
HD9	Ravelingen	Fl.Y.5s	51-17,31 N 002-51,73 E		1801.2
aKust94	Ravelingen	Fl(5)Y.20s	51-17,35 N 002-51,79 E		1801.2
H13	West Hinder	Fl.Y.5s	51-20,79 N 002-42,39 E	1035	1801.2
aKust29	Kwintebank	Fl(5)Y.20s	51-20,95 N 002-42,44 E		1801.2
HD5	Zand	Fl.Y.5s	51-21,55 N 003-07,13 E		1801.3
aKust31	Zand	Fl(5)Y.20s	51-21,58 N 003-07,19 E		1801.3
HD27	Westhinder	Fl.Y.5s	51-22,85 N 002-26,17 E	1630	
aKust1	Westhinder	Fl(5)Y.20s	51-22,89 N 002-26,22 E	1630	
HD6	Bol van Heist	Fl.Y.5s	51-23,49 N 003-11,95 E		1801.3
aKust95	Bol van Heist	Fl(5)Y.20s	51-23,51 N 003-12,02 E		1801.3
HD9	Wielingenpas	FL.Y.5s	51-23,53 N 003-03,11 E		1801.3
aKust11	Wielingenpas	Fl(5)Y.20s	51-23,54 N 003-03,03 E		1801.3
HD8	Wielingenpas	Fl.Y.5s	51-24,10 N 003-18,26 E		1801.3
	Platte Bank	Unlit	51-30,38 N 004-06,35 E		1805.7
SvY 1	Schaar v Yerseke	Fl(5)Y.20s	51-31,23 N 004-01,79 E		1805.5
	Slikken va den Dortsman	Unlit	51-32,04 N 004-02,86 E		1805.5, 1805.7
FSO-2	Krammer	Fl.Y.5s	51-40,35 N 004-09,03 E		1805.6
FSG-1	Grevelingenmeer	Fl.Y.5s	51-41,05 N 004-08,64 E		1805.9
	Lodewijkbank	Fl(5)Y.20s	51-42,41 N 003-02,08 E	110	
MEET 2	Haringvliet	Fl(3)Y.10s	51-49,19 N 004-04,44 E		1807.6
MEET 3	Haringvliet	Fl(4)Y.15s	51-49,60 N 004-03,00 E		1807.6
2	Noordzee. ten westen van Noordwijk.	Fl(5)Y.20s	52-17,71 N 004-00,99 E	125	
1	Noordzee ten westen van Noordwijk	Fl(5)Y.20s	52-18,72 N 004-00,81 E	125	
Metocean Lidar B	Breeveertien	Fl(5)Y.20s	52-41,00 N 004-14,52 E	126	
Metocean Lidar A	Breeveertien	Fl(5)Y20s	52-41,32 N 004-14,52 E	126	
	Eems	Fl.Y.4s	53-11,55 N 007-24,44 E		1812.8
	Eems	Fl.Y.4s	53-14,20 N 007-23,81 E		1812.8
OWEZ 1	Oude Westereems	Fl(5)Y.20s	53-29,28 N 006-43,59 E	1460	1812.6

Naam Name	Vaarwater Waters	Licht Light	Positie Position		Kaart Chart	1800 Serie 1800 Series
OWEN 1	Oude Westereems	Fl(5)Y.20s	53-30,79 N	006-40,63 E	1460	1812.6
WEO 1	Westereems	Fl(5)Y.20s	53-37,22 N	006-31,33 E	1460	1812.9
Mess-G (4x)	Borkum Riffgrund	Fl(4)Y.20s	53-54,47 N	006-28,04 E	1353, 1633	
	Elbow spit	Fl(5)Y.20s	55-02,10 N	003-37,59 E	1037	
	Regnar Oil Field	Fl(5)Y.20s	55-18,34 N	005-22,74 E	1037	
	Regnar Oil Field	Fl(5)Y.20s	55-26,34 N	005-30,37 E	1037	
	Horns Rev	Fl(5)Y.20s	55-36,70 N	007-31,75 E	1037	

Actuele (P) en (T) berichten / *Current (P) and (T) notices*

Kaart / Chart	Int.	BaZ / NL NM	Beschrijving / Description
1014	1043	242(P)/14	NOORDZEE. ENGELAND. DOGGER BANK. SOUTH WEST PATCH. Offshore platformen/Ofshore platforms.
		319(P)/15	NOORDZEE. UK SECTOR. MARKHAM GAS FIELD. Ontmanteling/Decommissioning
		*233(P)/16	NOORDZEE. LOWER SCRUFF. Wrak / wreck
		326(P)/16	NOORDZEE. HORNE & WREN GAS FIELDS. Platformen verwijderen / rigs decommissioning
		*342(P)/16	NOORDZEE. DOGGER TAIL END. Obstructies waargenomen / Obstructions detected
		*410(P)/16	NOORDZEE. DOGGER TAIL END. Wrak aangetroffen / wreck detected.
		*43(P)/17	NOORDZEE. DOGGER TAIL END. Obstructies waargenomen / Obstructions detected
1035	1046	319(P)/15	NOORDZEE. UK SECTOR. MARKHAM GAS FIELD. Ontmanteling/Decommissioning
		460(P)/15	NOORDZEE. ENGELAND. THAMES FIELD. Ontmantelingswerkzaamheden/Decommissioning works
		110(T)/16	NOORDZEE. BELGIE. OOST DYCK. Lichten gedoofd/lights extinguished.
		202(P)/16	NOORDZEE. ENGELAND. GREATER GABBARD. Wind farm constructions/Aanleg windmolenpark
		326(P)/16	NOORDZEE. HORNE & WREN GAS FIELDS. Platformen verwijderen / rigs decommissioning
1037	1045	137(P)/16	NOORDZEE. NOORDELIJK VAN TSS EAST FRIESLAND. Aanbouw windmolenpark/Construction wind farm
		*163(P)/16	NOORDZEE. NORDSCHILLGRUND. Wrak aanbrengen / insert wreck.
		*314(P)/16	NOORDZEE. NORDSCHILLGRUND. Obstructies waargenomen / Obstructions detected
		*342(P)/16	NOORDZEE. DOGGER TAIL END. Obstructies waargenomen / Obstructions detected
		*410(P)/16	NOORDZEE. DOGGER TAIL END. Wrak aangetroffen / wreck detected.
		*43(P)/17	NOORDZEE. DOGGER TAIL END. Obstructies waargenomen / Obstructions detected
		*194(P)/17	NOORDZEE. DOGGER TAIL END. Wrakken / wrecks
110	1473	*347(T)/16	NOORDZEE. OUDDORP. WESTHOOFD. Noord kardinaal uitgelegd / Cardinal buoy placed.
		140(T)/17	NOORDZEE. LODEWIJKBANK - THORNTONBANK. Verboden gebied / Prohibited area
122	1472	*184(T)/16	NOORDZEE. TSS MAAS NORTH. Boeien uitgelegd / buoyage placed.
		*404(T)/16	NOORDZEE. NOORDWEST VAN SCHEVENINGEN. Zeewierboerderij / Sea weed farm
124	1471	*254(T)/16	NOORDZEEKANAAL. WESTHAVEN - SUEZHAVEN. Werkgebied ingesteld/Construction area established
		*453(T)/16	NOORDZEEKANAAL. IJMUIDEN. ZUIDELIJK SLUISEILAND. Werk in uitvoering/Works in

Kaart / Chart	Int.	BaZ / NL NM	Beschrijving / Description
			progress
		*145(T)/17	NOORDZEEKANAAL. AMSTERDAM. RUIJTERKADE. Werkgebied ingesteld/Construction area established
125	1469	*184(T)/16	NOORDZEE. TSS MAAS NORTH. Boeien uitgelegd / buoyage placed.
		*404(T)/16	NOORDZEE. NOORDWEST VAN SCHEVENINGEN. Zeewierboerderij / Sea weed farm
		*45(T)/17	NOORDZEE. IJMUIDEN. WINDPARK Q7. Kabellegwerkzaamheden / Cable laying works.
		*196(T)/17	NOORDZEE. CASTRICUM AAN ZEE. Boei uitgelegd / buoy placed.
126	1468	40(T)/15	NOORDZEE. DEN HELDER. Artillery oefeningen; Artillery exercises.
		*138(P)/16	NOORDZEE. PETTEN, RAZENDE BOL. Natuurgebieden / Nature reserve.
		*143(T)/17	NOORDZEE. TEXEL. TEN WESTEN VAN DE KOOG. Gevaarlijk wrak / dangerous wreck.
1456		*212(T)/14	WADDENZEE. REEDE HARLINGEN. KIMSTERGAT. Kardinaal uitgelegd / Cardinal placed
		*184(T)/17	WADDENZEE. FRANSCH GAATJE. Ponton uitgelegd / pontoon placed.
1458		*195(T)/17	WADDENZEE. ZOUTKAMPERLAAG. Blootgespoelde kabel / Exposed underwater cable.
1460	1461	*147(T)/17	NOORDZEE. EEMSMONDING. Boorinstallatie / Drilling rig.
		*171(T)/17	NOORDZEE. WESTEREEMS. Vuile gronden / Foul grounds
		204(T)/17	NOORDZEE. AANLOOP OSTEREMS. Zeemijn / Unexploded ordnance.
1630	1416	219(T)/15	NOORDZEE. THORNTONBANK. Hoogspanningskabel/Power cable
		202(P)/16	NOORDZEE. ENGELAND. GREATER GABBARD. Wind farm constructions/Aanleg windmolenpark
		*62(T)/17	NOORDZEE. TSS NORTH HINDER SOUTH. Wrak Fluvius Tamar / Wreck Fluvius tamar.
		140(T)/17	NOORDZEE. LODEWIJKBANK - THORNTONBANK. Verboden gebied / Prohibited area
		163(P)/17	NOORDZEE. BLIGHBANK. WINDMOLENPARK. Windmolenpark/Wind farm
1631	1418	*294(T)/16	NOORDZEE. TEA KETTLE HOLE. Test Platform/Test Platform
		326(P)/16	NOORDZEE. HORNE & WREN GAS FIELDS. Platformen verwijderen / rigs decommissioning
1632	1420	319(P)/15	NOORDZEE. UK SECTOR. MARKHAM GAS FIELD. Ontmanteling/Decommissioning
		*291(P)/16	NOORDZEE. WEST OF TSS NORTH FRIESLAND. Obstructies/Obstructions
		*294(T)/16	NOORDZEE. TEA KETTLE HOLE. Test Platform/Test Platform
		*408(P)/16	NOORDZEE. TSS NORTH FRIESLAND. Obstructies waargenomen / Obstructions detected
		*121(P)/17	NOORDZEE. TSS WEST FRIESLAND. Pijpleiding werkzaamheden / Pipeline operations
1633	1417	*205(P)/15	WADDENZEE. WESTGAT. Droogvalling/Shoal
		*408(P)/16	NOORDZEE. TSS NORTH FRIESLAND.

Kaart / Chart	Int.	BaZ / NL NM	Beschrijving / Description
1970		*182(P)/17	Obstructies waargenomen / Obstructions detected NOORDZEE. SCHOUWENBANK. Betonning vernummerd/Buoyage renumberd
2017		289(T)/12	FRANS. GUYANA. RIVIERE CAYENNE. Meetboei uitgelegd / Measuring buoy placed
		263(T)/13	ZUID-AMERIKA.. FRANS GUYANA. Wrak/Wreck
		338(T)/13	GUYANA. DEMERARA RIVER. Licht gedoofd / Light obscured
		88(T)/17	SURINAME. 100 MIJL NOORD VAN PARAMARIBO. Exploratie boringen / Exploration drilling.
207	1465	*466(T)/15	ROTTERDAM. OUDE MAAS. BOTLEKBRUG. Betonning uitgelegd/Buoyage placed
		*197(T)/16	ROTTERDAM. SCHEUR. Lichtopstand aangevaren / Light structure damaged.
		*368(T)/16	ROTTERDAM. NIEUWE WATERWEG. ORANJEKANAAL. Boei uitgelegd / buoy placed.
208	1466	*466(T)/15	ROTTERDAM. OUDE MAAS. BOTLEKBRUG. Betonning uitgelegd/Buoyage placed
		*508(T)/15	ROTTERDAM. NIEUWE MAAS. MAASKADE. Betonning uitgelegd/Buoyage placed
		*166(T)/17	NIEUWE MAAS. ROTTERDAM. Boei gelegd / Buoy placed.
209	1467	*83(T)/16	DORDTSCHE KIL. Betonning uitgelegd/buoys placed.
2716		*318(T)/16	ST MAARTEN. PHILIPSBURG. GROOT BAAI. Werk in uitvoering/Works in progress
HP8		*182(P)/17	NOORDZEE. SCHOUWENBANK. Betonning vernummerd/Buoyage renumberd
1801		40(T)/15	NOORDZEE. DEN HELDER. Artillery oefeningen; Artillery exercises.
		219(T)/15	NOORDZEE. THORNTONBANK. Hoogspanningskabel/Power cable
		*184(T)/16	NOORDZEE. TSS MAAS NORTH. Boeien uitgelegd / buoyage placed.
		*347(T)/16	NOORDZEE. OUDDORP. WESTHOOFD. Noord kardinaal uitgelegd / Cardinal buoy placed.
		*404(T)/16	NOORDZEE. NOORDWEST VAN SCHEVENINGEN. Zeewierboerderij / Sea weed farm
		*45(T)/17	NOORDZEE. IJMUIDEN. WINDPARK Q7. Kabellegwerkzaamheden / Cable laying works.
		55(T)/17	NADERING WESTERSCHELDE.SCHEUR. Explosief / Unexploded ordnance.
		132(T)/17	NOORDZEE. BELGIE. DE PANNE - OOSTENDE. NIEUWPOORT. Jachtboeien uitgelegd/Yacht buoyage placed
		141(T)/17	NOORDZEE. BELGIE. DE PANNE - OOSTENDE. Jachtboeien uitgelegd/Yacht buoyage placed
		164(T)/17	NOORDZEE. BELGIE. OOSTENDE. WENDUINE. MIDDELKERKE. Zand suppletie/Dredging operations
		*196(T)/17	NOORDZEE. CASTRICUM AAN ZEE. Boei uitgelegd / buoy placed.
1803		*188(T)/16	SCHELDE-RIJNVERBINDING. ZOOMMEER. Licht gedoofd/Light extinguished
		*435(T)/16	SCHELDE RIJNVERBINDING. ZOOMMEER. Boei voor baken / Beacon replaced by buoy.
		*82(T)/17	SCHELDE-RIJNVERBINDING. Lichtopstand

Kaart / Chart	Int.	BaZ / NL NM	Beschrijving / Description
			vervangen/Light structure replaced
	1807	*86(T)/17	SCHELDE-RIJNVERBINDING. THOLENSE GAT. Lichtopstand vervangen/Light structure replaced
		*83(T)/16	DORDTSCHHE KIL. Betonning uitgelegd/buoys placed.
		*188(T)/16	SCHELDE-RIJNVERBINDING. ZOOMMEER. Licht gedoofd/Light extinguished
		*435(T)/16	SCHELDE RIJNVERBINDING. ZOOMMEER. Boei voor bakken / Beacon replaced by buoy.
		*82(T)/17	SCHELDE-RIJNVERBINDING. Lichtopstand vervangen/Light structure replaced
	1809	*86(T)/17	SCHELDE-RIJNVERBINDING. THOLENSE GAT. Lichtopstand vervangen/Light structure replaced
		*466(T)/15	ROTTERDAM. OUDE MAAS. BOTLEKBRUG. Betonning uitgelegd/Buoyage placed
		*508(T)/15	ROTTERDAM. NIEUWE MAAS. MAASKADE. Betonning uitgelegd/Buoyage placed
		*83(T)/16	DORDTSCHHE KIL. Betonning uitgelegd/buoys placed.
		*197(T)/16	ROTTERDAM. SCHEUR. Lichtopstand aangevaren / Light structure damaged.
		*368(T)/16	ROTTERDAM. NIEUWE WATERWEG. ORANJEKANAAL. Boei uitgelegd / buoy placed.
		*166(T)/17	NIEUWE MAAS. ROTTERDAM. Boei gelegd / Buoy placed.
	1810	*63(T)/13	IJSSELMEER. MIRNSER KLIF. Gele tonnen geplaatst/ Yellow buoys placed.
		*141(T)/13	IJSSELMEER. RAMSDIEP. Verondieping / Shoal
		*110(T)/14	IJSSELMEER. RAMSDIEP. Verondieping/ Shoal
		*294(T)/14	IJSSELMEER. URKERHOEK. Verplaatsing boei/Moved buoy
		*440(T)/14	RANDMEREN. WOLDERWIJD. Baggerwerkzaamheden/ Dredging works.
		*374(T)/15	IJSSELMEER. MUIDERGEUL. Verondieping/Shoal
		*88(T)/16	RANDMEREN. DRONTERMEER. REVE. Werkzaamheden/works in progress.
		*123(T)/16	ZWARTE WATER. ZWARTSLUIS. Werk in uitvoering/Works in progress
		*254(T)/16	NOORDZEEKANAAL. WESTHAVEN - SUEZHAVEN. Werkgebied ingesteld/Construction area established
		*358(T)/16	IJSSELMEER. FLEVOLAND. FLEVOCENTRALE. Werkgebied uitgelegd / Restricted area established
		*453(T)/16	NOORDZEEKANAAL. IJMUIDEN. ZUIDELIJK SLUISEILAND. Werk in uitvoering/Works in progress
		*37(T)/17	MARKERMEER. Verlegging DW geul /DW fairway moved
		*136(T)/17	MARKERMEER. HOORNSCHE HOP. Ponton / Pontoon
		*145(T)/17	NOORDZEEKANAAL. AMSTERDAM. RUIJTERKADE. Werkgebied ingesteld/Construction area established
		*155(T)/17	GOUWZEE. MARKEN. Drijvend eiland / Floating island.
	1811	*212(T)/14	WADDENZEE. REEDE HARLINGEN. KIMSTERGAT. Kardinaal uitgelegd / Cardinal placed
		40(T)/15	NOORDZEE. DEN HELDER. Artillery oefeningen;

Kaart / Chart	Int.	BaZ / NL NM	Beschrijving / Description
			Artillery exercises.
		*204(T)/16	WADDENZEE. VLIELAND. VLIESLOOT. Boei uitgelegd/Buoy placed
		*143(T)/17	NOORDZEE. TEXEL. TEN WESTEN VAN DE KOOG. Gevaarlijk wrak / dangerous wreck.
		*184(T)/17	WADDENZEE. FRANSCHÉ GAATJE. Ponton uitgelegd / pontoon placed.
1812		*297(T)/16	WADDENZEE. DUITSLAND. BORKUMER WATTFAHRWASSER. Boeien uitgelegd/Buoys placed
		*147(T)/17	NOORDZEE. EEMSMONDING. Boorinstallatie / Drilling rig.
		*149(T)/17	WADDENZEE. MARNEWAARD. Schietoefeningen/Firing exercises
		*171(T)/17	NOORDZEE. WESTEREEMS. Vuile gronden / Foul grounds
		*195(T)/17	WADDENZEE. ZOUTKAMPERLAAG. Blootgespoelde kabel / Exposed underwater cable.
		204(T)/17	NOORDZEE. AANLOOP OSTEREMS. Zeemijn / Unexploded ordnance.

Cumulatieve lijst van BaZ's / Cumulative list of NL NM

Overzicht van berichten die van toepassing zijn op de kaarten sinds de laatste uitgave van de nieuwe kaart of de hernieuwde uitgave. Tijdelijke en voorlopige berichten zijn niet opgenomen in deze lijst.

N.B. Berichten ouder dan 1990 zijn niet in deze lijst opgenomen.

List of notices which affect the charts since the last new chart or new edition is published.

Temporary and Preliminary notices are not included in this list.

N.B. Notices before 1990 are not included in this list.

Kaart / Chart	Editie / Edition	BaZ / NL NM				
1014	jun 2017	*177/17	*185/17			
1035	apr 2017	*135/17 *185/17	*150/17	159/17	*176/17	*181/17
1037	Apr 2015	*208/15 *266/15 333/15 *384/15 453/15 494/15 539/15 143/16 246/16 348/16 *462/16 201/17	215/15 275/15 *362/15 388/15 454/15 495/15 542/15 *169/16 248/16 *364/16 69/17	217/15 *298/15 364/15 *399/15 *455/15 *499/15 44/16 205/16 *251/16 365/16 *122/17	220/15 *315/15 370/15 *437/15 476/15 511/15 *51/16 *208/16 285/16 *407/16 156/17	*256/15 *317/15 *371/15 449/15 493/15 534/15 *121/16 *214/16 308/16 425/16 157/17
110	apr 2017	*124/17 *191/17	*176/17	*178/17	*181/17	*190/17
114	jan 2017	*53/17				

116	jan 2017	*53/17	*73/17	*169/17	*179/17	
120	jan 2017	*53/17 *173/17	*73/17	*97/17	*127/17	*130/17
122	jan 2016	*63/16 *217/16 *386/16 *176/17	*79/16 *243/16 *429/16 *180/17	*166/16 *343/16 *92/17 *190/17	*180/16 *355/16 *95/17 *203/17	*189/16 *362/16 *116/17
124	nov 2015	*477/15 *74/17	*194/16 *102/17	*331/16	*356/16	*452/16
125	Jun 2013	*239/13 *373/13 *174/14 *55/15 *70/16 *296/16 *94/17	*289/13 *399/13 *196/14 *87/15 *164/16 *354/16 *102/17	*319/13 *528/13 *253/14 *401/15 *166/16 *362/16	*339/13 *84/14 *258/14 *468/15 *189/16 *452/16	*356/13 *105/14 *415/14 *473/15 *270/16 *74/17
126	Jun 2013	*239/13 *528/13 *271/14 *417/15 *108/16 *374/16	*349/13 *84/14 *379/14 *509/15 *173/16 *375/16	*352/13 *181/14 *115/15 *532/15 *292/16 *457/16	*373/13 *221/14 *163/15 *535/15 *310/16 *152/17	*379/13 *226/14 *369/15 *70/16 *335/16
1353	Jan 2017	*35/17 69/17 *192/17	*40/17 *96/17 201/17	*41/17 156/17 *209/17	42/17 157/17	47/17 186/17
1456	Apr 2014	*180/14 *163/15 *293/15 *108/16 *266/16 *375/16	*351/14 *190/15 *382/15 *146/16 *278/16 *380/16	*443/14 *194/15 *517/15 *209/16 *292/16 *49/17	*51/15 *204/15 *45/16 *210/16 *315/16 *152/17	*114/15 *212/15 *100/16 *221/16 *374/16
1458	sep 2015	*410/15 *374/16	*506/15 *376/16	*517/15 *50/17	*108/16 *60/17	*264/16 *158/17
1460	mrt 2016	*125/16 206/16 332/16 91/17	*130/16 228/16 333/16 154/17	136/16 273/16 350/16 *158/17	*141/16 *288/16 352/16 *174/17	145/16 *293/16 90/17 211/17
1546	apr 2015	*177/15 *335/16 *100/17	*480/15 *374/16 *152/17	*99/16 *375/16	*108/16 *396/16	*310/16 *457/16
1555	aug 2015	*346/15 71/16 *322/16	*359/15 *130/16 334/16	*409/15 182/16 350/16	*441/15 203/16 352/16	*492/15 273/16 91/17
1630	apr 2017	*124/17	*176/17	*178/17	*181/17	*190/17
1631	Jun 2013	*267/13	*339/13	*352/13	*354/13	*366/13

		*373/13	*379/13	*385/13	*399/13	458/13
		*528/13	*61/14	*70/14	*72/14	74/14
		*84/14	*174/14	*181/14	*196/14	*221/14
		*226/14	*253/14	*303/14	*328/14	*349/14
		*379/14	405/14	*415/14	426/14	*55/15
		*115/15	*163/15	*367/15	*369/15	*401/15
		*402/15	*405/15	*417/15	*421/15	*429/15
		*473/15	*483/15	*509/15	*532/15	*535/15
		*70/16	*73/16	*81/16	*164/16	*166/16
		*173/16	*244/16	*270/16	*292/16	*296/16
		*310/16	*324/16	*335/16	*374/16	*375/16
		*391/16	*395/16	*441/16	*117/17	133/17
		*150/17	*152/17	*205/17		
1632	Apr 2015	*181/15	*185/15	*200/15	*202/15	247/15
		*266/15	*291/15	*298/15	*371/15	*384/15
		*417/15	*429/15	*509/15	*108/16	*210/16
		*260/16	*292/16	*374/16	133/17	*152/17
		*185/17				
1633	Apr 2015	*181/15	*185/15	*200/15	*204/15	*266/15
		*291/15	*298/15	*315/15	*317/15	*362/15
		363/15	364/15	*371/15	*382/15	*384/15
		*399/15	*417/15	*496/15	*509/15	*517/15
		*89/16	*108/16	*133/16	*209/16	*210/16
		228/16	*266/16	*292/16	325/16	350/16
		*374/16	*419/16	424/16	*462/16	*41/17
		47/17	*96/17	156/17	*158/17	*192/17
		*209/17				
1970	jun 2017	*177/17				
2014	Jul 1990	96/92	370/92	404/93	426/93	415/98
		513/98	124/00	*70/02	51/03	352/03
		*531/03	*331/04	*420/05	*383/08	*398/08
		262/09	88/11	106/11	147/11	*243/12
		62/14	122/15	*272/15	48/16	*123/17
2017	Jan 1971	114/90	460/90	96/92	370/92	415/98
		136/01	*70/02	51/03	190/05	*420/05
		56/06	57/06	*366/06	117/07	224/07
		456/07	603/07	284/08	*383/08	*398/08
		81/09	314/09	487/09	265/10	407/10
		*559/10	*586/10	88/11	106/11	305/11
		449/11	*243/12	*303/12	*221/13	*227/13
		316/13	406/13	437/13	450/13	62/14
		366/14	122/15	171/15	*272/15	316/16
2020	okt 2016	*378/16	*107/17	168/17	212/17	
2023	Sep 1987	53/90	*545/90	*64/94	*250/94	*01/95
		*307/96	480/96	*386/98	*118/99	*119/99
		*512/00	203/01	511/01	143/02	137/03
		430/04	137/05	56/07	71/07	491/07
		512/07	100/08	*187/08	70/09	*93/10
		*99/10	*253/10	421/11	53/12	463/12
		570/12	*59/13	280/13	108/14	145/14
		157/15	268/15	42/16	60/16	72/16

		306/16	*409/16	427/16	440/16	165/17
207	aug 2015	*345/15 *482/15 *102/16 *269/16 *116/17	*357/15 *515/15 *142/16 *343/16	*426/15 *59/16 *213/16 *361/16	*430/15 *67/16 *240/16 *388/16	*432/15 *68/16 *243/16 *51/17
208	sep 2015	*379/15	*430/15	*59/16	*305/16	*134/17
209	sep 2015	*397/15	*425/15	*485/15	*36/17	*162/17
2110	jun 2012	*247/13 *164/14 428/15 *107/17	276/13 *276/14 *131/16 153/17	346/13 344/14 195/16 168/17	363/13 *91/15 321/16 212/17	138/14 *107/15 46/17
2211	Dec 2010	260/14	268/15	*256/16		
2212	Oct 2000	*556/00 *93/10 *441/13	177/03 *253/10	*451/03 *378/10	*206/09 *380/11	*297/09 *59/13
2213	Nov 2002	*452/09	*93/10	*253/10		
2218	Jun 2005	*528/15				
2228	Jul 1991	*115/17				
2715	Feb 2011	*256/16				
2716	Dec 2009	*39/10 127/11 *158/13 *131/16	*459/10 *151/11 *164/14 *185/16	*469/10 *207/11 *170/14 *317/16	*487/10 *193/12 *276/14 *329/16	103/11 *209/12 533/15 46/17
HP8	jun 2017	*177/17				
1801	apr 2017	*135/17 *181/17	*146/17 *189/17	*169/17 *190/17	*176/17 *191/17	*178/17
1803	jan 2017	*57/17 *130/17 *179/17	*73/17 *137/17	*97/17 *146/17	111/17 *169/17	*127/17 *173/17
1805	Mrt 2012	*156/12 *467/12 *126/14 *77/15 *152/15 *233/15 *44/17	*188/12 *528/12 *142/14 *102/15 *155/15 *341/15 *108/17	*217/12 *296/13 *143/14 *143/15 *192/15 *350/15 *118/17	*389/12 *460/13 *222/14 *146/15 *198/15 *106/16 *197/17	*446/12 *99/14 *56/15 *148/15 *223/15 *175/16
1807	Mrt 2012	*156/12 *295/13 *392/14 *37/16	*159/12 *100/14 *130/15 *309/16	*322/12 *139/14 *237/15 *411/16	*528/12 *159/14 *302/15 *36/17	*84/13 *248/14 *425/15 *137/17

		*162/17	*198/17			
1809	jan 2016	*518/15	*519/15	*59/16	*67/16	*68/16
		*102/16	*142/16	*153/16	*213/16	*240/16
		*305/16	*339/16	*343/16	*361/16	*388/16
		*405/16	*411/16	*36/17	*51/17	*134/17
		*162/17				
1810	jun 2016	*237/16	*253/16	*272/16	*281/16	*313/16
		*323/16	*331/16	*336/16	*337/16	*356/16
		*399/16	*406/16	*414/16	*421/16	*444/16
		*452/16	*63/17	*74/17	*79/17	*84/17
		*85/17	*102/17	*144/17	*187/17	*188/17
		*200/17	*207/17			
1811	mei 2017	*193/17	*202/17	*208/17		
1812	mei 2017	*199/17	*206/17	*210/17	211/17	*213/17