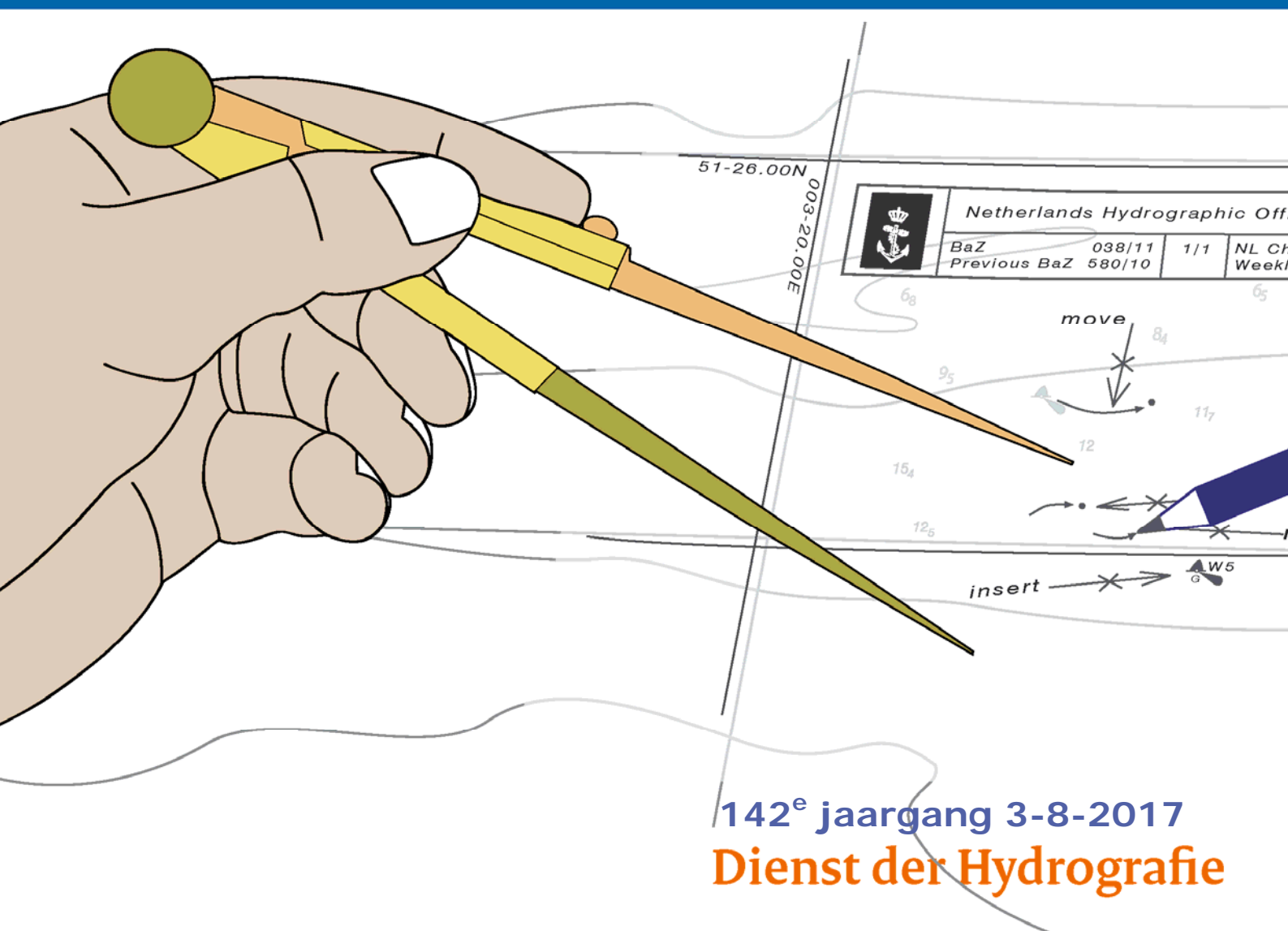




Koninklijke Marine

BaZ | 2017

31 | BAZ 245-251
Berichten aan Zeevarenden
Netherlands Notice to Mariners



142^e jaargang 3-8-2017
Dienst der Hydrografie

Erkende verkoopagenten van Nederlandse Hydrografische publicaties

(Resellers licenced to distribute Netherlands Nautical Publications)

De Berichten aan Zeevarenden (BaZ) verschijnen wekelijks en zijn te verkrijgen:

- als printversie (PDF) via internet

<http://www.defensie.nl/onderwerpen/berichten-aan-zeevarenden/inhoud/weekedities>

- via de Database <http://www.defensie.nl/onderwerpen/berichten-aan-zeevarenden/inhoud/database>

- als boekje (tegen betaling) bij een aantal A-agenten.

- de catalogus vindt u op

<http://www.defensie.nl/onderwerpen/hydrografie/documenten/publicaties/2014/12/02/catalogus-hp7>

A-agenten: (bijgewerkte kaarten)

- Gorinchem: **Datema Amsterdam**, Eind 15, 4201 CP Gorinchem,
Tel +31 (0)183 - 712050; Fax. +31 (0)20 – 4279566;
Internetpagina: www.datema-amsterdam.nl ; e-mail: datema-amsterdam@planet.nl
- Amsterdam: **L.J. Harri BV**, Prins Hendrikkade 94/95 "Schreierstoren", 1012 AE Amsterdam,
Tel. +31 (0)20 - 6248052; Fax. +31 (0)20 - 6258086;
Internetpagina: www.ljharri.nl ; e-mail: ljharri@xs4all.nl
- Delfzijl: **Datema Delfzijl BV**, Zeesluizen 8, 9936 HX Delfzijl,
Tel. +31 (0)596 - 635252; Fax. +31 (0)596 - 615245;
Internetpagina: www.datema.nl ; e-mail: sales@datema.nl
- Uithuizermeeden: **Nautical Centre**, Heuvelderij 7, 9982 TX Uithuizermeeden.
Tel: +31 (0)596 - 634870; Fax: +31 (0) 596 - 634827
Internetpagina: www.nauticalcentre.com ; e-mail: info@nauticalcentre.com
- Rotterdam: **ChartCo Nederland B.V.**, Driemanssteeweg 200, 3084 CB Rotterdam,
Tel. +31 (0)10 - 4167622;
Internetpagina: www.chartco.com ; e-mail: netherlands@chartco.com
Datema Rotterdam, Galvanistraat 148, 3029 AD Rotterdam,
Tel. +31 (0)10 - 4366188; Fax. +31 (0)10 – 4365511 ; e-mail: rotterdam@datema.nl
Harri Trading BV, Van Weerden Poelmanweg 4, 3088 EB Rotterdam,
Tel. +31 (0)10 - 4290333; Fax. +31 (0)10 - 4282324;
Internetpagina: www.harritrading.nl ; e-mail: info@harritrading.nl
- Antwerpen: **Bogerd/Martin & Co.**, Oude Leeuwenrui 37, 2000 Antwerpen,
Tel. +32 (0)32134170; Fax. +32 (0)32326167;
Internetpagina: www.martin.be ; e-mail: sales@martin.be
- Hamburg: **Global Navigation Solutions GmbH**, Herrengraben 31, D-20459 Hamburg,
Tel. +49 (0)403748110;
Internetpagina: www.gnsworldwide.com ; e-mail: de.info@gnsworldwide.com
- Bremen: **"Seekarte" Kpt. A. Dammeyer**, Korffsdeich 3, D-28217 Bremen,
Tel. +49 (0)4213032780;
Internetpagina: www.seekarte.com e-mail: seekarte@seekarte.de
- London: **Chart-Co**, Unit 4, Voltage Mollison Avenue, Enfield EN3 7XQ
Tel. +44 (0) 1992805200 ; Fax +44 (0) 1992805410 ;
Internetpagina: www.chartco.com ; e-mail : sales@chartco.com
- St. Maarten: **Budget Marine**, P.O.Box 434; Philipsburg, Tel. 599 - 5443134; Fax 599 – 5444409
Internetpagina: www.budgetmarine.com

B-agenten:

- Den Haag: **Koninklijke Nederlandse Toeristenbond ANWB**, Wassenaarseweg 220, 2596 EC Den Haag, Tel. +31 (0)70 - 3147147; en bijkantoren; *Internetpagina : www.anwb.nl*
- Scheveningen: **Vrolijk Watersport Scheveningen**, Treilerweg 65, 2583 DB Scheveningen,
Tel: +31 (0) 70 - 4168282, Fax: +31 (0) 70 - 3060497,
internetpagina: www.vrolijk.nl ; e-mail : winkel@vrolijk.nl ;
- St Ives: **Imray Laurie Norie & Wilson Ltd**, Wych House, The Broadway, St Ives, Huntingdon, Cambridgeshire PE17 4BT, Tel. +44 - (0)1480 - 462114; Fax. +44 - (0)1480 – 496109
Internetpagina: www.imray.com ; e-mail: ilnw@imray.com
- Bielefeld: **Delius Klasing Verlag GMBH**, Kammerratsheide 30a, Postfach 101671, D-33609 Bielefeld, Tel: +49 (0) 521 - 559000; Fax. +49 (0)521 - 559116;
internetpagina: www.delius-klasing.de ; e-mail: info@delius-klasing.de

Voorwoord

- Overeenkomstig SOLAS-bepalingen en het Scheepvaart Reglement Westerschelde dienen de officieel uitgegeven zeekaarten en boekwerken met Berichten aan Zeevarenden (BaZ) bijgewerkt te worden. Algemene richtlijnen voor het gebruik van BaZ staan beschreven in de jaarlijkse BaZ 3 in weekeditie 1, British Admiralty NP 100 (Mariner's Handbook) en NP 294 (How to keep your Admiralty Charts up-to-date).
- Berichten aan Zeevarenden hebben alleen betrekking op Nederlandse kaarten en hydrografische publicaties. Berichten van toepassing op buitenlands gebied op Nederlandse kaarten worden overgenomen van de hydrografische dienst van het betreffende land. Berichten bevatten algemene mededelingen, correcties op kaarten of boeken, voorlopige (P) of tijdelijke (T) berichten of een overzicht.
- Gegevens die ten grondslag liggen aan berichten worden waar nodig kartografisch gegeneraliseerd. De berichten zijn alleen bedoeld om de publicaties genoemd in het bericht te kunnen corrigeren.
- Posities worden vermeld in het referentiestelsel (geodetisch datum) dat overeenkomt met dat van de betrokken kaart. Het referentiestelsel is altijd op de kaart vermeld. Onjuiste interpretatie van de referentiestelsels kan leiden tot positiefouten van enkele honderden meters.
- Richtingen, peilingen, geleidelijnen en lichtsectoren worden rechtwijzend gegeven, in graden, gerekend vanuit zee.
- Diepten en hoogten worden gegeven in dezelfde eenheid en herleid tot hetzelfde referentievlak als gebruikt in de betrokken kaart.
- Nadruk van de berichten is toegestaan mits volledig, ongewijzigd en met bronvermelding.
- De Chef der Hydrografie verzoekt u dringend vermoede of nieuwe gevaren en onjuistheden in publicaties te melden.

De Chef der Hydrografie

Van Alkemadelaan 786, 2597 BC Den Haag, Corr. Postbus 10000, 1780 CA Den Helder.

tel. +31 (0)70 3162817, fax. +31 (0)70 3162843, internetpagina: www.hydro.nl ; e-mail ; baz@hydro.nl

Preface

- *In accordance with SOLAS-regulations and the Scheepvaart Reglement Westerschelde official published nautical charts and books have to be kept corrected by means of Notices to Mariners (NL NM). General guidelines for the use of NL NM are described in the annual NL NM 3 in weekly edition 1, British Admiralty NP 100 (The Mariner's Handbook) and NP 294 (How to keep your Admiralty Charts up-to-date).*
- *Netherlands Notices to Mariners are only applicable for Netherlands nautical charts and hydrographic publications. Notices concerning foreign waters on Netherlands charts are adopted from the hydrographic service of that specific country. Notices contain general announcements, corrections for charts or books, preliminary (P) or temporary (T) notices or a summary.*
- *Data on which the notices are based are if necessary cartographically generalized. The notices are meant only to correct the publications that are stated in the notice.*
- *Positions are given in the reference system (geodetic datum) that corresponds with that of the relevant chart. The reference system is always printed on the chart. Incorrect interpretation of the reference system can lead to errors in the position of several hundreds of metres.*
- *Directions, bearings, leading lines and light sectors are true, in degrees, reckoned from seawards.*
- *Depths and heights are given in the same unit and are reduced to the same reference level as used in the relevant chart.*
- *Reprinting of the notices is allowed if complete, unchanged and with acknowledgement.*
- *The Hydrographer of the Netherlands Navy urges you strongly to report suspected or new dangers and errors in publications.*

Hydrographer of the Netherlands Navy

Van Alkemadelaan 786, NL-2597 BC Den Haag, Corr. P.O. Box 10000, NL-1780 CA Den Helder,

tel. +31 (0)70 3162817, fax. +31 (0)70 3162843, Internetpage: www.hydro.nl ; e-mail ; baz@hydro.nl

Lijst met gebruikte afkortingen in de wekelijkse Berichten aan Zeevarenden.

(P)	Preliminary: voorlopig BaZ
(T)	Temporary: tijdelijk BaZ
BSH	Bundesamt für Seeschifffahrt und Hydrographie (Duitse hydrografische dienst)
CNB	Centraal Nautisch Beheer Noordzeekanaalgebied
ECDIS	Electronic Chart Display and Information System: officieel elektronisch kaartsysteem
ED50	European Datum 1950: horizontale datum waarin posities worden uitgedrukt
ENC	Electronic Navigational Chart: officiële elektronische vectorkaart
GNA	Gemeenschappelijke Nautische Autoriteit (Westerschelde)
HBA	Havenbedrijf Amsterdam
HBR	Havenbedrijf Rotterdam
HOV	Hydrografisch Opname Vaartuig van de Dienst der Hydrografie
HP	Hydrografische Publicatie: boekwerk van de Dienst der Hydrografie
HYD	Dienst der Hydrografie (Nederlandse hydrografische dienst)
IALA	International Association of Lighthouse Authorities
IHO	International Hydrographic Organization
INT	INTERNATIONALE kaart
KW	Nederlandse Kustwacht
MAS	Maritieme Autoriteit Suriname
NAP	Normaal Amsterdams Peil
NGA	National Geospatial-Intelligence Authority (amerikaanse hydrografische dienst)
NP	Nautical Publication: boekwerk van de UKHO
NtM	Notices to Mariners
PNR	Projectnummer van de Nederlandse Dienst der Hydrografie
pos	Positie
RWS Berna WSW	Rijkswaterstaat Noord-Nederland Waddenzee
RWS CMIJ	Rijkswaterstaat Centrale Meldpost IJsselmeer
RWS DZD	Rijkswaterstaat District Noord Zee en Delta (Zeeuwse wateren m.u.v. Westerschelde)
RWS MD	Rijkswaterstaat Markeringsdienst Zee en Delta
RWS Waterkamer	Rijkswaterstaat Waterdienst Waterkamer
RWS WNZ	Rijkswaterstaat West-Nederland Zuid (Dordrecht)
SFS	Sofartsstyrelsen (Deense hydrografische dienst)
SHOM	Service Hydrographique et Oceanographique de la Marine (Franse hydrografische dienst)
SodM	Staatstoezicht op de Mijnen
UKHO	United Kingdom Hydrographic Office (Britse hydrografische dienst)
VDH	Verkeersdienst Den Helder
VH	Vlaamse Hydrografie
VHF	Very High Frequency
WGS84	World Geodetic System 1984: Coördinatenreferentiesysteem waarin GPS posities worden uitgedrukt.
WSA Emden	Wasser- und Schifffahrtsamt Emden

List of Abbreviations used in weekly editions of NtM

(P)	<i>Preliminary NtM</i>
(T)	<i>Temporary NtM</i>
BSH	<i>Bundesamt für Seeschifffahrt und Hydrographie (German HO)</i>
CNB	<i>Central Nautic Management North Sea Canal</i>
ECDIS	<i>Electronic Chart Display and Information System (official)</i>
ED50	<i>European Datum 1950: horizontal datum for defining a position</i>
ENC	<i>Electronic Navigational Chart</i>
GNA	<i>Common Nautic Management (Westerschelde)</i>
HBA	<i>Port of Amsterdam</i>
HBR	<i>Port of Rotterdam</i>
HOV	<i>Hydrographic Survey Vessel</i>
HO	<i>Hydrographic Office (national service)</i>
HP	<i>Hydrographic Publication of the dutch HO</i>
HYD	<i>Dutch Hydrographic Office</i>
IALA	<i>International Association of Lighthouse Authorities</i>
IHO	<i>International Hydrographic Organization</i>
INT	<i>INTERNATIONAL chart</i>
KW	<i>Dutch Coastguard</i>
MAS	<i>Maritime Authority Suriname</i>
NAP	<i>Normaal Amsterdams Peil, a vertical Dutch chart datum</i>
NGA	<i>National Geospatial-Intelligence Authority (HO of the United States)</i>
NP	<i>Nautical Publication of the UKHO</i>
NtM	<i>Notices to Mariners</i>
PNR	<i>Project number of the Dutch Hydrographic Office</i>
pos	<i>position</i>
RWS	<i>Ministry of Infrastructure and the Environment</i>
RWS Berna WSW	<i>Notices to shipping Waddenzee</i>
RWS CMIJ	<i>Notices to shipping IJsselmeer</i>
RWS DZD	<i>Notices to shipping Zeeuwse wateren (not including Westerschelde)</i>
RWS MD	<i>Service for maintenance of navigational aids</i>
RWS Waterkamer	<i>Waterway information centre</i>
RWS WNZ	<i>Notices to shipping Dordrecht</i>
SFS	<i>Sofartsstyrelsen (Danish HO)</i>
SHOM	<i>Service Hydrographique et Oceanographique de la Marine (French HO)</i>
SodM	<i>State authority on Mining</i>
UKHO	<i>United Kingdom Hydrographic Office</i>
VDH	<i>Trafficcentre Den Helder</i>
VHF	<i>Very High Frequency</i>
WGS84	<i>World Geodetic System 1984: standard coordinate system for the Earth.</i>
WSA Emden	<i>Wasser- und Schifffahrtsamt Emden</i>

Inhoudsopgave

Kruisverwijzing / <i>Cross reference</i>	5
Algemene berichten / <i>General notices</i>	5
Opgeheven (P) en (T) berichten / <i>Cancelled (P) and (T) notices</i>	6
Berichten Zeekaarten / <i>Notices Nautical charts</i>	6
Berichten 1800 serie kaarten / <i>Notices 1800 series charts</i>	10
Berichten Hydrografische publicaties / <i>Notices Hydrographic publications</i>	11
Dieptestaat / <i>List of depths</i>	12

Kruisverwijzing / *Cross reference*

In de hoofdstukken Zeekaarten, 1800 serie kaarten en Hydrografische publicaties van dit document zijn de Berichten aan Zeevarenden gerangschikt op BaZ-nummer. Onderstaand overzicht toont deze berichten per kaartnummer en het nummer van de hydrografische publicatie.

In the Nautical charts, 1800 series charts and Hydrographic publications sections of this document the Notices to Mariners are sorted by NL NM-number. The overview below displays these notices sorted by chart and hydrographic publication number.

Zeekaarten / *Nautical Charts*

Kaart / <i>Chart</i>	BaZ / <i>NL NM</i>	
1035	245/17	251/17
1353	*248/17	249/17
1631	245/17	
1970	*246/17	
207	*247(T)/17	
HP8	*246/17	

1800 serie kaarten / *1800 series charts*

Kaart / <i>Chart</i>	BaZ / <i>NL NM</i>
1805	*250/17
1809	*247(T)/17

Hydrografische publicaties/ *Hydrographic publications*

Publication	BaZ / <i>NL NM</i>
NIL	

Algemene berichten / *General notices*



NIL

Opgeheven (P) en (T) berichten / *Cancelled (P) and (T) notices*

Kaart / Chart	Int.	BaZ / NL NM	Opgeheven / Cancelled
1970		*182(P)/17	03 aug 2017, NOORDZEE. SCHOUWENBANK.
HP8		*182(P)/17	03 aug 2017, NOORDZEE. SCHOUWENBANK.

Berichten Zeekaarten / *Notices Nautical charts*





245/17 NOORDZEE. TEN WESTEN VAN BRUINE BANK.

Kaart / Chart	Int. / Int.	Vorig BaZ / Prev. NL NM	Uitgave / Edition	Itemnr. / Itemno.
1035	1046	185/17	apr 2017	1, 2
1631	1418	223/17	Jun 2013	1, 2
<u>1</u> Aanbrengen <i>Insert</i>	FI(5)Y.20s LIDAR		op / at	52-41,07 N 002-52,84 E
				
<u>2</u> Aanbrengen <i>Insert</i>	AIS		op / at	52-41,07 N 002-52,84 E
				

Bron / Source: UKHO 2953/2017; PNR 1234-2017-2.

*246/17 NOORDZEE. SCHOUWENBANK.

Refereert aan BaZ/refers to NL NM: *181/17

Kaart / Chart	Int. / Int.	Vorig BaZ / Prev. NL NM	Uitgave / Edition	Itemnr. / Itemno.
1970	n.a.	214/17	jun 2017	1, 2
HP8	n.a.	177/17	jun 2017	1
<u>1</u> Verander <i>Change</i>	MW 1-SNW 2		op / at	51-50,10 N 003-03,46 E
				
in / into	MW 1-SNW 4			
				
<u>2</u> Verander <i>Change</i>	SNW 4		op / at	51-46,32 N 003-09,80 E
				
in / into	SNW 2			
				

Bron / Source: email RWS DZD; PNR 1064-2017-3.

***247(T)/17** ROTTERDAM. ARIANEHAVEN - ALEXIAHAVEN.

Kaart / Chart
207.A

Int. / Int.
1465

Itemnr. / Itemno.
1, 2, 3, 4, 5, 6

1 In verband met baggerwerkzaamheden is onderstaande betonning tijdelijk gewijzigd.

Below mentioned buoyage is temporarily changed due to dredging operations.

2 Verplaatsen
Move

LFl.G.8s
AR 1



van / from 51-58,21 N 003-59,63 E

naar / to 51-58,13 N 003-59,68 E

3 Schrappen
Delete

Fl.Y.5s
AL-C



van / from 51-58,24 N 003-59,04 E

4 Schrappen
Delete

Fl(3)Y.10s
AL-D



van / from 51-58,13 N 003-58,93 E

5 Schrappen
Delete

Fl.Y.5s
AL-E



van / from 51-57,94 N 003-58,64 E

6 Schrappen
Delete

Fl.Y.5s
AL-G



van / from 51-58,07 N 003-59,13 E

Bron / Source: HBR 105/2017; PNR 1472-2017-1.

***248/17** NOORDZEE. TSS TERSCHELLING GERMAN BIGHT.

Kaart / Chart	Int. / Int.	Vorig BaZ / Prev. NL NM	Uitgave / Edition	Itemnr. / Itemno.
1353	1413	222/17	Jan 2017	1

1 Aanbrengen *Obstn* op / at 53-49,58 N 006-59,26 E
Insert



Bron / Source: WSA Wilhelmshaven; PNR 1340-2017-1.

249/17 NOORDZEE. JADE. HARLE.

Kaart / Chart	Int. / Int.	Vorig BaZ / Prev. NL NM	Uitgave / Edition	Itemnr. / Itemno.
1353	1413	248/17	Jan 2017	1

1 Verplaatsen *Iso.8s* van / from 53-49,25 N 007-50,47 E
Move Harle



naar / to 53-49,18 N 007-47,39 E

Bron / Source: BSH 27/2017 (21)87; PNR 1331-2017-2

251/17 NOORDZEE. BLIGHBANK - LODEWIJKBANK

Refereert aan BaZ/refers to NL NM: 224/17

Kaart / Chart	Int. / Int.	Vorig BaZ / Prev. NL NM	Uitgave / Edition	Itemnr. / Itemno.
1035	1046	245/17	apr 2017	1, 2

1 Schrappen
Delete



van / from 51-42,65 N 002-48,33 E
51-41,63 N 002-50,30 E
51-41,41 N 002-50,79 E
51-40,90 N 002-50,48 E
51-41,03 N 002-49,93 E
51-37,63 N 002-47,91 E
51-38,66 N 002-45,94 E
51-42,65 N 002-48,33 E

2 Aanbrengen
Insert



op / at 51-43,20 N 002-47,85 E
51-38,90 N 002-45,30 E
51-38,02 N 002-47,15 E
51-36,97 N 002-47,77 E
51-36,81 N 002-48,11 E
51-40,35 N 002-52,61 E
51-43,20 N 002-47,85 E

Bron / Source: VH 155/2017 en 156/2017; PNR 1076-2017-10.

Berichten 1800 serie kaarten / Notices 1800 series charts

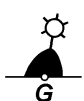
***247(T)/17** ROTTERDAM. ARIANEHAVEN - ALEXIAHAVEN.

Kaart / Chart	Int. / Int.	Itemnr. / Itemno.
1809.2	n.a.	1, 2, 3, 4, 5, 6

1 In verband met baggerwerkzaamheden is onderstaande betonning tijdelijk gewijzigd.

Below mentioned buoyage is temporarily changed due to dredging operations.

2 Verplaatsen
Move

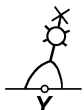


LFI.G.8s
AR 1

van / from 51-58,21 N 003-59,63 E

naar / to 51-58,13 N 003-59,68 E

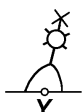
3 Schrappen
Delete



FI.Y.5s
AL-C

van / from 51-58,24 N 003-59,04 E

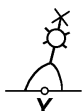
4 Schrappen
Delete



FI(3)Y.10s
AL-D

van / from 51-58,13 N 003-58,93 E

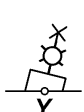
5 Schrappen
Delete



FI.Y.5s
AL-E

van / from 51-57,94 N 003-58,64 E

6 Schrappen
Delete



FI.Y.5s
AL-G

van / from 51-58,07 N 003-59,13 E

Bron / Source: HBR 105/2017; PNR 1472-2017-1.

***250/17** GREVELINGENMEER. GREVELINGEN. HALS.

Kaart / Chart	Int. / Int.	Vorig BaZ / Prev. NL NM	Uitgave / Edition	Itemnr. / Itemno.
1805.9	n.a.	197/17	Mrt 2012	1

1 Aanbrengen
Insert

op / at 51-41,89 N 004-02,41 E

19

Bron / Source: HYD; PNR 1512-2017-1.

Berichten Hydrografische publicaties / Notices Hydrographic publications

NIL

Dieptestaat / List of depths

Gelode minste diepte (niet ouder dan 1 jaar) in meters t.o.v. reductievlak (LAT). Droogvallingen worden aangegeven met - voor het getal.

Sounded least depth (not older than 1 year) in meters reduced to vertical datum (LAT). Drying heights are given with - in front of the figure.

WADDENZEE OOST:

Vaarwater <i>Fairway</i>	Locatie <i>Locations</i>	Diepte (m) Depth (m)	Datum Date
Dantziggat tot Scheepsgat	Tussen de DG 2 en DG 2a	2	03-02-17
Dollard	Van de D 29 richting sluis	-0,4	07-04-17
Groningerbalg	Tussen GB/LW en GB 14	-0,9	15-03-17
Holwerderbalg	Van FW 4 - HB 1 naar HB 3	-0,7	14-03-17
Kikkertgat	Tussen KG 6 en MG 15-KG 14	-0,3	03-02-17
Lutjewad	ter hoogte van de LW 16	-1,3	15-03-17
Lutjewad (Hornhuizerwad)	Wantij (LW 28 naar LW 38)	-1,5	15-03-17
Lutjewad (alternatieve route)	Van GB 14 naar LW - A1	-0,3	15-03-17
Molengat onder Ameland	Ter hoogte van de MG 2A	1	03-02-17
Noordpolderzijl (vaarwater naar)	Zeer smalle geul	-1,8	01-03-17
Oort	Van O17 naar O 21	-1,3	15-03-17
Paesenrede	Van de PR 3 naar PR 5	-0,7	15-03-17
Pinkegat	boeienlijn tussen PG 6 en PG 8	-0,3	14-03-17
Ra (Eemswadje)	van de R 4 naar de R 6	-1,5	05-04-17
Reegeul tot jachthaven (LeijeGat)	Inloop in jachthaven (MV = 0.5)	0,5	13-03-17
Reegeul tot veersteiger	Langs rode kopbakens (MV = 2,8m)	0,3	13-03-17
Reegeul tot veersteiger	In de groene lijn van R 3 naar R 3A (MV = 2,8m)	0,3	13-03-17
Scheepsgat	Van SCH 5 naar SCH 7	0	03-02-17
Schiermonnikoog Reegeul	voor jachthaven	-1,1	27-02-17
Smeriggat	Tussen SG-WW en SG 25	-1	15-03-17
Veerbootroute Ameland	Midvaarwater VA 43 en steiger Holwerd	2	13-03-17
Westgat Schiermonnikoog	drempel (MV = 2,8)	2,8	27-01-17
Wierumerwad (van PR naar SG)	Tussen WW 15 en WW 25	-1	15-03-17
Wierumerwad (van SG naar FW)	Van de WW 3 naar WW 7	-1,2	15-03-17
Zuider Spruit	van ZS 31 naar ZS 35	-0,9	14-03-17

WADDENZEE WEST:

Vaarwater <i>Fairway</i>	Locatie <i>Locations</i>	Diepte (m) Depth (m)	Datum Date
Binnen Breesem	Van de BR 22 naar FD-BR	-0,7	18-01-17
Blauwe Balg	Tussen BB 4 en BB 10	-0,5	22-03-17
Blauwe Slenk	Van BS 15 naar BS 17 (MV = 6,2m)	0,7	07-09-16
Boontjes	Ter hoogte van BO 20 (MV = 2,4)	1,6	30-11-16
Boschgat (BG)	van BG 3A naar BG 5	0,5	17-05-17
Dantziggat tot Scheepsgat	Tussen DG 2 en DG 2a	2	03-02-17
Eierlandsche Gat - DAM	Van ED-B naar RG 1	0,5	12-03-17
Fransche Gaatje	Langs kunststof sparboeien	-0,8	24-01-17
Gat vd Stier	350m westelijk van de GvS 6	3,2	28-04-17
Inschot	Van de IN 17 naar de SO 51	0,3	23-01-17
Kimstergat	Van K 28 naar V 11A-K 40	-1,5	30-01-17
Kromme Balg	Van KB 5 naar KB 9	0	02-02-17
Malzwin	Tonnenlijn van M 3 naar M 5	5,8	09-01-17
Molengat Texel	Bijzondere betonning-tussen MG-B en MG-C	3,2	12-03-17
Molengat onder Ameland	Ter hoogte van de MG 2A	1	03-02-17
Molenrak	Van MR 5 naar MR 7-VVG 18	0	26-01-17

Vaarwater	Locatie	Diepte (m)	Datum
Fairway	Locations	Depth (m)	Date
Noord Meep	Tussen NM 14 en NM 16	5,4	26-01-17
Noorder Balgen	Overgang Noorder Balgen naar Oosterom	4,6	30-01-17
Oost Meep	Midvaarwater tussen OM 3 en OM 6	4,5	26-01-17
Oosterom (Wantij)	Zuidoost van de O 24	-0,1	24-01-17
Oosterom (Wantij)	Van O 44 naar O 62	-0,7	31-01-17
Riepel	Van R 4 naar R 6	-0,5	30-01-17
Robbengat	Van de RG 10 naar de RG 12	2	10-03-17
Scheurrak (rode zijde)	Van de SO 36 tot de SO 44	0,7	23-01-17
Scheurrak/Omdraai	Van de SO 35 tot de SO 43 (MV = 0,8m)	0,8	23-01-17
Schuitengat	drempel Schuitengat (MV 1.2)	1,2	09-12-16
Schulpengat	Nabij de S 1	8,1	22-04-17
Slenk	Boeienlijn tussen de S 1 en S 1A (MV = 4,0m)	2,5	21-09-16
Stortemelk	350m ZZW van SM 2 (MV = 9,4 m)	7,8	14-12-16
Texelstroom	250m OZO van de T20	6,6	17-01-17
Vaargeul langs Pollendam	Boeienlijn tussen P 10 en P 20 (MV = 6,2m)	4,8	23-11-16
Vaarw. naar de Cocksdoorp	Wantij Z van Oostcardinaal kopbaken	-1,3	07-03-17
Vaarwater beoosten de Javaruggen	300m NW van de J 3	2,9	07-01-17
Vaarwater langs Afsluitdijk	Van AD 5 naar AD 6	0,9	07-01-17
Vaarwater naar Den Oever	Tussen O9 en havenhoofd (MV=2,7m)	1,3	10-01-17
Vaarwater naar Den Oever	Inloop Buitenhaven	2,3	10-01-17
Vaarwater over de Bollen	Tussen B1 en B 1A	0,7	10-01-17
Vaarwater v.d. Zwarte Haan	Van VH 22 naar VH 26	-0,9	03-02-17
Verversgat (Schuitenzand)	VVG 16 naar MR 7-VVG 18	0,2	24-01-17
Vingegat Wantij	Tussen V 23 en V 29	-0,9	03-02-17
Visjagersgaatje	Tussen VG 21 en VG 23 (MV = 2,4)	1,9	10-01-17
Vlielandervalg	VB 12 langs de kunststof sparboeien VB	-0,8	24-01-17
Vliesloot	van VS 32 naar VS 34	0,5	25-01-17
Vliesloot (drempel)	135m ZZO van de VS 3 (MV = 3,4)	3,4	25-01-17
Vlieter	Van VL 7 naar AD 8-VL 9	1	07-01-17
Vogelzwin	Van de V 10 naar de V 12	2,4	07-03-17
Waardgronden	onbekend	-1,3	27-07-17
Westgat Ameland	Tussen WA 13 en WA 15	6,1	07-04-17
Wierbalg	Van W 13 naar W 15	0,5	10-01-17
Zuid Meep	van ZM 13 naar ZM 15	3,3	26-01-17
Zuider Stortemelk	tussen ZS 3 en ZS 3A (MV=7,1 m)	7	20-05-17
Zuider Stortemelk	Van ZS 11-VS 2 naar ZS 13 (MV=4,8m)	4,7	20-05-17
Zuidoostrak	Wantij met kunststof sparboeien	-0,4	24-01-17
Zuidoostrak tot Molenrak	Tussen ZR 15 en MR 1-ZR 22	0	24-01-17