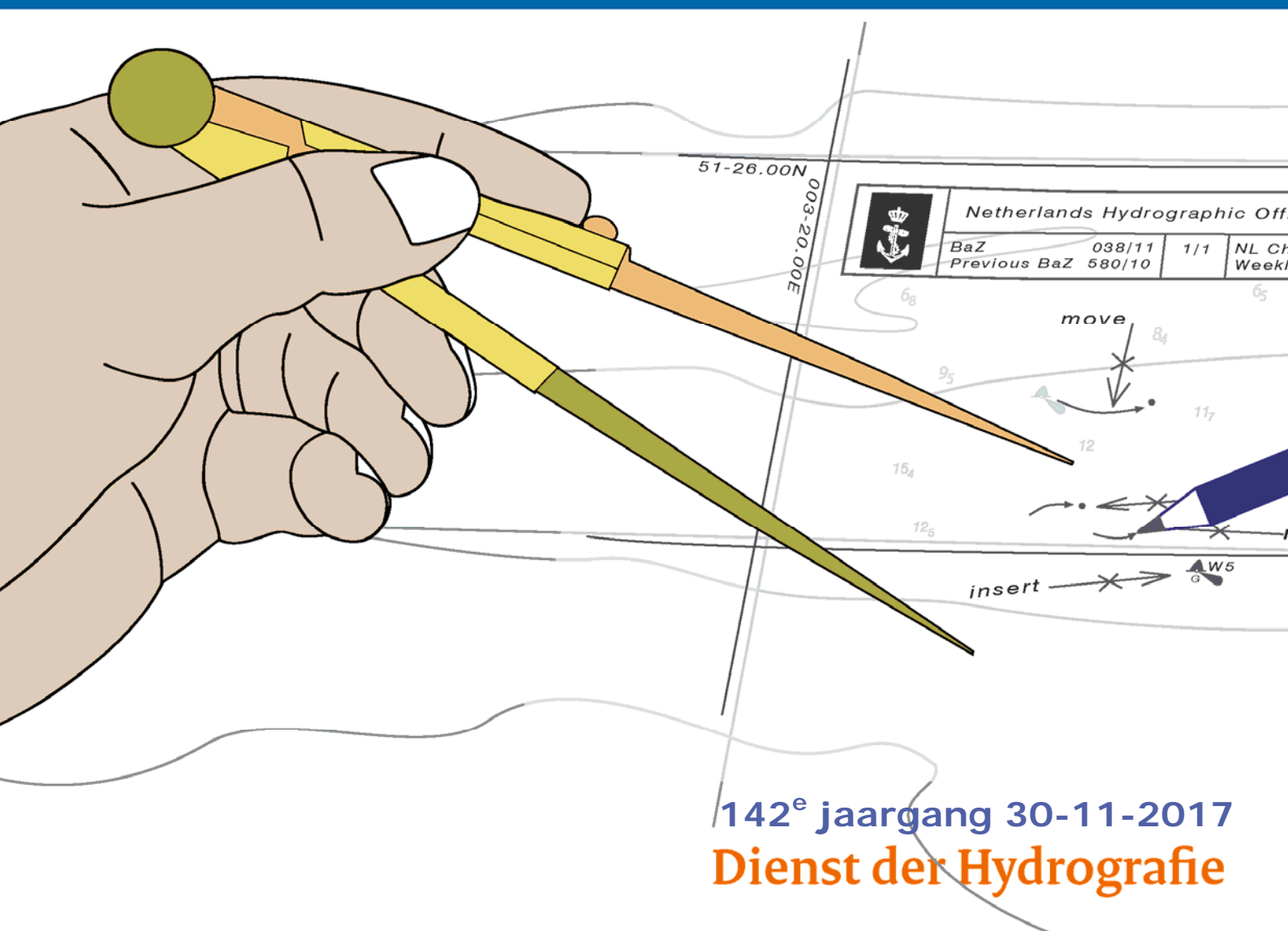




Koninklijke Marine

# BaZ | 2017

48 | BAZ 356-361  
Berichten aan Zeevarenden  
Netherlands Notice to Mariners



142<sup>e</sup> jaargang 30-11-2017  
Dienst der Hydrografie

## **Erkende verkoopagenten van Nederlandse Hydrografische publicaties** (Resellers licenced to distribute Netherlands Nautical Publications)

De Berichten aan Zeevarenden (BaZ) verschijnen wekelijks en zijn te verkrijgen:

- als printversie (PDF) via internet

<http://www.defensie.nl/onderwerpen/berichten-aan-zeevarenden/inhoud/weekedities>

- via de Database <http://www.defensie.nl/onderwerpen/berichten-aan-zeevarenden/inhoud/database>

- als boekje (tegen betaling) bij een aantal A-agenten.

- de catalogus vindt u op

<http://www.defensie.nl/onderwerpen/hydrografie/documenten/publicaties/2014/12/02/catalogus-hp7>

### **A-agenten:** (bijgewerkte kaarten)

- Gorinchem: **Datema Amsterdam**, Eind 15, 4201 CP Gorinchem,  
Tel +31 (0)183 - 712050; Fax. +31 (0)20 – 4279566;  
*Internetpagina:* [www.datema-amsterdam.nl](http://www.datema-amsterdam.nl) ; *e-mail:* [datema-amsterdam@planet.nl](mailto:datema-amsterdam@planet.nl)
- Amsterdam: **L.J. Harri BV**, Prins Hendrikkade 94/95 "Schreierstoren", 1012 AE Amsterdam,  
Tel. +31 (0)20 - 6248052; Fax. +31 (0)20 - 6258086;  
*Internetpagina:* [www.ljharri.nl](http://www.ljharri.nl) ; *e-mail:* [ljharri@xs4all.nl](mailto:ljharri@xs4all.nl)
- Delfzijl: **Datema Delfzijl BV**, Zeesluizen 8, 9936 HX Delfzijl,  
Tel. +31 (0)596 - 635252; Fax. +31 (0)596 - 615245;  
*Internetpagina:* [www.datema.nl](http://www.datema.nl) ; *e-mail:* [sales@datema.nl](mailto:sales@datema.nl)
- Uithuizermeeden: **Nautical Centre**, Heuvelderij 7, 9982 TX Uithuizermeeden.  
Tel: +31 (0)596 - 634870; Fax: +31 (0) 596 - 634827  
*Internetpagina:* [www.nauticalcentre.com](http://www.nauticalcentre.com) ; *e-mail:* [info@nauticalcentre.com](mailto:info@nauticalcentre.com)
- Rotterdam: **ChartCo Nederland B.V.**, Driemanssteeweg 200, 3084 CB Rotterdam,  
Tel. +31 (0)10 - 4167622;  
*Internetpagina:* [www.chartco.com](http://www.chartco.com) ; *e-mail:* [netherlands@chartco.com](mailto:netherlands@chartco.com)  
**Datema Rotterdam**, Galvanistraat 148, 3029 AD Rotterdam,  
Tel. +31 (0)10 - 4366188; Fax. +31 (0)10 – 4365511 ; *e-mail:* [rotterdam@datema.nl](mailto:rotterdam@datema.nl)  
**Harri Trading BV**, Van Weerden Poelmanweg 4, 3088 EB Rotterdam,  
Tel. +31 (0)10 - 4290333; Fax. +31 (0)10 - 4282324;  
*Internetpagina:* [www.harritrading.nl](http://www.harritrading.nl) ; *e-mail:* [info@harritrading.nl](mailto:info@harritrading.nl)
- Antwerpen: **Bogerd/Martin & Co.**, Oude Leeuwenrui 37, 2000 Antwerpen,  
Tel. +32 (0)32134170; Fax. +32 (0)32326167;  
*Internetpagina:* [www.martin.be](http://www.martin.be) ; *e-mail:* [sales@martin.be](mailto:sales@martin.be)
- Bremen: **"Seekarte" Kpt. A. Dammeyer**, Korffsdeich 3, D-28217 Bremen,  
Tel. +49 (0)4213032780;  
*Internetpagina:* [www.seekarte.com](http://www.seekarte.com) *e-mail:* [seekarte@seekarte.de](mailto:seekarte@seekarte.de)
- London: **Chart-Co**, Unit 4, Voltage Mollison Avenue, Enfield EN3 7XQ  
Tel. +44 (0) 1992805200 ; Fax +44 (0) 1992805410 ;  
*Internetpagina:* [www.chartco.com](http://www.chartco.com) ; *e-mail :* [sales@chartco.com](mailto:sales@chartco.com)
- St. Maarten: **Budget Marine**, P.O.Box 434; Philipsburg, Tel. 599 - 5443134; Fax 599 – 5444409  
*Internetpagina:* [www.budgetmarine.com](http://www.budgetmarine.com)

### **B-agenten:**

- Scheveningen: **Vrolijk Watersport Scheveningen**, Treilerweg 65, 2583 DB Scheveningen,  
Tel: +31 (0) 70 - 4168282, Fax: +31 (0) 70 - 3060497,  
*internetpagina:* [www.vrolijk.nl](http://www.vrolijk.nl) ; *e-mail :* [winkel@vrolijk.nl](mailto:winkel@vrolijk.nl) ;
- St Ives: **Imray Laurie Norie & Wilson Ltd**, Wych House, The Broadway, St Ives, Huntingdon,  
Cambridgeshire PE17 4BT, Tel. +44 - (0)1480 - 462114; Fax. +44 - (0)1480 – 496109  
*Internetpagina:* [www.imray.com](http://www.imray.com) ; *e-mail:* [ilnw@imray.com](mailto:ilnw@imray.com)
- Bielefeld: **Delius Klasing Verlag GMBH**, Kammerratsheide 30a, Postfach 101671, D-33609  
Bielefeld, Tel: +49 (0) 521 - 559000; Fax. +49 (0)521 - 559116;  
*internetpagina:* [www.delius-klasing.de](http://www.delius-klasing.de) ; *e-mail:* [info@delius-klasing.de](mailto:info@delius-klasing.de)

## Voorwoord

- Overeenkomstig SOLAS-bepalingen en het Scheepvaart Reglement Westerschelde dienen de officieel uitgegeven zeekaarten en boekwerken met Berichten aan Zeevarenden (BaZ) bijgewerkt te worden. Algemene richtlijnen voor het gebruik van BaZ staan beschreven in de jaarlijkse BaZ 3 in weekeditie 1, British Admiralty NP 100 (Mariner's Handbook) en NP 294 (How to keep your Admiralty Charts up-to-date).
- Berichten aan Zeevarenden hebben alleen betrekking op Nederlandse kaarten en hydrografische publicaties. Berichten van toepassing op buitenlands gebied op Nederlandse kaarten worden overgenomen van de hydrografische dienst van het betreffende land. Berichten bevatten algemene mededelingen, correcties op kaarten of boeken, voorlopige (P) of tijdelijke (T) berichten of een overzicht.
- Gegevens die ten grondslag liggen aan berichten worden waar nodig kartografisch gegeneraliseerd. De berichten zijn alleen bedoeld om de publicaties genoemd in het bericht te kunnen corrigeren.
- Posities worden vermeld in het referentiestelsel (geodetisch datum) dat overeenkomt met dat van de betrokken kaart. Het referentiestelsel is altijd op de kaart vermeld. Onjuiste interpretatie van de referentiestelsels kan leiden tot positiefouten van enkele honderden meters.
- Richtingen, peilingen, geleidelijnen en lichtsectoren worden rechtwijzend gegeven, in graden, gerekend vanuit zee.
- Diepten en hoogten worden gegeven in dezelfde eenheid en herleid tot hetzelfde referentievlak als gebruikt in de betrokken kaart.
- Nadruk van de berichten is toegestaan mits volledig, ongewijzigd en met bronvermelding.
- De Chef der Hydrografie verzoekt u dringend vermoede of nieuwe gevaren en onjuistheden in publicaties te melden.

## De Chef der Hydrografie

Van Alkemadelaan 786, 2597 BC Den Haag, Corr. Postbus 10000, 1780 CA Den Helder.

tel. +31 (0)70 3162817, fax. +31 (0)70 3162843, internetpagina: [www.hydro.nl](http://www.hydro.nl) ; e-mail ; [baz@hydro.nl](mailto:baz@hydro.nl)

## **Preface**

- *In accordance with SOLAS-regulations and the Scheepvaart Reglement Westerschelde official published nautical charts and books have to be kept corrected by means of Notices to Mariners (NL NM). General guidelines for the use of NL NM are described in the annual NL NM 3 in weekly edition 1, British Admiralty NP 100 (The Mariner's Handbook) and NP 294 (How to keep your Admiralty Charts up-to-date).*
- *Netherlands Notices to Mariners are only applicable for Netherlands nautical charts and hydrographic publications. Notices concerning foreign waters on Netherlands charts are adopted from the hydrographic service of that specific country. Notices contain general announcements, corrections for charts or books, preliminary (P) or temporary (T) notices or a summary.*
- *Data on which the notices are based are if necessary cartographically generalized. The notices are meant only to correct the publications that are stated in the notice.*
- *Positions are given in the reference system (geodetic datum) that corresponds with that of the relevant chart. The reference system is always printed on the chart. Incorrect interpretation of the reference system can lead to errors in the position of several hundreds of metres.*
- *Directions, bearings, leading lines and light sectors are true, in degrees, reckoned from seawards.*
- *Depths and heights are given in the same unit and are reduced to the same reference level as used in the relevant chart.*
- *Reprinting of the notices is allowed if complete, unchanged and with acknowledgement.*
- *The Hydrographer of the Netherlands Navy urges you strongly to report suspected or new dangers and errors in publications.*

## Hydrographer of the Netherlands Navy

Van Alkemadelaan 786, NL-2597 BC Den Haag, Corr. P.O. Box 10000, NL-1780 CA Den Helder,

tel. +31 (0)70 3162817, fax. +31 (0)70 3162843, Internetpage: [www.hydro.nl](http://www.hydro.nl) ; e-mail ; [baz@hydro.nl](mailto:baz@hydro.nl)

**Lijst met gebruikte afkortingen in de wekelijkse Berichten aan Zeevarenden.**

(P)	Preliminary: voorlopig BaZ
(T)	Temporary: tijdelijk BaZ
BSH	Bundesamt für Seeschifffahrt und Hydrographie (Duitse hydrografische dienst)
CNB	Centraal Nautisch Beheer Noordzeekanaalgebied
ECDIS	Electronic Chart Display and Information System: officieel elektronisch kaartsysteem
ED50	European Datum 1950: horizontale datum waarin posities worden uitgedrukt
ENC	Electronic Navigational Chart: officiële elektronische vectorkaart
GNA	Gemeenschappelijke Nautische Autoriteit (Westerschelde)
HBA	Havenbedrijf Amsterdam
HBR	Havenbedrijf Rotterdam
HOV	Hydrografisch Opname Vaartuig van de Dienst der Hydrografie
HP	Hydrografische Publicatie: boekwerk van de Dienst der Hydrografie
HYD	Dienst der Hydrografie (Nederlandse hydrografische dienst)
IALA	International Association of Lighthouse Authorities
IHO	International Hydrographic Organization
INT	INTERNATIONALE kaart
KW	Nederlandse Kustwacht
MAS	Maritieme Autoriteit Suriname
NAP	Normaal Amsterdams Peil
NGA	National Geospatial-Intelligence Authority (amerikaanse hydrografische dienst)
NP	Nautical Publication: boekwerk van de UKHO
NtM	Notices to Mariners
PNR	Projectnummer van de Nederlandse Dienst der Hydrografie
pos	Positie
RWS Berna WSW	Rijkswaterstaat Noord-Nederland Waddenzee
RWS CMIJ	Rijkswaterstaat Centrale Meldpost IJsselmeer
RWS DZD	Rijkswaterstaat District Noord Zee en Delta (Zeeuwse wateren m.u.v. Westerschelde)
RWS MD	Rijkswaterstaat Markeringsdienst Zee en Delta
RWS Waterkamer	Rijkswaterstaat Waterdienst Waterkamer
RWS WNZ	Rijkswaterstaat West-Nederland Zuid (Dordrecht)
SFS	Sofartsstyrelsen (Deense hydrografische dienst)
SHOM	Service Hydrographique et Oceanographique de la Marine (Franse hydrografische dienst)
SodM	Staatstoezicht op de Mijnen
UKHO	United Kingdom Hydrographic Office (Britse hydrografische dienst)
VDH	Verkeersdienst Den Helder
VH	Vlaamse Hydrografie
VHF	Very High Frequency
WGS84	World Geodetic System 1984: Coördinatenreferentiesysteem waarin GPS posities worden uitgedrukt.
WSA Emden	Wasser- und Schifffahrtsamt Emden

**List of Abbreviations used in weekly editions of NtM**

(P)	<i>Preliminary NtM</i>
(T)	<i>Temporary NtM</i>
BSH	<i>Bundesamt für Seeschifffahrt und Hydrographie (German HO)</i>
CNB	<i>Central Nautic Management North Sea Canal</i>
ECDIS	<i>Electronic Chart Display and Information System (official)</i>
ED50	<i>European Datum 1950: horizontal datum for defining a position</i>
ENC	<i>Electronic Navigational Chart</i>
GNA	<i>Common Nautic Management (Westerschelde)</i>
HBA	<i>Port of Amsterdam</i>
HBR	<i>Port of Rotterdam</i>
HOV	<i>Hydrographic Survey Vessel</i>
HO	<i>Hydrographic Office (national service)</i>
HP	<i>Hydrographic Publication of the dutch HO</i>
HYD	<i>Dutch Hydrographic Office</i>
IALA	<i>International Association of Lighthouse Authorities</i>
IHO	<i>International Hydrographic Organization</i>
INT	<i>INTERNATIONAL chart</i>
KW	<i>Dutch Coastguard</i>
MAS	<i>Maritime Authority Suriname</i>
NAP	<i>Normaal Amsterdams Peil, a vertical Dutch chart datum</i>
NGA	<i>National Geospatial-Intelligence Authority (HO of the United States)</i>
NP	<i>Nautical Publication of the UKHO</i>
NtM	<i>Notices to Mariners</i>
PNR	<i>Project number of the Dutch Hydrographic Office</i>
pos	<i>position</i>
RWS	<i>Ministry of Infrastructure and the Environment</i>
RWS Berna WSW	<i>Notices to shipping Waddenzee</i>
RWS CMIJ	<i>Notices to shipping IJsselmeer</i>
RWS DZD	<i>Notices to shipping Zeeuwse wateren (not including Westerschelde)</i>
RWS MD	<i>Service for maintenance of navigational aids</i>
RWS Waterkamer	<i>Waterway information centre</i>
RWS WNZ	<i>Notices to shipping Dordrecht</i>
SFS	<i>Sofartsstyrelsen (Danish HO)</i>
SHOM	<i>Service Hydrographique et Oceanographique de la Marine (French HO)</i>
SodM	<i>State authority on Mining</i>
UKHO	<i>United Kingdom Hydrographic Office</i>
VDH	<i>Trafficcentre Den Helder</i>
VHF	<i>Very High Frequency</i>
WGS84	<i>World Geodetic System 1984: standard coordinate system for the Earth.</i>
WSA Emden	<i>Wasser- und Schifffahrtsamt Emden</i>

## Inhoudsopgave

Kruisverwijzing / <i>Cross reference</i> .....	5
Algemene berichten / <i>General notices</i> .....	5
Opgeheven (P) en (T) berichten / <i>Cancelled (P) and (T) notices</i> .....	7
Berichten Zeekaarten / <i>Notices Nautical charts</i> .....	7
Berichten 1800 serie kaarten / <i>Notices 1800 series charts</i> .....	10
Berichten Hydrografische publicaties / <i>Notices Hydrographic publications</i> .....	13
Actuele (P) en (T) berichten / <i>Current (P) and (T) notices</i> .....	14
Cumulatieve lijst van BaZ's / <i>Cumulative list of NL NM</i> .....	19

## Kruisverwijzing / *Cross reference*

In de hoofdstukken Zeekaarten, 1800 serie kaarten en Hydrografische publicaties van dit document zijn de Berichten aan Zeevarenden gerangschikt op BaZ-nummer. Onderstaand overzicht toont deze berichten per kaartnummer en het nummer van de hydrografische publicatie.

*In the Nautical charts, 1800 series charts and Hydrographic publications sections of this document the Notices to Mariners are sorted by NL NM-number. The overview below displays these notices sorted by chart and hydrographic publication number.*

### **Zeekaarten / *Nautical Charts***

<b>Kaart / <i>Chart</i></b>	<b>BaZ / <i>NL NM</i></b>
120	*358/17
122	*359(T)/17
125	*359(T)/17
1555	356/17
2714	*357(T)/17

### **1800 serie kaarten / *1800 series charts***

<b>Kaart / <i>Chart</i></b>	<b>BaZ / <i>NL NM</i></b>
1801	*359(T)/17    *358/17
1803	*358/17
1811	*361(T)/17
1812	356/17

### **Hydrografische publicaties/ *Hydrographic publications***

<b>Publication</b>	<b>BaZ / <i>NL NM</i></b>
NIL	

### **Algemene berichten / *General notices***

**\*360/17**                      **AANKONDIGING NIEUWE ENC CELLEN.**

Op vrijdag 1 december 2017 worden de volgende nieuwe ENC's uitgegeven:

Cell:                      NL41807B  
Usageband:            Approach  
Naam:                    Volkerak, Schelde-Rijnverbinding

Cell:                      NL58073A  
Usageband:            Harbour  
Naam:                    Oude Tonge

Cell:                      NL58073B  
Usageband:            Harbour  
Naam:                    Steenbergen

Cell:                      NL58073C  
Usageband:            Harbour  
Naam:                    Benedensas

Cell:                      NL58074B  
Usageband:            Harbour  
Naam:                    Ooltgensplaat

Cell:                      NL58074C  
Usageband:            Harbour  
Naam:                    Galatheesehaven

*On Friday 1 December 2017 the following ENC cells will be released:*

*Cell:                      NL41807B  
Usageband:            Approach  
Name:                    Volkerak, Schelde-Rijnverbinding*

*Cell:                      NL58073A  
Usageband:            Harbour  
Name:                    Oude Tonge*

*Cell:                      NL58073B  
Usageband:            Harbour  
Name:                    Steenbergen*

*Cell:                      NL58073C  
Usageband:            Harbour  
Name:                    Benedensas*

*Cell:                      NL58074B  
Usageband:            Harbour  
Name:                    Ooltgensplaat*

*Cell:                      NL58074C  
Usageband:            Harbour  
Name:                    Galatheesehaven*

**Bron / Source:**            HYD; PNR 2521-2017-1.

---

## Opgeheven (P) en (T) berichten / *Cancelled (P) and (T) notices*

---

<b>Kaart / Chart</b>	<b>Int.</b>	<b>BaZ / NL NM</b>	<b>Opgeheven / Cancelled</b>
122	1472	*404(T)/16	30 nov 2017, NOORDZEE. NOORDWEST VAN SCHEVENINGEN.
125	1469	*404(T)/16	30 nov 2017, NOORDZEE. NOORDWEST VAN SCHEVENINGEN.
1801		*404(T)/16	30 nov 2017, NOORDZEE. NOORDWEST VAN SCHEVENINGEN.

## Berichten Zeekaarten / *Notices Nautical charts*

---

### **356/17** OOSTFRIESCHE GAATJE. GAATJEBOCHT. MITTELPLATE.

<b>Kaart / Chart</b>	<b>Int. / Int.</b>	<b>Vorig BaZ / Prev. NL NM</b>	<b>Uitgave / Edition</b>	<b>Itemnr. / Itemno.</b>
1555	1462	91/17	aug 2015	1
<b>1</b> Aanbrengen <i>Insert</i>			op / at	53-20,60 N 006-59,92 E

*O<sub>9</sub>*

**Bron / Source:** BSH 46/2017; PNR 2419-2017-4

---






### **\*357(T)/17** CURACAO. WILLEMSTAD. NET BUITENGAATS.

<b>Kaart / Chart</b>	<b>Int. / Int.</b>			<b>Itemnr. / Itemno.</b>
2714	n.a.			1
<b>1</b> Aanbrengen <i>Insert</i>	<b>Text:</b>	Works in progress	op / at	12-06,35 N 068-56,65 W

**Bron / Source:** HYD; PNR 2513-2017-1

---

**\*358/17****WESTERSCHELDE. BORSSELE.**

<b>Kaart / Chart</b>	<b>Int. / Int.</b>	<b>Vorig BaZ / Prev. NL NM</b>	<b>Uitgave / Edition</b>	<b>Itemnr. / Itemno.</b>
120	1479	354/17	jan 2017	1, 2, 3, 4, 5, 9
<b>1</b> Schrappen <i>Delete</i>	F9 		van / from	51-25,05 N 003-41,74 E
<b>2</b> Schrappen <i>Delete</i>	F11 		van / from	51-24,70 N 003-42,18 E
<b>3</b> Schrappen <i>Delete</i>	F13 		van / from	51-24,45 N 003-42,27 E
<b>4</b> Schrappen <i>Delete</i>	FPvT 		van / from	51-24,13 N 003-42,31 E
<b>5</b> Schrappen <i>Delete</i>	 red		van / from	51-25,11 N 003-41,87 E 51-24,71 N 003-42,33 E 51-24,45 N 003-42,38 E 51-24,12 N 003-42,42 E 51-24,13 N 003-42,31 E 51-24,45 N 003-42,27 E 51-24,70 N 003-42,18 E 51-25,05 N 003-41,74 E 51-25,11 N 003-41,87 E
<b>9</b> Schrappen <i>Delete</i>	Text: red Fietspad (see Note)		van / from	51-24,96 N 003-41,94 E

**Bron / Source:** RWS MD 418/2017; PNR 2480-2017-1.








**\*359(T)/17** NOORDZEE. NOORDWEST VAN SCHEVENINGEN.

<b>Kaart / Chart</b>	<b>Int. / Int.</b>	<b>Itemnr. / Itemno.</b>
122	1472	1, 2, 3, 4, 5, 6
125	1469	1, 2, 3, 4, 5, 6

**1** In onderstaand gebied vinden proefnemingen met zeewierteelt plaats. De proefopstelling is verankerd op de zeebodem en strekt zich uit tot het wateroppervlak. Scheepvaart wordt verzocht ruime afstand te bewaren.

*In the area stated below experiments with seaweed cultivation take place. The installation is anchored to the seabed and extends to the surface. Mariners are advised to give a wide berth.*

<b>2</b> Aanbrengen Insert		Q(6)+LFI.15s NZB-S	op / at	52-09,45 N 004-04,34 E
<b>3</b> Aanbrengen Insert		VQ NZB-N	op / at	52-09,90 N 004-04,32 E
<b>4</b> Aanbrengen Insert		Q(3)10s NZB-E	op / at	52-09,70 N 004-04,83 E
<b>5</b> Aanbrengen Insert		Q(9)15s NZB-W	op / at	52-09,69 N 004-03,64 E
<b>6</b> Aanbrengen Insert		Obstn	Zeewierboerde rij/Sea weed farm	op / at 52-09,90 N 004-04,32 E 52-09,70 N 004-04,83 E 52-09,45 N 004-04,34 E 52-09,69 N 004-03,64 E 52-09,90 N 004-04,32 E

**Bron / Source:** RWS MD 408/2017; PNR 2440-2017-1.

## Berichten 1800 serie kaarten / Notices 1800 series charts

### 356/17 OOSTFRIESCHE GAATJE. GAATJEBOCHT. MITTELPLATE.

Kaart / Chart	Int. / Int.	Vorig BaZ / Prev. NL NM	Uitgave / Edition	Itemnr. / Itemno.
1812.7	n.a.	353/17	mei 2017	1

1 Aanbrengen  
Insert op / at 53-20,60 N 006-59,92 E

*O<sub>9</sub>*

**Bron / Source:** BSH 46/2017; PNR 2419-2017-4

### \*358/17 WESTERSCHELDE. BORSSELE.

Kaart / Chart	Int. / Int.	Vorig BaZ / Prev. NL NM	Uitgave / Edition	Itemnr. / Itemno.
1801.4	n.a.	354/17	apr 2017	1, 2, 3, 4, 5, 7, 8
1803.2	n.a.	354/17	jan 2017	1, 2, 3, 4, 5, 7, 8
1803.3	n.a.	354/17	jan 2017	2, 3, 4, 6, 10

1 Schrappen  
Delete F9 van / from 51-25,05 N 003-41,74 E



2 Schrappen  
Delete F11 van / from 51-24,70 N 003-42,18 E



3 Schrappen  
Delete F13 van / from 51-24,45 N 003-42,27 E



4 Schrappen  
Delete FPvT van / from 51-24,13 N 003-42,31 E

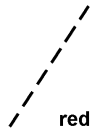


5 Schrappen  
Delete van / from 51-25,11 N 003-41,87 E  
51-24,71 N 003-42,33 E  
51-24,45 N 003-42,38 E  
51-24,12 N 003-42,42 E  
51-24,13 N 003-42,31 E  
51-24,45 N 003-42,27 E



51-24,70 N 003-42,18 E  
51-25,05 N 003-41,74 E  
51-25,11 N 003-41,87 E

**6** Schrappen  
Delete



van / from 51-25,00 N 003-42,00 E  
51-24,71 N 003-42,33 E  
51-24,45 N 003-42,38 E  
51-24,12 N 003-42,42 E  
51-24,13 N 003-42,31 E  
51-24,45 N 003-42,27 E  
51-24,70 N 003-42,18 E  
51-24,84 N 003-42,00 E

**7** Schrappen  
Delete

Text:  
red Fietspad

van / from 51-24,85 N 003-42,07 E

**8** Schrappen  
Delete

Text:  
red Zie noot 1/  
see Note 1

van / from 51-24,78 N 003-41,75 E

**10** Schrappen  
Delete

Text:  
red Fietspad  
Zie noot/see Note

van / from 51-24,60 N 003-42,60 E

**Bron / Source:** RWS MD 418/2017; PNR 2480-2017-1.

---

## **\*359(T)/17** NOORDZEE. NOORDWEST VAN SCHEVENINGEN.

**Kaart / Chart**  
1801.7

**Int. / Int.**  
n.a.

**Itemnr. / Itemno.**  
1, 2, 3, 4, 5, 6

**1** In onderstaand gebied vinden proefnemingen met zeewierteelt plaats. De proefopstelling is verankerd op de zeebodem en strekt zich uit tot het wateroppervlak. Scheepvaart wordt verzocht ruime afstand te bewaren.





*In the area stated below experiments with seaweed cultivation take place. The installation is anchored to the seabed and extends to the surface. Mariners are advised to give a wide berth.*

**2** Aanbrengen  
Insert



Q(6)+LFI.15s  
NZB-S





op / at 52-09,45 N 004-04,34 E

<b>3</b>	Aanbrengen <i>Insert</i>		VQ NZB-N	op / at	52-09,90 N 004-04,32 E
<b>4</b>	Aanbrengen <i>Insert</i>		Q(3)10s NZB-E	op / at	52-09,70 N 004-04,83 E
<b>5</b>	Aanbrengen <i>Insert</i>		Q(9)15s NZB-W	op / at	52-09,69 N 004-03,64 E
<b>6</b>	Aanbrengen <i>Insert</i>		Obstn		
			Zeewierboerde rij/Sea weed farm	op / at	52-09,90 N 004-04,32 E 52-09,70 N 004-04,83 E 52-09,45 N 004-04,34 E 52-09,69 N 004-03,64 E 52-09,90 N 004-04,32 E

**Bron / Source:** RWS MD 408/2017; PNR 2440-2017-1.

**\*361(T)/17 WADDENZEE. VOGELZAND-BURGZAND.**

<b>Kaart / Chart</b> 1811.3	<b>Int. / Int.</b> n.a.	<b>Itemnr. / Itemno.</b> 1, 2, 3, 4, 5, 6, 7, 8
--------------------------------	----------------------------	---

<b>1</b>	Schrappen <i>Delete</i>		van / from	53-02,61 N 004-57,94 E
<b>2</b>	Schrappen <i>Delete</i>		van / from	53-03,07 N 004-57,77 E
<b>3</b>	Schrappen <i>Delete</i>		van / from	53-03,40 N 004-59,49 E
<b>4</b>	Schrappen <i>Delete</i>		van / from	53-02,93 N 004-59,74 E

**5** Schrappen  
*Delete*



van / from 53-03,48 N 004-58,07 E

**6** Schrappen  
*Delete*



van / from 53-02,87 N 004-56,77 E

**7** Schrappen  
*Delete*



van / from 53-03,24 N 004-56,27 E

**8** Schrappen  
*Delete*



van / from 53-03,63 N 004-57,34 E

**Bron / Source:** RWS MD 413/2017; PNR 2462-2017-1.

---

**Berichten Hydrografische publicaties / *Notices Hydrographic publications***

---

**NIL**

---

## Actuele (P) en (T) berichten / *Current (P) and (T) notices*

<b>Kaart / Chart</b>	<b>Int.</b>	<b>BaZ / NL NM</b>	<b>Beschrijving / Description</b>
1014	1043	242(P)/14	NOORDZEE. ENGELAND. DOGGER BANK. SOUTH WEST PATCH. Offshore platformen/Ofshore platforms.
		319(P)/15	NOORDZEE. UK SECTOR. MARKHAM GAS FIELD. Ontmanteling/Decommissioning
		*233(P)/16	NOORDZEE. LOWER SCRUFF. Wrak / wreck
		326(P)/16	NOORDZEE. HORNE & WREN GAS FIELDS. Platformen verwijderen / rigs decommissioning
		*342(P)/16	NOORDZEE. DOGGER TAIL END. Obstructies waargenomen / Obstructions detected
		*410(P)/16	NOORDZEE. DOGGER TAIL END. Wrak aangetroffen / wreck detected.
		*43(P)/17	NOORDZEE. DOGGER TAIL END. Obstructies waargenomen / Obstructions detected
1035	1046	319(P)/15	NOORDZEE. UK SECTOR. MARKHAM GAS FIELD. Ontmanteling/Decommissioning
		460(P)/15	NOORDZEE. ENGELAND. THAMES FIELD. Ontmantelingswerkzaamheden/Decommissioning works
		202(P)/16	NOORDZEE. ENGELAND. GREATER GABBARD. Wind farm constructions/Aanleg windmolenpark
		326(P)/16	NOORDZEE. HORNE & WREN GAS FIELDS. Platformen verwijderen / rigs decommissioning
1037	1045	137(P)/16	NOORDZEE. NOORDELIJK VAN TSS EAST FRIESLAND. Aanbouw windmolenpark/Construction wind farm
		*163(P)/16	NOORDZEE. NORDSCHILLGRUND. Wrak aanbrengen / insert wreck.
		*314(P)/16	NOORDZEE. NORDSCHILLGRUND. Obstructies waargenomen / Obstructions detected
		*342(P)/16	NOORDZEE. DOGGER TAIL END. Obstructies waargenomen / Obstructions detected
		*410(P)/16	NOORDZEE. DOGGER TAIL END. Wrak aangetroffen / wreck detected.
		*43(P)/17	NOORDZEE. DOGGER TAIL END. Obstructies waargenomen / Obstructions detected
		*194(P)/17	NOORDZEE. DOGGER TAIL END. Wrakken / wrecks
		287(P)/17	DENEMARKEN. NOORDZEE. HORNS REV. Verboden gebied / Prohibited area
110	1473	*352(P)/17	NOORDZEE. NOORDOOST VANAF DE CLEAVERBANK. Aanbrengen wrak / Insert wreck
		*347(T)/16	NOORDZEE. OUDDORP. WESTHOOFD. Noord kardinaal uitgelegd / Cardinal buoy placed.
		140(T)/17	NOORDZEE. LODEWIJKBANK - THORNTONBANK. Verboden gebied / Prohibited area
		*345(T)/17	WESTENSCHOUWEN. KRABBENGAT. Baggerwerkzaamheden/Dredging operations
122	1472	*184(T)/16	NOORDZEE. TSS MAAS NORTH. Boeien uitgelegd / buoyage placed.
		*359(T)/17	NOORDZEE. NOORDWEST VAN SCHEVENINGEN. Zeewierboerderij/Sea weed farm
124	1471	*453(T)/16	NOORDZEEKANAAL. IJMUIDEN. ZUIDELIJK SLUISEILAND. Werk in uitvoering/Works in

<b>Kaart / Chart</b>	<b>Int.</b>	<b>BaZ / NL NM</b>	<b>Beschrijving / Description</b>
			progress
		*145(T)/17	NOORDZEEKANAAL. AMSTERDAM. RUIJTERKADE. Werkgebied ingesteld/Construction area established
125	1469	*184(T)/16	NOORDZEE. TSS MAAS NORTH. Boeien uitgelegd / buoyage placed.
		*45(T)/17	NOORDZEE. IJMUIDEN. WINDPARK Q7. Kabellegwerkzaamheden / Cable laying works.
		*359(T)/17	NOORDZEE. NOORDWEST VAN SCHEVENINGEN. Zeewierboerderij/Sea weed farm
126	1468	40(T)/15	NOORDZEE. DEN HELDER. Artillery oefeningen; Artillery exercises.
		*138(P)/16	NOORDZEE. PETTEN, RAZENDE BOL. Natuurgebieden / Nature reserve.
1457	1464	*315(T)/17	WADDENZEE. REEDE HARLINGEN. KIMSTERGAT. Kardinaal uitgelegd/Cardinal placed.
1458		*195(T)/17	WADDENZEE. ZOUTKAMPERLAAG. Blootgespoelde kabel / Exposed underwater cable.
		*347(T)/17	WADDENZEE. AMELAND. Kardinalen uitgelegd / Cardinal buoys placed
1460	1461	*171(T)/17	NOORDZEE. WESTEREEMS. Vuile gronden / Foul grounds
		204(T)/17	NOORDZEE. AANLOOP OSTEREMS. Zeemijn / Unexploded ordnance.
1546	1470	*309(T)/17	TEXEL, MOLENGAT. Aanbrengen boeien / buoys placed.
1630	1416	219(T)/15	NOORDZEE. THORNTONBANK. Hoogspanningskabel/Power cable
		202(P)/16	NOORDZEE. ENGELAND. GREATER GABBARD. Wind farm constructions/Aanleg windmolenpark
		140(T)/17	NOORDZEE. LODEWIJKBANK - THORNTONBANK. Verboden gebied / Prohibited area
		306(T)/17	BELGIE. GOOTEBANK Kabellegwerkzaamheden/Cable laying operations
1631	1418	*294(T)/16	NOORDZEE. TEA KETTLE HOLE. Test Platform/Test Platform
		326(P)/16	NOORDZEE. HORNE & WREN GAS FIELDS. Platformen verwijderen / rigs decommissioning
1632	1420	319(P)/15	NOORDZEE. UK SECTOR. MARKHAM GAS FIELD. Ontmanteling/Decommissioning
		*291(P)/16	NOORDZEE. WEST OF TSS NORTH FRIESLAND. Obstructies/Obstructions
		*294(T)/16	NOORDZEE. TEA KETTLE HOLE. Test Platform/Test Platform
		*408(P)/16	NOORDZEE. TSS NORTH FRIESLAND. Obstructies waargenomen / Obstructions detected
		*121(P)/17	NOORDZEE. TSS WEST FRIESLAND. Pijpleiding werkzaamheden / Pipeline operations
		346(T)/17	NOORDZEE. UK SECTOR. MARKHAMS HOLE. Meetboei / Measuring equipment
		*352(P)/17	NOORDZEE. NOORDOOST VANAF DE CLEAVERBANK. Aanbrengen wrak / Insert wreck
1633	1417	*408(P)/16	NOORDZEE. TSS NORTH FRIESLAND. Obstructies waargenomen / Obstructions detected
		*281(P)/17	NOORDZEE. TSS TERSCHELLING-GERMAN BIGHT. Obstructies waargenomen/Obstructions detected
2017		338(T)/13	GUYANA. DEMERARA RIVER. Licht gedooft /

<b>Kaart / Chart</b>	<b>Int.</b>	<b>BaZ / NL NM</b>	<b>Beschrijving / Description</b>
207	1465	297(T)/17	Light obscured
		*466(T)/15	SURINAME. ATLANTISCHE OCEAAN. ROTTERDAM. OUDE MAAS. BOTLEKBRUG. Betonning uitgelegd/Buoyage placed
		*197(T)/16	ROTTERDAM. SCHEUR. Lichtopstand aangevaren / Light structure damaged.
		*368(T)/16	ROTTERDAM. NIEUWE WATERWEG. ORANJEKANAAL. Boei uitgelegd / buoy placed.
		*247(T)/17	ROTTERDAM. ARIANEHAVEN - ALEXIAHAVEN. Baggerwerkzaamheden/Dredging operations
208	1466	*274(T)/17	ROTTERDAM. NIEUWE WATERWEG. HARTELKANAAL. Proefsluiting kering/Test closing surge barrier
		*466(T)/15	ROTTERDAM. OUDE MAAS. BOTLEKBRUG. Betonning uitgelegd/Buoyage placed
209	1467	*508(T)/15	ROTTERDAM. NIEUWE MAAS. MAASKADE. Betonning uitgelegd/Buoyage placed
2110		*83(T)/16	DORDTSCHE KIL. Betonning uitgelegd/buoys placed.
2714		329(P)/17	CARIBBEAN SEA. ANGUILLA. Verondiepingen/Shoals
		333(T)/17	ST BARTHELEMY. GUSTAVIA. Onbetrouwbaar licht/Unreliable light
2716		*357(T)/17	CURACAO. WILLEMSTAD. NET BUITENGAATS. Werk in uitvoering / Works in Progress
1801		*318(T)/16	ST MAARTEN. PHILIPSBURG. GROOT BAAI. Werk in uitvoering/Works in progress
		*294(T)/17	SINT MAARTEN. PHILIPSBURG. SIMPSON BAY. OYSTERPOND Schade orkaan Irma/damage hurricane Irma
1807		40(T)/15	NOORDZEE. DEN HELDER. Artillery oefeningen; Artillery exercises.
		219(T)/15	NOORDZEE. THORNTONBANK. Hoogspanningskabel/Power cable
		*184(T)/16	NOORDZEE. TSS MAAS NORTH. Boeien uitgelegd / buoyage placed.
		*347(T)/16	NOORDZEE. OUDDORP. WESTHOOFD. Noord kardinaal uitgelegd / Cardinal buoy placed.
		*45(T)/17	NOORDZEE. IJMUIDEN. WINDPARK Q7. Kabellegwerkzaamheden / Cable laying works.
		55(T)/17	NADERING WESTERSCHELDE.SCHEUR. Explosief / Unexploded ordnance.
		285(T)/17	BELGIE. HAVEN ZEEBRUGGE. BRITANNIADOK. Werkzaamheden/Works in progress
		303(T)/17	NOORDZEE. BELGIE. HAVEN BLANKENBERGE. Ondiepte/Shoal
		306(T)/17	BELGIE. GOOTEBANK Kabellegwerkzaamheden/Cable laying operations
		*309(T)/17	TEXEL, MOLENGAT. Aanbrengen boeien / buoys placed.
		334(T)/17	BELGIE. HAVEN OOSTENDE. Licht gedoofd/ Light unlit
		*345(T)/17	WESTENSCHOUWEN. KRABBENGAT. Baggerwerkzaamheden/Dredging operations
		*359(T)/17	NOORDZEE. NOORDWEST VAN SCHEVENINGEN. Zeewierboerderij/Sea weed farm
1807		*83(T)/16	DORDTSCHE KIL. Betonning uitgelegd/buoys placed.
1809		*466(T)/15	ROTTERDAM. OUDE MAAS. BOTLEKBRUG.



<b>Kaart / Chart</b>	<b>Int.</b>	<b>BaZ / NL NM</b>	<b>Beschrijving / Description</b>
		*508(T)/15	Betonning uitgelegd/Buoyage placed ROTTERDAM. NIEUWE MAAS. MAASKADE.
		*83(T)/16	Betonning uitgelegd/Buoyage placed DORDTSCHE KIL. Betonning uitgelegd/buoys placed.
		*197(T)/16	ROTTERDAM. SCHEUR. Lichtopstand aangevaren / Light structure damaged.
		*368(T)/16	ROTTERDAM. NIEUWE WATERWEG. ORANJEKANAAL. Boei uitgelegd / buoy placed.
		*247(T)/17	ROTTERDAM. ARIANEHAVEN - ALEXIAHAVEN. Baggerwerkzaamheden/Dredging operations
		*274(T)/17	ROTTERDAM. NIEUWE WATERWEG. HARTELKANAAL. Proefsluiting kering/Test closing surge barrier
1810		*141(T)/13	IJSSELMEER. RAMSDIEP. Verondieping / Shoal
		*110(T)/14	IJSSELMEER. RAMSDIEP. Verondieping/ Shoal
		*294(T)/14	IJSSELMEER. URKERHOEK. Verplaatsing boei/Moved buoy
		*374(T)/15	IJSSELMEER. MUIDERGEUL. Verondieping/Shoal
		*88(T)/16	RANDMEREN. DRONTERMEER. REVE. Werkzaamheden/works in progress.
		*358(T)/16	IJSSELMEER. FLEVOLAND. FLEVOCENTRALE. Werkgebied uitgelegd / Restricted area established
		*453(T)/16	NOORDZEEKANAAL. IJMUIDEN. ZUIDELIJK SLUISEILAND. Werk in uitvoering/Works in progress
		*136(T)/17	MARKERMEER. HOORNSCHE HOP. Ponton / Pontoon
		*145(T)/17	NOORDZEEKANAAL. AMSTERDAM. RUIJTERKADE. Werkgebied ingesteld/Construction area established
		*313(T)/17	RANDMEREN. WOLDERWIJD. Baggerwerkzaamheden / Dredging operations
		*323(T)/17	IJSSELMEER. VAL VAN URK. Werk in uitvoering/Works in progress
		*349(T)/17	MARKERMEER. Verlegging DW geul/DW fairway moved.
		*351(T)/17	IJSSELMEER. BREEZANDDIJK. Schietoefeningen / Gunnery exercises.
1811		40(T)/15	NOORDZEE. DEN HELDER. Artillery oefeningen; Artillery exercises.
		*204(T)/16	WADDENZEE. VLIELAND. VLIESLOOT. Boei uitgelegd/Buoy placed
		*261(T)/17	WADDENZEE. TERSCHELLING. OOSTEROM. Cardinale sparren / cardinal buoys.
		*309(T)/17	TEXEL, MOLENGAT. Aanbrengen boeien / buoys placed.
		*315(T)/17	WADDENZEE. REEDE HARLINGEN. KIMSTERGAT. Kardinaal uitgelegd/Cardinal placed.
		*328(T)/17	WADDENZEE. AMELAND. Baken uitgelegd/Beacon placed
		*342(T)/17	WADDENZEE. ZUID MEEP. Schrappen betonning / Delete buoyage
		*343(T)/17	WADDENZEE. WESTGAT AMELAND. Betonning gewijzigd / Buoyage changed
		*344(T)/17	WADDENZEE. MALZWIN. Betonning opgenomen/Buoyage removed
		*347(T)/17	WADDENZEE. AMELAND. Kardinalen uitgelegd / Cardinal buoys placed

<b>Kaart / Chart Int.</b>	<b>BaZ / NL NM</b>	<b>Beschrijving / Description</b>
1812	*361(T)/17	WADDENZEE. VOGELZAND-BURGZAND. betonning opgenomen / buoyage removed.
	*149(T)/17	WADDENZEE. MARNEWAARD. Schietoefeningen/Firing exercises
	*171(T)/17	NOORDZEE. WESTEREEMS. Vuile gronden / Foul grounds
	*195(T)/17	WADDENZEE. ZOUTKAMPERLAAG. Blootgespoelde kabel / Exposed underwater cable.
	204(T)/17	NOORDZEE. AANLOOP OSTEREMS. Zeemijn / Unexploded ordnance.
	*343(T)/17	WADDENZEE. WESTGAT AMELAND. Betonning gewijzigd / Buoyage changed

## Cumulatieve lijst van BaZ's / Cumulative list of NL NM

Overzicht van berichten die van toepassing zijn op de kaarten sinds de laatste uitgave van de nieuwe kaart of de hernieuwde uitgave. Tijdelijke en voorlopige berichten zijn niet opgenomen in deze lijst.

N.B. Berichten ouder dan 1990 zijn niet in deze lijst opgenomen.

*List of notices which affect the charts since the last new chart or new edition is published.*

*Temporary and Preliminary notices are not included in this list.*

*N.B. Notices before 1990 are not included in this list.*

<b>Kaart / Chart</b>	<b>Editie / Edition</b>	<b>BaZ / NL NM</b>				
<b>1014</b>	jun 2017	*177/17	*185/17	235/17		
<b>1035</b>	apr 2017	*135/17 *185/17	*150/17 245/17	159/17 251/17	*176/17	*181/17
<b>1037</b>	Apr 2015	*208/15 *266/15 333/15 *384/15 453/15 494/15 539/15 143/16 246/16 348/16 *462/16 201/17 332/17	215/15 275/15 *362/15 388/15 454/15 495/15 542/15 *169/16 248/16 *364/16 69/17 221/17 *337/17	217/15 *298/15 364/15 *399/15 *455/15 *499/15 44/16 205/16 *251/16 365/16 *122/17 *258/17	220/15 *315/15 370/15 *437/15 476/15 511/15 *51/16 *208/16 285/16 *407/16 156/17 259/17	*256/15 *317/15 *371/15 449/15 493/15 534/15 *121/16 *214/16 308/16 425/16 157/17 *317/17
<b>110</b>	apr 2017	*124/17 *191/17	*176/17 *300/17	*178/17 *321/17	*181/17	*190/17
<b>114</b>	jan 2017	*53/17	242/17			
<b>116</b>	jan 2017	*53/17 *241/17	*73/17 *263/17	*169/17 *321/17	*179/17 *348/17	*238/17 *354/17
<b>120</b>	jan 2017	*53/17 *173/17 *358/17	*73/17 *238/17	*97/17 *256/17	*127/17 *348/17	*130/17 *354/17
<b>122</b>	jan 2016	*63/16 *217/16 *386/16 *176/17 *265/17	*79/16 *243/16 *429/16 *180/17	*166/16 *343/16 *92/17 *190/17	*180/16 *355/16 *95/17 *203/17	*189/16 *362/16 *116/17 *240/17
<b>124</b>	nov 2015	*477/15 *74/17 *319/17	*194/16 *102/17	*331/16 *292/17	*356/16 *298/17	*452/16 *302/17
<b>125</b>	Jun 2013	*239/13 *373/13 *174/14	*289/13 *399/13 *196/14	*319/13 *528/13 *253/14	*339/13 *84/14 *258/14	*356/13 *105/14 *415/14

		*55/15	*87/15	*401/15	*468/15	*473/15
		*70/16	*164/16	*166/16	*189/16	*270/16
		*296/16	*354/16	*362/16	*452/16	*74/17
		*94/17	*102/17	*292/17		
<b>126</b>	Jun 2013	*239/13	*349/13	*352/13	*373/13	*379/13
		*528/13	*84/14	*181/14	*221/14	*226/14
		*271/14	*379/14	*115/15	*163/15	*369/15
		*417/15	*509/15	*532/15	*535/15	*70/16
		*108/16	*173/16	*292/16	*310/16	*335/16
		*374/16	*375/16	*457/16	*152/17	*214/17
		320/17	*324/17			
<b>1353</b>	Jan 2017	*35/17	*40/17	*41/17	42/17	47/17
		69/17	*96/17	156/17	157/17	186/17
		*192/17	201/17	*209/17	*214/17	219/17
		221/17	*222/17	*248/17	249/17	*252/17
		259/17	260/17	288/17	*317/17	*337/17
<b>1457</b>	Oct 2017	*314/17				
<b>1458</b>	sep 2015	*410/15	*506/15	*517/15	*108/16	*264/16
		*374/16	*376/16	*50/17	*60/17	*158/17
		*214/17				
<b>1460</b>	mrt 2016	*125/16	*130/16	136/16	*141/16	145/16
		206/16	228/16	273/16	*288/16	*293/16
		332/16	333/16	350/16	352/16	90/17
		91/17	154/17	*158/17	*174/17	211/17
		*214/17	260/17	312/17	*337/17	
<b>1546</b>	apr 2015	*177/15	*480/15	*99/16	*108/16	*310/16
		*335/16	*374/16	*375/16	*396/16	*457/16
		*100/17	*152/17	*214/17	*316/17	
<b>1555</b>	aug 2015	*346/15	*359/15	*409/15	*441/15	*492/15
		71/16	*130/16	182/16	203/16	273/16
		*322/16	334/16	350/16	352/16	91/17
		356/17				
<b>1630</b>	apr 2017	*124/17	*176/17	*178/17	*181/17	*190/17
		216/17	224/17	228/17	*240/17	*265/17
		286/17	*291/17	295/17	*300/17	
<b>1631</b>	Jun 2013	*267/13	*339/13	*352/13	*354/13	*366/13
		*373/13	*379/13	*385/13	*399/13	458/13
		*528/13	*61/14	*70/14	*72/14	74/14
		*84/14	*174/14	*181/14	*196/14	*221/14
		*226/14	*253/14	*303/14	*328/14	*349/14
		*379/14	405/14	*415/14	426/14	*55/15
		*115/15	*163/15	*367/15	*369/15	*401/15
		*402/15	*405/15	*417/15	*421/15	*429/15
		*473/15	*483/15	*509/15	*532/15	*535/15
		*70/16	*73/16	*81/16	*164/16	*166/16
		*173/16	*244/16	*270/16	*292/16	*296/16
		*310/16	*324/16	*335/16	*374/16	*375/16
		*391/16	*395/16	*441/16	*117/17	133/17
		*150/17	*152/17	*205/17	*214/17	*223/17
		245/17	*310/17	320/17	*324/17	

<b>1632</b>	Apr 2015	*181/15	*185/15	*200/15	*202/15	247/15
		*266/15	*291/15	*298/15	*371/15	*384/15
		*417/15	*429/15	*509/15	*108/16	*210/16
		*260/16	*292/16	*374/16	133/17	*152/17
		*185/17	*214/17	320/17		
<b>1633</b>	Sep 2017	*293/17	312/17	320/17	*337/17	
<b>1970</b>	jun 2017	*177/17	*214/17	*246/17	276/17	296/17
		*326/17				
<b>2014</b>	Jul 1990	96/92	370/92	404/93	426/93	415/98
		513/98	124/00	*70/02	51/03	352/03
		*531/03	*331/04	*420/05	*383/08	*398/08
		262/09	88/11	106/11	147/11	*243/12
		62/14	122/15	*272/15	48/16	*123/17
<b>2017</b>	Jan 1971	114/90	460/90	96/92	370/92	415/98
		136/01	*70/02	51/03	190/05	*420/05
		56/06	57/06	*366/06	117/07	224/07
		456/07	603/07	284/08	*383/08	*398/08
		81/09	314/09	487/09	265/10	407/10
		*559/10	*586/10	88/11	106/11	305/11
		449/11	*243/12	*303/12	*221/13	*227/13
		316/13	406/13	437/13	450/13	62/14
		366/14	122/15	171/15	*272/15	316/16
<b>2020</b>	okt 2016	*378/16	*107/17	168/17	212/17	
<b>2023</b>	Sep 1987	53/90	*545/90	*64/94	*250/94	*01/95
		*307/96	480/96	*386/98	*118/99	*119/99
		*512/00	203/01	511/01	143/02	137/03
		430/04	137/05	56/07	71/07	491/07
		512/07	100/08	*187/08	70/09	*93/10
		*99/10	*253/10	421/11	53/12	463/12
		570/12	*59/13	280/13	108/14	145/14
		157/15	268/15	42/16	60/16	72/16
		306/16	*409/16	427/16	440/16	165/17
<b>207</b>	aug 2015	*345/15	*357/15	*426/15	*430/15	*432/15
		*482/15	*515/15	*59/16	*67/16	*68/16
		*102/16	*142/16	*213/16	*240/16	*243/16
		*269/16	*343/16	*361/16	*388/16	*51/17
		*116/17	*217/17	*325/17	*339/17	
<b>208</b>	sep 2015	*379/15	*430/15	*59/16	*305/16	*134/17
		*217/17	*225/17	*339/17		
<b>209</b>	sep 2015	*397/15	*425/15	*485/15	*36/17	*162/17
<b>2110</b>	jun 2012	*247/13	276/13	346/13	363/13	138/14
		*164/14	*276/14	344/14	*91/15	*107/15
		428/15	*131/16	195/16	321/16	46/17
		*107/17	153/17	168/17	212/17	230/17
		330/17				

<b>2211</b>	Dec 2010	260/14	268/15	*256/16		
<b>2212</b>	Oct 2000	*556/00 *93/10 *441/13	177/03 *253/10	*451/03 *378/10	*206/09 *380/11	*297/09 *59/13
<b>2213</b>	Nov 2002	*452/09	*93/10	*253/10		
<b>2218</b>	Jun 2005	*528/15				
<b>2228</b>	Jul 1991	*115/17				
<b>2714</b>	Mar 2001	539/01 *341/13	*571/04	*192/08	*452/09	*458/09
<b>2715</b>	Feb 2011	*256/16				
<b>2716</b>	Dec 2009	*39/10 127/11 *158/13 *131/16	*459/10 *151/11 *164/14 *185/16	*469/10 *207/11 *170/14 *317/16	*487/10 *193/12 *276/14 *329/16	103/11 *209/12 533/15 46/17
<b>HP8</b>	jun 2017	*177/17	*246/17			
<b>1801</b>	apr 2017	*135/17 *181/17 *238/17 *263/17 *300/17 *321/17 *354/17	*146/17 *189/17 *241/17 271/17 304/17 322/17 *358/17	*169/17 *190/17 243/17 *275/17 307/17 331/17	*176/17 *191/17 244/17 282/17 *308/17 338/17	*178/17 228/17 *257/17 *292/17 *316/17 *348/17
<b>1803</b>	jan 2017	*57/17 *130/17 *179/17 *327/17	*73/17 *137/17 *238/17 *348/17	*97/17 *146/17 *241/17 *354/17	111/17 *169/17 *256/17 *358/17	*127/17 *173/17 *263/17
<b>1805</b>	Mrt 2012	*156/12 *467/12 *126/14 *77/15 *152/15 *233/15 *44/17 *264/17	*188/12 *528/12 *142/14 *102/15 *155/15 *341/15 *108/17 *277/17	*217/12 *296/13 *143/14 *143/15 *192/15 *350/15 *118/17 301/17	*389/12 *460/13 *222/14 *146/15 *198/15 *106/16 *197/17	*446/12 *99/14 *56/15 *148/15 *223/15 *175/16 *250/17
<b>1807</b>	Mrt 2012	*156/12 *295/13 *392/14 *37/16 *162/17	*159/12 *100/14 *130/15 *309/16 *198/17	*322/12 *139/14 *237/15 *411/16 *229/17	*528/12 *159/14 *302/15 *36/17 *327/17	*84/13 *248/14 *425/15 *137/17
<b>1809</b>	jan 2016	*518/15 *102/16 *305/16 *405/16 *162/17	*519/15 *142/16 *339/16 *411/16 *217/17	*59/16 *153/16 *343/16 *36/17 *225/17	*67/16 *213/16 *361/16 *51/17 *325/17	*68/16 *240/16 *388/16 *134/17 *339/17

<b>1810</b>	jun 2016	*237/16	*253/16	*272/16	*281/16	*313/16
		*323/16	*331/16	*336/16	*337/16	*356/16
		*399/16	*406/16	*414/16	*421/16	*444/16
		*452/16	*63/17	*74/17	*79/17	*84/17
		*85/17	*102/17	*144/17	*187/17	*188/17
		*200/17	*207/17	*226/17	*236/17	*237/17
		*269/17	*272/17	*292/17	*298/17	*341/17
<b>1811</b>	mei 2017	*193/17	*202/17	*208/17	*215/17	*218/17
		*262/17	*266/17	311/17	*316/17	*324/17
		*340/17				
<b>1812</b>	mei 2017	*199/17	*206/17	*210/17	211/17	*213/17
		*239/17	*255/17	260/17	*266/17	*267/17
		*270/17	*278/17	*279/17	312/17	*337/17
		*340/17	353/17	356/17		