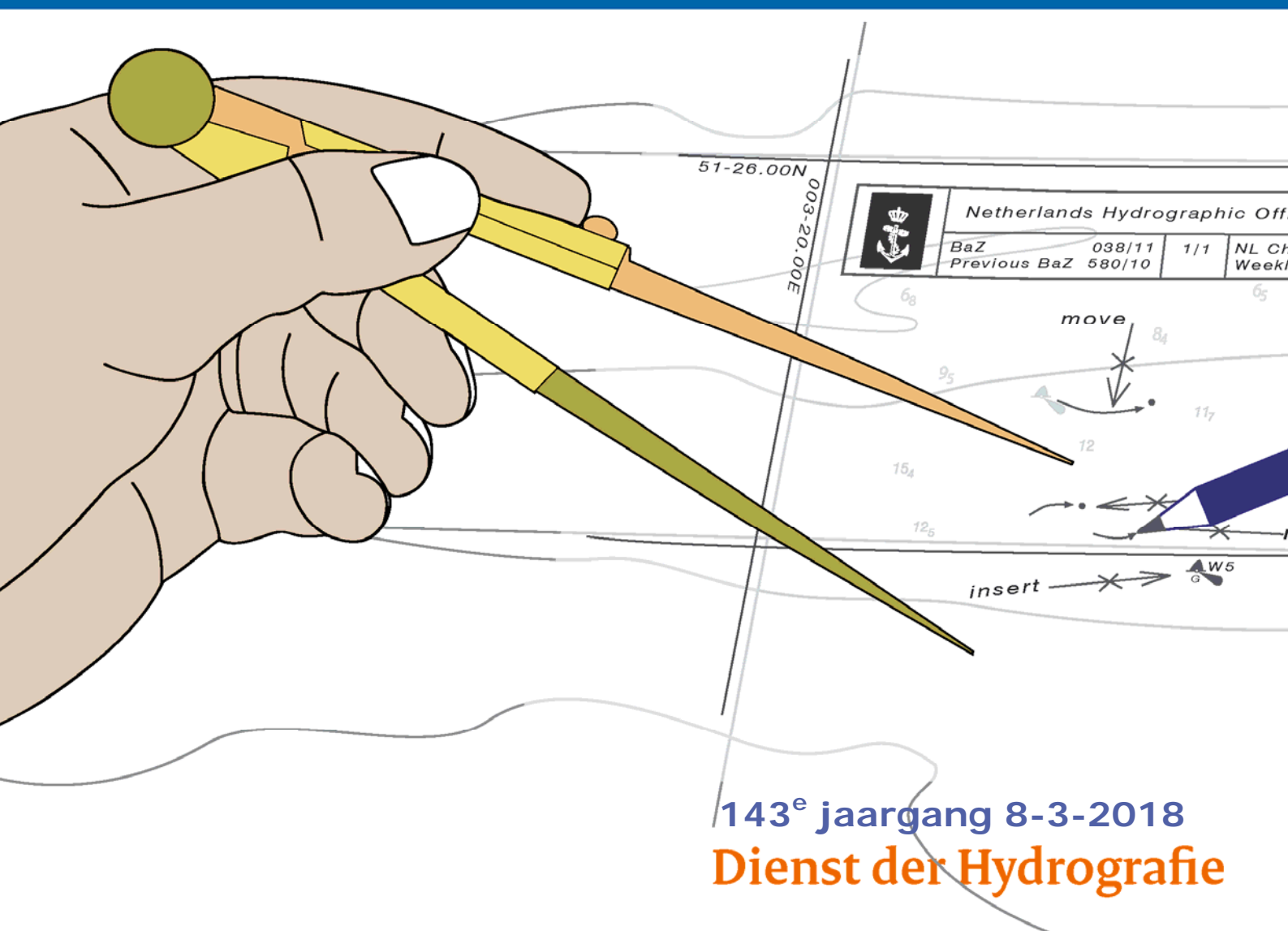




Koninklijke Marine

BaZ | 2018

10 | BAZ 101-104
Berichten aan Zeevarenden
Netherlands Notice to Mariners



143^e jaargang 8-3-2018
Dienst der Hydrografie

Erkende verkoopagenten van Nederlandse Hydrografische publicaties (Resellers licenced to distribute Netherlands Nautical Publications)

De Berichten aan Zeevarenden (BaZ) verschijnen wekelijks en zijn te verkrijgen:

- als printversie (PDF) via internet

<http://www.defensie.nl/onderwerpen/berichten-aan-zeevarenden/inhoud/weekedities>

- via de Database <http://www.defensie.nl/onderwerpen/berichten-aan-zeevarenden/inhoud/database>

- als boekje (tegen betaling) bij een aantal A-agenten.

- de catalogus vindt u op

<https://www.defensie.nl/onderwerpen/hydrografie/downloads/publicaties/2017/12/19/catalogus-hp7>

A-agenten: (bijgewerkte kaarten)

- Gorinchem: **Datema Amsterdam**, Eind 15, 4201 CP Gorinchem,
Tel +31 (0)183 - 712050; Fax. +31 (0)20 – 4279566;
Internetpagina: www.datema-amsterdam.nl ; e-mail: datema-amsterdam@planet.nl
- Amsterdam: **L.J. Harri BV**, Prins Hendrikkade 94/95 "Schreierstoren", 1012 AE Amsterdam,
Tel. +31 (0)20 - 6248052; Fax. +31 (0)20 - 6258086;
Internetpagina: www.ljharri.nl ; e-mail: ljharri@xs4all.nl
- Delfzijl: **Datema Delfzijl BV**, Zeesluizen 8, 9936 HX Delfzijl,
Tel. +31 (0)596 - 635252; Fax. +31 (0)596 - 615245;
Internetpagina: www.datema.nl ; e-mail: sales@datema.nl
- Uithuizermeeden: **Nautical Centre**, Heuvelderij 7, 9982 TX Uithuizermeeden.
Tel: +31 (0)596 - 634870; Fax: +31 (0) 596 - 634827
Internetpagina: www.nauticalcentre.com ; e-mail: info@nauticalcentre.com
- Rotterdam: **ChartCo Nederland B.V.**, Driemanssteeweg 200, 3084 CB Rotterdam,
Tel. +31 (0)10 - 4167622;
Internetpagina: www.chartco.com ; e-mail: netherlands@chartco.com
Datema Rotterdam, Galvanistraat 148, 3029 AD Rotterdam,
Tel. +31 (0)10 - 4366188; Fax. +31 (0)10 – 4365511 ; e-mail: rotterdam@datema.nl
Harri Trading BV, Van Weerden Poelmanweg 4, 3088 EB Rotterdam,
Tel. +31 (0)10 - 4290333; Fax. +31 (0)10 - 4282324;
Internetpagina: www.harritrading.nl ; e-mail: info@harritrading.nl
- Antwerpen: **Bogerd/Martin & Co.**, Oude Leeuwenrui 37, 2000 Antwerpen,
Tel. +32 (0)32134170; Fax. +32 (0)32326167;
Internetpagina: www.martin.be ; e-mail: sales@martin.be
- Bremen: **"Seekarte" Kpt. A. Dammeyer**, Korffsdeich 3, D-28217 Bremen,
Tel. +49 (0)4213032780;
Internetpagina: www.seekarte.com e-mail: seekarte@seekarte.de
- London: **Chart-Co**, Unit 4, Voltage Mollison Avenue, Enfield EN3 7XQ
Tel. +44 (0) 1992805200 ; Fax +44 (0) 1992805410 ;
Internetpagina: www.chartco.com ; e-mail : sales@chartco.com
- St. Maarten: **Budget Marine**, P.O.Box 434; Philipsburg, Tel. 599 - 5443134; Fax 599 – 5444409
Internetpagina: www.budgetmarine.com

B-agenten:

- Scheveningen: **Vrolijk Watersport Scheveningen**, Treilerweg 65, 2583 DB Scheveningen,
Tel: +31 (0) 70 - 4168282, Fax: +31 (0) 70 - 3060497,
internetpagina: www.vrolijk.nl ; e-mail : winkel@vrolijk.nl ;
- St Ives: **Imray Laurie Norie & Wilson Ltd**, Wych House, The Broadway, St Ives, Huntingdon,
Cambridgeshire PE17 4BT, Tel. +44 - (0)1480 - 462114; Fax. +44 - (0)1480 – 496109
Internetpagina: www.imray.com ; e-mail: ilnw@imray.com
- Bielefeld: **Delius Klasing Verlag GMBH**, Kammerratsheide 30a, Postfach 101671, D-33609
Bielefeld, Tel: +49 (0) 521 - 559000; Fax. +49 (0)521 - 559116;
internetpagina: www.delius-klasing.de ; e-mail: info@delius-klasing.de

Voorwoord

- Overeenkomstig SOLAS-bepalingen en het Scheepvaart Reglement Westerschelde dienen de officieel uitgegeven zeekaarten en boekwerken met Berichten aan Zeevarenden (BaZ) bijgewerkt te worden. Algemene richtlijnen voor het gebruik van BaZ staan beschreven in de jaarlijkse BaZ 3 in weekeditie 1, British Admiralty NP 100 (Mariner's Handbook) en NP 294 (How to keep your Admiralty Charts up-to-date).
- Berichten aan Zeevarenden hebben alleen betrekking op Nederlandse kaarten en hydrografische publicaties. Berichten van toepassing op buitenlands gebied op Nederlandse kaarten worden overgenomen van de hydrografische dienst van het betreffende land. Berichten bevatten algemene mededelingen, correcties op kaarten of boeken, voorlopige (P) of tijdelijke (T) berichten of een overzicht.
- Gegevens die ten grondslag liggen aan berichten worden waar nodig kartografisch gegeneraliseerd. De berichten zijn alleen bedoeld om de publicaties genoemd in het bericht te kunnen corrigeren.
- Posities worden vermeld in het referentiestelsel (geodetisch datum) dat overeenkomt met dat van de betrokken kaart. Het referentiestelsel is altijd op de kaart vermeld. Onjuiste interpretatie van de referentiestelsels kan leiden tot positiefouten van enkele honderden meters.
- Richtingen, peilingen, geleidelijnen en lichtsectoren worden rechtwijzend gegeven, in graden, gerekend vanuit zee.
- Diepten en hoogten worden gegeven in dezelfde eenheid en herleid tot hetzelfde referentievlak als gebruikt in de betrokken kaart.
- Nadruk van de berichten is toegestaan mits volledig, ongewijzigd en met bronvermelding.
- De Chef der Hydrografie verzoekt u dringend vermoede of nieuwe gevaren en onjuistheden in publicaties te melden.

De Chef der Hydrografie

Van Alkemadelaan 786, 2597 BC Den Haag, Corr. Postbus 10000, 1780 CA Den Helder.

tel. +31 (0)70 3162817, fax. +31 (0)70 3162843, internetpagina: www.hydro.nl ; e-mail ; baz@hydro.nl

Preface

- *In accordance with SOLAS-regulations and the Scheepvaart Reglement Westerschelde official published nautical charts and books have to be kept corrected by means of Notices to Mariners (NL NM). General guidelines for the use of NL NM are described in the annual NL NM 3 in weekly edition 1, British Admiralty NP 100 (The Mariner's Handbook) and NP 294 (How to keep your Admiralty Charts up-to-date).*
- *Netherlands Notices to Mariners are only applicable for Netherlands nautical charts and hydrographic publications. Notices concerning foreign waters on Netherlands charts are adopted from the hydrographic service of that specific country. Notices contain general announcements, corrections for charts or books, preliminary (P) or temporary (T) notices or a summary.*
- *Data on which the notices are based are if necessary cartographically generalized. The notices are meant only to correct the publications that are stated in the notice.*
- *Positions are given in the reference system (geodetic datum) that corresponds with that of the relevant chart. The reference system is always printed on the chart. Incorrect interpretation of the reference system can lead to errors in the position of several hundreds of metres.*
- *Directions, bearings, leading lines and light sectors are true, in degrees, reckoned from seawards.*
- *Depths and heights are given in the same unit and are reduced to the same reference level as used in the relevant chart.*
- *Reprinting of the notices is allowed if complete, unchanged and with acknowledgement.*
- *The Hydrographer of the Netherlands Navy urges you strongly to report suspected or new dangers and errors in publications.*

Hydrographer of the Netherlands Navy

Van Alkemadelaan 786, NL-2597 BC Den Haag, Corr. P.O. Box 10000, NL-1780 CA Den Helder,

tel. +31 (0)70 3162817, fax. +31 (0)70 3162843, Internetpage: www.hydro.nl ; e-mail ; baz@hydro.nl

Lijst met gebruikte afkortingen in de wekelijkse Berichten aan Zeevarenden.

| | |
|----------------|---|
| (P) | Preliminary: voorlopig BaZ |
| (T) | Temporary: tijdelijk BaZ |
| BSH | Bundesamt für Seeschifffahrt und Hydrographie (Duitse hydrografische dienst) |
| CNB | Centraal Nautisch Beheer Noordzeekanaalgebied |
| ECDIS | Electronic Chart Display and Information System: officieel elektronisch kaartsysteem |
| ED50 | European Datum 1950: horizontale datum waarin posities worden uitgedrukt |
| ENC | Electronic Navigational Chart: officiële elektronische vectorkaart |
| GNA | Gemeenschappelijke Nautische Autoriteit (Westerschelde) |
| HBA | Havenbedrijf Amsterdam |
| HBR | Havenbedrijf Rotterdam |
| HOV | Hydrografisch Opname Vaartuig van de Dienst der Hydrografie |
| HP | Hydrografische Publicatie: boekwerk van de Dienst der Hydrografie |
| HYD | Dienst der Hydrografie (Nederlandse hydrografische dienst) |
| IALA | International Association of Lighthouse Authorities |
| IHO | International Hydrographic Organization |
| INT | INTERNATIONALE kaart |
| KW | Nederlandse Kustwacht |
| MAS | Maritieme Autoriteit Suriname |
| NAP | Normaal Amsterdams Peil |
| NGA | National Geospatial-Intelligence Authority (amerikaanse hydrografische dienst) |
| NP | Nautical Publication: boekwerk van de UKHO |
| NtM | Notices to Mariners |
| PNR | Projectnummer van de Nederlandse Dienst der Hydrografie |
| pos | Positie |
| RWS Berna WSW | Rijkswaterstaat Noord-Nederland Waddenzee |
| RWS CMIJ | Rijkswaterstaat Centrale Meldpost IJsselmeer |
| RWS DZD | Rijkswaterstaat District Noord Zee en Delta (Zeeuwse wateren m.u.v. Westerschelde) |
| RWS MD | Rijkswaterstaat Markeringsdienst Zee en Delta |
| RWS Waterkamer | Rijkswaterstaat Waterdienst Waterkamer |
| RWS WNZ | Rijkswaterstaat West-Nederland Zuid (Dordrecht) |
| SFS | Sofartsstyrelsen (Deense hydrografische dienst) |
| SHOM | Service Hydrographique et Oceanographique de la Marine (Franse hydrografische dienst) |
| SodM | Staatstoezicht op de Mijnen |
| UKHO | United Kingdom Hydrographic Office (Britse hydrografische dienst) |
| VDH | Verkeersdienst Den Helder |
| VH | Vlaamse Hydrografie |
| VHF | Very High Frequency |
| WGS84 | World Geodetic System 1984: Coördinatenreferentiesysteem waarin GPS posities worden uitgedrukt. |
| WSA Emden | Wasser- und Schifffahrtsamt Emden |

List of Abbreviations used in weekly editions of NtM

| | |
|----------------|--|
| (P) | <i>Preliminary NtM</i> |
| (T) | <i>Temporary NtM</i> |
| BSH | <i>Bundesamt für Seeschifffahrt und Hydrographie (German HO)</i> |
| CNB | <i>Central Nautic Management North Sea Canal</i> |
| ECDIS | <i>Electronic Chart Display and Information System (official)</i> |
| ED50 | <i>European Datum 1950: horizontal datum for defining a position</i> |
| ENC | <i>Electronic Navigational Chart</i> |
| GNA | <i>Common Nautic Management (Westerschelde)</i> |
| HBA | <i>Port of Amsterdam</i> |
| HBR | <i>Port of Rotterdam</i> |
| HOV | <i>Hydrographic Survey Vessel</i> |
| HO | <i>Hydrographic Office (national service)</i> |
| HP | <i>Hydrographic Publication of the dutch HO</i> |
| HYD | <i>Dutch Hydrographic Office</i> |
| IALA | <i>International Association of Lighthouse Authorities</i> |
| IHO | <i>International Hydrographic Organization</i> |
| INT | <i>INTERNATIONAL chart</i> |
| KW | <i>Dutch Coastguard</i> |
| MAS | <i>Maritime Authority Suriname</i> |
| NAP | <i>Normaal Amsterdams Peil, a vertical Dutch chart datum</i> |
| NGA | <i>National Geospatial-Intelligence Authority (HO of the United States)</i> |
| NP | <i>Nautical Publication of the UKHO</i> |
| NtM | <i>Notices to Mariners</i> |
| PNR | <i>Project number of the Dutch Hydrographic Office</i> |
| pos | <i>position</i> |
| RWS | <i>Ministry of Infrastructure and the Environment</i> |
| RWS Berna WSW | <i>Notices to shipping Waddenzee</i> |
| RWS CMIJ | <i>Notices to shipping IJsselmeer</i> |
| RWS DZD | <i>Notices to shipping Zeeuwse wateren (not including Westerschelde)</i> |
| RWS MD | <i>Service for maintenance of navigational aids</i> |
| RWS Waterkamer | <i>Waterway information centre</i> |
| RWS WNZ | <i>Notices to shipping Dordrecht</i> |
| SFS | <i>Sofartsstyrelsen (Danish HO)</i> |
| SHOM | <i>Service Hydrographique et Oceanographique de la Marine (French HO)</i> |
| SodM | <i>State authority on Mining</i> |
| UKHO | <i>United Kingdom Hydrographic Office</i> |
| VDH | <i>Trafficcentre Den Helder</i> |
| VHF | <i>Very High Frequency</i> |
| WGS84 | <i>World Geodetic System 1984: standard coordinate system for the Earth.</i> |
| WSA Emden | <i>Wasser- und Schifffahrtsamt Emden</i> |

Inhoudsopgave

| | |
|---|----|
| Kruisverwijzing / <i>Cross reference</i> | 5 |
| Algemene berichten / <i>General notices</i> | 5 |
| Opgeheven (P) en (T) berichten / <i>Cancelled (P) and (T) notices</i> | 5 |
| Berichten Zeekaarten / <i>Notices Nautical charts</i> | 6 |
| Berichten 1800 serie kaarten / <i>Notices 1800 series charts</i> | 9 |
| Berichten Hydrografische publicaties / <i>Notices Hydrographic publications</i> | 10 |

Kruisverwijzing / *Cross reference*

In de hoofdstukken Zeekaarten, 1800 serie kaarten en Hydrografische publicaties van dit document zijn de Berichten aan Zeevarenden gerangschikt op BaZ-nummer. Onderstaand overzicht toont deze berichten per kaartnummer en het nummer van de hydrografische publicatie.

In the Nautical charts, 1800 series charts and Hydrographic publications sections of this document the Notices to Mariners are sorted by NL NM-number. The overview below displays these notices sorted by chart and hydrographic publication number.

Zeekaarten / *Nautical Charts*

| Kaart / <i>Chart</i> | BaZ / <i>NL NM</i> |
|-----------------------------|---------------------------|
| 1457 | *103/18 |
| 1458 | *102/18 |

1800 serie kaarten / *1800 series charts*

| Kaart / <i>Chart</i> | BaZ / <i>NL NM</i> |
|-----------------------------|---------------------------|
| 1811 | *101/18 |
| 1812 | *104(T)/18 *101/18 |

Hydrografische publicaties / *Hydrographic publications*

| Publication | BaZ / <i>NL NM</i> |
|--------------------|---------------------------|
| NIL | |

Algemene berichten / *General notices*

NIL

Opgeheven (P) en (T) berichten / *Cancelled (P) and (T) notices*







| Kaart / <i>Chart</i> | Int. | BaZ / <i>NL NM</i> | Opgeheven / <i>Cancelled</i> |
|-----------------------------|-------------|---------------------------|--|
| 124 | 1471 | *145(T)/17 | 08 mrt 2018, NOORDZEEKANAAL. AMSTERDAM. RUIJTERKADE. |
| 1457 | 1464 | *315(T)/17 | 08 mrt 2018, WADDENZEE. REEDE HARLINGEN. KIMSTERGAT. |
| 1458 | | *195(T)/17 | 08 mrt 2018, WADDENZEE. ZOUTKAMPERLAAG. |
| 1810 | | *145(T)/17 | 08 mrt 2018, NOORDZEEKANAAL. AMSTERDAM. RUIJTERKADE. |
| 1811 | | *204(T)/16 | 08 mrt 2018, WADDENZEE. VLIELAND. VLIESLOOT. |
| | | *261(T)/17 | 08 mrt 2018, WADDENZEE. TERSCHELLING. OOSTEROM. |

| Kaart / Chart | Int. | BaZ / NL NM | Opgeheven / Cancelled |
|----------------------|-------------|--------------------|---|
| | | *315(T)/17 | 08 mrt 2018, WADDENZEE. REEDE HARLINGEN. KIMSTERGAT. |
| 1812 | | *195(T)/17 | 08 mrt 2018, WADDENZEE. ZOUTKAMPERLAAG. |
| | | *55(T)/18 | 08 mrt 2018, WADDENZEE. MARNEWAARD. |

Berichten Zeekaarten / Notices Nautical charts

***102/18**

WADDENZEE. ZOUTKAMPERLAAG.

| Kaart / Chart | Int. / Int. | Vorig BaZ / Prev. NL NM | Uitgave / Edition | Itemnr. / Itemno. |
|--------------------------------------|--|--------------------------------|--------------------------|--------------------------|
| 1458 | n.a. | 35/18 | sep 2015 | 1 |
| 1458.A | n.a. | 35/18 | sep 2015 | 2, 3, 4, 5, 6 |
| 1 Aanbrengen <i>Insert</i> |  VQ(9)15s KABEL | | op / at | 53-25,99 N 006-09,06 E |
| 2 Aanbrengen <i>Insert</i> |  VQ.G Z 9A | | op / at | 53-25,60 N 006-09,55 E |
| 3 Aanbrengen <i>Insert</i> |  Q.G Z 9B | | op / at | 53-25,47 N 006-09,96 E |
| 4 Aanbrengen <i>Insert</i> |  VQ.R Z 10A | | op / at | 53-25,67 N 006-09,58 E |
| 5 Aanbrengen <i>Insert</i> |  Q.R Z 10B | | op / at | 53-25,56 N 006-10,00 E |
| 6 Aanbrengen <i>Insert</i> |  VQ(6)+LFI.10s KABEL | | op / at | 53-25,53 N 006-10,12 E |

Bron / Source: HYD; PNR 2327-2017-1.

***103/18**

WADDENZEE. HARLINGEN.

Kaart / Chart
1457.A

Int. / Int.
1464

Vorig BaZ / Prev. NL NM **Uitgave / Edition**
386/17 Oct 2017

Itemnr. / Itemno.
1, 2

1 Aanbrengen
Insert



RH-WRAK

op / at 53-11,02 N 005-24,69 E

2 Aanbrengen
Insert



Obstn

op / at 53-11,01 N 005-24,73 E

Bron / Source: HYD; PNR 2295-2017-1.

Berichten 1800 serie kaarten / Notices 1800 series charts

***101/18** VERSCHENEN HERNIEUWDE UITGAVE KAART 1811 EN
1812.

| Kaart / Chart | Int. / Int. | Vorig BaZ / Prev. NL NM | Uitgave / Edition | Itemnr. / Itemno. |
|----------------------|--------------------|--------------------------------|--------------------------|--------------------------|
| 1811.0 | n.a. | | mrt 2018 | 1 |
| 1812.0 | n.a. | | mrt 2018 | 1 |

- 1** Verschenen zijn de hernieuwde uitgaven van:
1811 WADDENZEE. WESTBLAD EN AANGRENZENDE NOORDZEEKUST
Nieuwe uitgave maart 2018.
Hiermee vervalt de vorige uitgave.
- 1812 WADDENZEE. OOSTBLAD EN AANGRENZENDE NOORDZEEKUST
Nieuwe uitgave maart 2018.
Hiermee vervalt de vorige uitgave.

The following new editions are published:

*1811 WADDENZEE. WESTBLAD EN AANGRENZENDE NOORDZEEKUST
New edition March 2018.*

With the publication of this chart the previous edition is withdrawn.

*1812 WADDENZEE. OOSTBLAD EN AANGRENZENDE NOORDZEEKUST
New edition March 2018.*

With the publication of this chart the previous edition is withdrawn.

Bron / Source: HYD; PNR 569-2018-3.

***104(T)/18** WADDENZEE. MARNEWAARD.

| Kaart / Chart | Int. / Int. | Itemnr. / Itemno. |
|----------------------|--------------------|--------------------------|
| 1812.3 | n.a. | 1 |
| 1812.5 | n.a. | 1 |

- 1** Schietoefeningen in het gebied Marnewaard.
Deze worden gehouden tussen 08:00 en 23:00 uur plaatselijke tijd van:
- a. 26 maart t/m 30 maart;
 - b. 23 april t/m 26 april;
 - c. 14 mei t/m 18 mei;
 - d. 28 mei t/m 1 juni;
 - e. 4 juni t/m 8 juni.

Scheepvaart wordt verzocht ruime afstand te bewaren.
Zie voor meer informatie NL. BaZ: 30 van week 1 (zie www.hydro.nl).

Firing exercises in area Marnewaard.
The exercises will be held between 08:00 and 23:00 hours local time from:

- a. 26 March till 30 March;*
- b. 23 April till 26 April;*
- c. 14 May till 18 May;*
- d. 28 May till 1 June;*
- e. 4 June till 8 June.*

Shipping is requested to give a wide berth.
For more information see NL. NtM: 30 of weekly 1 (see www.hydro.nl).

Bron / Source: Ministerie van Defensie; PNR 520-2018-2.

Berichten Hydrografische publicaties / Notices Hydrographic publications

NIL
