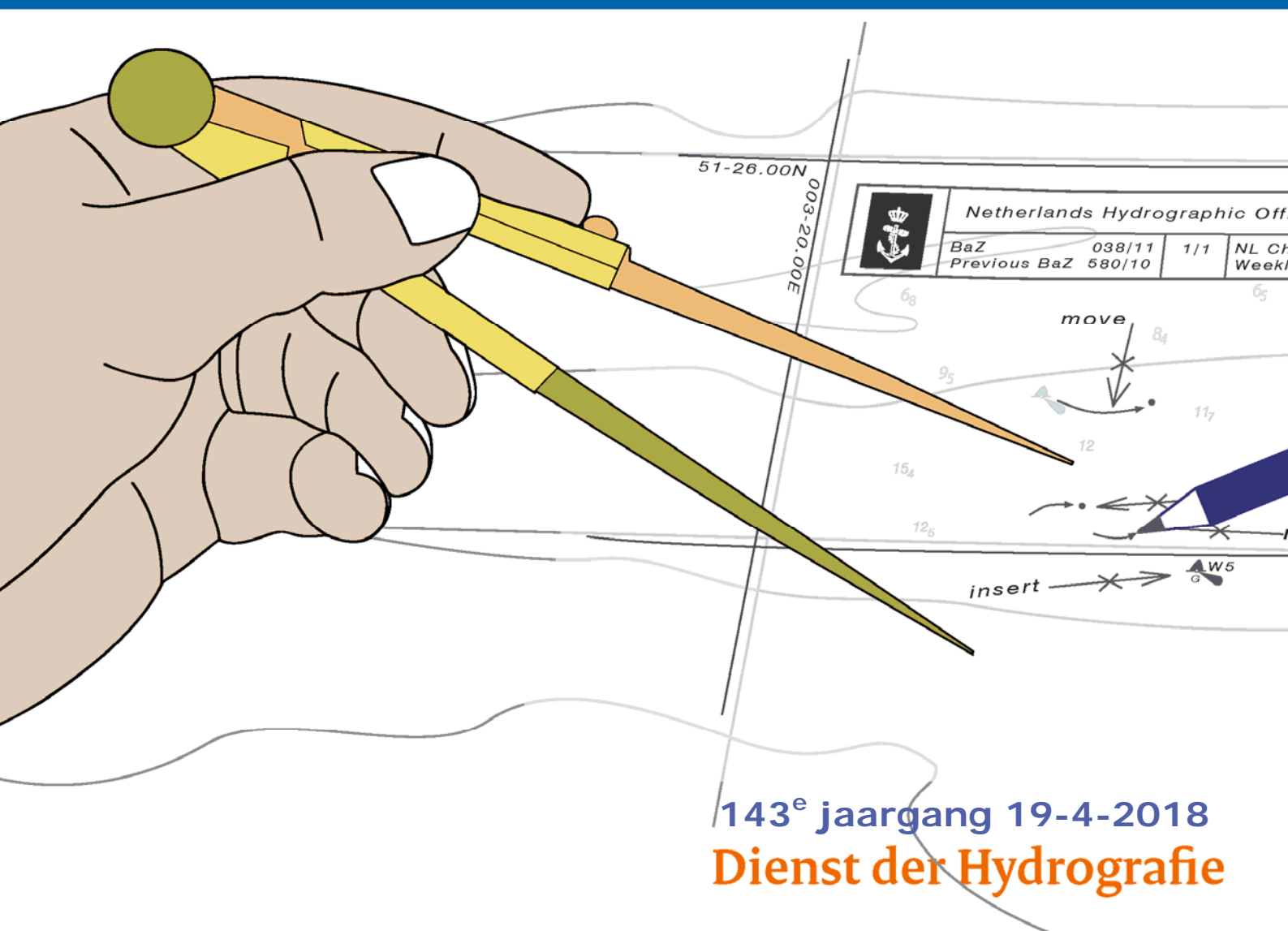




Koninklijke Marine

BaZ | 2018

16 | BAZ 149-154
Berichten aan Zeevarenden
Netherlands Notice to Mariners



143^e jaargang 19-4-2018
Dienst der Hydrografie

Erkende verkoopagenten van Nederlandse Hydrografische publicaties (Resellers licenced to distribute Netherlands Nautical Publications)

De Berichten aan Zeevarenden (BaZ) verschijnen wekelijks en zijn te verkrijgen:

- als printversie (PDF) via internet

<https://www.defensie.nl/onderwerpen/berichten-aan-zeevarenden/inhoud/weekedities/>

- via de Database <http://www.defensie.nl/onderwerpen/berichten-aan-zeevarenden/inhoud/database/>

- als boekje (tegen betaling) bij een aantal A-agenten.

- de catalogus vindt u op

<https://www.defensie.nl/onderwerpen/hydrografie/downloads/publicaties/2017/12/19/catalogus-hp7/>

A-agenten: (bijgewerkte kaarten)

- Gorinchem:** **Datema Amsterdam**, Eind 15, 4201 CP Gorinchem,
Tel +31 (0)183 - 712050; Fax. +31 (0)20 – 4279566;
Internetpagina: www.datema-amsterdam.nl ; *e-mail:* datema-amsterdam@planet.nl
- Amsterdam:** **L.J. Harri BV**, Prins Hendrikkade 94/95 "Schreierstoren", 1012 AE Amsterdam,
Tel. +31 (0)20 - 6248052; Fax. +31 (0)20 - 6258086;
Internetpagina: www.ljharri.nl ; *e-mail:* ljharri@xs4all.nl
- Delfzijl:** **Datema Delfzijl BV**, Zeesluizen 8, 9936 HX Delfzijl,
Tel. +31 (0)596 - 635252; Fax. +31 (0)596 - 615245;
Internetpagina: www.datema.nl ; *e-mail:* sales@datema.nl
- Rotterdam** **ChartCo Nederland B.V.**, Driemanssteeweg 200, 3084 CB Rotterdam,
Tel. +31 (0)10 - 4167622;
Internetpagina: www.chartco.com ; *e-mail:* netherlands@chartco.com
Datema Rotterdam, Galvanistraat 148, 3029 AD Rotterdam,
Tel. +31 (0)10 - 4366188; Fax. +31 (0)10 – 4365511 ; *e-mail:* rotterdam@datema.nl
Harri Trading BV, Van Weerden Poelmanweg 4, 3088 EB Rotterdam,
Tel. +31 (0)10 - 4290333; Fax. +31 (0)10 - 4282324;
Internetpagina: www.harritrading.nl ; *e-mail:* info@harritrading.nl
- Antwerpen:** **Bogerd/Martin & Co.**, Oude Leeuwenrui 37, 2000 Antwerpen,
Tel. +32 (0)32134170; Fax. +32 (0)32326167;
Internetpagina: www.martin.be ; *e-mail:* sales@martin.be
- Bremen:** **"Seekarte" Kpt. A. Dammeyer**, Korffsdeich 3, D-28217 Bremen,
Tel. +49 (0)4213032780;
Internetpagina: www.seekarte.com *e-mail:* seekarte@seekarte.de
- London:** **Chart-Co**, Unit 4, Voltage Mollison Avenue, Enfield EN3 7XQ
Tel. +44 (0) 1992805200 ; Fax +44 (0) 1992805410 ;
Internetpagina: www.chartco.com ; *e-mail :* sales@chartco.com
- St. Maarten:** **Budget Marine**, P.O.Box 434; Philipsburg, Tel. 599 - 5443134; Fax 599 – 5444409
Internetpagina: www.budgetmarine.com

B-agenten:

- Scheveningen:** **Vrolijk Watersport Scheveningen**, Treilerweg 65, 2583 DB Scheveningen,
Tel: +31 (0) 70 - 4168282, Fax: +31 (0) 70 - 3060497,
internetpagina: www.vrolijk.nl ; *e-mail :* winkel@vrolijk.nl ;
- St Ives:** **Imray Laurie Norie & Wilson Ltd**, Wych House, The Broadway, St Ives, Huntingdon,
Cambridgeshire PE17 4BT, Tel. +44 - (0)1480 - 462114; Fax. +44 - (0)1480 – 496109
Internetpagina: www.imray.com ; *e-mail:* ilnw@imray.com
- Bielefeld:** **Delius Klasing Verlag GMBH**, Kammerratsheide 30a, Postfach 101671, D-33609
Bielefeld, Tel: +49 (0) 521 - 559000; Fax. +49 (0)521 - 559116;
internetpagina: www.delius-klasing.de ; *e-mail:* info@delius-klasing.de

Voorwoord

- Overeenkomstig SOLAS-bepalingen en het Scheepvaart Reglement Westerschelde dienen de officieel uitgegeven zeekaarten en boekwerken met Berichten aan Zeevarenden (BaZ) bijgewerkt te worden. Algemene richtlijnen voor het gebruik van BaZ staan beschreven in de jaarlijkse BaZ 3 in weekeditie 1, British Admiralty NP 100 (Mariner's Handbook) en NP 294 (How to keep your Admiralty Charts up-to-date).
- Berichten aan Zeevarenden hebben alleen betrekking op Nederlandse kaarten en hydrografische publicaties. Berichten van toepassing op buitenlands gebied op Nederlandse kaarten worden overgenomen van de hydrografische dienst van het betreffende land. Berichten bevatten algemene mededelingen, correcties op kaarten of boeken, voorlopige (P) of tijdelijke (T) berichten of een overzicht.
- Gegevens die ten grondslag liggen aan berichten worden waar nodig kartografisch gegeneraliseerd. De berichten zijn alleen bedoeld om de publicaties genoemd in het bericht te kunnen corrigeren.
- Posities worden vermeld in het referentiestelsel (geodetisch datum) dat overeenkomt met dat van de betrokken kaart. Het referentiestelsel is altijd op de kaart vermeld. Onjuiste interpretatie van de referentiestelsels kan leiden tot positiefouten van enkele honderden meters.
- Richtingen, peilingen, geleidelijnen en lichtsectoren worden rechtwijzend gegeven, in graden, gerekend vanuit zee.
- Diepten en hoogten worden gegeven in dezelfde eenheid en herleid tot hetzelfde referentievlak als gebruikt in de betrokken kaart.
- Nadruk van de berichten is toegestaan mits volledig, ongewijzigd en met bronvermelding.
- De Chef der Hydrografie verzoekt u dringend vermoede of nieuwe gevaren en onjuistheden in publicaties te melden.

De Chef der Hydrografie

Van Alkemadelaan 786, 2597 BC Den Haag, Corr. Postbus 10000, 1780 CA Den Helder.

tel. +31 (0)70 3162817, fax. +31 (0)70 3162843, internetpagina: www.hydro.nl; e-mail; baz@hydro.nl

Preface

- *In accordance with SOLAS-regulations and the Scheepvaart Reglement Westerschelde official published nautical charts and books have to be kept corrected by means of Notices to Mariners (NL NM). General guidelines for the use of NL NM are described in the annual NL NM 3 in weekly edition 1, British Admiralty NP 100 (The Mariner's Handbook) and NP 294 (How to keep your Admiralty Charts up-to-date).*
- *Netherlands Notices to Mariners are only applicable for Netherlands nautical charts and hydrographic publications. Notices concerning foreign waters on Netherlands charts are adopted from the hydrographic service of that specific country. Notices contain general announcements, corrections for charts or books, preliminary (P) or temporary (T) notices or a summary.*
- *Data on which the notices are based are if necessary cartographically generalized. The notices are meant only to correct the publications that are stated in the notice.*
- *Positions are given in the reference system (geodetic datum) that corresponds with that of the relevant chart. The reference system is always printed on the chart. Incorrect interpretation of the reference system can lead to errors in the position of several hundreds of metres.*
- *Directions, bearings, leading lines and light sectors are true, in degrees, reckoned from seawards.*
- *Depths and heights are given in the same unit and are reduced to the same reference level as used in the relevant chart.*
- *Reprinting of the notices is allowed if complete, unchanged and with acknowledgement.*
- *The Hydrographer of the Netherlands Navy urges you strongly to report suspected or new dangers and errors in publications.*

Hydrographer of the Netherlands Navy

Van Alkemadelaan 786, NL-2597 BC Den Haag, Corr. P.O. Box 10000, NL-1780 CA Den Helder,

tel. +31 (0)70 3162817, fax. +31 (0)70 3162843, Internetpage: www.hydro.nl; e-mail; baz@hydro.nl

Lijst met gebruikte afkortingen in de wekelijkse Berichten aan Zeevarenden.

(P)	Preliminary: voorlopig BaZ
(T)	Temporary: tijdelijk BaZ
BSH	Bundesamt für Seeschifffahrt und Hydrographie (Duitse hydrografische dienst)
CNB	Centraal Nautisch Beheer Noordzeekanaalgebied
ECDIS	Electronic Chart Display and Information System: officieel elektronisch kaartsysteem
ED50	European Datum 1950: horizontale datum waarin posities worden uitgedrukt
ENC	Electronic Navigational Chart: officiële elektronische vectorkaart
GNA	Gemeenschappelijke Nautische Autoriteit (Westerschelde)
HBA	Havenbedrijf Amsterdam
HBR	Havenbedrijf Rotterdam
HOV	Hydrografisch Opname Vaartuig van de Dienst der Hydrografie
HP	Hydrografische Publicatie: boekwerk van de Dienst der Hydrografie
HYD	Dienst der Hydrografie (Nederlandse hydrografische dienst)
IALA	International Association of Lighthouse Authorities
IHO	International Hydrographic Organization
INT	INTERNATIONALE kaart
KW	Nederlandse Kustwacht
MAS	Maritieme Autoriteit Suriname
NAP	Normaal Amsterdams Peil
NGA	National Geospatial-Intelligence Authority (amerikaanse hydrografische dienst)
NP	Nautical Publication: boekwerk van de UKHO
NtM	Notices to Mariners
PNR	Projectnummer van de Nederlandse Dienst der Hydrografie
pos	Positie
RWS Berna WSW	Rijkswaterstaat Noord-Nederland Waddenzee
RWS CMIJ	Rijkswaterstaat Centrale Meldpost IJsselmeer
RWS DZD	Rijkswaterstaat District Noord Zee en Delta (Zeeuwse wateren m.u.v. Westerschelde)
RWS MD	Rijkswaterstaat Markeringsdienst Zee en Delta
RWS Waterkamer	Rijkswaterstaat Waterdienst Waterkamer
RWS WNZ	Rijkswaterstaat West-Nederland Zuid (Dordrecht)
SFS	Sofartsstyrelsen (Deense hydrografische dienst)
SHOM	Service Hydrographique et Oceanographique de la Marine (Franse hydrografische dienst)
SodM	Staatstoezicht op de Mijnen
UKHO	United Kingdom Hydrographic Office (Britse hydrografische dienst)
VDH	Verkeersdienst Den Helder
VH	Vlaamse Hydrografie
VHF	Very High Frequency
WGS84	World Geodetic System 1984: Coördinatenreferentiesysteem waarin GPS posities worden uitgedrukt.
WSA Emden	Wasser- und Schifffahrtsamt Emden

List of Abbreviations used in weekly editions of NtM

(P)	<i>Preliminary NtM</i>
(T)	<i>Temporary NtM</i>
BSH	<i>Bundesamt für Seeschifffahrt und Hydrographie (German HO)</i>
CNB	<i>Central Nautic Management North Sea Canal</i>
ECDIS	<i>Electronic Chart Display and Information System (official)</i>
ED50	<i>European Datum 1950: horizontal datum for defining a position</i>
ENC	<i>Electronic Navigational Chart</i>
GNA	<i>Common Nautic Management (Westerschelde)</i>
HBA	<i>Port of Amsterdam</i>
HBR	<i>Port of Rotterdam</i>
HOV	<i>Hydrographic Survey Vessel</i>
HO	<i>Hydrographic Office (national service)</i>
HP	<i>Hydrographic Publication of the dutch HO</i>
HYD	<i>Dutch Hydrographic Office</i>
IALA	<i>International Association of Lighthouse Authorities</i>
IHO	<i>International Hydrographic Organization</i>
INT	<i>INTERNATIONAL chart</i>
KW	<i>Dutch Coastguard</i>
MAS	<i>Maritime Authority Suriname</i>
NAP	<i>Normaal Amsterdams Peil, a vertical Dutch chart datum</i>
NGA	<i>National Geospatial-Intelligence Authority (HO of the United States)</i>
NP	<i>Nautical Publication of the UKHO</i>
NtM	<i>Notices to Mariners</i>
PNR	<i>Project number of the Dutch Hydrographic Office</i>
pos	<i>position</i>
RWS	<i>Ministry of Infrastructure and the Environment</i>
RWS Berna WSW	<i>Notices to shipping Waddenzee</i>
RWS CMIJ	<i>Notices to shipping IJsselmeer</i>
RWS DZD	<i>Notices to shipping Zeeuwse wateren (not including Westerschelde)</i>
RWS MD	<i>Service for maintenance of navigational aids</i>
RWS Waterkamer	<i>Waterway information centre</i>
RWS WNZ	<i>Notices to shipping Dordrecht</i>
SFS	<i>Sofartsstyrelsen (Danish HO)</i>
SHOM	<i>Service Hydrographique et Oceanographique de la Marine (French HO)</i>
SodM	<i>State authority on Mining</i>
UKHO	<i>United Kingdom Hydrographic Office</i>
VDH	<i>Trafficcentre Den Helder</i>
VHF	<i>Very High Frequency</i>
WGS84	<i>World Geodetic System 1984: standard coordinate system for the Earth.</i>
WSA Emden	<i>Wasser- und Schifffahrtsamt Emden</i>

Inhoudsopgave

Kruisverwijzing / <i>Cross reference</i>	5
Algemene berichten / <i>General notices</i>	6
Opgeheven (P) en (T) berichten / <i>Cancelled (P) and (T) notices</i>	6
Berichten Zeekaarten / <i>Notices Nautical charts</i>	6
Berichten 1800 serie kaarten / <i>Notices 1800 series charts</i>	11
Berichten Hydrografische publicaties / <i>Notices Hydrographic publications</i>	12
Dieptestaat / <i>List of depths</i>	12
Meetinstrumenten / <i>Measuring instruments list</i>	14

Kruisverwijzing / *Cross reference*

In de hoofdstukken Zeekaarten, 1800 serie kaarten en Hydrografische publicaties van dit document zijn de Berichten aan Zeevarenden gerangschikt op BaZ-nummer. Onderstaand overzicht toont deze berichten per kaartnummer en het nummer van de hydrografische publicatie.

In the Nautical charts, 1800 series charts and Hydrographic publications sections of this document the Notices to Mariners are sorted by NL NM-number. The overview below displays these notices sorted by chart and hydrographic publication number.

Zeekaarten / *Nautical Charts*

Kaart / <i>Chart</i>	BaZ / <i>NL NM</i>
120	*149/18
126	*154(T)/18
1633	*153(T)/18
2014	152/18
2017	152/18
207	*150/18
2110	151/18

1800 serie kaarten / *1800 series charts*

Kaart / <i>Chart</i>	BaZ / <i>NL NM</i>
1803	*149/18
1811	*154(T)/18
1812	*153(T)/18

Hydrografische publicaties/ *Hydrographic publications*

Publication	BaZ / <i>NL NM</i>
NIL	

Algemene berichten / General notices




NIL

Opgeheven (P) en (T) berichten / Cancelled (P) and (T) notices

Kaart / Chart	Int.	BaZ / NL NM	Opgeheven / Cancelled
124	1471	*96(T)/18	19 apr 2018, HET IJ. JAVA-EILAND.
126	1468	*113(T)/18	19 apr 2018, NOORDZEE. CAMPERDUIN.
1801		*113(T)/18	19 apr 2018, NOORDZEE. CAMPERDUIN.
1810		*96(T)/18	19 apr 2018, HET IJ. JAVA-EILAND.

Berichten Zeekaarten / Notices Nautical charts

*149/18 WESTERSCHELDE. OVERLOOP VAN VALKENISSE.

Kaart / Chart	Int. / Int.	Vorig BaZ / Prev. NL NM	Uitgave / Edition	Itemnr. / Itemno.
120.A	1479	94/18	jan 2017	1, 2
1 Schrappen Delete	Iso.G.4s 69A		van / from	51-22,74 N 004-09,59 E
				
2 Verander Change	MA 1		op / at	51-22,59 N 004-09,44 E
in / into	FI(2)Y.10s MA 1			
	 			

Bron / Source: RWS MD 93/2018; PNR 646-2018-1.

*150/18 VERSCHENEN NIEUWE UITGAVE KAART 207.

Kaart / Chart	Int. / Int.	Vorig BaZ / Prev. NL NM	Uitgave / Edition	Itemnr. / Itemno.
207	1465		apr 2018	1

- 1** Verschenen is de nieuwe uitgave van:
Kaart 207 (INT 1465) NETHERLANDS.HOEK VAN HOLLAND TO VLAARDINGEN
PART A. NIEUWE WATERWEG AND EUROPOORT.
PART B. CONTINUATION NIEUWE WATERWEG.
Nieuwe uitgave 19 april 2018.
Schaal 1:20.000.
Mercator Projectie.
Hiermee vervalt de vorige uitgave.

The following new edition is published:
Chart 207 (INT 1465) NETHERLANDS.HOEK VAN HOLLAND TO VLAARDINGEN

PART A. NIEUWE WATERWEG AND EUROPOORT.
 PART B. CONTINUATION NIEUWE WATERWEG.
 New Edition 19th April 2018
 Scale 1:20.000.
 Mercator Projection.
 With the publication of this chart the previous edition is withdrawn.

Bron / Source: HYD; PNR 956-2018-2.





151/18 WEST INDIES. WINDWARD ISLANDS. ANGUILLA.

Kaart / Chart	Int. / Int.	Vorig BaZ / Prev. NL NM	Uitgave / Edition	Itemnr. / Itemno.
2110	n.a.	330/17	jun 2012	1, 2, 3, 4, 5, 6
1 Aanbrengen Insert	18₃		op / at	18-11,90 N 062-58,90 W
2 Aanbrengen Insert	20₇	Uitbuigen / extend 30m depth contour	op / at	18-14,50 N 062-55,90 W
3 Aanbrengen Insert	12₆	Uitbuigen / extend 20m depth contour	op / at	18-17,50 N 063-15,50 W
4 Aanbrengen Insert	9₄	Uitbuigen / extend 20m depth contour	op / at	18-14,90 N 063-08,30 W
5 Aanbrengen Insert	10₉	Uitbuigen / extend 20m depth contour	op / at	18-15,10 N 063-06,00 W
6 Aanbrengen Insert	9₉	Uitbuigen / extend 20m depth contour	op / at	18-17,00 N 063-05,40 W

Bron / Source: UKHO 1562/2018 en 1572(P)/2018; PNR 752-2018-3.

152/18

ATLANTISCHE OCEAAN. SURINAME.

Kaart / Chart	Int. / Int.	Vorig BaZ / Prev. NL NM	Uitgave / Edition	Itemnr. / Itemno.
2014	n.a.	123/17	Jul 1990	1, 2, 3, 5, 7, 8, 9, 10, 12, 14, 16, 17, 19, 20
2017	n.a.	60/18	Jan 1971	1, 2, 3, 4, 5, 6, 11, 13, 15, 18
<u>1</u> Aanbrengen <i>Insert</i>			op / at	06-15,60 N 057-04,80 W
<u>2</u> Aanbrengen <i>Insert</i>			op / at	06-07,10 N 055-30,50 W
<u>3</u> Aanbrengen <i>Insert</i>			op / at	06-09,50 N 057-08,60 W
<u>4</u> Schrappen <i>Delete</i>	3 ₃		van / from	06-09,94 N 057-06,65 W
<u>5</u> Aanbrengen <i>Insert</i>			op / at	06-04,00 N 057-03,20 W
<u>6</u> Aanbrengen <i>Insert</i>	5 ₄	Uitbuigen / <i>extend 10m depth contour</i>	op / at	06-09,50 N 055-18,00 W
<u>7</u> Aanbrengen <i>Insert</i>	0 ₇		op / at	06-06,00 N 057-07,00 W
<u>8</u> Aanbrengen <i>Insert</i>	1 ₁	Uitbuigen / <i>extend 2m depth contour</i>	op / at	06-03,30 N 057-05,40 W

9 Verander Change		op / at	06-03,21 N 057-04,44 W
	2 ₃		
in / into	(1 ₃)		
10 Aanbrengen Insert		op / at	06-08,18 N 055-21,25 W
	(3 ₈)		
11 Aanbrengen Insert		Uitbuigen / extend 10m depth contour	op / at 06-08,20 N 055-21,20 W
	(3 ₈)		
12 Aanbrengen Insert		op / at	06-06,81 N 055-27,23 W
	2 ₉		
13 Aanbrengen Insert		op / at	06-06,80 N 055-27,20 W
	(2 ₉)		
14 Aanbrengen Insert		op / at	06-06,88 N 055-23,97 W
	3 ₄		
15 Aanbrengen Insert		op / at	06-06,90 N 055-24,00 W
	(3 ₄)		
16 Verander Change		op / at	06-08,45 N 055-23,42 W
	6 ₉		
in / into	5 ₁		
17 Aanbrengen Insert		op / at	06-09,29 N 057-07,53 W
	(1 ₉)		

18 Aanbrengen
Insert 5₁ Uitbuigen /
extend 10m
depth contour op / at 06-08,40 N 055-23,40 W

19 Verander
Change 3₁ in / into 2₆ op / at 06-03,47 N 057-00,37 W

20 Aanbrengen
Insert 5₄ op / at 06-09,51 N 055-18,00 W

Bron / Source: UKHO 1286/2018; PNR 570-2018-8.

***153(T)/18** TSS TERSCHELLING-GERMAN BIGHT. BORKUM-
RIFFGRUND.

Kaart / Chart **Int. / Int.** **Itemnr. / Itemno.**
1633 1417 1

1 Schrapen
Delete Oc.4s
Borkumriff van / from 53-47,46 N 006-22,06 E



Bron / Source: WSA Wilhelmshaven 9(T)/2018; PNR 870-2018-1.

***154(T)/18** NOORDZEE. DE KOOG.

Kaart / Chart **Int. / Int.** **Itemnr. / Itemno.**
126 1468 1

1 Aanbrengen
Insert Q(9)15s
ZINK-W op / at 53-05,79 N 004-43,22 E



Bron / Source: RWS MD 158/2018; PNR 896-2018-1.



Berichten 1800 serie kaarten / Notices 1800 series charts

*149/18 WESTERSCHELDE. OVERLOOP VAN VALKENISSE.

Kaart / Chart	Int. / Int.	Vorig BaZ / Prev. NL NM	Uitgave / Edition	Itemnr. / Itemno.
1803.4	n.a.	134/18	jan 2017	1, 2

<u>1</u> Schrappen Delete	 Iso.G.4s 69A		van / from	51-22,74 N 004-09,59 E
				

<u>2</u> Verander Change		MA 1	op / at	51-22,59 N 004-09,44 E
-----------------------------	--	------	---------	------------------------

in / into	 FI(2)Y.10s MA 1			
				

Bron / Source: RWS MD 93/2018; PNR 646-2018-1.

*153(T)/18 TSS TERSCHELLING-GERMAN BIGHT. BORKUM-RIFFGRUND.

Kaart / Chart	Int. / Int.	Itemnr. / Itemno.
1812.1	n.a.	1

<u>1</u> Schrappen Delete	 Oc.4s Borkumriff		van / from	53-47,46 N 006-22,06 E
				

Bron / Source: WSA Wilhelmshaven 9(T)/2018; PNR 870-2018-1.

*154(T)/18 NOORDZEE. DE KOOG.

Kaart / Chart	Int. / Int.	Itemnr. / Itemno.
1811.2	n.a.	1

<u>1</u> Aanbrengen Insert	 Q(9)15s ZINK-W		op / at	53-05,79 N 004-43,22 E
				

Bron / Source: RWS MD 158/2018; PNR 896-2018-1.

Berichten Hydrografische publicaties / *Notices Hydrographic publications*

NIL

Dieptestaat / *List of depths*

Gelode minste diepte (niet ouder dan 1 jaar) in meters t.o.v. reductievlak (LAT). Droogvallingen worden aangegeven met - voor het getal.

Sounded least depth (not older than 1 year) in meters reduced to vertical datum (LAT). Drying heights are given with - in front of the figure.

WADDENZEE OOST:

Vaarwater <i>Fairway</i>	Locatie <i>Locations</i>	Diepte (m) Depth (m)	Datum Date
Ballumerbocht	Midvaarwater	0,9	19-07-17
Boschgat	van de B3 naar ZOL 1	-0,1	26-04-17
Boschwad	BW 10 naar BW 12	-1,4	25-04-17
Eilanderbalg	EB 10 naar EB 15	-1,5	26-04-17
Gat van Schiermonnikoog	Tussen de GvS 4 en GvS 3	0	23-01-18
Glinder	van de GL2 naar GL2A (MV = 2,0m)	1,3	26-05-17
Lauwers	ter hoogte van L 11 - SP 22	0,8	20-04-17
Noordpolderzijl (vaarwater naar)	Zeer smalle geul	-1,4	11-08-17
Pieterburenwad Wantij	PW 8 naar PW 12	-1,3	26-04-17
Robbengat	In de lijn van de RG 2 en RG 4	-1,5	26-04-17
Spruit	Van SP 5 naar SP 7	-0,9	26-04-17
Westgat Schiermonnikoog	drempel (MV = 2,9)	2,9	07-02-18
Zuid Oost Lauwers (Uithuizerwad)	Wantij (ZOL 46 - ZOL 50)	-1,5	26-04-17

WADDENZEE WEST:

Vaarwater <i>Fairway</i>	Locatie <i>Locations</i>	Diepte (m) Depth (m)	Datum Date
Binnen Breesem	Van de BR 22 naar FD-BR	-0,7	21-02-18
Blauwe Balg	Tussen BB 4 en BB 10	-0,5	21-03-18
Blauwe Slenk	van BS17/18 naar BS18/20 (MV = 5,9m)	5,7	29-03-18
Boontjes	van BO 37/38 naar BO 41/42 (MV = 2,2)	1,3	15-02-18
Boschgat (BG)	van BG 3A naar BG 5	-0,1	23-03-18
Doove Balg	Tonnenlijn D 25 naar BO 1	5,7	14-06-17
Gat vd Stier	van GVS 4 naar GVS 6	3,2	10-02-18
Malzwin	Tonnenlijn van M 3 naar M 5	5,6	07-03-18
Molengat Texel	Bijzondere betoning-tussen MG-B en MG-C	2,9	24-03-18
Oosterom (Wantij)	Zuidoost van de O24	0	21-03-18
Oosterom (Wantij)	van de O46 naar de O62	-0,5	21-03-18
Pannengat recreatieroute	Ter hoogte van de PG-E	2	22-02-18
Riepel	Van R 4 naar R 6	-0,5	21-03-18
Scheurak (rode zijde)	Van de SO 36 tot de SO 44	0,6	20-02-18
Scheurak/Omdraai	Van de SO 35 tot de SO 43 (MV = 0,8m)	0,7	20-02-18
Schulpengat	Nabij de S 1	7,7	28-02-18
Slenk	Ter hoogte van de S 6 (MV = 3,6m)	1,8	27-07-17
Texelstroom	van de T23 naar de T25	4,6	08-02-18
Vaarw. naar de Cocksdoorp	Wantij Z van Oostcardinaal kopbaken	-1,3	13-03-18
Vaarwater beoosten de Javaruggen	300m NW van de J 3	2,9	26-01-18
Vaarwater langs Afsluitdijk	Van AD 5 naar AD 6	0,7	26-01-18
Vaarwater naar Den Oever	Tussen O9 en havenhoofd (MV=2,1m)	1,9	07-03-18
Vaarwater over de Bollen	Tussen B1 en B 1A	0,5	08-02-18

Vaarwater	Locatie	Diepte (m)	Datum
Fairway	Locations	Depth (m)	Date
Visjagersgaatje	Tussen VG 19/20 en VG 21/23 (MV = 1,9)	1	07-03-18
Vliesloot (drempel)	135m ZZO van de VS 3 (MV = 3,6)	3,6	25-01-18
Vlieter	Van VL 7 naar AD 8-VL 9	0,9	26-01-18
Waardgronden	onbekend	-1,3	27-07-17
Wierbalg	Van W 13 naar W 15	0,5	26-01-18
Zuider Stortemelk	Van ZS 11-VS 2 naar ZS 13 (MV=4,8m)	4,7	20-05-17
Zuider Stortemelk	tussen ZS 3 en ZS 3A (MV=7,1 m)	7	20-05-17

Meetinstrumenten / Measuring instruments list

Overzicht van tijdelijke meetinstrumenten in het Nederlands zeegebied, binnenwateren en aangrenzend buitenlands gebied. Scheepvaart wordt verzocht niet te vissen noch te ankeren in de nabijheid van deze posities en op ruime afstand te passeren. Alleen de meest grootschalige kaart wordt genoemd.

Summary of temporary measuring instruments in the Netherlands sea area, inland waters and adjacent foreign waters. Shipping is requested not to fish nor anchor near these positions and to give a wide berth. Only the largest scale chart is quoted.

N Nieuw / New

V Verwijderd / Deleted

G Gewijzigd / Changed

Naam Name	Vaarwater Waters	Licht Light	Positie Position		Kaart Chart	1800 Serie 1800 Series
DM 1	De Panne	Q	51-13,82 N	002-52,91 E		1801.2
aKust5	Haven Oostende		51-14,43 N	002-55,24 E		1801.2
HD9	Ravelingen	Fl.Y.5s	51-17,31 N	002-51,73 E		1801.2
aKust94	Ravelingen	Fl(5)Y.20s	51-17,35 N	002-51,79 E		1801.2
H13	West Hinder	Fl.Y.5s	51-20,79 N	002-42,39 E	1035	1801.2
aKust21	Kwintebank	Fl(5)Y.20s	51-20,95 N	002-42,44 E		1801.2
HD11	Negenvaam	Fl.Y.5s	51-20,96 N	002-42,51 E		1801.2
HD5	Zand	Fl.Y.5s	51-21,18 N	003-07,25 E		1801.3
aKust23	Zand	Fl(5)Y.20s	51-21,58 N	003-07,19 E		1801.3
HD27	Westhinder	Fl.Y.5s	51-22,85 N	002-26,17 E	1630	
aKust1	Westhinder	Fl(5)Y.20s	51-22,89 N	002-26,22 E	1630	
MP0101	Ossenissee	Unlit	51-23,21 N	003-57,58 E	120	1803.3
MP0205	Ossenissee	Unlit	51-23,52 N	003-57,64 E	120	1803.3
HD9	Wielingenpas	FL.Y.5s	51-23,53 N	003-03,11 E		1801.3
aKust11	Wielingenpas	Fl(5)Y.20s	51-23,54 N	003-03,03 E		1801.3
MP0309	Ossenissee	Unlit	51-23,69 N	003-57,66 E	120	1803.3
HD8	Wielingenpas	Fl.Y.5s	51-24,10 N	003-18,26 E		1801.3
MP 6	Plaat van Ossenissee	Unlit	51-24,28 N	004-00,61 E	120	1803.3
MP 7	Plaat van Ossenissee	Unlit	51-24,46 N	003-58,66 E	120	1803.3
	Platte Bank	Unlit	51-30,38 N	004-06,35 E		1805.7
SvY 1	Schaar v Yerseke	Fl(5)Y.20s	51-31,23 N	004-01,79 E		1805.5
	Slikken va den Dortsman	Unlit	51-32,04 N	004-02,86 E		1805.5, 1805.7
FSO-2	Krammer	Fl.Y.5s	51-40,35 N	004-09,03 E		1805.6
FSG-1	Grevelingenmeer	Fl.Y.5s	51-41,05 N	004-08,64 E		1805.9
	Windfarm Borssele	Fl(5)Y.20s	51-42,36 N	003-04,02 E	110	
	Pass					
	Lodewijkbank	Fl(5)Y.20s	51-42,41 N	003-02,08 E	110	
	Windfarm Borssele	Fl(5)y.20s	51-42,68 N	003-03,33 E	110	
	Pass					
	Windfarm Borssele	Fl(5)Y.20s	51-43,20 N	003-02,78 E	110	
	Pass					
	Windfarm Borssele	Fl(5)Y.20s	51-43,36 N	003-03,00 E	110	
	Pass					
	Windfarm Borssele	Fl(5)Y.20s	51-44,11 N	003-00,78 E	110	
	Pass					
	Windfarm Borssele	Fl(5)Y.20s	51-44,59 N	002-58,20 E	110	
	Pass					
	Windfarm Borssele	Fl(5)Y.20s	51-44,85 N	003-03,29 E	110	
	Pass					
	Windfarm Borssele	Fl(5)Y.20s	51-44,89 N	003-01,72 E	110	
	Pass					
	Windfarm Borssele	Fl(5)Y.20s	51-45,45 N	003-03,24 E	110	
	Pass					
	Windfarm Borssele	Fl(5)Y.20s	51-45,83 N	003-05,13 E	110	
	Pass					

Naam Name	Vaarwater Waters	Licht Light	Positie Position		Kaart Chart	1800 Serie 1800 Series
MEET 3	Haringvliet	FI(4)Y.15s	51-49,60 N	004-03,00 E		1807.6
MEET 2	Haringvliet	FI(3)Y.10s	51-49,90 N	004-02,50 E		1801.6
HKZB-SW	Noordzee. ten westen van Noordwijk.	FI(5)Y.20s	52-17,39 N	004-00,56 E	125	
HKZA	Noordzee ten westen van Noordwijk	FI(5)Y.20s	52-18,71 N	004-00,81 E	125	
HKNB-SE	Breeveertien	FI(5)Y.20s	52-40,92 N	004-14,64 E	126	
WS156	Breeveertien	FI(5)Y.20s	52-41,16 N	004-14,88 E	126	
	Eems	FI.Y.4s	53-11,55 N	007-24,44 E		1812.8
	Eems	FI.Y.4s	53-14,20 N	007-23,81 E		1812.8
AZB 52	Dantziggat	FI(5)Y.20s	53-23,53 N	005-41,84 E		1811.6, 1812.2
Meet- VHG	Vierhuizergat	Unlit	53-24,87 N	006-15,73 E		1812.3
AZB 42	Westgat Ameland	FI(5)Y.20s	53-25,54 N	005-37,94 E		1811.6
AZB 32	Borndiep	unknown	53-27,00 N	005-36,31 E		1811.6
AZB 31	Westgat Ameland	FI(5)Y.20s	53-27,04 N	005-35,33 E		1811.6
PBW 1	Pieterburenwad	FI(5)Y.20s	53-27,49 N	006-27,60 E		1812.5
AZB 21	Borndiep	FI(5)Y.20s	53-28,89 N	005-35,24 E		1811.6, 1811.10
AZB 22	Bornrif	FI(5)Y.20s	53-28,97 N	005-37,40 E	1458	1811.6, 1811.10
OWEZ 1	Oude Westereems	FI(5)Y.20s	53-29,28 N	006-43,59 E	1460	1812.6
BOSZ 1	Boschwad	FI(5)Y.20s	53-29,74 N	006-27,60 E		1812.5
OWEN 1	Oude Westereems	FI(5)Y.20s	53-30,79 N	006-40,63 E	1460	1812.6
AZB 11	Westgat	unknown	53-31,80 N	005-28,66 E	1458	1811.10
LAUO 1	Lauwers	FI(5)Y.20s	53-32,44 N	006-27,06 E		1812.9
AZB 12	Bornrif	FI(5)Y.20s	53-32,49 N	005-39,55 E	1458	1811.10
RZGN1	Randzelgat	FI(5)Y.20s	53-34,22 N	006-37,95 E	1460	1812.6, 1812.9,
WEO 1	Westereems	FI(5)Y.20s	53-37,22 N	006-31,33 E	1460	1812.9
WEW1	Westereems	FI(5)Y.20s	53-37,26 N	006-22,12 E	1460	1812.9
BRKN 1	Randzelgat	FI(5)Y.20s	53-44,25 N	006-37,58 E	1353, 1633	1812.10
V SAIV 342	Cleaver Bank	FI(2)Y.5s	53-58,74 N	003-16,66 E	1632	
MessG	Noordzee. Duitse Bocht.	FI(5)Y.20s	54-20,67 N	005-46,89 E	1037	
4x Cardinale betonning	Noordzee. Duitse Bocht	Cardinale verlichting rondom positie	54-30,75 N	005-49,40 E	1037	
	Elbow Spit	FI(2)Y.5s	55-01,41 N	003-41,11 E	1037	
	Regnar Oil Field	FI(5)Y.20s	55-18,34 N	005-22,74 E	1037	
	Regnar Oil Field	FI(5)Y.20s	55-26,34 N	005-30,37 E	1037	
	Horns Rev	FI(5)Y.20s	55-36,70 N	007-31,75 E	1037	