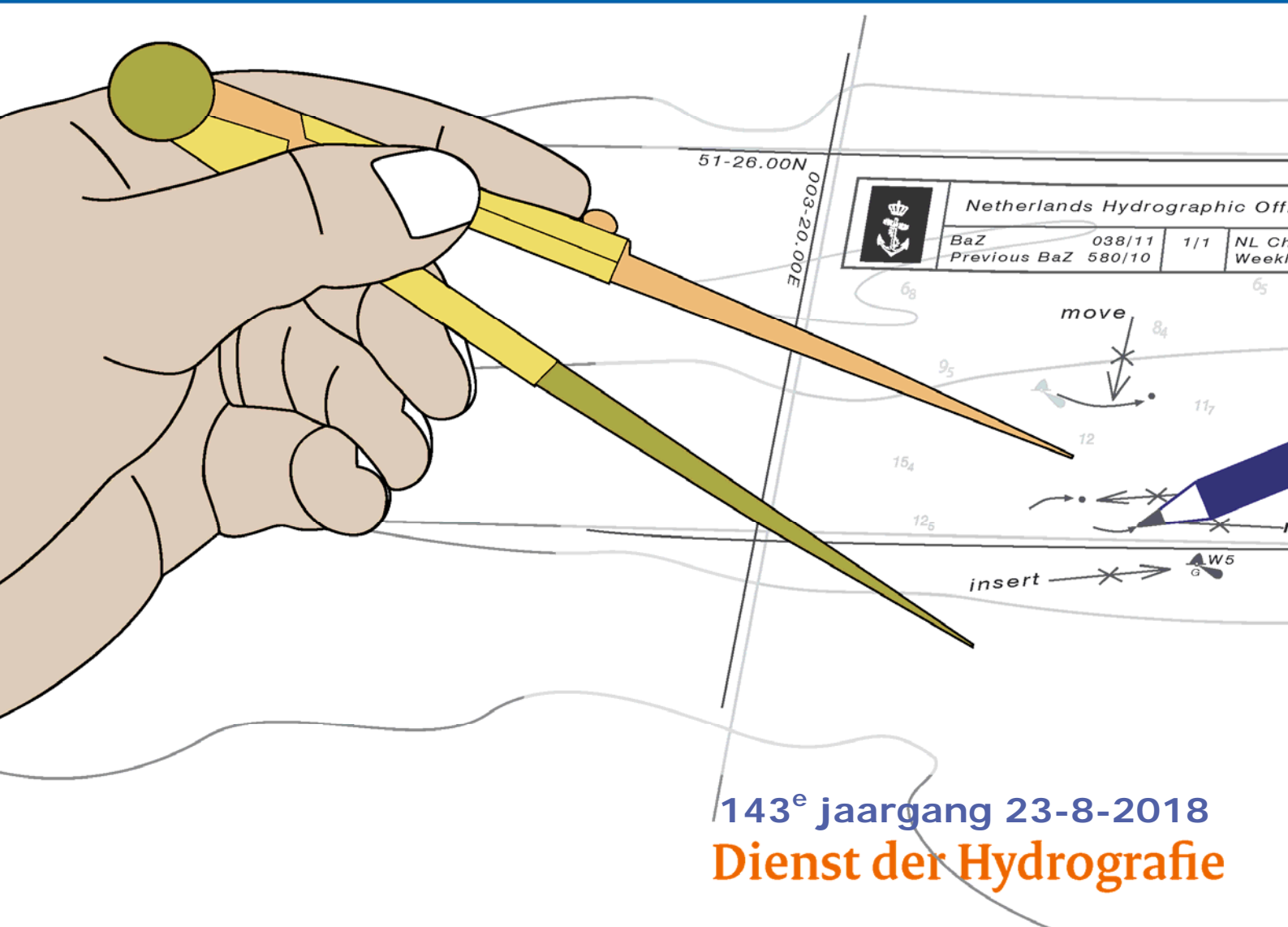




Koninklijke Marine

BaZ | 2018

34 | BAZ 291-299
Berichten aan Zeevarenden
Netherlands Notice to Mariners



143^e jaargang 23-8-2018
Dienst der Hydrografie

Erkende verkoopagenten van Nederlandse Hydrografische publicaties (Resellers licenced to distribute Netherlands Nautical Publications)

De Berichten aan Zeevarenden (BaZ) verschijnen wekelijks en zijn te verkrijgen:

- als printversie (PDF) via internet

<https://www.defensie.nl/onderwerpen/berichten-aan-zeevarenden/inhoud/weekedities/>

- via de Database <http://www.defensie.nl/onderwerpen/berichten-aan-zeevarenden/inhoud/database/>

- als boekje (tegen betaling) bij een aantal A-agenten.

- de catalogus vindt u op

<https://www.defensie.nl/onderwerpen/hydrografie/downloads/publicaties/2017/12/19/catalogus-hp7/>

A-agenten: (bijgewerkte kaarten)

- Gorinchem: **Datema Amsterdam**, Eind 15, 4201 CP Gorinchem,
Tel +31 (0)183 - 712050; Fax. +31 (0)20 – 4279566;
Internetpagina: www.datema-amsterdam.nl ; e-mail: datema-amsterdam@planet.nl
- Amsterdam: **L.J. Harri BV**, Prins Hendrikkade 94/95 "Schreierstoren", 1012 AE Amsterdam,
Tel. +31 (0)20 - 6248052; Fax. +31 (0)20 - 6258086;
Internetpagina: www.ljharri.nl ; e-mail: ljharri@xs4all.nl
- Delfzijl: **Datema Delfzijl BV**, Zeesluizen 8, 9936 HX Delfzijl,
Tel. +31 (0)596 - 635252; Fax. +31 (0)596 - 615245;
Internetpagina: www.datema.nl ; e-mail: sales@datema.nl
- Rotterdam **ChartCo Nederland B.V.**, Driemanssteeweg 200, 3084 CB Rotterdam,
Tel. +31 (0)10 - 4167622;
Internetpagina: www.chartco.com ; e-mail: netherlands@chartco.com
Datema Rotterdam, Galvanistraat 148, 3029 AD Rotterdam,
Tel. +31 (0)10 - 4366188; Fax. +31 (0)10 – 4365511 ; e-mail: rotterdam@datema.nl
Harri Trading BV, Van Weerden Poelmanweg 4, 3088 EB Rotterdam,
Tel. +31 (0)10 - 4290333; Fax. +31 (0)10 - 4282324;
Internetpagina: www.harritrading.nl ; e-mail: info@harritrading.nl
- Antwerpen: **Bogerd/Martin & Co.**, Oude Leeuwenrui 37, 2000 Antwerpen,
Tel. +32 (0)32134170; Fax. +32 (0)32326167;
Internetpagina: www.martin.be ; e-mail: sales@martin.be
- Bremen: **"Seekarte" Kpt. A. Dammeyer**, Korffsdeich 3, D-28217 Bremen,
Tel. +49 (0)4213032780;
Internetpagina: www.seekarte.com e-mail: seekarte@seekarte.de
- London: **Chart-Co**, Unit 4, Voltage Mollison Avenue, Enfield EN3 7XQ
Tel. +44 (0) 1992805200 ; Fax +44 (0) 1992805410 ;
Internetpagina: www.chartco.com ; e-mail : sales@chartco.com
- St. Maarten: **Budget Marine**, P.O.Box 434; Philipsburg, Tel. 599 - 5443134; Fax 599 – 5444409
Internetpagina: www.budgetmarine.com

B-agenten:

- Scheveningen: **Vrolijk Watersport Scheveningen**, Treilerweg 65, 2583 DB Scheveningen,
Tel: +31 (0) 70 - 4168282, Fax: +31 (0) 70 - 3060497,
internetpagina: www.vrolijk.nl ; e-mail : winkel@vrolijk.nl ;
- St Ives: **Imray Laurie Norie & Wilson Ltd**, Wych House, The Broadway, St Ives, Huntingdon,
Cambridgeshire PE17 4BT, Tel. +44 - (0)1480 - 462114; Fax. +44 - (0)1480 – 496109
Internetpagina: www.imray.com ; e-mail: ilnw@imray.com
- Bielefeld: **Delius Klasing Verlag GMBH**, Kammerratsheide 30a, Postfach 101671, D-33609
Bielefeld, Tel: +49 (0) 521 - 559000; Fax. +49 (0)521 - 559116;
internetpagina: www.delius-klasing.de ; e-mail: info@delius-klasing.de

Voorwoord

- Overeenkomstig SOLAS-bepalingen en het Scheepvaart Reglement Westerschelde dienen de officieel uitgegeven zeekaarten en boekwerken met Berichten aan Zeevarenden (BaZ) bijgewerkt te worden. Algemene richtlijnen voor het gebruik van BaZ staan beschreven in de jaarlijkse BaZ 3 in weekeditie 1, British Admiralty NP 100 (Mariner's Handbook) en NP 294 (How to keep your Admiralty Charts up-to-date).
- Berichten aan Zeevarenden hebben alleen betrekking op Nederlandse kaarten en hydrografische publicaties. Berichten van toepassing op buitenlands gebied op Nederlandse kaarten worden overgenomen van de hydrografische dienst van het betreffende land. Berichten bevatten algemene mededelingen, correcties op kaarten of boeken, voorlopige (P) of tijdelijke (T) berichten of een overzicht.
- Gegevens die ten grondslag liggen aan berichten worden waar nodig kartografisch gegeneraliseerd. De berichten zijn alleen bedoeld om de publicaties genoemd in het bericht te kunnen corrigeren.
- Posities worden vermeld in het referentiestelsel (geodetisch datum) dat overeenkomt met dat van de betrokken kaart. Het referentiestelsel is altijd op de kaart vermeld. Onjuiste interpretatie van de referentiestelsels kan leiden tot positiefouten van enkele honderden meters.
- Richtingen, peilingen, geleidelijnen en lichtsectoren worden rechtwijzend gegeven, in graden, gerekend vanuit zee.
- Diepten en hoogten worden gegeven in dezelfde eenheid en herleid tot hetzelfde referentievlak als gebruikt in de betrokken kaart.
- Nadruk van de berichten is toegestaan mits volledig, ongewijzigd en met bronvermelding.
- De Chef der Hydrografie verzoekt u dringend vermoede of nieuwe gevaren en onjuistheden in publicaties te melden.

De Chef der Hydrografie

Van Alkemadelaan 786, 2597 BC Den Haag, Corr. Postbus 10000, 1780 CA Den Helder.

tel. +31 (0)70 3162817, fax. +31 (0)70 3162843, internetpagina: www.hydro.nl ; e-mail ; baz@hydro.nl

Preface

- *In accordance with SOLAS-regulations and the Scheepvaart Reglement Westerschelde official published nautical charts and books have to be kept corrected by means of Notices to Mariners (NL NM). General guidelines for the use of NL NM are described in the annual NL NM 3 in weekly edition 1, British Admiralty NP 100 (The Mariner's Handbook) and NP 294 (How to keep your Admiralty Charts up-to-date).*
- *Netherlands Notices to Mariners are only applicable for Netherlands nautical charts and hydrographic publications. Notices concerning foreign waters on Netherlands charts are adopted from the hydrographic service of that specific country. Notices contain general announcements, corrections for charts or books, preliminary (P) or temporary (T) notices or a summary.*
- *Data on which the notices are based are if necessary cartographically generalized. The notices are meant only to correct the publications that are stated in the notice.*
- *Positions are given in the reference system (geodetic datum) that corresponds with that of the relevant chart. The reference system is always printed on the chart. Incorrect interpretation of the reference system can lead to errors in the position of several hundreds of metres.*
- *Directions, bearings, leading lines and light sectors are true, in degrees, reckoned from seawards.*
- *Depths and heights are given in the same unit and are reduced to the same reference level as used in the relevant chart.*
- *Reprinting of the notices is allowed if complete, unchanged and with acknowledgement.*
- *The Hydrographer of the Netherlands Navy urges you strongly to report suspected or new dangers and errors in publications.*

Hydrographer of the Netherlands Navy

Van Alkemadelaan 786, NL-2597 BC Den Haag, Corr. P.O. Box 10000, NL-1780 CA Den Helder,

tel. +31 (0)70 3162817, fax. +31 (0)70 3162843, Internetpage: www.hydro.nl ; e-mail ; baz@hydro.nl

Lijst met gebruikte afkortingen in de wekelijkse Berichten aan Zeevarenden.

(P)	Preliminary: voorlopig BaZ
(T)	Temporary: tijdelijk BaZ
BSH	Bundesamt für Seeschifffahrt und Hydrographie (Duitse hydrografische dienst)
CNB	Centraal Nautisch Beheer Noordzeekanaalgebied
ECDIS	Electronic Chart Display and Information System: officieel elektronisch kaartsysteem
ED50	European Datum 1950: horizontale datum waarin posities worden uitgedrukt
ENC	Electronic Navigational Chart: officiële elektronische vectorkaart
GNA	Gemeenschappelijke Nautische Autoriteit (Westerschelde)
HBA	Havenbedrijf Amsterdam
HBR	Havenbedrijf Rotterdam
HOV	Hydrografisch Opname Vaartuig van de Dienst der Hydrografie
HP	Hydrografische Publicatie: boekwerk van de Dienst der Hydrografie
HYD	Dienst der Hydrografie (Nederlandse hydrografische dienst)
IALA	International Association of Lighthouse Authorities
IHO	International Hydrographic Organization
INT	INTERNATIONALE kaart
KW	Nederlandse Kustwacht
MAS	Maritieme Autoriteit Suriname
NAP	Normaal Amsterdams Peil
NGA	National Geospatial-Intelligence Authority (amerikaanse hydrografische dienst)
NP	Nautical Publication: boekwerk van de UKHO
NtM	Notices to Mariners
PNR	Projectnummer van de Nederlandse Dienst der Hydrografie
pos	Positie
RWS Berna WSW	Rijkswaterstaat Noord-Nederland Waddenzee
RWS CMIJ	Rijkswaterstaat Centrale Meldpost IJsselmeer
RWS DZD	Rijkswaterstaat District Noord Zee en Delta (Zeeuwse wateren m.u.v. Westerschelde)
RWS MD	Rijkswaterstaat Markeringsdienst Zee en Delta
RWS Waterkamer	Rijkswaterstaat Waterdienst Waterkamer
RWS WNZ	Rijkswaterstaat West-Nederland Zuid (Dordrecht)
SFS	Sofartsstyrelsen (Deense hydrografische dienst)
SHOM	Service Hydrographique et Oceanographique de la Marine (Franse hydrografische dienst)
SodM	Staatstoezicht op de Mijnen
UKHO	United Kingdom Hydrographic Office (Britse hydrografische dienst)
VDH	Verkeersdienst Den Helder
VH	Vlaamse Hydrografie
VHF	Very High Frequency
WGS84	World Geodetic System 1984: Coördinatenreferentiesysteem waarin GPS posities worden uitgedrukt.
WSA Emden	Wasser- und Schifffahrtsamt Emden

List of Abbreviations used in weekly editions of NtM

(P)	<i>Preliminary NtM</i>
(T)	<i>Temporary NtM</i>
BSH	<i>Bundesamt für Seeschifffahrt und Hydrographie (German HO)</i>
CNB	<i>Central Nautic Management North Sea Canal</i>
ECDIS	<i>Electronic Chart Display and Information System (official)</i>
ED50	<i>European Datum 1950: horizontal datum for defining a position</i>
ENC	<i>Electronic Navigational Chart</i>
GNA	<i>Common Nautic Management (Westerschelde)</i>
HBA	<i>Port of Amsterdam</i>
HBR	<i>Port of Rotterdam</i>
HOV	<i>Hydrographic Survey Vessel</i>
HO	<i>Hydrographic Office (national service)</i>
HP	<i>Hydrographic Publication of the dutch HO</i>
HYD	<i>Dutch Hydrographic Office</i>
IALA	<i>International Association of Lighthouse Authorities</i>
IHO	<i>International Hydrographic Organization</i>
INT	<i>INTERNATIONAL chart</i>
KW	<i>Dutch Coastguard</i>
MAS	<i>Maritime Authority Suriname</i>
NAP	<i>Normaal Amsterdams Peil, a vertical Dutch chart datum</i>
NGA	<i>National Geospatial-Intelligence Authority (HO of the United States)</i>
NP	<i>Nautical Publication of the UKHO</i>
NtM	<i>Notices to Mariners</i>
PNR	<i>Project number of the Dutch Hydrographic Office</i>
pos	<i>position</i>
RWS	<i>Ministry of Infrastructure and the Environment</i>
RWS Berna WSW	<i>Notices to shipping Waddenzee</i>
RWS CMIJ	<i>Notices to shipping IJsselmeer</i>
RWS DZD	<i>Notices to shipping Zeeuwse wateren (not including Westerschelde)</i>
RWS MD	<i>Service for maintenance of navigational aids</i>
RWS Waterkamer	<i>Waterway information centre</i>
RWS WNZ	<i>Notices to shipping Dordrecht</i>
SFS	<i>Sofartsstyrelsen (Danish HO)</i>
SHOM	<i>Service Hydrographique et Oceanographique de la Marine (French HO)</i>
SodM	<i>State authority on Mining</i>
UKHO	<i>United Kingdom Hydrographic Office</i>
VDH	<i>Trafficcentre Den Helder</i>
VHF	<i>Very High Frequency</i>
WGS84	<i>World Geodetic System 1984: standard coordinate system for the Earth.</i>
WSA Emden	<i>Wasser- und Schifffahrtsamt Emden</i>

Inhoudsopgave

Kruisverwijzing / <i>Cross reference</i>	5
Algemene berichten / <i>General notices</i>	6
Opgeheven (P) en (T) berichten / <i>Cancelled (P) and (T) notices</i>	6
Berichten Zeekaarten / <i>Notices Nautical charts</i>	6
Berichten 1800 serie kaarten / <i>Notices 1800 series charts</i>	9
Berichten Hydrografische publicaties / <i>Notices Hydrographic publications</i>	12
Meetinstrumenten / <i>Measuring instruments list</i>	12

Kruisverwijzing / *Cross reference*

In de hoofdstukken Zeekaarten, 1800 serie kaarten en Hydrografische publicaties van dit document zijn de Berichten aan Zeevarenden gerangschikt op BaZ-nummer. Onderstaand overzicht toont deze berichten per kaartnummer en het nummer van de hydrografische publicatie.

In the Nautical charts, 1800 series charts and Hydrographic publications sections of this document the Notices to Mariners are sorted by NL NM-number. The overview below displays these notices sorted by chart and hydrographic publication number.

Zeekaarten / *Nautical Charts*

Kaart / <i>Chart</i>	BaZ / <i>NL NM</i>	
1035	292(T)/18	
1037	*294(T)/18	
110	*291/18	
116	*296(T)/18	*295(T)/18
120	*296(T)/18	*295(T)/18
1546	*297/18	
1633	*299/18	

1800 serie kaarten / *1800 series charts*

Kaart / <i>Chart</i>	BaZ / <i>NL NM</i>	
1801	*291/18	*296(T)/18
1803	*296(T)/18	*295(T)/18
1805	*298/18	
1811	*297/18	
1812	*293(T)/18	

Hydrografische publicaties/ *Hydrographic publications*

Publication	BaZ / <i>NL NM</i>	
NIL		

Algemene berichten / General notices

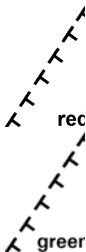


NIL

Opgeheven (P) en (T) berichten / Cancelled (P) and (T) notices

Kaart / Chart	Int.	BaZ / NL NM	Opgeheven / Cancelled
1801		202(T)/18	23 aug 2018, BELGIE. BLANKENBERGE.
1810		*220(T)/18	23 aug 2018, MARKERMEER. HOORNSCHE HOP

Berichten Zeekaarten / Notices Nautical charts

***291/18** NOORDZEE. BOLLEN VAN DE OOSTER.

Kaart / Chart	Int. / Int.	Vorig BaZ / Prev. NL NM	Uitgave / Edition	Itemnr. / Itemno.
110	1473	282/18	apr 2017	1, 2, 3, 4
1 Verander Change				
in / into			op / at	51-49,30 N 003-49,93 E 51-49,42 N 003-50,78 E 51-49,40 N 003-51,23 E 51-49,25 N 003-51,43 E 51-48,67 N 003-50,83 E
2 Verander Change		(see Note) (buoyed)		
in / into			op / at	51-49,05 N 003-50,77 E
3 Aanbrengen Insert				
			op / at	51-46,68 N 003-45,28 E 51-47,98 N 003-46,02 E 51-49,03 N 003-48,87 E 51-49,30 N 003-49,93 E 51-48,67 N 003-50,83 E 51-46,83 N 003-47,32 E 51-46,68 N 003-46,10 E 51-46,68 N 003-45,28 E

4 Aanbrengen (see Note) op / at 51-48,05 N 003-48,31 E
Insert (buoyed)
 rec

Bron / Source: Min I&M Prov ZH; PNR 1784-2018-1.

292(T)/18 NORTH SEA. UK SECTOR. ALISON FIELD.

Kaart / Chart	Int. / Int.	Itemnr. / Itemno.
1035	1046	1

1 Aanbrengen Paragon C20051 op / at 53-30,50 N 002-10,20 E
Insert 

Bron / Source: Riglist Navarea I 112/2018; PNR 1933-2018-1.

***294(T)/18** DEUTSCHE BUCHT. WINDPARK BARD 1.

Kaart / Chart	Int. / Int.	Itemnr. / Itemno.
1037	1045	1

1 Verplaatsen Oc(2)Y.10s van / from 54-20,06 N 006-01,45 E
Move 
naar / to 54-23,24 N 006-01,45 E

Bron / Source: WSA Cuxhaven 82/2018; PNR 1892-2018-1.

***295(T)/18** WESTERSCHELDE. HONTE.

Kaart / Chart	Int. / Int.	Itemnr. / Itemno.
116	1477	1
120	1479	1

1 Het is verboden te vissen in de vaargeulen in het gebied ten westen van meridiaan 3-42,87E (over boei 6) en ten oosten van meridiaan 3-39,89E (over boei 5) in de periode van 28 augustus 2018 tot en met 19 oktober 2018.

Fishing is prohibited in the fairways in the area West of meridian 3-42.87E (over buoy 6) and East of meridian 3-39.89E (over buoy 5) in the period from 28 August 2018 up to and including 19 October 2018.

Bron / Source: GNA 60/2018; PNR 1765-2018-1.

***296(T)/18** WESTERSCHELDE. REDE VLISSINGEN.

Kaart / Chart	Int. / Int.	Itemnr. / Itemno.
116	1477	1
120	1479	1

- 1** Het is verboden te vissen in het Voorzorgsgebied Rede Vlissingen in het gebied ten westen van meridiaan 3-39,89E (over boei 5) en ten oosten van meridiaan 3-31,28E (over licht Nieuwe Sluis) in de periode van 19 september 2018 tot en met 1 maart 2019.

Fishing is prohibited in the Precautionary area Rede Vlissingen in the area West of meridian 3-39.89E (over buoy 5) and East of meridian 3-31.28E (over light Nieuwe Sluis) in the period from 19 September 2018 up to and including 1 March 2019.

Bron / Source: GNA 60/2018; PNR 1765-2018-1.

***297/18** WADDENZEE. TEXELSTROOM.

Refereert aan BaZ/refers to NL NM: *249/18

Kaart / Chart	Int. / Int.	Vorig BaZ / Prev. NL NM	Uitgave / Edition	Itemnr. / Itemno.
1546	1470	249/18	apr 2015	1, 2


- 1** Schrappen
Delete
-  Q(3)10s
T-OOST 2
- CERTAIN van / from 53-00,91 N 004-50,74 E
COPIES ONLY

- 2** Aanbrengen
Insert
-  Q(3)10s
T-OOST 2
- CERTAIN op / at 53-00,91 N 004-49,42 E
COPIES ONLY

Bron / Source: HYD, email T. ten Kortenaar; PNR 1972-2018-1.

***299/18** NOORDZEE. TSS TERSCHELLING - GERMAN BIGHT.

Kaart / Chart	Int. / Int.	Vorig BaZ / Prev. NL NM	Uitgave / Edition	Itemnr. / Itemno.
1633	1417	272/18	Sep 2017	1, 2

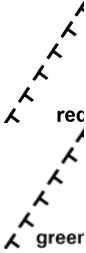




- 1** Schrappen
Delete
-  Wk
- van / from 53-41,67 N 005-41,21 E

- 2** Aanbrengen
Insert
-  Obstn
- op / at 53-42,10 N 005-41,02 E

Bron / Source: HOV; PNR 860-2018-6.

Berichten 1800 serie kaarten / Notices 1800 series charts

***291/18** NOORDZEE. BOLLEN VAN DE OOSTER.

Kaart / Chart	Int. / Int.	Vorig BaZ / Prev. NL NM	Uitgave / Edition	Itemnr. / Itemno.
1801.6	n.a.	282/18	apr 2017	1, 2, 3, 4
1 Verander Change				
in / into			op / at	51-49,30 N 003-49,93 E 51-49,42 N 003-50,78 E 51-49,40 N 003-51,23 E 51-49,25 N 003-51,43 E 51-48,67 N 003-50,83 E
2 Verander Change			op / at	51-49,05 N 003-50,77 E
in / into	 (see Note) (buoyed) 			
3 Aanbrengen Insert			op / at	51-46,68 N 003-45,28 E 51-47,98 N 003-46,02 E 51-49,03 N 003-48,87 E 51-49,30 N 003-49,93 E 51-48,67 N 003-50,83 E 51-46,83 N 003-47,32 E 51-46,68 N 003-46,10 E 51-46,68 N 003-45,28 E
in / into				
4 Aanbrengen Insert			op / at	51-48,05 N 003-48,31 E
in / into	(see Note) (buoyed) 			

Bron / Source: Min I&M Prov ZH; PNR 1784-2018-1.

***293(T)/18** WADDENZEE. AMELAND. NES.

Kaart / Chart	Int. / Int.	Itemnr. / Itemno.
1812.2	n.a.	1

- 1** Een gasleiding tussen het vaste land en Ameland is op drie locaties blootgespoeld. Deze locaties zijn gemarkeerd met onverlichte gele tonnen. De leiding is blootgespoeld in de volgende posities:

53-26,22 N 005-50,66 E
53-25,67 N 005-51.48 E
53-24,44 N 005-53,32 E

A gas pipeline between Ameland and the mainland is uncovered in three locations. These locations are marked by unlit yellow buoys. The pipeline is uncovered in following locations:

*53-26.22 N 005-50.66 E
53-25.67 N 005-51.48 E
53-24.44 N 005-53.32 E*

Bron / Source: RWS MD 336/2018; PNR 1921-2018-1.

***295(T)/18** WESTERSCHELDE. HONTE.

Kaart / Chart	Int. / Int.	Itemnr. / Itemno.
1803.2	n.a.	1
1803.3	n.a.	1
1803.4	n.a.	1

- 1** Het is verboden te vissen in de vaargeulen in het gebied ten westen van meridiaan 3-42,87E (over boei 6) en ten oosten van meridiaan 3-39,89E (over boei 5) in de periode van 28 augustus 2018 tot en met 19 oktober 2018.

Fishing is prohibited in the fairways in the area West of meridian 3-42.87E (over buoy 6) and East of meridian 3-39.89E (over buoy 5) in the period from 28 August 2018 up to and including 19 October 2018.

Bron / Source: GNA 60/2018; PNR 1765-2018-1.

***296(T)/18** WESTERSCHELDE. REDE VLISSINGEN.

Kaart / Chart	Int. / Int.	Itemnr. / Itemno.
1801.4	n.a.	1
1803.2	n.a.	1
1803.3	n.a.	1



- 1** Het is verboden te vissen in het Voorzorgsgebied Rede Vlissingen in het gebied ten westen van meridiaan 3-39,89E (over boei 5) en ten oosten van meridiaan 3-31,28E (over licht Nieuwe Sluis) in de periode van 19 september 2018 tot en met 1 maart 2019.

Fishing is prohibited in the Precautionary area Rede Vlissingen in the area West of meridian 3-39.89E (over buoy 5) and East of meridian 3-31.28E (over light Nieuwe Sluis) in the period from 19 September 2018 up to and including 1 March 2019.

Bron / Source: GNA 60/2018; PNR 1765-2018-1.

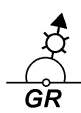

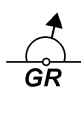



***297/18** WADDENZEE. TEXELSTROOM.

Refereert aan BaZ/refers to NL NM: *249/18

Kaart / Chart	Int. / Int.	Vorig BaZ / Prev. NL NM	Uitgave / Edition	Itemnr. / Itemno.
1811.3	n.a.	287/18	mrt 2018	3, 4
<u>3</u> Schrappen <i>Delete</i>	 Q(3)10s T-OOST 2		van / from	53-00,91 N 004-50,74 E
<u>4</u> Aanbrengen <i>Insert</i>	 Q(3)10s T-OOST 2		op / at	53-00,91 N 004-49,42 E

Bron / Source: HYD, email T. ten Kortenaar; PNR 1972-2018-1.

***298/18** GREVELINGENMEER. GREVELINGEN. HALS.

Kaart / Chart	Int. / Int.	Vorig BaZ / Prev. NL NM	Uitgave / Edition	Itemnr. / Itemno.
1805.9	n.a.	79/18	feb 2018	1, 2, 3, 4
<u>1</u> Verander <i>Change</i>	 G 9 - H 2		op / at	51-41,87 N 004-02,31 E
	 G 9			
in / into				
<u>2</u> Aanbrengen <i>Insert</i>	 G 7 - H 2		op / at	51-41,74 N 004-02,59 E
<u>3</u> Aanbrengen <i>Insert</i>	 H 2A		op / at	51-41,85 N 004-02,58 E
<u>4</u> Verander <i>Change</i>	 G 7		op / at	51-41,63 N 004-02,87 E
in / into	 GH 11			

Bron / Source: RWS DZD 53/2018; PNR 1465-2018-1.

Berichten Hydrografische publicaties / Notices Hydrographic publications

NIL

Meetinstrumenten / Measuring instruments list

Overzicht van tijdelijke meetinstrumenten in het Nederlands zeegebied, binnenwateren en aangrenzend buitenlands gebied. Scheepvaart wordt verzocht niet te vissen noch te ankeren in de nabijheid van deze posities en op ruime afstand te passeren. Alleen de meest grootschalige kaart wordt genoemd.

Summary of temporary measuring instruments in the Netherlands sea area, inland waters and adjacent foreign waters. Shipping is requested not to fish nor anchor near these positions and to give a wide berth. Only the largest scale chart is quoted.

N Nieuw / New

V Verwijderd / Deleted

G Gewijzigd / Changed

	Naam Name	Vaarwater Waters	Licht Light	Positie Position		Kaart Chart	1800 Serie 1800 Series
	DM 1	De Panne	Q	51-13,82 N	002-52,91 E		1801.2
	aKust5	Haven Oostende		51-14,43 N	002-55,24 E		1801.2
	HD9	Ravelingen	Fl.Y.5s	51-17,31 N	002-51,73 E		1801.2
	aKust94	Ravelingen	Fl(5)Y.20s	51-17,35 N	002-51,79 E		1801.2
	H13	West Hinder	Fl.Y.5s	51-20,79 N	002-42,39 E	1035	1801.2
	aKust21	Kwintebank	Fl(5)Y.20s	51-20,95 N	002-42,44 E		1801.2
	HD11	Negenvaam	Fl.Y.5s	51-20,96 N	002-42,51 E		1801.2
	HD5	Zand	Fl.Y.5s	51-21,18 N	003-07,25 E		1801.3
	aKust23	Zand	Fl(5)Y.20s	51-21,58 N	003-07,19 E		1801.3
	HD27	Westhinder	Fl.Y.5s	51-22,85 N	002-26,17 E	1630	
	aKust1	Westhinder	Fl(5)Y.20s	51-22,89 N	002-26,22 E	1630	
	HD9	Wielingenpas	Fl.Y.5s	51-23,53 N	003-03,11 E		1801.3
	aKust11	Wielingenpas	Fl(5)Y.20s	51-23,54 N	003-03,03 E		1801.3
N	ADCP 1	Plaat van Breskens	unlit	51-23,63 N	003-35,41 E	116	1801.4, 1803.2
N	ADCP 1	Rug van Baarland	unlit	51-23,95 N	003-56,89 E	120	1803.3
	HD8	Wielingenpas	Fl.Y.5s	51-24,10 N	003-18,26 E		1801.3
N	ADCP 2	Platen van ossenisse	unlit	51-24,48 N	003-55,13 E	120	1803.3
N	ADCP 3	Rede van Vlissingen	unlit	51-25,27 N	003-36,85 E	116	1801.4, 1803.2
		Platte Bank	Unlit	51-30,38 N	004-06,35 E		1805.7
	SvY 1	Schaar v Yerseke	Fl(5)Y.20s	51-31,23 N	004-01,79 E		1805.5
		Slikken va den Dortsman	Unlit	51-32,04 N	004-02,86 E		1805.5, 1805.7
	FSO-2	Krammer	Fl.Y.5s	51-40,35 N	004-09,03 E		1805.6
	FSG-1	Grevelingenmeer	Fl.Y.5s	51-41,05 N	004-08,64 E		1805.9
N	Waverider	Borssele Pass		51-42,30 N	003-04,90 E	110	
		Windfarm Borssele Pass	Fl(5)Y.20s	51-42,36 N	003-04,02 E	110	
		Lodewijkbank	Fl(5)Y.20s	51-42,41 N	003-02,08 E	110	
		Windfarm Borssele Pass	Fl(5)y.20s	51-42,68 N	003-03,33 E	110	
		Windfarm Borssele Pass	Fl(5)Y.20s	51-43,20 N	003-02,78 E	110	
		Windfarm Borssele Pass	Fl(5)Y.20s	51-43,36 N	003-03,00 E	110	
		Windfarm Borssele Pass	Fl(5)Y.20s	51-44,11 N	003-00,78 E	110	
		Windfarm Borssele Pass	Fl(5)Y.20s	51-44,59 N	002-58,20 E	110	
		Windfarm Borssele	Fl(5)Y.20s	51-44,85 N	003-03,29 E	110	

Naam Name	Vaarwater Waters	Licht Light	Positie Position		Kaart Chart	1800 Serie 1800 Series
	Pass					
	Windfarm Borssele	FI(5)Y.20s	51-44,89 N	003-01,72 E	110	
	Pass					
	Windfarm Borssele	FI(5)Y.20s	51-45,45 N	003-03,24 E	110	
	Pass					
	Windfarm Borssele	FI(5)Y.20s	51-45,83 N	003-05,13 E	110	
	Pass					
MEET 3	Haringvliet	FI(4)Y.15s	51-49,60 N	004-03,00 E		1807.6
MEET 2	Haringvliet	FI(3)Y.10s	51-49,90 N	004-02,50 E		1801.6
HKZB-SW	Noordzee. ten westen van Noordwijk.	FI(5)Y.20s	52-17,39 N	004-00,56 E	125	
HKZA	Noordzee ten westen van Noordwijk	FI(5)Y.20s	52-18,71 N	004-00,81 E	125	
WS140	Breeveertien	FI(5)Y.20s	52-41,21 N	004-16,66 E	126, 1631	
WS170	Breeveertien	FI(5)Y.20s	52-41,54 N	004-14,53 E	126, 1631	
	Camperduin	FI(5)Y.20s	52-43,55 N	004-37,42 E	126	1801.9
	Emder Fahrwasser	FI(5)Y.20s	53-19,54 N	007-03,69 E	1555	1812.7, 1812.8
	Gaatjebocht	FI(5)Y.20s	53-19,73 N	007-00,46 E	1555	1812.7
	Emder Fahrwasser	FI(5)Y.20s	53-19,77 N	007-05,24 E	1555	1812.8
	Emder Fahrwasser	FI(5)Y.20s	53-19,89 N	007-09,59 E	1555	1812.8
	Emder Fahrwasser	FI(5)Y.20s	53-20,00 N	007-07,93 E	1555	1812.8
	Gaatjebocht	FI(5)Y.20s	53-20,33 N	006-59,30 E	1555	1812.7
	Oostfriesche Gaatje	FI(5)Y.20s	53-21,55 N	006-58,76 E	1555	1812.7
Meet- VHG	Vierhuizergat	Unlit	53-24,87 N	006-15,73 E		1812.3
OWEZ 1	Oude Westereems	FI(5)Y.20s	53-29,28 N	006-43,59 E	1460	1812.6
BOSZ 1	Boschwad	FI(5)Y.20s	53-29,74 N	006-27,60 E		1812.5
OWEN 1	Oude Westereems	FI(5)Y.20s	53-30,79 N	006-40,63 E	1460	1812.6
RZGN1	Randzelgat	FI(5)Y.20s	53-34,22 N	006-37,95 E	1460	1812.6, 1812.9,
WEO 1	Westereems	FI(5)Y.20s	53-37,22 N	006-31,33 E	1460	1812.9
WEW1	Westereems	FI(5)Y.20s	53-37,26 N	006-22,12 E	1460	1812.9
BRKN 1	Randzelgat	FI(5)Y.20s	53-44,25 N	006-37,58 E	1633	1812.10
MessG	Noordzee. Duitse Bocht.	FI(5)Y.20s	54-20,67 N	005-46,89 E	1037	
4x Cardinale betonning	Noordzee. Duitse Bocht	Cardinale verlichting rondom positie	54-30,75 N	005-49,40 E	1037	
	Elbow Spit	FI(2)Y.5s	55-01,41 N	003-41,11 E	1037	
	Regnar Oil Field	FI(5)Y.20s	55-18,34 N	005-22,74 E	1037	
	Regnar Oil Field	FI(5)Y.20s	55-26,34 N	005-30,37 E	1037	
	Horns Rev	FI(5)Y.20s	55-36,70 N	007-31,75 E	1037	