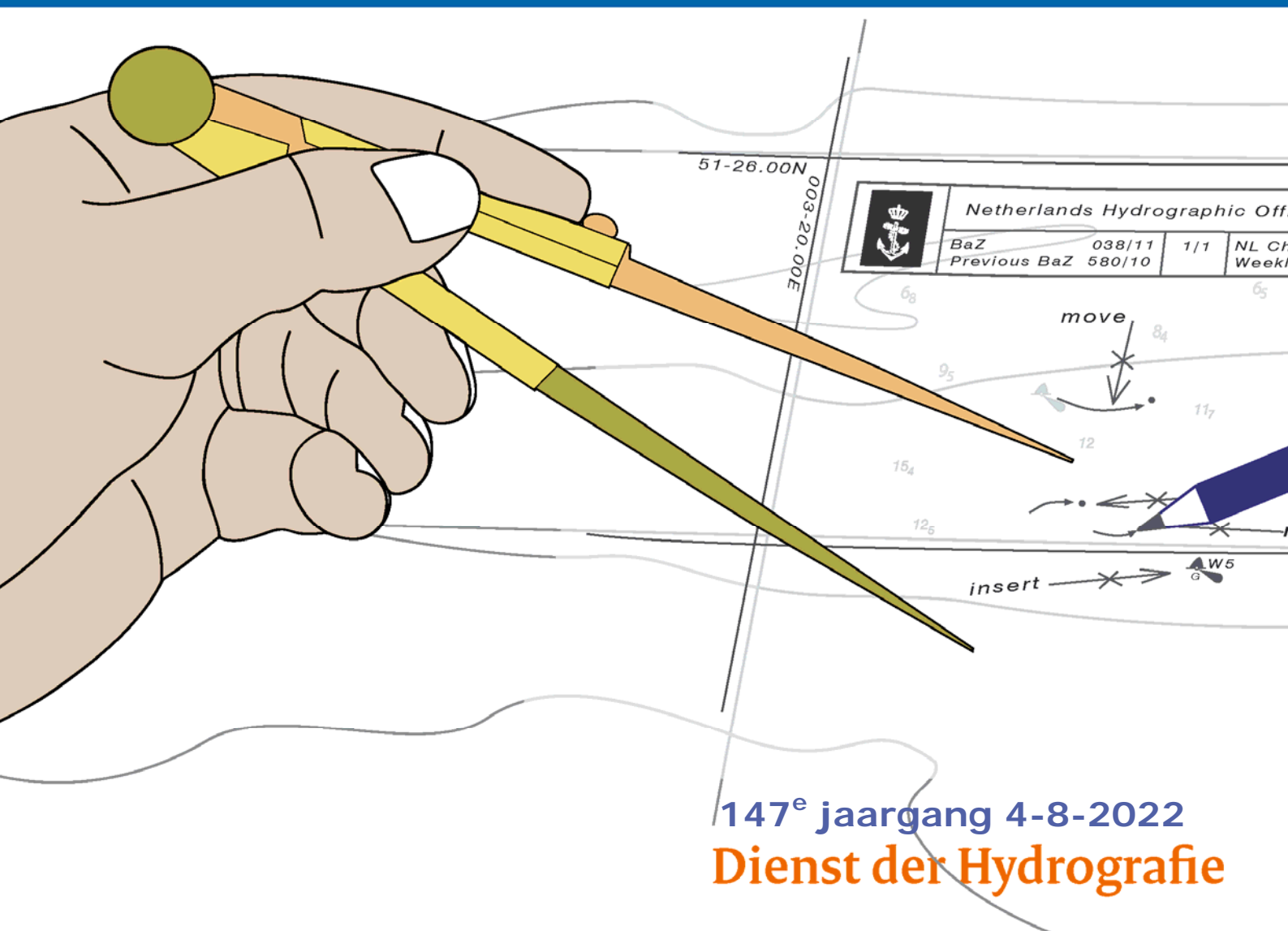




Koninklijke Marine

BaZ | 2022

31 | BAZ 214-219
Berichten aan Zeevarenden
Netherlands Notice to Mariners



147^e jaargang 4-8-2022
Dienst der Hydrografie

Erkende verkoopagenten van Nederlandse Hydrografische publicaties

(Resellers licenced to distribute Netherlands Nautical Publications)

De Berichten aan Zeevarenden (BaZ) verschijnen wekelijks en zijn te verkrijgen:

- als printversie (PDF) via internet <http://www.defensie.nl/onderwerpen/berichten-aan-zeevarenden/inhoud/weekedities>
- via de Database <http://www.defensie.nl/onderwerpen/berichten-aan-zeevarenden/inhoud/database>
- als boekje (tegen betaling) bij een aantal A-agenten

A-agenten: (bijgewerkte kaarten)

Delfzijl	Datema Delfzijl BV Zeesluizen 8 9936 HX Delfzijl	Tel. +31 (0)596 - 635252 Fax +31 (0)596 - 615245
		Website: www.datema.nl E-mail: sales@datema.nl
Rotterdam	L.J. Harri BV Van der Takstraat 218 3071 LM Rotterdam	Tel. +31 (0)10 - 2142705 Website: www.ljharri-watersportmedia.nl E-mail: ljharri@xs4all.nl
		OneOcean (Nederlands) BV Parmentierplein 20 3088 GN Rotterdam
	Datema Rotterdam Galvanistraat 148 3029 AD Rotterdam	Tel. +31 (0)10 - 4366188 Fax +31 (0)10 - 4365511 Website: www.datema.nl E-mail: rotterdam@datema.nl
	Harri Trading BV Van Weerden Poelmanweg 4 3088 EB Rotterdam	Tel. +31 (0)10 - 4290333 Website: www.harritrading.nl E-mail: info@harritrading.nl
Antwerpen	Bogerd Martin NV Oude Leeuwenrui 37 2000 Antwerpen	Tel. +32 (0)32134170 Website: www.bogerdmartin.com E-mail: sales.antwerp@bogerdmartin.com
Bremen	"Seekarte" Kpt. A. Dammeyer Korffsdeich 3 D-28217 Bremen	Tel. +49 (0)4213032780 Website: www.seekarte.de E-mail: seekarte@seekarte.de
London	OneOcean (Head Office) Unit 4, Voltage Mollison Avenue Enfield EN3 7XQ	Tel. +44 (0) 1992805200 Fax +44 (0) 1992805410
		Website: www.oneocean.com E-mail: sales@oneocean.com

B-agenten:

Den Haag	Vrolijk Watersport Scheveningen Visafslagweg 1, hal 18-20 2583 DM Den Haag	Tel. +31 (0) 70 - 4168282 Fax +31 (0) 70 - 3060497
		Website: www.vrolijk.nl E-mail: scheveningen@vrolijk.nl
St. Ives	Imray Laurie Norie & Wilson Ltd Wych House, The Broadway St Ives, Cambridgeshire PE27 5BT	Tel. +44 (0)1480 - 462114 Fax +44 (0)1480 - 496109
		Website: www.imray.com E-mail: ilnw@imray.com
Bielefeld	Delius Klasing Verlag GMBH Siekerwall 21 D-33602 Bielefeld	Tel +49 (0)521 - 559000 Fax. +49 (0)521 - 559116
		Website: www.delius-klasing.de E-mail: info@delius-klasing.de

Voorwoord

- Overeenkomstig SOLAS-bepalingen dienen de officieel uitgegeven zeekaarten en boekwerken met Berichten aan Zeevarenden (BaZ) bijgewerkt te worden. Algemene richtlijnen voor het gebruik van BaZ staan beschreven in de jaarlijkse BaZ1 in Hoofdstuk 3, British Admiralty NP 100 (Mariner's Handbook) en NP 294 (How to keep your Admiralty Charts up-to-date).
- Berichten aan Zeevarenden hebben alleen betrekking op Nederlandse kaarten en hydrografische publicaties. Berichten van toepassing op buitenlands gebied op Nederlandse kaarten worden overgenomen van de hydrografische dienst van het betreffende land. Berichten bevatten algemene mededelingen, correcties op kaarten of boeken, voorlopige (P) of tijdelijke (T) berichten of een overzicht.
- Gegevens die ten grondslag liggen aan berichten worden waar nodig kartografisch gegeneraliseerd. De berichten zijn alleen bedoeld om de publicaties genoemd in het bericht te kunnen corrigeren. T-berichten worden in principe alleen voor de grootste schaal kaart uitgegeven.
- Posities worden vermeld in het referentiestelsel (geodetisch datum) dat overeenkomt met dat van de betrokken kaart. Het referentiestelsel is altijd op de kaart vermeld. Onjuiste interpretatie van de referentiestelsels kan leiden tot positiefouten van enkele honderden meters.
- Richtingen, peilingen, geleidelijnen en lichtsectoren worden rechtwijzend gegeven, in graden, gerekend vanuit zee.
- Diepten en hoogten worden gegeven in dezelfde eenheid en herleid tot hetzelfde referentievlak als gebruikt in de betrokken kaart.
- Nadruk van de berichten is toegestaan mits volledig, ongewijzigd en met bronvermelding.
- De Chef der Hydrografie verzoekt u dringend vermoede of nieuwe gevaren en onjuistheden in publicaties te melden.

De Chef der Hydrografie

Van Alkemadelaan 786, 2597 BC Den Haag, Corr. Postbus 10000, 1780 CA Den Helder.
tel. +31 (0)70 3162817, Website: www.hydro.nl E-mail: baz@hydro.nl

Preface

- *In accordance with SOLAS-regulations, official published nautical charts and books have to be kept corrected by means of Notices to Mariners (NL NM). General guidelines for the use of NL NM are described in the annual NtM1 in Chapter 3, British Admiralty NP 100 (The Mariner's Handbook) and NP 294 (How to keep your Admiralty Charts up-to-date).*
- *Netherlands Notices to Mariners are only applicable for Netherlands nautical charts and hydrographic publications. Notices concerning foreign waters on Netherlands charts are adopted from the hydrographic service of that specific country. Notices contain general announcements, corrections for charts or books, preliminary (P) or temporary (T) notices or a summary.*
- *Data on which the notices are based are if necessary cartographically generalised. The notices are meant only to correct the publications that are stated in the notice. Generally, T notices are published on the largest scale charts only.*
- *Positions are given in the reference system (geodetic datum) that corresponds with that of the relevant chart. The reference system is always printed on the chart. Incorrect interpretation of the reference system can lead to errors in the position of several hundreds of metres.*
- *Directions, bearings, leading lines and light sectors are true, in degrees, reckoned from seawards.*
- *Depths and heights are given in the same unit and are reduced to the same reference level as used in the relevant chart.*
- *Reprinting of the notices is allowed if complete, unchanged and with acknowledgement.*
- *The Hydrographer of the Netherlands Navy urges you strongly to report suspected or new dangers and errors in publications.*

Hydrographer of the Netherlands Navy

Van Alkemadelaan 786, NL-2597 BC Den Haag, Corr. P.O. Box 10000, NL-1780 CA Den Helder.
tel. +31 (0)70 3162817, Website: www.hydro.nl E-mail: baz@hydro.nl

Lijst met gebruikte afkortingen in de wekelijkse Berichten aan Zeevarenden

(P)	Preliminary: voorlopig BaZ
(T)	Temporary: tijdelijk BaZ
BSH	Bundesamt für Seeschifffahrt und Hydrographie (Duitse hydrografische dienst)
CNB	Centraal Nautisch Beheer Noordzeekanaalgebied
ECDIS	Electronic Chart Display and Information System: officieel elektronisch kaartsysteem
ED50	European Datum 1950: horizontale datum waarin posities worden uitgedrukt
ENC	Electronic Navigational Chart: officiële elektronische vectorkaart
GNA	Gemeenschappelijke Nautische Autoriteit (Westerschelde)
GST	Geodatastyrelsen (Deense hydrografische dienst)
HBA	Havenbedrijf Amsterdam
HBR	Havenbedrijf Rotterdam
HOV	Hydrografisch Opname Vaartuig van de Dienst der Hydrografie
HP	Hydrografische Publicatie: boekwerk van de Dienst der Hydrografie
HYD	Dienst der Hydrografie (Nederlandse hydrografische dienst)
IALA	International Association of Lighthouse Authorities
IHO	International Hydrographic Organization
INT	INTERNATIONALE kaart
KW	Kustwacht Nederland
MAS	Maritieme Autoriteit Suriname
NAP	Normaal Amsterdams Peil
NGA	National Geospatial-Intelligence Authority (amerikaanse hydrografische dienst)
NP	Nautical Publication: boekwerk van de UKHO
NtM	Notices to Mariners
PNR	Projectnummer van de Nederlandse Dienst der Hydrografie
pos	Positie
RWS Berna WSW	Rijkswaterstaat Noord-Nederland Waddenzee
RWS CMIJ	Rijkswaterstaat Centrale Meldpost IJsselmeer
RWS DZD	Rijkswaterstaat District Noord Zee en Delta (Zeeuwse wateren m.u.v. Westerschelde)
RWS MD	Rijkswaterstaat Markeringsdienst Zee en Delta
RWS Waterkamer	Rijkswaterstaat Waterdienst Waterkamer
RWS WNZ	Rijkswaterstaat West-Nederland Zuid (Dordrecht)
SHOM	Service Hydrographique et Oceanographique de la Marine (Franse hydrografische dienst)
SodM	Staatstoezicht op de Mijnen
UKHO	United Kingdom Hydrographic Office (Britse hydrografische dienst)
VDH	Verkeersdienst Den Helder
VH	Vlaamse Hydrografie
VHF	Very High Frequency
WGS84	World Geodetic System 1984: Coördinatenreferentiesysteem waarin GPS posities worden uitgedrukt.
WSA Emden	Wasser- und Schifffahrtsamt Emden

List of Abbreviations used in weekly editions of NtM

(P)	Preliminary NtM
(T)	Temporary NtM
BSH	Bundesamt für Seeschifffahrt und Hydrographie (German HO)
CNB	Central Nautic Management North Sea Canal
ECDIS	Electronic Chart Display and Information System (official)
ED50	European Datum 1950: horizontal datum for defining a position
ENC	Electronic Navigational Chart
GNA	Common Nautic Management (Westerschelde)
GST	Geodatastyrelsen (Danish HO)
HBA	Port of Amsterdam
HBR	Port of Rotterdam
HOV	Hydrographic Survey Vessel
HO	Hydrographic Office (national service)
HP	Hydrographic Publication of the dutch HO
HYD	Dutch Hydrographic Office
IALA	International Association of Lighthouse Authorities
IHO	International Hydrographic Organization
INT	INTERNATIONAL chart
KW	Netherlands Coast Guard
MAS	Maritime Authority Suriname
NAP	Normaal Amsterdams Peil, a vertical Dutch chart datum
NGA	National Geospatial-Intelligence Authority (HO of the United States)
NP	Nautical Publication of the UKHO
NtM	Notices to Mariners
PNR	Project number of the Dutch Hydrographic Office
pos	position
RWS	Ministry of Infrastructure and the Environment
RWS Berna WSW	Notices to shipping Waddenzee
RWS CMIJ	Notices to shipping IJsselmeer
RWS DZD	Notices to shipping Zeeuwse wateren (not including Westerschelde)
RWS MD	Service for maintenance of navigational aids
RWS Waterkamer	Waterway information centre
RWS WNZ	Notices to shipping Dordrecht
SHOM	Service Hydrographique et Oceanographique de la Marine (French HO)
SodM	State authority on Mining
UKHO	United Kingdom Hydrographic Office
VDH	Trafficcentre Den Helder
VHF	Very High Frequency
WGS84	World Geodetic System 1984: standard coordinate system for the Earth.
WSA Emden	Wasser- und Schifffahrtsamt Emden

Inhoudsopgave

Kruisverwijzing / <i>Cross reference</i>	5
Algemene berichten / <i>General notices</i>	6
Opgeheven (P) en (T) berichten / <i>Cancelled (P) and (T) notices</i>	6
Berichten Zeekaarten / <i>Notices Nautical charts</i>	7
Berichten 1800 serie kaarten / <i>Notices 1800 series charts</i>	12
Berichten Hydrografische publicaties / <i>Notices Hydrographic publications</i>	16
Meetinstrumenten / <i>Measuring instruments list</i>	16

Kruisverwijzing / *Cross reference*

In de hoofdstukken Zeekaarten, 1800 Serie kaarten en Hydrografische publicaties van dit document zijn de Berichten aan Zeevarenden gerangschikt op BaZ-nummer. Onderstaand overzicht toont deze berichten per kaartnummer en het nummer van de hydrografische publicatie.

In the Nautical charts, 1800 Series charts and Hydrographic publications sections of this document the Notices to Mariners are sorted by NL NM-number. The overview below displays these notices sorted by chart and hydrographic publication number.

Zeekaarten / *Nautical Charts*

Kaart / <i>Chart</i>	BaZ / <i>NL NM</i>		
116	*217/22		
120	*216/22		
126	*214/22		
1457	*218/22	*215/22	
1546	*214/22		
2017	219/22		

1800 serie kaarten / *1800 series charts*

Kaart / <i>Chart</i>	BaZ / <i>NL NM</i>		
1801	*214/22		
1803	*216/22		
1811	*214/22	*218/22	*215/22

Hydrografische publicaties/ *Hydrographic publications*

Publication	BaZ / <i>NL NM</i>		
NIL			

Algemene berichten / *General notices*

NIL

Opgeheven (P) en (T) berichten / *Cancelled (P) and (T) notices*

Kaart / <i>Chart</i>	Int.	BaZ / <i>NL NM</i>	Opgeheven / <i>Cancelled</i>
116	1477	*415(T)/21	04 aug 2022, WESTERSCHELDE. KAAPDUINEN.
1801		*415(T)/21	04 aug 2022, WESTERSCHELDE. KAAPDUINEN.
1803		*415(T)/21	04 aug 2022, WESTERSCHELDE. KAAPDUINEN.

Berichten Zeekaarten / Notices Nautical charts

***214/22** NOORDZEE. NOORDERHAAKS. RAZENDE BOL.

Kaart / Chart	Int. / Int.	Vorig BaZ / Prev. NL NM	Uitgave / Edition	Itemnr. / Itemno.
126	1468	191/22	dec 2017	1, 2
1546	1470	150/22	dec 2018	1, 2

1 Schrappen
Delete



van / from 52-58,46 N 004-39,58 E
52-59,09 N 004-39,58 E
52-58,98 N 004-42,40 E
52-58,76 N 004-42,52 E
52-58,43 N 004-42,42 E

2 Aanbrengen
Insert



op / at 52-59,25 N 004-40,29 E
52-59,74 N 004-41,43 E
52-58,71 N 004-42,95 E
52-58,44 N 004-42,37 E

De restricties en periodes van het nieuwe gebied zijn gelijk gebleven t.o.v. het oude gebied.

Please note that there are no changes regarding the period and nature of the restriction in the new area.

Bron / Source: Staatscourant 18677/2022; PNR 1577-2022-1.

***215/22**

WADDENZEE. JACOBS RUGGEN.

Kaart / Chart	Int. / Int.	Vorig BaZ / Prev. NL NM	Uitgave / Edition	Itemnr. / Itemno.
1457	1464	191/22	mei 2022	1, 2, 5
1457.B	1464	191/22	mei 2022	3, 4, 5

1 Schrappen
Delete



van / from 53-18,95 N 005-10,92 E
53-18,32 N 005-12,65 E
53-18,22 N 005-12,50 E
53-18,51 N 005-11,42 E
53-18,89 N 005-10,79 E

2 Aanbrengen
Insert



op / at 53-18,32 N 005-12,65 E
53-18,51 N 005-11,97 E
53-18,95 N 005-10,92 E

3 Schrappen
Delete



van / from 53-18,45 N 005-11,64 E
53-18,51 N 005-11,42 E
53-18,89 N 005-10,79 E
53-18,95 N 005-10,92 E

4 Aanbrengen
Insert



op / at 53-18,45 N 005-12,17 E
53-18,51 N 005-11,97 E
53-18,95 N 005-10,92 E

5 Tracing beschikbaar

Tracing available

De restricties en periodes van het nieuwe gebied zijn gelijk gebleven t.o.v. het oude gebied.

Please note that there are no changes regarding the period and nature of the restriction in the new area.

Bron / Source: Staatscourant 18677/2022; PNR 1577-2022-1.

***216/22**

WESTERSCHELDE. PLAAT VAN WALSOORDEN.

Kaart / Chart	Int. / Int.	Vorig BaZ / Prev. NL NM	Uitgave / Edition	Itemnr. / Itemno.
120	1479	172/22	jan 2021	1, 2, 3, 4
120.A	1479	172/22	jan 2021	6
1 Schrappen <i>Delete</i>	2₆		van / from 51-23,16 N	004-02,58 E
2 Aanbrengen <i>Insert</i>	14₁		op / at 51-24,18 N	004-01,91 E
3 Aanbrengen <i>Insert</i>	1₅	Uitbuigen / <i>extend 2m depth contour</i>	op / at 51-23,15 N	004-02,59 E
4 Aanbrengen <i>Insert</i>	3₉	Uitbuigen / <i>extend 5m and 10m depth contour</i>	op / at 51-23,11 N	004-02,55 E
6 Aanbrengen <i>Insert</i>	1₃	Uitbuigen / <i>extend 2m depth contour</i>	op / at 51-22,38 N	004-06,15 E

Bron / Source: RWS; PNR 1637-2022-1.

***217/22** AANKONDIGING HERNIEUWDE UITGAVE KAART 116.

Kaart / Chart	Int. / Int.	Vorig BaZ / Prev. NL NM	Uitgave / Edition	Itemnr. / Itemno.
116	1477		aug 2022	1

1 Zeekaarten:

Verschenen is de hernieuwde uitgave van

Kaart 116 (INT1477) NETHERLANDS. APPROACHES TO WESTERSCHELDE
Schaal 1:30 000. Mercator Projectie.

Met plannen:

A. Vlissingen Schaal 1:20 000

B. Breskens Schaal 1:20 000

Hernieuwde uitgave 4 augustus 2022

Hiermee vervalt de vorige uitgave.

Nautical charts:

The following new edition is published

*Kaart 116 (INT1477) NETHERLANDS. APPROACHES TO WESTERSCHELDE
Scale 1:30 000. Mercator Projection.*

With plans:

A. Vlissingen Scale 1:20 000

B. Breskens Scale 1:20 000

Publication date 4 August 2022

With the publication of this chart the previous edition is withdrawn.

Bron / Source: HYD; PNR 1673-2022-2.

***218/22** WADDENZEE. SCHUITENGAT. VISJAGERSGAATJE.
BOONTJES.

Kaart / Chart	Int. / Int.	Vorig BaZ / Prev. NL NM	Uitgave / Edition	Itemnr. / Itemno.
1457.B	1464	215/22	mei 2022	1, 2, 3

1 Schrappen
Delete van / from 53-19,63 N 005-10,06 E

3₉

2 Aanbrengen
Insert Uitbuigen / op / at 53-19,62 N 005-10,18 E
extend 0m and
2m depth
contour

0₁




3 Aanbrengen
Insert Uitbuigen / op / at 53-19,63 N 005-10,10 E
extend 2m
depth contour

0₁

Bron / Source: HYD; PNR 1645-2022-1.

219/22

ATLANTISCHE OCEAAN. GUYANA.

Kaart / Chart	Int. / Int.	Vorig BaZ / Prev. NL NM	Uitgave / Edition	Itemnr. / Itemno.
2017	n.a.	146/22	Jan 1971	1, 2, 3, 4, 5, 6
1 Aanbrengen <i>Insert</i>	 red		op / at	05-15,00 N 052-00,00 W 05-00,00 N 052-00,00 W 05-00,00 N 051-50,00 W 05-15,00 N 051-50,00 W
2 Aanbrengen <i>Insert</i>	 red		op / at	05-27,40 N 052-40,00 W 05-24,40 N 052-40,50 W 05-20,00 N 052-35,40 W 05-20,00 N 052-32,70 W 05-27,40 N 052-32,70 W
3 Aanbrengen <i>Insert</i>	 red	Cirkel met radius van 15NM/Circle with 15NM radius	op / at	06-00,00 N 052-30,00 W
4 Aanbrengen <i>Insert</i>	Text: red	Firing practice area	op / at	06-00,00 N 052-30,00 W
5 Aanbrengen <i>Insert</i>	Text: red	Firing practice area	op / at	05-11,00 N 051-55,00 W
6 Aanbrengen <i>Insert</i>	Text: red	Firing practice area	op / at	05-25,00 N 052-36,00 W

Bron / Source: SHOM 258/2022; PNR 1529-2022-2.

Berichten 1800 serie kaarten / Notices 1800 series charts

*214/22 NOORDZEE. NOORDERHAAKS. RAZENDE BOL.

Kaart / Chart	Int. / Int.	Vorig BaZ / Prev. NL NM	Uitgave / Edition	Itemnr. / Itemno.
1801.10	n.a.	200/22	jul 2022	1, 2
1811.2	n.a.	194/22	mrt 2022	1, 2
1811.8	n.a.	194/22	mrt 2022	1, 2

1 Schrappen *Delete*



van / from 52-58,46 N 004-39,58 E
52-59,09 N 004-39,58 E
52-58,98 N 004-42,40 E
52-58,76 N 004-42,52 E
52-58,43 N 004-42,42 E

2 Aanbrengen *Insert*



op / at 52-59,25 N 004-40,29 E
52-59,74 N 004-41,43 E
52-58,71 N 004-42,95 E
52-58,44 N 004-42,37 E

De restricties en periodes van het nieuwe gebied zijn gelijk gebleven t.o.v. het oude gebied.

Please note that there are no changes regarding the period and nature of the restriction in the new area.

Bron / Source: Staatscourant 18677/2022; PNR 1577-2022-1.

***215/22** WADDENZEE. JACOBS RUGGEN.

Kaart / Chart	Int. / Int.	Vorig BaZ / Prev. NL NM	Uitgave / Edition	Itemnr. / Itemno.
1811.4	n.a.	214/22	mrt 2022	1, 2
1811.5D	n.a.	214/22	mrt 2022	1, 2

1 Schrappen
 Delete



van / from 53-18,95 N 005-10,92 E
 53-18,32 N 005-12,65 E
 53-18,22 N 005-12,50 E
 53-18,51 N 005-11,42 E
 53-18,89 N 005-10,79 E

2 Aanbrengen
 Insert



op / at 53-18,32 N 005-12,65 E
 53-18,51 N 005-11,97 E
 53-18,95 N 005-10,92 E

De restricties en periodes van het nieuwe gebied zijn gelijk gebleven t.o.v. het oude gebied.

Please note that there are no changes regarding the period and nature of the restriction in the new area.

Bron / Source: Staatscourant 18677/2022; PNR 1577-2022-1.

***216/22**

WESTERSCHELDE. PLAAT VAN WALSOORDEN.

Kaart / Chart	Int. / Int.	Vorig BaZ / Prev. NL NM	Uitgave / Edition	Itemnr. / Itemno.
1803.3	n.a.	206/22	jan 2021	1, 2, 3, 5
1803.4	n.a.	206/22	jan 2021	1, 2, 3, 5, 6
1 Schrappen <i>Delete</i>	2₆		van / from 51-23,16 N	004-02,58 E
2 Aanbrengen <i>Insert</i>	14₁		op / at 51-24,18 N	004-01,91 E
3 Aanbrengen <i>Insert</i>	1₅	Uitbuigen / <i>extend 2m depth contour</i>	op / at 51-23,15 N	004-02,59 E
5 Aanbrengen <i>Insert</i>	3₉	Uitbuigen / <i>extend 5m depth contour</i>	op / at 51-23,11 N	004-02,55 E
6 Aanbrengen <i>Insert</i>	1₃	Uitbuigen / <i>extend 2m depth contour</i>	op / at 51-22,38 N	004-06,15 E

Bron / Source: RWS; PNR 1637-2022-1.

***218/22**

**WADDENZEE. SCHUITENGAT. VISJAGERSGAATJE.
BOONTJES.**

Kaart / Chart	Int. / Int.	Vorig BaZ / Prev. NL NM	Uitgave / Edition	Itemnr. / Itemno.
1811.3	n.a.	215/22	mrt 2022	4, 5
1811.3A	n.a.	215/22	mrt 2022	4, 5
1811.4	n.a.	215/22	mrt 2022	6
1811.5D	n.a.	215/22	mrt 2022	1, 2, 3
1 Schrappen <i>Delete</i>			van / from	53-19,63 N 005-10,06 E
	3₉			
2 Aanbrengen <i>Insert</i>			Uitbuigen / op / at <i>extend 0m and 2m depth contour</i>	53-19,62 N 005-10,18 E
	0₁			
3 Aanbrengen <i>Insert</i>			Uitbuigen / op / at <i>extend 2m depth contour</i>	53-19,63 N 005-10,10 E
	0₁			
4 Schrappen <i>Delete</i>			van / from	52-57,32 N 005-01,38 E
	3₄			
5 Aanbrengen <i>Insert</i>			Uitbuigen / op / at <i>extend 2m depth contour</i>	52-57,29 N 005-01,38 E
	1₈			
6 Aanbrengen <i>Insert</i>		Aanbrengen/Insert 2m depth contour	op / at	53-06,95 N 005-22,45 E
	1₉			

Bron / Source: HYD; PNR 1645-2022-1.

Berichten Hydrografische publicaties / *Notices Hydrographic publications*

NIL

Meetinstrumenten / *Measuring instruments list*

Overzicht van tijdelijke meetinstrumenten in het Nederlands zeegebied, binnenwateren en aangrenzend buitenlands gebied. Scheepvaart wordt verzocht niet te vissen noch te ankeren in de nabijheid van deze posities en op ruime afstand te passeren. Alleen de meest grootschalige kaart wordt genoemd.

Meetinstrumenten zonder markering worden als "unmarked" in de kolom "Licht/Light" aangeduid.

Summary of temporary measuring instruments in the Netherlands sea area, inland waters and adjacent foreign waters. Shipping is requested not to fish nor anchor near these positions and to give a wide berth. Please note that only the largest scale chart is quoted. Measuring instruments without markings are indicated as "unmarked" in the "Licht/Light" column.

N Nieuw / *New*

V Verwijderd / *Deleted*

G Gewijzigd / *Changed*

Naam <i>Name</i>	Vaarwater <i>Waters</i>	Licht <i>Light</i>	Positie <i>Position</i>		Kaart <i>Chart</i>	1800 Serie <i>1800 Series</i>
DM 1	De Panne	Q	51-13,82 N	002-52,91 E		1801.2
aKust1	Stroombank	Fl(5)Y.20s	51-14,21 N	002-48,78 E		1801.2
RWS-4	Westerschelde, Bocht van Walsoorden	unlit	51-22,54 N	004-04,24 E	120, 120A	1803.4
RWS-4	Westerschelde Zuidergat	unlit	51-23,53 N	004-02,67 E	120	1803.3, 1803.4
RWS-2	Westerschelde Zuidergat	unlit	51-23,76 N	004-02,68 E	120	1803.3, 1803.4
aKust12	Noordoost van Oostende		51-24,09 N	003-18,16 E		1801.3
RWS-3	Westerschelde		51-24,55 N	003-35,67 E	116, 120	1803.2, 1801.4
RWS-9	Westerschelde		51-24,61 N	003-38,18 E	116, 120	1803.2, 1801.4
Meet HP-B	Westerschelde	unlit	51-24,62 N	003-38,46 E	116, 120	1803.2, 1801.4
RWS-5	Westerschelde		51-24,66 N	003-36,71 E	116, 120	1803.2, 1801.4
Meet HP-A	Westerschelde	unlit	51-24,67 N	003-38,04 E	116, 120	1803.2, 1801.4
RWS-7	Westerschelde Platte Bank	unlit	51-24,67 N	003-37,70 E	116, 120	1803.2, 1801.4
BOSKALIS 2	Oosterschelde	Fl(5)Y.20s	51-30,38 N	004-06,35 E		1805.7
MOG21	Noordhinder	Fl.Y.5s	51-31,17 N	004-01,18 E	110	1805.5, 1805.10
WW_MP 1	Oosterschelde		51-31,52 N	002-28,82 E	1630	
WW_MP 2	Oosterschelde		51-31,94 N	003-57,04 E		1805.5
	Slikken va den Dortsman	unlit	51-32,02 N	003-57,05 E		1805.5
HD21	Blighbank- Thorntonbank	Fl.Y.5s	51-32,04 N	004-02,86 E		1805.5, 1805.7
Roompot ZS 1	Roompot	Fl.Y.5s	51-35,86 N	002-48,41 E	1630	
HD20	TSS Off North Hinder	Fl.Y.5s	51-37,37 N	003-46,15 E		1805.10
Roompot ZS 2	Roompot	Fl.Y.5s	51-37,56 N	002-41,77 E	1630	
BOSKALIS 1	Hammen	Fl(5)Y.20s	51-38,31 N	003-47,94 E		1805.10
Roompot ZS Ref	Roompot	Fl.Y.5s	51-38,39 N	003-53,22 E	110	1805.5, 1805.10
FS1	Krammer	Fl(5)Y.20s	51-38,50 N	003-45,90 E		1805.10
FS2	Grevelingenmeer	Fl(5)Y.20s	51-40,51 N	004-09,09 E		1805.6
			51-40,83 N	004-08,83 E		1805.9

Naam Name	Vaarwater Waters	Licht Light	Positie Position		Kaart Chart	1800 Serie 1800 Series
Waverider	Borssele Pass	FI(5)Y.20s	51-42,30 N	003-04,90 E	110	
	Lodewijkbank	FI(5)Y.20s	51-42,41 N	003-02,08 E	110	
MEET 3	Haringvliet	FI(4)Y.15s	51-49,60 N	004-03,00 E		1807.6
MEET 2	Haringvliet	FI(3)Y.10s	51-49,90 N	004-02,50 E		1801.6
	Goeree	unlit	51-55,70 N	003-39,80 E	122	1801.6
MS 1	Maasmond	FI.Y.5s	51-59,34 N	003-58,80 E	207	1801.6, 1801.7
MS6	Maasmond	unlit	51-59,55 N	004-00,22 E	207	1801.6, 1801.7
MS4	Maasmond	FI.Y.5s	51-59,77 N	004-03,21 E	122	1801.6, 1801.7
MS2	Maasmond	unmarked	52-00,61 N	003-57,53 E	207	1801.6, 1801.7
MS5	Maasmond	unlit	52-01,12 N	003-58,11 E	207	1801.6, 1801.7
MS3	Maasmond	FI.Y.5s	52-01,79 N	004-03,67 E	207	1801.6, 1801.7
HKZ Midi	Noordzee.	FI(5)Y.20s	52-24,56 N	004-14,06 E	125, 130	1801.8
	Aanloop IJmuiden.					
Meet-A	Markerwadden	unlit	52-34,03 N	005-23,10 E		1810.9
VO-A	Markerwadden	FI.Y.10s	52-34,09 N	005-22,35 E		1810.9
Meet-B	Markerwadden	unlit	52-34,34 N	005-22,57 E		1810.9
Meet-C	Markerwadden	unlit	52-34,64 N	005-22,26 E		1810.9
FL-71	Markerwadden	FI(5)Y.20s	52-34,78 N	005-24,73 E		1810.9
Nz 1	Waddenzee	FI(5)Y.20s	52-55,52 N	004-49,19 E	1546	1811.3
	Balgzand					
Nz 8	Waddenzee	FI(5)Y.20s	52-56,93 N	004-58,03 E		1811.3
	Wierbalg					
Nz 3	Waddenzee	FI(5)Y.20s	52-56,95 N	004-50,02 E	1546	1811.3
	Balgzand					
Nz 2	Waddenzee	FI(5)Y.20s	52-56,98 N	004-48,34 E	1546	1811.3
	Balgzand					
Nz 5	Waddenzee	FI(5)Y.20s	52-56,99 N	004-55,58 E	1546	1811.3
	Amsteldiep					
	Vaarwater naar Den Oever	FI(5)Y.20s	52-57,21 N	005-01,09 E		1811.3
Nz 4	Waddenzee	FI(5)Y.20s	52-57,27 N	004-50,67 E	1546	1811.3
	Balgzand					
Nz 7	Waddenzee	FI(5)Y.20s	52-58,18 N	004-57,88 E		1811.3
	Visjagersgaatje					
	Vaarwater langs de afsluitdijk	FI(5)Y.20s	53-00,63 N	005-09,82 E		1811.3
LEV-BZD-IJS	Breezanddijk	FI(5)Y.20s	53-00,90 N	005-14,72 E		1810.4
	Ems	FI.Y.4s	53-09,83 N	007-22,25 E		1812.8A
	Ems	FI.Y.5s	53-11,55 N	007-24,44 E		1812.8B
	Waardgronden Vlieland	FI(5)Y.20s	53-11,57 N	004-56,47 E	1457	1811.7
Wpm 05	Ballastplaat	unlit	53-11,67 N	005-21,93 E	1457	1811.4, 1811.5A, 1811.6
Wpm 04	Ballastplaat	unlit	53-12,28 N	005-21,95 E	1457	1811.4, 1811.6
Wpm 06	Ballastplaat	unlit	53-12,30 N	005-23,80 E	1457	1811.4, 1811.6
Wpm 02	Ballastplaat	unlit	53-12,83 N	005-21,22 E	1457	1811.4
	Ballastplaat	FI(5)Y.20s	53-13,81 N	005-20,04 E	1457	1811.4
Wpm 01	Ballastplaat	unlit	53-13,84 N	005-24,20 E	1457	1811.4, 1811.6
	Ems	unlit	53-14,12 N	007-24,00 E		1812.8
	Ems	FI.Y.5s	53-14,19 N	007-23,81 E		1812.8
	Griend	FI(5)Y.20s	53-14,62 N	005-16,86 E	1457	1811.4
	Richel	FI(5)Y.20s	53-16,75 N	005-07,40 E	1457	1811.4, 1811.5
	Unterems	unlit	53-19,21 N	007-18,54 E	1555	1812.8
	Unterems	unlit	53-19,21 N	007-18,26 E	1555	1812.8
	Unterems	unlit	53-19,22 N	007-18,70 E	1555	1812.8
E03	Oostkust	FI(5)Y.20s	53-19,86 N	001-18,64 E	1035	
	Engeland					
	Veerbootroute Ameland	unlit	53-23,93 N	005-53,02 E		1812.2
	Veerbootroute Ameland	unlit	53-24,03 N	005-48,58 E		1812.2
Meet-VHG	Vierhuizergat	unlit	53-24,87 N	006-15,73 E		1812.3
	OSTEREMS.	FI.Y.4s	53-25,95 N	006-55,59 E	1555	1812.7

Naam Name	Vaarwater Waters	Licht Light	Positie Position		Kaart Chart	1800 Serie 1800 Series
	DOEKEGAT					
	OSTEREMS	Fl.Y.4s	53-29,57 N	006-50,57 E	1460	1812.6
	DOEKEGAT					
MEET-W	Randzelgat		53-33,74 N	006-38,68 E	1460	1812.6
RZGN1	Randzelgat	Fl(5)Y.20s	53-34,22 N	006-37,95 E	1460	1812.6, 1812.9,
	Oostkust	Fl(5)Y.20s	53-35,23 N	001-16,95 E	1035	
	Engeland					
OEMS-N	Osterems	Fl.Y.5s	53-37,02 N	006-48,43 E		1812.6
WEO 1	Westereems	Iso.Y.2s	53-37,22 N	006-31,33 E	1460	1812.9, 1812.10
WEW1	Westereems	Fl(5)Y.20s	53-37,26 N	006-22,12 E	1460	1812.9
Mess-G	Noordzee. Duitse	Fl(5)Y.20s	54-23,17 N	005-40,69 E	1037	
	Bocht					
Mess-G	Noordzee. Duitse	Fl(5)Y.20s	54-23,17 N	005-40,42 E	1037	
	Bocht					
S11	German Bight	Fl(5)Y.20s	54-23,19 N	007-37,40 E	1037	
Mess-G	Noordzee. Duitse	Fl(5)Y.20s	54-23,33 N	005-40,42 E	1037	
	Bocht					
Mess-G	Noordzee. Duitse	Fl(5)Y.20s	54-23,33 N	005-40,69 E	1037	
	Bocht					
MessG	Noordzee. Duitse	Fl(5)Y.20s	54-24,17 N	005-31,27 E	1037	
	Bocht					
	Noordzee. Duitse	Fl(5)Y.20s	54-29,30 N	007-36,60 E	1037	
	bocht.					
	Noordzee. Duitse	Fl(5)Y.20s	54-29,62 N	007-30,59 E	1037	
	Bocht.					
	Noordzee. Duitse	Fl(5)Y.20s	54-30,29 N	006-17,61 E	1037	
	bocht.					
4x Cardinale betonning	Noordzee. Duitse	Cardinale	54-30,75 N	005-49,40 E	1037	
	Bocht	verlichting rondom positie				
Mess-G	Noordzee. Duitse	Fl(5)Y.20s	54-32,42 N	005-50,99 E	1037	
	Bocht					
Mess-G	Noordzee. Duitse	Fl(5)Y.20s	54-32,42 N	005-51,27 E	1037	
	Bocht					
Mess-G	Noordzee. Duitse	Fl(5)Y.20s	54-32,60 N	005-50,99 E	1037	
	Bocht					
Mess-G	Noordzee. Duitse	Fl(5)Y.20s	54-32,60 N	005-51,27 E	1037	
	Bocht					
S04	German Bight	Fl(5)Y.20s	54-34,45 N	006-06,75 E	1037	
S12	German Bight	Fl(5)Y.20s	54-35,38 N	007-43,28 E	1037	
S13	German Bight	Fl(5)Y.20s	54-40,85 N	007-55,52 E	1037	
	Elbow Spit	Fl(2)Y.5s	55-01,41 N	003-41,11 E	1037	
	Regnar Oil Field	Fl(5)Y.20s	55-18,34 N	005-22,74 E	1037	
	Regnar Oil Field	Fl(5)Y.20s	55-26,34 N	005-30,37 E	1037	
Mess-G	Duitse Bocht	Fl(5)Y.20s	55-37,56 N	004-05,91 E	1037	
Noordzee						