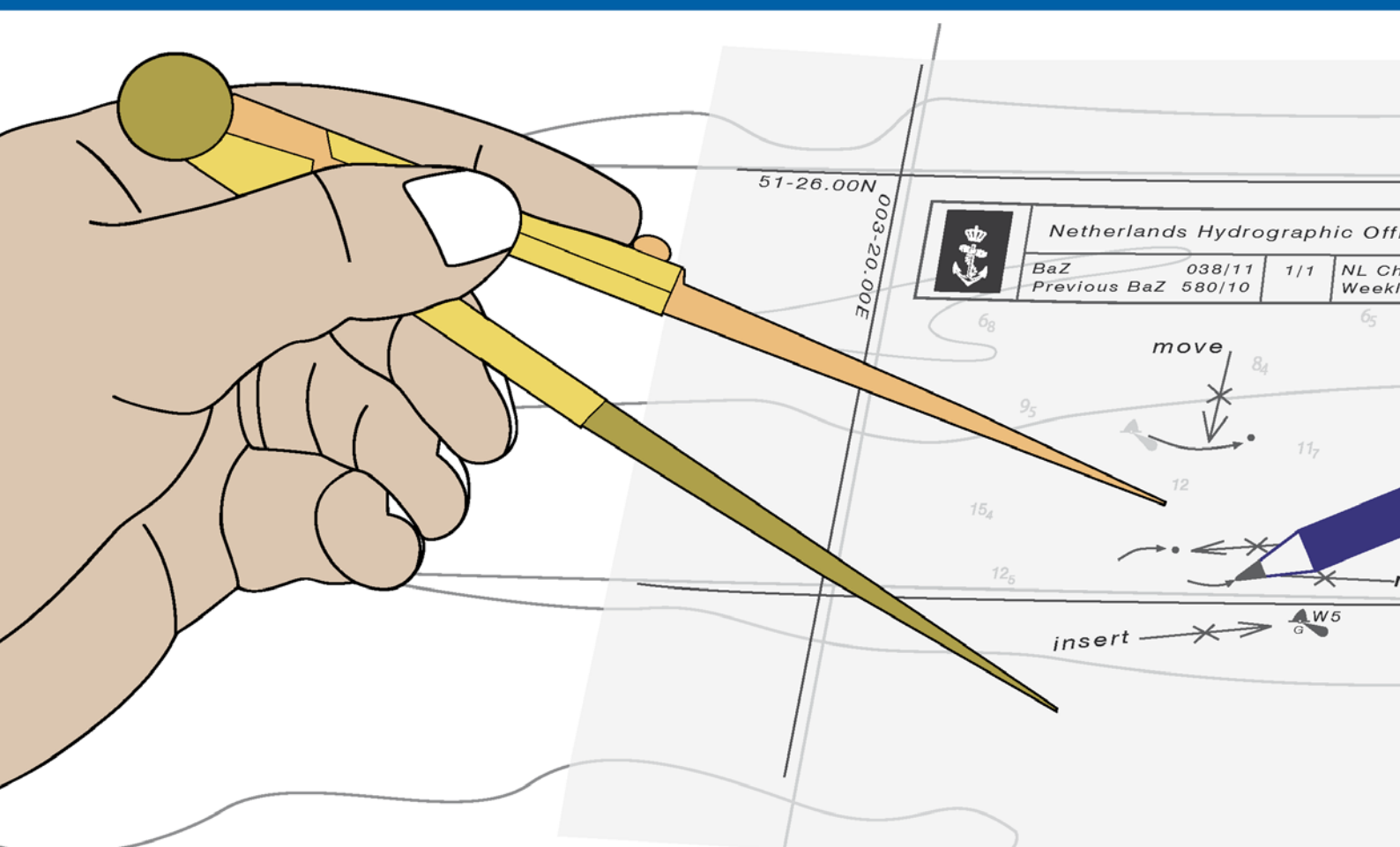




Koninklijke Marine

BaZ | 2022

42 | BAZ 290-302
Berichten aan Zeevarenden
Netherlands Notice to Mariners



147^e jaargang 20-10-2022
Dienst der Hydrografie

Erkende verkoopagenten van Nederlandse Hydrografische publicaties

(Resellers licenced to distribute Netherlands Nautical Publications)

De Berichten aan Zeevarenden (BaZ) verschijnen wekelijks en zijn te verkrijgen:

- als printversie (PDF) via internet <http://www.defensie.nl/onderwerpen/berichten-aan-zeevarenden/inhoud/weekedities>
- via de Database <http://www.defensie.nl/onderwerpen/berichten-aan-zeevarenden/inhoud/database>
- als boekje (tegen betaling) bij een aantal A-agenten

A-agenten: (bijgewerkte kaarten)

| | | |
|-----------|---|---|
| Delfzijl | Datema Delfzijl BV Zeesluizen 8 9936 HX Delfzijl | Tel. +31 (0)596 - 635252 Fax +31 (0)596 - 615245 |
| | | Website: www.datema.nl E-mail: sales@datema.nl |
| Rotterdam | L.J. Harri BV Van der Takstraat 218 3071 LM Rotterdam | Tel. +31 (0)10 - 2142705 Website: www.ljharri-watersportmedia.nl E-mail: ljharri@xs4all.nl |
| | | OneOcean (Nederlands) BV Parmentierplein 20 3088 GN Rotterdam |
| | Datema Rotterdam Galvanistraat 148 3029 AD Rotterdam | Tel. +31 (0)10 - 4366188 Fax +31 (0)10 - 4365511 Website: www.datema.nl E-mail: rotterdam@datema.nl |
| | Harri Trading BV Van Weerden Poelmanweg 4 3088 EB Rotterdam | Tel. +31 (0)10 - 4290333 Website: www.harritrading.nl E-mail: info@harritrading.nl |
| Antwerpen | Bogerd Martin NV Oude Leeuwenrui 37 2000 Antwerpen | Tel. +32 (0)32134170 Website: www.bogerdmartin.com E-mail: sales.antwerp@bogerdmartin.com |
| | | |
| Bremen | "Seekarte" Kpt. A. Dammeyer Korffsdeich 3 D-28217 Bremen | Tel. +49 (0)4213032780 Website: www.seekarte.de E-mail: seekarte@seekarte.de |
| | | |
| London | OneOcean (Head Office) Unit 4, Voltage Mollison Avenue Enfield EN3 7XQ | Tel. +44 (0) 1992805200 Fax +44 (0) 1992805410 Website: www.oneocean.com E-mail: sales@oneocean.com |
| | | |

B-agenten:

| | | |
|-----------|--|--|
| Den Haag | Vrolijk Watersport Scheveningen Visafslagweg 1, hal 18-20 2583 DM Den Haag | Tel. +31 (0) 70 - 4168282 Fax +31 (0) 70 - 3060497 Website: www.vrolijk.nl E-mail: scheveningen@vrolijk.nl |
| | | |
| St. Ives | Imray Laurie Norie & Wilson Ltd Wych House, The Broadway St Ives, Cambridgeshire PE27 5BT | Tel. +44 (0)1480 - 462114 Fax +44 (0)1480 - 496109 Website: www.imray.com E-mail: ilnw@imray.com |
| | | |
| Bielefeld | Delius Klasing Verlag GMBH Siekerwall 21 D-33602 Bielefeld | Tel +49 (0)521 - 559000 Fax. +49 (0)521 - 559116 Website: www.delius-klasing.de E-mail: info@delius-klasing.de |
| | | |

Voorwoord

- Overeenkomstig SOLAS-bepalingen dienen de officieel uitgegeven zeekaarten en boekwerken met Berichten aan Zeevarenden (BaZ) bijgewerkt te worden. Algemene richtlijnen voor het gebruik van BaZ staan beschreven in de jaarlijkse BaZ1 in Hoofdstuk 3, British Admiralty NP 100 (Mariner's Handbook) en NP 294 (How to keep your Admiralty Charts up-to-date).
- Berichten aan Zeevarenden hebben alleen betrekking op Nederlandse kaarten en hydrografische publicaties. Berichten van toepassing op buitenlands gebied op Nederlandse kaarten worden overgenomen van de hydrografische dienst van het betreffende land. Berichten bevatten algemene mededelingen, correcties op kaarten of boeken, voorlopige (P) of tijdelijke (T) berichten of een overzicht.
- Gegevens die ten grondslag liggen aan berichten worden waar nodig kartografisch gegeneraliseerd. De berichten zijn alleen bedoeld om de publicaties genoemd in het bericht te kunnen corrigeren. T-berichten worden in principe alleen voor de grootste schaal kaart uitgegeven.
- Posities worden vermeld in het referentiestelsel (geodetisch datum) dat overeenkomt met dat van de betrokken kaart. Het referentiestelsel is altijd op de kaart vermeld. Onjuiste interpretatie van de referentiestelsels kan leiden tot positiefouten van enkele honderden meters.
- Richtingen, peilingen, geleidelijnen en lichtsectoren worden rechtwijzend gegeven, in graden, gerekend vanuit zee.
- Diepten en hoogten worden gegeven in dezelfde eenheid en herleid tot hetzelfde referentievlak als gebruikt in de betrokken kaart.
- Nadruk van de berichten is toegestaan mits volledig, ongewijzigd en met bronvermelding.
- De Chef der Hydrografie verzoekt u dringend vermoede of nieuwe gevaren en onjuistheden in publicaties te melden.

De Chef der Hydrografie

Van Alkemadeaan 786, 2597 BC Den Haag, Corr. Postbus 10000, 1780 CA Den Helder.
tel. +31 (0)70 3162817, Website: www.hydro.nl E-mail: baz@hydro.nl

Preface

- *In accordance with SOLAS-regulations, official published nautical charts and books have to be kept corrected by means of Notices to Mariners (NL NM). General guidelines for the use of NL NM are described in the annual NtM1 in Chapter 3, British Admiralty NP 100 (The Mariner's Handbook) and NP 294 (How to keep your Admiralty Charts up-to-date).*
- *Netherlands Notices to Mariners are only applicable for Netherlands nautical charts and hydrographic publications. Notices concerning foreign waters on Netherlands charts are adopted from the hydrographic service of that specific country. Notices contain general announcements, corrections for charts or books, preliminary (P) or temporary (T) notices or a summary.*
- *Data on which the notices are based are if necessary cartographically generalised. The notices are meant only to correct the publications that are stated in the notice. Generally, T notices are published on the largest scale charts only.*
- *Positions are given in the reference system (geodetic datum) that corresponds with that of the relevant chart. The reference system is always printed on the chart. Incorrect interpretation of the reference system can lead to errors in the position of several hundreds of metres.*
- *Directions, bearings, leading lines and light sectors are true, in degrees, reckoned from seawards.*
- *Depths and heights are given in the same unit and are reduced to the same reference level as used in the relevant chart.*
- *Reprinting of the notices is allowed if complete, unchanged and with acknowledgement.*
- *The Hydrographer of the Netherlands Navy urges you strongly to report suspected or new dangers and errors in publications.*

Hydrographer of the Netherlands Navy

Van Alkemadeaan 786, NL-2597 BC Den Haag, Corr. P.O. Box 10000, NL-1780 CA Den Helder.
tel. +31 (0)70 3162817, Website: www.hydro.nl E-mail: baz@hydro.nl

Lijst met gebruikte afkortingen in de wekelijkse Berichten aan Zeevarenden

| | |
|----------------|---|
| (P) | Preliminary: voorlopig BaZ |
| (T) | Temporary: tijdelijk BaZ |
| BSH | Bundesamt für Seeschifffahrt und Hydrographie (Duitse hydrografische dienst) |
| CNB | Centraal Nautisch Beheer Noordzeekanaalgebied |
| ECDIS | Electronic Chart Display and Information System: officieel elektronisch kaartstelsel |
| ED50 | European Datum 1950: horizontale datum waarin posities worden uitgedrukt |
| ENC | Electronic Navigational Chart: officiële elektronische vectorkaart |
| GNA | Gemeenschappelijke Nautische Autoriteit (Westerschelde) |
| GST | Geodatastyrelsen (Deense hydrografische dienst) |
| HBA | Havenbedrijf Amsterdam |
| HBR | Havenbedrijf Rotterdam |
| HOV | Hydrografisch Opname Vaartuig van de Dienst der Hydrografie |
| HP | Hydrografische Publicatie: boekwerk van de Dienst der Hydrografie |
| HYD | Dienst der Hydrografie (Nederlandse hydrografische dienst) |
| IALA | International Association of Lighthouse Authorities |
| IHO | International Hydrographic Organization |
| INT | INTERNATIONALE kaart |
| KW | Kustwacht Nederland |
| MAS | Maritieme Autoriteit Suriname |
| NAP | Normaal Amsterdams Peil |
| NGA | National Geospatial-Intelligence Authority (amerikaanse hydrografische dienst) |
| NP | Nautical Publication: boekwerk van de UKHO |
| NtM | Notices to Mariners |
| PNR | Projectnummer van de Nederlandse Dienst der Hydrografie |
| pos | Positie |
| RWS Berna WSW | Rijkswaterstaat Noord-Nederland Waddenzee |
| RWS CMIJ | Rijkswaterstaat Centrale Meldpost IJsselmeer |
| RWS DZD | Rijkswaterstaat District Noord Zee en Delta (Zeeuwse wateren m.u.v. Westerschelde) |
| RWS MD | Rijkswaterstaat Markeringsdienst Zee en Delta |
| RWS Waterkamer | Rijkswaterstaat Waterdienst Waterkamer |
| RWS WNZ | Rijkswaterstaat West-Nederland Zuid (Dordrecht) |
| SHOM | Service Hydrographique et Oceanographique de la Marine (Franse hydrografische dienst) |
| SodM | Staatstoezicht op de Mijnen |
| UKHO | United Kingdom Hydrographic Office (Britse hydrografische dienst) |
| VDH | Verkeersdienst Den Helder |
| VH | Vlaamse Hydrografie |
| VHF | Very High Frequency |
| WGS84 | World Geodetic System 1984: Coördinatenreferentiesysteem waarin GPS posities worden uitgedrukt. |
| WSA Emden | Wasser- und Schifffahrtsamt Emden |

List of Abbreviations used in weekly editions of NtM

| | |
|----------------|---|
| (P) | Preliminary NtM |
| (T) | Temporary NtM |
| BSH | Bundesamt für Seeschifffahrt und Hydrographie (German HO) |
| CNB | Central Nautic Management North Sea Canal |
| ECDIS | Electronic Chart Display and Information System (official) |
| ED50 | European Datum 1950: horizontal datum for defining a position |
| ENC | Electronic Navigational Chart |
| GNA | Common Nautic Management (Westerschelde) |
| GST | Geodatastyrelsen (Danish HO) |
| HBA | Port of Amsterdam |
| HBR | Port of Rotterdam |
| HOV | Hydrographic Survey Vessel |
| HO | Hydrographic Office (national service) |
| HP | Hydrographic Publication of the dutch HO |
| HYD | Dutch Hydrographic Office |
| IALA | International Association of Lighthouse Authorities |
| IHO | International Hydrographic Organization |
| INT | INTERNATIONAL chart |
| KW | Netherlands Coast Guard |
| MAS | Maritime Authority Suriname |
| NAP | Normaal Amsterdams Peil, a vertical Dutch chart datum |
| NGA | National Geospatial-Intelligence Authority (HO of the United States) |
| NP | Nautical Publication of the UKHO |
| NtM | Notices to Mariners |
| PNR | Project number of the Dutch Hydrographic Office |
| pos | position |
| RWS | Ministry of Infrastructure and the Environment |
| RWS Berna WSW | Notices to shipping Waddenzee |
| RWS CMIJ | Notices to shipping IJsselmeer |
| RWS DZD | Notices to shipping Zeeuwse wateren (not including Westerschelde) |
| RWS MD | Service for maintenance of navigational aids |
| RWS Waterkamer | Waterway information centre |
| RWS WNZ | Notices to shipping Dordrecht |
| SHOM | Service Hydrographique et Oceanographique de la Marine (French HO) |
| SodM | State authority on Mining |
| UKHO | United Kingdom Hydrographic Office |
| VDH | Trafficcentre Den Helder |
| VHF | Very High Frequency |
| WGS84 | World Geodetic System 1984: standard coordinate system for the Earth. |
| WSA Emden | Wasser- und Schifffahrtsamt Emden |

Inhoudsopgave

| | |
|---|----|
| Kruisverwijzing / <i>Cross reference</i> | 5 |
| Algemene berichten / <i>General notices</i> | 6 |
| Opgeheven (P) en (T) berichten / <i>Cancelled (P) and (T) notices</i> | 6 |
| Berichten Zeekaarten / <i>Notices Nautical charts</i> | 7 |
| Berichten 1800 serie kaarten / <i>Notices 1800 series charts</i> | 14 |
| Berichten Hydrografische publicaties / <i>Notices Hydrographic publications</i> | 19 |
| Meetinstrumenten / <i>Measuring instruments list</i> | 20 |

Kruisverwijzing / *Cross reference*

In de hoofdstukken Zeekaarten, 1800 Serie kaarten en Hydrografische publicaties van dit document zijn de Berichten aan Zeevarenden gerangschikt op BaZ-nummer. Onderstaand overzicht toont deze berichten per kaartnummer en het nummer van de hydrografische publicatie.

In the Nautical charts, 1800 Series charts and Hydrographic publications sections of this document the Notices to Mariners are sorted by NL NM-number. The overview below displays these notices sorted by chart and hydrographic publication number.

Zeekaarten / Nautical Charts

| Kaart / Chart | BaZ / NL NM | | |
|----------------------|--------------------|---------|---------|
| 1014 | *302/22 | | |
| 1035 | 299(T)/22 | *294/22 | *302/22 |
| 114 | *292/22 | *301/22 | |
| 116 | *291/22 | | |
| 124 | *298(T)/22 | | |
| 125 | *302/22 | *293/22 | |
| 126 | *294/22 | *302/22 | *293/22 |
| 1457 | *290/22 | | |
| 1630 | *291/22 | | |
| 1631 | *294/22 | *302/22 | *293/22 |
| 2023 | *295/22 | | |

1800 serie kaarten / 1800 series charts

| Kaart / Chart | BaZ / NL NM | | | |
|----------------------|--------------------|------------|---------|---------|
| 1801 | *302/22 | *293/22 | *291/22 | |
| 1803 | *292/22 | *301/22 | 296/22 | *291/22 |
| 1810 | *298(T)/22 | *297/22 | | |
| 1811 | *290/22 | *300(T)/22 | | |

Hydrografische publicaties/ Hydrographic publications
Publication BaZ / NL NM

NIL

Algemene berichten / General notices

NIL

Opgeheven (P) en (T) berichten / Cancelled (P) and (T) notices

| Kaart / Chart | Int. | BaZ / NL NM | Opgeheven / Cancelled |
|----------------------|-------------|--------------------------|--|
| 1035 | 1046 | *337(P)/21 *221(T)/22 | 20 okt 2022, NOORDZEE. BREEVEERTIEN. 20 okt 2022, NOORDZEE. WINDPARK HOLLANDSE KUST NOORD. |
| 124 | 1471 | *253(T)/22 | 20 okt 2022, NOORDZEEKANAAL. IJMUIDEN. ZIJKANAAL C. |
| 125 | 1422 | *337(P)/21 *221(T)/22 | 20 okt 2022, NOORDZEE. BREEVEERTIEN. 20 okt 2022, NOORDZEE. WINDPARK HOLLANDSE KUST NOORD. |
| 126 | 1468 | *337(P)/21 *221(T)/22 | 20 okt 2022, NOORDZEE. BREEVEERTIEN. 20 okt 2022, NOORDZEE. WINDPARK HOLLANDSE KUST NOORD. |
| 1460 | 1461 | *282(T)/22 | 20 okt 2022, EEMS. RANDZELGAT. FISCHERBALJE. |
| 1631 | 1418 | *337(P)/21 *221(T)/22 | 20 okt 2022, NOORDZEE. BREEVEERTIEN. 20 okt 2022, NOORDZEE. WINDPARK HOLLANDSE KUST NOORD. |
| 1801 | | *337(P)/21 *221(T)/22 | 20 okt 2022, NOORDZEE. BREEVEERTIEN. 20 okt 2022, NOORDZEE. WINDPARK HOLLANDSE KUST NOORD. |
| 1810 | | *253(T)/22 | 20 okt 2022, NOORDZEEKANAAL. IJMUIDEN. ZIJKANAAL C. |
| 1812 | | *282(T)/22 | 20 okt 2022, EEMS. RANDZELGAT. FISCHERBALJE. |

Berichten Zeekaarten / Notices Nautical charts

***290/22** WADDENZEE. AANLOOP TERSCHELLING. BLAUWE SLENK.

| Kaart / Chart | Int. / Int. | Vorig BaZ / Prev. NL NM | Uitgave / Edition | Itemnr. / Itemno. |
|-------------------------------|----------------------|-------------------------|---|--------------------------------|
| 1457.A | 1464 | 265/22 | mei 2022 | 1 |
| <u>1</u> Aanbrengen Insert | <i>0₄</i> | | Uitbuigen/ Extend 2m depth contour. | op / at 53-11,52 N 005-19,49 E |

Bron / Source: HYD; PNR 2122-2022-1.

***291/22** NOORDZEE. AANLOOP WESTERSCHELDE. CAROLUSBANKJE.

| Kaart / Chart | Int. / Int. | Vorig BaZ / Prev. NL NM | Uitgave / Edition | Itemnr. / Itemno. |
|-------------------------------|----------------------|-------------------------|---|-----------------------------------|
| 116 | 1477 | 276/22 | aug 2022 | 1, 2, 3 |
| 1630 | 1416 | 275/22 | okt 2021 | 4, 5 |
| <u>1</u> Verander Change | <i>4₇</i> | | | op / at 51-25,15 N 003-21,94 E |
| in / into | <i>2₉</i> | | | |
| <u>2</u> Aanbrengen Insert | <i>4₈</i> | | Uitbuigen/ Extend 5m depth contour. | op / at 51-25,17 N 003-22,78 E |
| <u>3</u> Schrappen Delete | <i>5₃</i> | | | van / from 51-25,18 N 003-22,63 E |
| <u>4</u> Aanbrengen Insert | <i>2₉</i> | | | op / at 51-25,16 N 003-21,90 E |
| <u>5</u> Schrappen Delete | <i>4₅</i> | | | van / from 51-25,59 N 003-20,72 E |

Bron / Source: RWS; PNR 2129-2022-1.

***292/22** WESTERSCHELDE. TERNEUZEN.

| Kaart / Chart | Int. / Int. | Vorig BaZ / Prev. NL NM | Uitgave / Edition | Itemnr. / Itemno. |
|----------------------|--------------------|--------------------------------|--------------------------|--------------------------|
|----------------------|--------------------|--------------------------------|--------------------------|--------------------------|

| | | | | |
|--------------------------------------|-------------------|--------|---------------------|------------------------|
| 1 Aanbrengen <i>Insert</i> | VQ(9)10s NST-W | 206/22 | op / at aug 2019 | 51-19,30 N 003-49,41 E |
|--------------------------------------|-------------------|--------|---------------------|------------------------|



| | | | | |
|--------------------------------------|------------------|--|---------------------|------------------------|
| 2 Aanbrengen <i>Insert</i> | VQ(3)5s NST-O | | op / at aug 2019 | 51-19,32 N 003-49,53 E |
|--------------------------------------|------------------|--|---------------------|------------------------|



Bron / Source: RWS MD 480/2022; PNR 2113-2022-1.

***293/22** NOORDZEE. BREEVEERTIEN.

| Kaart / Chart | Int. / Int. | Vorig BaZ / Prev. NL NM | Uitgave / Edition | Itemnr. / Itemno. |
|----------------------|--------------------|--------------------------------|--------------------------|--------------------------|
| 125 | 1422 | 189/22 | dec 2021 | 4, 5, 6 |
| 126 | 1468 | 262/22 | dec 2017 | 1, 2, 3, 4 |
| 1631 | 1418 | 280/22 | aug 2018 | 1, 2, 3, 4, 5, 6, 7 |

| | | | | |
|--------------------------------------|---------------|--|---------------------|------------------------|
| 1 Aanbrengen <i>Insert</i> | VQ WF-HN-N | | op / at aug 2018 | 52-48,20 N 004-17,93 E |
|--------------------------------------|---------------|--|---------------------|------------------------|



| | | | | |
|--------------------------------------|---------------------|--|---------------------|------------------------|
| 2 Aanbrengen <i>Insert</i> | VQ(3)5s WF-HN-E1 | | op / at aug 2018 | 52-43,74 N 004-22,70 E |
|--------------------------------------|---------------------|--|---------------------|------------------------|



| | | | | |
|--------------------------------------|---------------------|--|---------------------|------------------------|
| 3 Aanbrengen <i>Insert</i> | Q(3)10s WF-HN-E2 | | op / at aug 2018 | 52-40,60 N 004-19,20 E |
|--------------------------------------|---------------------|--|---------------------|------------------------|



| | | | | |
|--------------------------------------|---------------------------|--|---------------------|------------------------|
| 4 Aanbrengen <i>Insert</i> | VQ(6)+LFI.10s WF-HN-S1 | | op / at aug 2018 | 52-38,05 N 004-16,41 E |
|--------------------------------------|---------------------------|--|---------------------|------------------------|



| | | | | |
|--------------------------------------|--------------------------|--|---------------------|------------------------|
| 5 Aanbrengen <i>Insert</i> | Q(6)+LFI.15s WF-HN-S2 | | op / at aug 2018 | 52-37,68 N 004-09,39 E |
|--------------------------------------|--------------------------|--|---------------------|------------------------|



6 Aanbrengen
Insert  VQ(9)10s
WF-HN-W1 op / at 52-38,95 N 004-07,45 E

7 Aanbrengen
Insert  Q(9)15s
WF-HN-W2 op / at 52-42,93 N 004-10,21 E

Bron / Source: RWS MD 482/2022; PNR 2115-2022-1.

***294/22 NOORDZEE. BREEVEERTIEN.**

| Kaart / Chart | Int. / Int. | Vorig BaZ / Prev. NL NM | Uitgave / Edition | Itemnr. / Itemno. |
|---------------|-------------|-------------------------|-------------------|-------------------|
| 1035 | 1046 | 280/22 | apr 2017 | 2 |
| 126 | 1468 | 293/22 | dec 2017 | 1 |
| 1631 | 1418 | 293/22 | aug 2018 | 1 |

1 Schrappen
Delete  VQ(3)5s
WK V.Gorthon/E van / from 52-45,94 N 004-12,98 E

2 Schrappen
Delete  VQ(3) van / from 52-45,94 N 004-12,98 E

Bron / Source: RWS MD 491/2022; PNR 2158-2022-1.

***295/22 AANKONDIGING HERNIEUWDE UITGAVE KAART 2023.**

| Kaart / Chart | Int. / Int. | Vorig BaZ / Prev. NL NM | Uitgave / Edition | Itemnr. / Itemno. |
|---------------|-------------|-------------------------|-------------------|-------------------|
| 2023 | n.a. | | okt 2022 | 1 |

1 Zeekaarten:

Verschenen is de hernieuwde uitgave van:
Kaart 2023 CARIBBEAN SEA. LEEWARD ISLANDS. ARUBA, CURACAO AND BONAIRE
Schaal 1: 300.000. Mercator Projectie.
Nieuwe uitgave oktober 2022
Hiermee vervalt de vorige uitgave.

Nautical charts:

*The following new edition is published:
CHART 2023 CARIBBEAN SEA. LEEWARD ISLANDS. ARUBA, CURACAO AND BONAIRE
Scale 1: 300.000. Mercator Projection.
New Edition October 2022
With the publication of this chart the previous edition is withdrawn.*

Bron / Source: HYD; PNR 2189-2022-2.


***298(T)/22** IJMUIDEN. NOORDZEEKANAAL. VELSERKOM.

Kaart / Chart 124.A **Int. / Int.** 1471 **Itemnr. / Itemno.** 1, 2, 3, 4, 5

1 Aanbrengen
Insert  **rec** op / at 52-28,08 N 004-36,96 E
52-28,05 N 004-37,02 E
52-28,04 N 004-37,15 E
52-28,05 N 004-37,46 E
52-28,08 N 004-37,51 E
52-28,10 N 004-37,49 E

2 Aanbrengen
Insert  FI.Y.5s
AV-N op / at 52-28,05 N 004-37,02 E

3 Aanbrengen
Insert  FI.Y.5s
AV-P op / at 52-28,04 N 004-37,15 E

4 Aanbrengen
Insert  FI.Y.5s
AV-T op / at 52-28,05 N 004-37,46 E

5 Aanbrengen
Insert  FI.Y.5s
AV-V op / at 52-28,08 N 004-37,51 E

Bron / Source: RWS MD 490/2022; PNR 2150-2022-1.

299(T)/22 NOORDZEE. VICTOR FIELD. SWARTE BANK.





Kaart / Chart 1035 **Int. / Int.** 1046 **Itemnr. / Itemno.** 1, 2

1 Aanbrengen
Insert  Ensco 92 op / at 53-21,00 N 002-17,60 E


2 Aanbrengen
Insert  AIS op / at 53-21,00 N 002-17,60 E


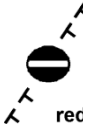
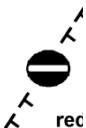

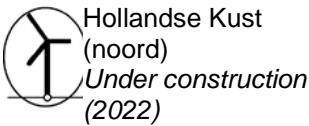
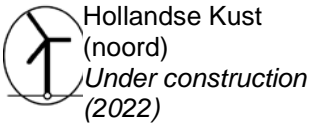
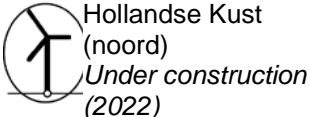
Bron / Source: NAVAREA I; PNR 2148-2022-2.

***301/22** TERNEUZEN. WESTBUITEN HAVEN.

| Kaart / Chart | Int. / Int. | Vorig BaZ / Prev. NL NM | Uitgave / Edition | Itemnr. / Itemno. |
|--------------------------------------|--|---|--------------------------|--|
| 114.A | 1476 | 292/22 | aug 2019 | 1, 2, 5, 6 |
| 1 Schrappen <i>Delete</i> | FI.R  | | van / from | 51-20,38 N 003-48,90 E |
| 2 Schrappen <i>Delete</i> | FI.R  | | van / from | 51-20,37 N 003-48,90 E |
| 5 Aanbrengen <i>Insert</i> |  | Golfbreker/ Breakwater (INT 1=F4.1) | op / at | 51-20,38 N 003-48,90 E 51-20,36 N 003-48,86 E |
| 6 Aanbrengen <i>Insert</i> | Iso.Y.4s (3x)  | | op / at | 51-20,36 N 003-48,86 E |

Bron / Source: RWS BASS 149/2022; PNR 2152-2022-1.***302/22** NOORDZEE. BREEVEERTIEN.

| Kaart / Chart | Int. / Int. | Vorig BaZ / Prev. NL NM | Uitgave / Edition | Itemnr. / Itemno. |
|--------------------------------------|--|--------------------------------|--------------------------|--|
| 1014 | 1043 | 280/22 | jun 2017 | 12, 13 |
| 1035 | 1046 | 294/22 | apr 2017 | 1, 2, 11 |
| 125 | 1422 | 293/22 | dec 2021 | 3, 9 |
| 126 | 1468 | 294/22 | dec 2017 | 4, 8 |
| 1631 | 1418 | 294/22 | aug 2018 | 6, 7 |
| 1 Aanbrengen <i>Insert</i> |  rec | | op / at | 52-38,17 N 004-07,80 E 52-43,98 N 004-11,86 E 52-47,57 N 004-16,76 E 52-47,79 N 004-18,94 E 52-44,88 N 004-22,55 E 52-42,79 N 004-22,45 E 52-40,89 N 004-17,45 E 52-39,11 N 004-18,36 E 52-38,43 N 004-16,86 E 52-38,17 N 004-07,80 E |

| | | | | |
|-----------------|-----------------------------|---|---------|--|
| <u>2</u> | Aanbrengen <i>Insert</i> |  | op / at | 52-42,14 N 004-13,35 E |
| <u>3</u> | Aanbrengen <i>Insert</i> |  | op / at | 52-40,50 N 004-17,66 E 52-39,11 N 004-18,36 E 52-38,43 N 004-16,86 E 52-38,17 N 004-07,80 E 52-40,50 N 004-09,36 E |
| <u>4</u> | Aanbrengen <i>Insert</i> |  | op / at | 52-43,37 N 004-11,40 E 52-43,98 N 004-11,86 E 52-47,57 N 004-16,76 E 52-47,79 N 004-18,94 E 52-44,88 N 004-22,55 E 52-42,79 N 004-22,45 E 52-40,89 N 004-17,45 E 52-38,24 N 004-11,40 E |
| <u>6</u> | Aanbrengen <i>Insert</i> |  | op / at | 52-38,17 N 004-07,80 E 52-43,98 N 004-11,86 E 52-47,57 N 004-16,76 E 52-47,79 N 004-18,94 E 52-44,88 N 004-22,55 E 52-42,79 N 004-22,45 E 52-40,89 N 004-17,45 E 52-39,11 N 004-18,36 E 52-38,43 N 004-16,86 E 52-38,17 N 004-07,80 E |
| <u>7</u> | Aanbrengen <i>Insert</i> |  | op / at | 52-41,31 N 004-13,26 E |
| <u>8</u> | Aanbrengen <i>Insert</i> |  | op / at | 52-42,87 N 004-16,74 E |
| <u>9</u> | Aanbrengen <i>Insert</i> |  | op / at | 52-39,47 N 004-12,91 E |

11 Aanbrengen
Insert



*Under construction
(2022)*

op / at 52-45,00 N 004-17,28 E

12 Aanbrengen
Insert



op / at 52-38,17 N 004-07,80 E
52-43,98 N 004-11,86 E
52-47,57 N 004-16,76 E
52-47,79 N 004-18,94 E
52-44,88 N 004-22,55 E
52-42,79 N 004-22,45 E
52-40,89 N 004-17,45 E
52-39,11 N 004-18,36 E
52-38,43 N 004-16,86 E
52-38,17 N 004-07,80 E

13 Aanbrengen
Insert



op / at 52-42,10 N 004-13,30 E

Bron / Source: RWS; PNR 2163-2022-1.

Berichten 1800 serie kaarten / Notices 1800 series charts

***290/22** WADDENZEE. AANLOOP TERSCHELLING. BLAUWE SLENK.

| Kaart / Chart | Int. / Int. | Vorig BaZ / Prev. NL NM | Uitgave / Edition | Itemnr. / Itemno. |
|---|----------------------|-------------------------|---|--------------------------------|
| 1811.5 | n.a. | 285/22 | mrt 2022 | 1 |
| <u>1</u> Aanbrengen Insert | <i>0₄</i> | | Uitbuigen/ Extend 2m depth contour. | op / at 53-11,52 N 005-19,49 E |
| Bron / Source: HYD; PNR 2122-2022-1. | | | | |

***291/22** NOORDZEE. AANLOOP WESTERSCHELDE. CAROLUSBANKJE.

| Kaart / Chart | Int. / Int. | Vorig BaZ / Prev. NL NM | Uitgave / Edition | Itemnr. / Itemno. |
|---|----------------------|-------------------------|--|--|
| 1801.3 | n.a. | 276/22 | jul 2022 | 2, 6, 7 |
| 1801.4 | n.a. | 276/22 | jul 2022 | 8, 9 |
| 1803.2 | n.a. | 287/22 | jan 2021 | 8, 9 |
| <u>2</u> Aanbrengen Insert | <i>4₈</i> | | Uitbuigen/ Extend 5m depth contour. | op / at 51-25,17 N 003-22,78 E |
| <u>6</u> Verander Change | <i>4₂</i> | | | op / at 51-25,51 N 003-20,55 E |
| | <i>3₆</i> | | | in / into |
| <u>7</u> Aanbrengen Insert | <i>2₉</i> | | | op / at 51-25,16 N 003-21,90 E |
| <u>8</u> Aanbrengen Insert | <i>4₈</i> | | | op / at 51-25,17 N 003-22,78 E |
| <u>9</u> Aanbrengen Insert | <i>5</i> | | Van W- kaartrand rondom dieptecijfer. | op / at 51-25,22 N 003-22,50 E 51-25,16 N 003-22,82 E 51-25,09 N 003-22,50 E |
| Bron / Source: RWS; PNR 2129-2022-1. | | | | |

***292/22** WESTERSCHELDE. TERNEUZEN.

Kaart / Chart 1803.7A **Int. / Int.** n.a. **Vorig BaZ / Prev. NL NM** 291/22 **Uitgave / Edition** jan 2021 **Itemnr. / Itemno.** 1, 2

1 Aanbrengen
Insert  VQ(9)10s
NST-W op / at 51-19,30 N 003-49,41 E
YBY

2 Aanbrengen
Insert  VQ(3)5s
NST-O op / at 51-19,32 N 003-49,53 E
BYB

Bron / Source: RWS MD 480/2022; PNR 2113-2022-1.

***293/22** NOORDZEE. BREEVEERTIEN.

Kaart / Chart 1801.9 **Int. / Int.** n.a. **Vorig BaZ / Prev. NL NM** 291/22 **Uitgave / Edition** jul 2022 **Itemnr. / Itemno.** 1, 2, 3, 4

1 Aanbrengen
Insert  VQ
WF-HN-N op / at 52-48,20 N 004-17,93 E
BY

2 Aanbrengen
Insert  VQ(3)5s
WF-HN-E1 op / at 52-43,74 N 004-22,70 E
BYB

3 Aanbrengen
Insert  Q(3)10s
WF-HN-E2 op / at 52-40,60 N 004-19,20 E
BYB

4 Aanbrengen
Insert  VQ(6)+LFI.10s
WF-HN-S1 op / at 52-38,05 N 004-16,41 E
YB

Bron / Source: RWS MD 482/2022; PNR 2115-2022-1.

296/22 ANTWERPEN HAVEN.

Refereert aan BaZ/refers to NL NM: 287/22

| Kaart / Chart | Int. / Int. | Vorig BaZ / Prev. NL NM | Uitgave / Edition | Itemnr. / Itemno. |
|----------------------|--------------------|--------------------------------|--------------------------|--------------------------|
| 1803.5 | n.a. | 292/22 | jan 2021 | 1, 2 |

1 Aanbrengen
Insert



blue

op / at 51-18,20 N 004-16,13 E
51-17,94 N 004-16,32 E

2 Aanbrengen
Insert

Text: VHF 74
blue Sector Waasland

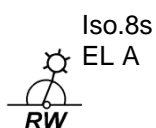
op / at 51-17,96 N 004-16,11 E

Bron / Source: VH; PNR 2181-2022-1.

***297/22** IJSSELMEER. AANBEVOLEN ROUTE LEMMER - ENKHUIZEN.

| Kaart / Chart | Int. / Int. | Vorig BaZ / Prev. NL NM | Uitgave / Edition | Itemnr. / Itemno. |
|----------------------|--------------------|--------------------------------|--------------------------|--------------------------|
| 1810.4 | n.a. | 263/22 | jan 2021 | 1, 2, 3, 4 |

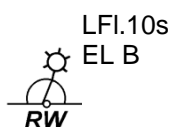
1 Verplaatsen
Move



van / from 52-45,27 N 005-26,63 E

naar / to 52-45,11 N 005-26,69 E

2 Verplaatsen
Move



van / from 52-46,02 N 005-31,01 E

naar / to 52-45,68 N 005-31,13 E

3 Schrapen
Delete



rec

van / from 52-46,75 N 005-35,38 E
52-45,27 N 005-26,63 E
52-46,02 N 005-31,01 E
52-44,55 N 005-22,25 E

4 Aanbrengen
Insert



rec

op / at 52-46,75 N 005-35,38 E
52-45,11 N 005-26,69 E
52-45,68 N 005-31,13 E
52-44,55 N 005-22,25 E

Bron / Source: RWS; PNR 2153-2022-1.

***298(T)/22**

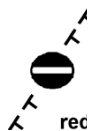
IJMUIDEN. NOORDZEEKANAAL. VELSERKOM.

Kaart / Chart
1810.2A

Int. / Int.
n.a.

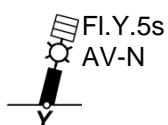
Itemnr. / Itemno.
1, 2, 3, 4, 5

1 Aanbrengen
Insert



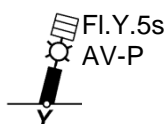
op / at
52-28,08 N 004-36,96 E
52-28,05 N 004-37,02 E
52-28,04 N 004-37,15 E
52-28,05 N 004-37,46 E
52-28,08 N 004-37,51 E
52-28,10 N 004-37,49 E

2 Aanbrengen
Insert



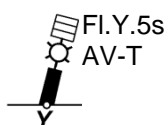
op / at
52-28,05 N 004-37,02 E

3 Aanbrengen
Insert



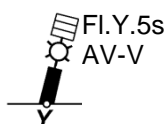
op / at
52-28,04 N 004-37,15 E

4 Aanbrengen
Insert



op / at
52-28,05 N 004-37,46 E

5 Aanbrengen
Insert



op / at
52-28,08 N 004-37,51 E

Bron / Source: RWS MD 490/2022; PNR 2150-2022-1.

***300(T)/22** WADDENZEE. HARLINGEN. INDUSTRIEHAVEN.

Kaart / Chart **Int. / Int.** **Itemnr. / Itemno.**
1811.5A n.a. 1, 2

1 Aanbrengen F.Y op / at 53-11,11 N 005-25,66 E
Insert 

2 Aanbrengen F.Y op / at 53-11,15 N 005-25,75 E
Insert 


Bron / Source: Port of Harlingen 14/2022; PNR 2141-2022-1.

***301/22** TERNEUZEN. WESTBUITEN HAVEN.

Kaart / Chart **Int. / Int.** **Vorig BaZ / Prev. NL NM** **Uitgave / Edition** **Itemnr. / Itemno.**
1803.3 n.a. 296/22 jan 2021 3, 4
1803.3B n.a. 296/22 jan 2021 3, 4, 5, 6

3 Schrappen F.R van / from 51-20,38 N 003-48,90 E
Delete 

4 Schrappen F.R van / from 51-20,37 N 003-48,90 E
Delete 

5 Aanbrengen  Golfbreker/
Insert *Breakwater*
(INT 1=F4.1) op / at 51-20,38 N 003-48,90 E
51-20,36 N 003-48,86 E

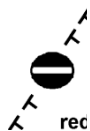
6 Aanbrengen Iso.Y.4s op / at 51-20,36 N 003-48,86 E
Insert (3x) 

Bron / Source: RWS BASS 149/2022; PNR 2152-2022-1.

***302/22** NOORDZEE. BREEVEERTIEN.

| Kaart / Chart | Int. / Int. | Vorig BaZ / Prev. NL NM | Uitgave / Edition | Itemnr. / Itemno. |
|----------------------|--------------------|--------------------------------|--------------------------|--------------------------|
| 1801.9 | n.a. | 293/22 | jul 2022 | 5, 10 |

5 Aanbrengen
Insert



op / at

| | |
|------------|-------------|
| 52-46,22 N | 004-15,00 E |
| 52-47,57 N | 004-16,76 E |
| 52-47,79 N | 004-18,94 E |
| 52-44,88 N | 004-22,55 E |
| 52-42,79 N | 004-22,45 E |
| 52-40,89 N | 004-17,45 E |
| 52-39,11 N | 004-18,36 E |
| 52-38,43 N | 004-16,86 E |
| 52-38,33 N | 004-15,00 E |

10 Aanbrengen
Insert



Windpark Hollandse
Kust (noord)

*Werk in
uitvoering
(2022)*

op / at 52-45,76 N 004-18,73 E

Bron / Source: RWS; PNR 2163-2022-1.

**Berichten Hydrografische publicaties / Notices Hydrographic
publications**

NIL

Meetinstrumenten / Measuring instruments list

Overzicht van tijdelijke meetinstrumenten in het Nederlands zeegebied, binnenwateren en aangrenzend buitenlands gebied. Scheepvaart wordt verzocht niet te vissen noch te ankeren in de nabijheid van deze posities en op ruime afstand te passeren. Alleen de meest grootschalige kaart wordt genoemd.

Meetinstrumenten zonder markering worden als "unmarked" in de kolom "Licht/Light" aangeduid.

Summary of temporary measuring instruments in the Netherlands sea area, inland waters and adjacent foreign waters. Shipping is requested not to fish nor anchor near these positions and to give a wide berth. Please note that only the largest scale chart is quoted. Measuring instruments without markings are indicated as "unmarked" in the "Licht/Light" column.

N Nieuw / *New*

V Verwijderd / *Deleted*

G Gewijzigd / *Changed*

| Naam <i>Name</i> | Vaarwater <i>Waters</i> | Licht <i>Light</i> | Positie <i>Position</i> | | Kaart <i>Chart</i> | 1800 Serie <i>1800 Series</i> |
|---------------------|----------------------------|-----------------------|----------------------------|-------------|-----------------------|----------------------------------|
| DM 1 | De Panne | Q | 51-13,82 N | 002-52,91 E | | 1801.2 |
| aKust1 | Stroombank | Fl(5)Y.20s | 51-14,21 N | 002-48,78 E | | 1801.2 |
| aKust12 | Noordoost van Oostende | | 51-24,09 N | 003-18,16 E | | 1801.3 |
| RWS-3 | Westerschelde | | 51-24,55 N | 003-35,67 E | 116, 120 | 1803.2, 1801.4 |
| RWS-9 | Westerschelde | | 51-24,61 N | 003-38,18 E | 116, 120 | 1803.2, 1801.4 |
| Meet HP-B | Westerschelde | | 51-24,62 N | 003-38,46 E | 116, 120 | 1803.2, 1801.4 |
| RWS-5 | Westerschelde | | 51-24,66 N | 003-36,71 E | 116, 120 | 1803.2, 1801.4 |
| Meet HP-A | Westerschelde | | 51-24,67 N | 003-38,04 E | 116, 120 | 1803.2, 1801.4 |
| RWS-7 | Westerschelde | | 51-24,67 N | 003-37,70 E | 116, 120 | 1803.2, 1801.4 |
| MT 3 | Zuidergat | | 51-24,85 N | 004-01,66 E | 120 | 1803.4 |
| MT 1 | Zuidergat | | 51-25,25 N | 004-01,45 E | 120 | 1803.4 |
| 2x boei | Sluissche Hompels | Fl(5)Y.20s | 51-25,64 N | 003-27,02 E | 116 | 1803.10 |
| 2x boei | Raan | Fl(5)Y.20s | 51-28,26 N | 003-19,76 E | | 1801.3 |
| | Platte Bank | | 51-30,38 N | 004-06,35 E | | 1805.7 |
| BOSKALIS 2 | Oosterschelde | Fl(5)Y.20s | 51-31,17 N | 004-01,18 E | 110 | 1805.5, 1805.10 |
| MOG21 | Noordhinder | Fl.Y.5s | 51-31,76 N | 002-30,53 E | 1630 | |
| WW_MP 1 | Oosterschelde | | 51-31,94 N | 003-57,04 E | | 1805.5 |
| WW_MP 2 | Oosterschelde | | 51-32,02 N | 003-57,05 E | | 1805.5 |
| | Slikken va den Dortsman | | 51-32,04 N | 004-02,86 E | | 1805.5, 1805.7 |
| HD21 | Blighbank-Thorntonbank | Fl.Y.5s | 51-35,86 N | 002-48,41 E | 1630 | |
| Roompot ZS 1 | Roompot | Fl.Y.5s | 51-37,37 N | 003-46,15 E | | 1805.10 |
| HD 22 | TSS Off North Hinder | Fl.Y.5s | 51-37,49 N | 002-41,80 E | 1630 | |
| HD20 | TSS Off North Hinder | Fl.Y.5s | 51-37,56 N | 002-41,77 E | 1630 | |
| Roompot ZS 2 | Roompot | Fl.Y.5s | 51-38,31 N | 003-47,94 E | | 1805.10 |
| BOSKALIS 1 | Hammen | Fl(5)Y.20s | 51-38,39 N | 003-53,22 E | 110 | 1805.5, 1805.10 |
| Roompot ZS Ref | Roompot | Fl.Y.5s | 51-38,50 N | 003-45,90 E | | 1805.10 |
| | Geul van Roggenplaat | Fl.Y.5s | 51-38,80 N | 003-47,92 E | | 1805.10 |
| FS1 | Krammer | Fl(5)Y.20s | 51-40,51 N | 004-09,09 E | | 1805.6 |
| FS2 | Grevelingenmeer | Fl(5)Y.20s | 51-40,83 N | 004-08,83 E | | 1805.9 |
| Waverider | Borssele Pass | Fl(5)Y.20s | 51-42,30 N | 003-04,90 E | 110 | |
| | Lodewijkbank | Fl(5)Y.20s | 51-42,41 N | 003-02,08 E | 110 | |
| MEET 3 | Haringvliet | Fl(4)Y.15s | 51-49,60 N | 004-03,00 E | | 1807.6 |

| Naam Name | Vaarwater Waters | Licht Light | Positie Position | | Kaart Chart | 1800 Serie 1800 Series |
|----------------------|-----------------------------------|------------------------|-----------------------------|-------------|------------------------|-----------------------------------|
| MEET 2 | Haringvliet | FI(3)Y.10s | 51-49,90 N | 004-02,50 E | | 1801.6 |
| | Goeree | | 51-55,70 N | 003-39,80 E | 122 | 1801.6 |
| MS2 | Maasmond | unmarked | 52-00,61 N | 003-57,53 E | 207 | 1801.6, 1801.7 |
| MS5 | Maasmond | | 52-01,12 N | 003-58,11 E | 207 | 1801.6, 1801.7 |
| HKZ Midi | Noordzee. Aanloop Ijmuiden. | FI(5)Y.20s | 52-24,56 N | 004-14,06 E | 125, 130 | 1801.8 |
| Meet-A | Markerwadden | | 52-34,03 N | 005-23,10 E | | 1810.9 |
| VO-A | Markerwadden | FI.Y.10s | 52-34,09 N | 005-22,35 E | | 1810.9 |
| Meet-B | Markerwadden | | 52-34,34 N | 005-22,57 E | | 1810.9 |
| Meet-C | Markerwadden | | 52-34,64 N | 005-22,26 E | | 1810.9 |
| FL-71 | Markerwadden | FI(5)Y.20s | 52-34,78 N | 005-24,73 E | | 1810.9 |
| Nz 1 | Waddenzee Balgzand | FI(5)Y.20s | 52-55,52 N | 004-49,19 E | 1546 | 1811.3 |
| Nz 8 | Waddenzee Wierbalg | FI(5)Y.20s | 52-56,93 N | 004-58,03 E | | 1811.3 |
| Nz 3 | Waddenzee Balgzand | FI(5)Y.20s | 52-56,95 N | 004-50,02 E | 1546 | 1811.3 |
| Nz 2 | Waddenzee Balgzand | FI(5)Y.20s | 52-56,98 N | 004-48,34 E | 1546 | 1811.3 |
| Nz 5 | Waddenzee Amsteldiep | FI(5)Y.20s | 52-56,99 N | 004-55,58 E | 1546 | 1811.3 |
| | Vaarwater naar Den Oever | FI(5)Y.20s | 52-57,21 N | 005-01,09 E | | 1811.3 |
| Nz 4 | Waddenzee Balgzand | FI(5)Y.20s | 52-57,27 N | 004-50,67 E | 1546 | 1811.3 |
| Nz 7 | Waddenzee Visjagersgaatje | FI(5)Y.20s | 52-58,18 N | 004-57,88 E | | 1811.3 |
| | Vaarwater langs de afsluitdijk | FI(5)Y.20s | 53-00,63 N | 005-09,82 E | | 1811.3 |
| LEV-BZD- IJS | Breezanddijk | FI(5)Y.20s | 53-00,90 N | 005-14,72 E | | 1810.4 |
| | Ems | FI.Y.4s | 53-09,83 N | 007-22,25 E | | 1812.8A |
| | Ems | FI.Y.5s | 53-11,55 N | 007-24,44 E | | 1812.8B |
| | Waardgronden Vlieland | FI(5)Y.20s | 53-11,57 N | 004-56,47 E | 1457 | 1811.7 |
| Wpm 05 | Ballastplaat | | 53-11,67 N | 005-21,93 E | 1457 | 1811.4, 1811.5A, 1811.6 |
| Wpm 04 | Ballastplaat | | 53-12,28 N | 005-21,95 E | 1457 | 1811.4, 1811.6 |
| Wpm 06 | Ballastplaat | | 53-12,30 N | 005-23,80 E | 1457 | 1811.4, 1811.6 |
| Wpm 02 | Ballastplaat | | 53-12,83 N | 005-21,22 E | 1457 | 1811.4 |
| | Ballastplaat | FI(5)Y.20s | 53-13,81 N | 005-20,04 E | 1457 | 1811.4 |
| Wpm 01 | Ballastplaat | | 53-13,84 N | 005-24,20 E | 1457 | 1811.4, 1811.6 |
| | Ems | | 53-14,12 N | 007-24,00 E | | 1812.8 |
| | Ems | FI.Y.5s | 53-14,19 N | 007-23,81 E | | 1812.8 |
| | Griend | FI(5)Y.20s | 53-14,23 N | 005-14,24 E | 1457 | 1811.4 |
| | Griend | FI(5)Y.20s | 53-14,62 N | 005-16,86 E | 1457 | 1811.4 |
| | Ballastplaat | FI(5)Y.20s | 53-14,63 N | 005-22,43 E | 1457 | 1811.4, 1811.6 |
| | Griend | FI(5)Y.20s | 53-15,24 N | 005-12,31 E | 1457 | 1811.4 |
| | Griend | FI(5)Y.20s | 53-15,60 N | 005-18,96 E | 1457 | 1811.4 |
| | Griend | FI(5)Y.20s | 53-16,20 N | 005-15,77 E | 1457 | 1811.4 |
| | Richel | FI(5)Y.20s | 53-16,75 N | 005-07,40 E | 1457 | 1811.4, 1811.5 |
| | Griend | FI(5)Y.20s | 53-16,99 N | 005-17,79 E | 1457 | 1811.4 |
| GGAT | Dollard | FI(5)Y.20s | 53-18,68 N | 007-08,68 E | 1555 | 1812.8 |
| | Unterems | | 53-19,21 N | 007-18,54 E | 1555 | 1812.8 |
| | Unterems | | 53-19,21 N | 007-18,26 E | 1555 | 1812.8 |
| | Unterems | | 53-19,22 N | 007-18,70 E | 1555 | 1812.8 |
| | Veerbootroute Ameland | | 53-23,93 N | 005-53,02 E | | 1812.2 |
| | Veerbootroute Ameland | | 53-24,03 N | 005-48,58 E | | 1812.2 |
| Meet-VHG | Vierhuizergat | | 53-24,87 N | 006-15,73 E | | 1812.3 |
| | OSTEREMS. | FI.Y.4s | 53-25,95 N | 006-55,59 E | 1555 | 1812.7 |
| | DOEKEGAT | | | | | |
| | OSTEREMS | FI.Y.4s | 53-29,57 N | 006-50,57 E | 1460 | 1812.6 |
| | DOEKEGAT | | | | | |

| Naam Name | Vaarwater Waters | Licht Light | Positie Position | | Kaart Chart | 1800 Serie 1800 Series |
|------------------------------|-----------------------------|---|-----------------------------|-------------|------------------------|-----------------------------------|
| MEET-W | Randzelgat | | 53-33,74 N | 006-38,68 E | 1460 | |
| RZGN1 | Randzelgat | Fl(5)Y.20s | 53-34,22 N | 006-37,95 E | 1460 | 1812.6 |
| | Oostkust Engeland | Fl(5)Y.20s | 53-35,23 N | 001-16,95 E | 1035 | 1812.6, 1812.9, |
| OEMS-N | Osterems | Fl.Y.5s | 53-37,02 N | 006-48,43 E | | 1812.6 |
| WEO 1 | Westereems | Iso.Y.2s | 53-37,22 N | 006-31,33 E | 1460 | 1812.9, 1812.10 |
| WEW1 | Westereems | Fl(5)Y.20s | 53-37,26 N | 006-22,12 E | 1460 | 1812.9 |
| ODAS | Luechtergrundt | Fl(5)Y.20s | 53-58,08 N | 008-36,00 E | 1037 | |
| Mess-G | Noordzee. Duitse Bocht | Fl(5)Y.20s | 54-23,17 N | 005-40,69 E | 1037 | |
| Mess-G | Noordzee. Duitse Bocht | Fl(5)Y.20s | 54-23,17 N | 005-40,42 E | 1037 | |
| S11 | German Bight | Fl(5)Y.20s | 54-23,19 N | 007-37,40 E | 1037 | |
| Mess-G | Noordzee. Duitse Bocht | Fl(5)Y.20s | 54-23,33 N | 005-40,69 E | 1037 | |
| Mess-G | Noordzee. Duitse Bocht | Fl(5)Y.20s | 54-23,33 N | 005-40,42 E | 1037 | |
| MessG | Noordzee. Duitse Bocht | Fl(5)Y.20s | 54-24,17 N | 005-31,27 E | 1037 | |
| | Noordzee. Duitse bocht. | Fl(5)Y.20s | 54-29,30 N | 007-36,60 E | 1037 | |
| | Noordzee. Duitse Bocht. | Fl(5)Y.20s | 54-29,62 N | 007-30,59 E | 1037 | |
| | Noordzee. Duitse bocht. | Fl(5)Y.20s | 54-30,29 N | 006-17,61 E | 1037 | |
| 4x Cardinale betonning | Noordzee. Duitse Bocht | Cardinale verlichting rondom positie | 54-30,75 N | 005-49,40 E | 1037 | |
| Mess-G | Noordzee. Duitse Bocht | Fl(5)Y.20s | 54-32,42 N | 005-50,99 E | 1037 | |
| Mess-G | Noordzee. Duitse Bocht | Fl(5)Y.20s | 54-32,42 N | 005-51,27 E | 1037 | |
| Mess-G | Noordzee. Duitse Bocht | Fl(5)Y.20s | 54-32,60 N | 005-50,99 E | 1037 | |
| Mess-G | Noordzee. Duitse Bocht | Fl(5)Y.20s | 54-32,60 N | 005-51,27 E | 1037 | |
| S04 | German Bight | Fl(5)Y.20s | 54-34,34 N | 006-06,76 E | 1037 | |
| S12 | German Bight | Fl(5)Y.20s | 54-35,38 N | 007-43,28 E | 1037 | |
| S13 | German Bight | Fl(5)Y.20s | 54-40,85 N | 007-55,52 E | 1037 | |
| | Elbow Spit | Fl(2)Y.5s | 55-01,41 N | 003-41,11 E | 1037 | |
| | Regnar Oil Field | Fl(5)Y.20s | 55-18,34 N | 005-22,74 E | 1037 | |
| | Regnar Oil Field | Fl(5)Y.20s | 55-26,34 N | 005-30,37 E | 1037 | |
| Mess-G Noordzee | Duitse Bocht | Fl(5)Y.20s | 55-37,56 N | 004-05,91 E | 1037 | |

Overzicht van alle actuele uitgaven van zeekaarten en andere hydrografische publicaties. In de derde kolom is de meest recente publicatiedatum van iedere publicatie vermeld. Zeekaarten en publicaties met een oudere publicatiedatum zijn vervallen en kunnen niet meer worden bijgewerkt aan de hand van berichten aan zeevarenden. Van in bewerking zijnde uitgaven wordt in de laatste kolom de verwachte publicatiedatum genoemd.

List of charts and nautical publications in force. In the third column the most recent edition date of each publication is mentioned. Older publications are cancelled and cannot be updated with Notices to Mariners. In the last column the expected publication date of editions to be published is mentioned.

Zeekaarten / Nautical charts

| Publicatie / publication | INT kaart / INT chart | Editie datum / edition date | Titel / title | Geplande nieuwe uitgave / planned new edition |
|-------------------------------------|----------------------------------|--|--|--|
| 110 | INT 1473 | jun 2021 | North Sea. Netherlands. Westkapelle to Stellendam and Maasvlakte | |
| 114 | INT 1476 | aug 2019 | Netherlands and Belgium. Canal Gent-Terneuzen | |
| 116 | INT 1477 | aug 2022 | Netherlands. Approaches to Westerschelde | |
| 120 | INT 1479 | sep 2022 | Netherlands. Westerschelde. Vlissingen-Oost to Nauw van Bath | |
| 122 | INT 1472 | nov 2019 | North Sea. Approaches to Europoort and Hoek van Holland | |
| 124 | INT 1471 | nov2020 | Netherlands, Noordzeekanaal including IJmuiden, Zaandam and Amsterdam | |
| 125 | INT 1422 | dec 2021 | North Sea. Approaches to IJmuiden | |
| 126 | INT 1468 | dec 2017 | North Sea. Approaches to Den Helder | |
| 130 | INT 1423 | jan 2022 | North Sea. Netherlands. Approaches to Scheveningen | |
| 207 | INT 1465 | okt 2020 | Netherlands. Nieuwe Waterweg and Europoort. Hoek van Holland to Vlaardingen | |
| 208 | INT 1466 | mrt 2021 | Netherlands. Rotterdam. Nieuwe Maas and Oude Maas | |
| 209 | INT 1467 | jul 2019 | Netherlands. Krimpen a/d Lek to Moerdijk | |
| 1014 | INT 1043 | jun 2017 | North Sea. Southern sheet | |
| 1035 | INT 1046 | apr 2017 | North Sea. Cap Griz Nez to Dogger Bight and TSS North Friesland | nov 2022 |
| 1037 | INT 1045 | mei 2018 | North Sea. Deutsche Bucht | 2023 |
| 1457 | INT 1464 | mei 2022 | North Sea. Netherlands. Terschellinger Gronden to Harlingen | |
| 1460 | INT 1461 | mei 2022 | North Sea. Netherlands and Germany. Eems Estuary | |
| 1546 | INT 1470 | dec 2018 | North Sea. Netherlands. Zeegat van Texel en Den Helder Roads | dec 2022 |
| 1555 | INT 1462 | mei 2022 | Netherlands Eems. Doekegat to Pogum | |
| 1630 | INT 1416 | okt 2021 | North Sea. Netherlands. West Hinder and Outer Gabbard to Vlissingen and Scheveningen | |
| 1631 | INT 1418 | aug 2018 | North Sea. Netherlands. DW Routes to IJmuiden and Texel | |
| 1632 | INT 1420 | aug 2018 | Netherlands. North Sea. DW Routes and TSS North Friesland to Vlieland | |
| 1633 | INT 1417 | okt 2018 | North Sea. TSS North Friesland and GW/Ems to Vlieland and Borkum | |
| 2017 | | jan 1971 | Zuid Amerika Noordkust. Suriname met aangrenzend gebied tot Demerara in het westen en Cayenne in het oosten | |
| 2020 | | okt 2016 | West Indies. Windward Islands. Virgin Gorda to Antigua | |
| 2023 | | okt 2022 | Caribbean Sea. Leeward Islands. Aruba, Curaçao and Bonaire | |
| 2110 | | jun 2012 | Caribbean Sea. Windward Islands. Anguilla to St. Christopher | |

| <i>Publicatie / publication</i> | <i>INT kaart / INT chart</i> | <i>Editie datum / edition date</i> | <i>Titel / title</i> | <i>Geplande nieuwe uitgave / planned new edition</i> |
|-------------------------------------|----------------------------------|--|---|--|
| 780 | | sep 2020 | Caribbean Sea, Bonaire | |
| 781 | | jul 2021 | Caribbean Sea, Aruba | |
| 782 | | feb 2022 | Nederlandse Antillen. Curaçao | |
| 783 | | mar 2022 | Caraïbische Zee, Curaçao, St. Annabaai en Schottegat | |
| 2716 | | dec 2009 | Netherlands Antilles. Plans Saba, St. Eustatius and St. Maarten | |

1800 kaarten / 1800 Series:

| <i>Publicatie / publication</i> | <i>INT kaart / INT chart</i> | <i>Editie datum / edition date</i> | <i>Titel / title</i> | <i>Geplande nieuwe uitgave / planned new edition</i> |
|-------------------------------------|----------------------------------|--|---|--|
| 1801 | | jul 2022 | Noordzeekust, De Panne tot Den Helder | |
| 1803 | | jan 2021 | Westerschelde, Vlissingen tot Antwerpen en Kanaal van Gent naar Terneuzen | jan 2023 |
| 1805 | | sep 2021 | Oosterschelde, Veerse Meer en Grevelingen | |
| 1807 | | feb 2018 | Zoommeer, Volkerak, Spui, Haringvliet, Hollandsch Diep | jan 2023 |
| 1810 | | jan 2021 | IJsselmeer, Randmeren en Noordzeekanaal | |
| 1811 | | mrt 2022 | Waddenzee westblad en aangrenzende Noordzeekust | mrt 2023 |
| 1812 | | mrt 2022 | Waddenzee oostblad en aangrenzende Noordzeekust | mrt 2023 |

Hydrografische publicaties / Hydrographic publications:

| <i>Publicatie / publication</i> | <i>INT kaart / INT chart</i> | <i>Editie datum / edition date</i> | <i>Titel / title</i> | <i>Geplande nieuwe uitgave / planned new edition</i> |
|-------------------------------------|----------------------------------|--|---|--|
| KAART1 | INT 1 | feb 2017 | Tekens, afkortingen, begrippen voorkomend op zeekaarten | |
| HP1 | | aug 2020 | The Netherlands Coast Pilot | |
| HP 2A | | 2022 | Lichtenlijst van Nederland en aangrenzend gebied | |
| HP 2B | | 2022 | Lichtenlijst van het Nederlands deel van het Caribisch gebied | |
| HP7 | | 2022 | Catalogus van Nederlandse zeekaarten en andere hydrografische publicaties | |
| HP33 | | 2022 | Waterstanden en stromen langs de Nederlandse kust en aangrenzend gebied | |
| HP33D | | 2022 | NLTides | |

Planning kaarten / Planning charts

| <i>Publicatie / publication</i> | <i>INT kaart / INT chart</i> | <i>Editie datum / edition date</i> | <i>Titel / title</i> | <i>Geplande nieuwe uitgave / planned new edition</i> |
|-------------------------------------|----------------------------------|--|--|--|
| 1970 | | apr 2022 | Mariners' Routeing Guide. Southern North Sea | |