



Koninklijke Marine

BaZ | 2023

31 | BAZ 245-251
Berichten aan Zeevarenden
Netherlands Notice to Mariners



148^e jaargang 3-8-2023
Dienst der Hydrografie

Erkende verkoopagenten van Nederlandse Hydrografische publicaties

(Resellers licenced to distribute Netherlands Nautical Publications)

De Berichten aan Zeevarenden (BaZ) verschijnen wekelijks en zijn te verkrijgen:

- als printversie (PDF) via internet <http://www.defensie.nl/onderwerpen/berichten-aan-zeevarenden/inhoud/weekedities>
- via de Database <http://www.defensie.nl/onderwerpen/berichten-aan-zeevarenden/inhoud/database>
- als boekje (tegen betaling) bij een aantal A-agenten

A-agenten: (bijgewerkte kaarten)

Delfzijl	Datema Delfzijl BV Zeesluizen 8 9936 HX Delfzijl	Tel. +31 (0)596 - 635252 Fax +31 (0)596 - 615245
		Website: www.datema.nl E-mail: sales@datema.nl
Rotterdam	L.J. Harri BV Van der Takstraat 218 3071 LM Rotterdam	Tel. +31 (0)10 - 2142705 Website: www.ljharri-watersportmedia.nl E-mail: ljharri@xs4all.nl
		OneOcean (Nederlands) BV Parmentierplein 20 3088 GN Rotterdam
	Datema Rotterdam Galvanistraat 148 3029 AD Rotterdam	Tel. +31 (0)10 - 4366188 Fax +31 (0)10 - 4365511 Website: www.datema.nl E-mail: rotterdam@datema.nl
		Harri Trading BV Van Weerden Poelmanweg 4 3088 EB Rotterdam
Antwerpen	Bogerd Martin NV Oude Leeuwenrui 37 2000 Antwerpen	Tel. +32 (0)32134170 Website: www.bogerdmartin.com E-mail: sales.antwerp@bogerdmartin.com
Bremen	"Seekarte" Kpt. A. Dammeyer Korffsdeich 3 D-28217 Bremen	Tel. +49 (0)4213032780 Website: www.seekarte.de E-mail: seekarte@seekarte.de
London	OneOcean (Head Office) Unit 4, Voltage Mollison Avenue Enfield EN3 7XQ	Tel. +44 (0) 1992805200 Fax +44 (0) 1992805410 Website: www.oneocean.com E-mail: sales@oneocean.com
Den Haag	Vrolijk Watersport Scheveningen Visafslagweg 1, hal 18-20 2583 DM Den Haag	Tel. +31 (0) 70 - 4168282 Fax +31 (0) 70 - 3060497 Website: www.vrolijk.nl E-mail: info@vrolijk.nl

B-agenten:

St. Ives	Imray Laurie Norie & Wilson Ltd Wych House, The Broadway St Ives, Cambridgeshire PE27 5BT	Tel. +44 (0)1480 - 462114 Fax +44 (0)1480 - 496109 Website: www.imray.com E-mail: ilnw@imray.com
Bielefeld	Delius Klasing Verlag GMBH Siekerwall 21 D-33602 Bielefeld	Tel +49 (0)521 - 559000 Fax. +49 (0)521 - 559116 Website: www.delius-klasing.de E-mail: info@delius-klasing.de

Voorwoord

- Overeenkomstig SOLAS-bepalingen dienen de officieel uitgegeven zeekaarten en boekwerken met Berichten aan Zeevarenden (BaZ) bijgewerkt te worden. Algemene richtlijnen voor het gebruik van BaZ staan beschreven in de jaarlijkse BaZ1 in Hoofdstuk 3, British Admiralty NP 100 (Mariner's Handbook) en NP 294 (How to keep your Admiralty Charts up-to-date).
- Berichten aan Zeevarenden hebben alleen betrekking op Nederlandse kaarten en hydrografische publicaties. Berichten van toepassing op buitenlands gebied op Nederlandse kaarten worden overgenomen van de hydrografische dienst van het betreffende land. Berichten bevatten algemene mededelingen, correcties op kaarten of boeken, voorlopige (P) of tijdelijke (T) berichten of een overzicht.
- Gegevens die ten grondslag liggen aan berichten worden waar nodig kartografisch gegeneraliseerd. De berichten zijn alleen bedoeld om de publicaties genoemd in het bericht te kunnen corrigeren. T-berichten worden in principe alleen voor de grootste schaal kaart uitgegeven.
- Posities worden vermeld in het referentiestelsel (geodetisch datum) dat overeenkomt met dat van de betrokken kaart. Het referentiestelsel is altijd op de kaart vermeld. Onjuiste interpretatie van de referentiestelsels kan leiden tot positiefouten van enkele honderden meters.
- Richtingen, peilingen, geleidelijnen en lichtsectoren worden rechtwijzend gegeven, in graden, gerekend vanuit zee.
- Diepten en hoogten worden gegeven in dezelfde eenheid en herleid tot hetzelfde referentievlak als gebruikt in de betrokken kaart.
- Nadruk van de berichten is toegestaan mits volledig, ongewijzigd en met bronvermelding.
- De Chef der Hydrografie verzoekt u dringend vermoede of nieuwe gevaren en onjuistheden in publicaties te melden.

De Chef der Hydrografie

Van Alkemadelaan 786, 2597 BC Den Haag, Corr. Postbus 10000, 1780 CA Den Helder.
tel. +31 (0)88 9516738, Website: www.hydro.nl E-mail: hydro.baz@mindef.nl

Preface

- *In accordance with SOLAS-regulations, official published nautical charts and books have to be kept corrected by means of Notices to Mariners (NL NM). General guidelines for the use of NL NM are described in the annual NtM1 in Chapter 3, British Admiralty NP 100 (The Mariner's Handbook) and NP 294 (How to keep your Admiralty Charts up-to-date).*
- *Netherlands Notices to Mariners are only applicable for Netherlands nautical charts and hydrographic publications. Notices concerning foreign waters on Netherlands charts are adopted from the hydrographic service of that specific country. Notices contain general announcements, corrections for charts or books, preliminary (P) or temporary (T) notices or a summary.*
- *Data on which the notices are based are if necessary cartographically generalised. The notices are meant only to correct the publications that are stated in the notice. Generally, T notices are published on the largest scale charts only.*
- *Positions are given in the reference system (geodetic datum) that corresponds with that of the relevant chart. The reference system is always printed on the chart. Incorrect interpretation of the reference system can lead to errors in the position of several hundreds of metres.*
- *Directions, bearings, leading lines and light sectors are true, in degrees, reckoned from seawards.*
- *Depths and heights are given in the same unit and are reduced to the same reference level as used in the relevant chart.*
- *Reprinting of the notices is allowed if complete, unchanged and with acknowledgement.*
- *The Hydrographer of the Netherlands Navy urges you strongly to report suspected or new dangers and errors in publications.*

Hydrographer of the Netherlands Navy

Van Alkemadelaan 786, NL-2597 BC Den Haag, Corr. P.O. Box 10000, NL-1780 CA Den Helder.
tel. +31 (0)88 9516738, Website: www.hydro.nl E-mail: hydro.baz@mindef.nl

Lijst met gebruikte afkortingen in de wekelijkse Berichten aan Zeevarenden

(P)	Preliminary: voorlopig BaZ
(T)	Temporary: tijdelijk BaZ
BSH	Bundesamt für Seeschifffahrt und Hydrographie (Duitse hydrografische dienst)
CNB	Centraal Nautisch Beheer Noordzeekanaalgebied
ECDIS	Electronic Chart Display and Information System: officieel elektronisch kaartsysteem
ED50	European Datum 1950: horizontale datum waarin posities worden uitgedrukt
ENC	Electronic Navigational Chart: officiële elektronische vectorkaart
GNA	Gemeenschappelijke Nautische Autoriteit (Westerschelde)
GST	Geodatastyrelsen (Deense hydrografische dienst)
HBA	Havenbedrijf Amsterdam
HBR	Havenbedrijf Rotterdam
HOV	Hydrografisch Opname Vaartuig van de Dienst der Hydrografie
HP	Hydrografische Publicatie: boekwerk van de Dienst der Hydrografie
HYD	Dienst der Hydrografie (Nederlandse hydrografische dienst)
IALA	International Association of Lighthouse Authorities
IHO	International Hydrographic Organization
INT	INTERNATIONALE kaart
KW	Kustwacht Nederland
MAS	Maritieme Autoriteit Suriname
NAP	Normaal Amsterdams Peil
NGA	National Geospatial-Intelligence Authority (amerikaanse hydrografische dienst)
NP	Nautical Publication: boekwerk van de UKHO
NtM	Notices to Mariners
PNR	Projectnummer van de Nederlandse Dienst der Hydrografie
pos	Positie
RWS Berna WSW	Rijkswaterstaat Noord-Nederland Waddenzee
RWS CMIJ	Rijkswaterstaat Centrale Meldpost IJsselmeer
RWS DZD	Rijkswaterstaat District Noord Zee en Delta (Zeeuwse wateren m.u.v. Westerschelde)
RWS MD	Rijkswaterstaat Markeringsdienst Zee en Delta
RWS Waterkamer	Rijkswaterstaat Waterdienst Waterkamer
SFS	Sofartsstyrelsen (Deense Maritieme Autoriteit)
SHOM	Service Hydrographique et Oceanographique de la Marine (Franse hydrografische dienst)
SodM	Staatstoezicht op de Mijnen
UKHO	United Kingdom Hydrographic Office (Britse hydrografische dienst)
VDH	Verkeersdienst Den Helder
VH	Vlaamse Hydrografie
VHF	Very High Frequency
WGS84	World Geodetic System 1984: Coördinatenreferentiesysteem waarin GPS posities worden uitgedrukt.
WSA Emden	Wasser- und Schifffahrtsamt

List of Abbreviations used in weekly editions of NtM

(P)	Preliminary NtM
(T)	Temporary NtM
BSH	Bundesamt für Seeschifffahrt und Hydrographie (German HO)
CNB	Central Nautic Management North Sea Canal
ECDIS	Electronic Chart Display and Information System (official)
ED50	European Datum 1950: horizontal datum for defining a position
ENC	Electronic Navigational Chart
GNA	Common Nautic Management (Westerschelde)
GST	Geodatastyrelsen (Danish HO)
HBA	Port of Amsterdam
HBR	Port of Rotterdam
HOV	Hydrographic Survey Vessel
HO	Hydrographic Office (national service)
HP	Hydrographic Publication of the dutch HO
HYD	Dutch Hydrographic Office
IALA	International Association of Lighthouse Authorities
IHO	International Hydrographic Organization
INT	INTERNATIONAL chart
KW	Netherlands Coast Guard
MAS	Maritime Authority Suriname
NAP	Normaal Amsterdams Peil, a vertical Dutch chart datum
NGA	National Geospatial-Intelligence Authority (HO of the United States)
NP	Nautical Publication of the UKHO
NtM	Notices to Mariners
PNR	Project number of the Dutch Hydrographic Office
pos	position
RWS	Ministry of Infrastructure and the Environment
RWS Berna WSW	Notices to shipping Waddenzee
RWS CMIJ	Notices to shipping IJsselmeer
RWS DZD	Notices to shipping Zeeuwse wateren (not including Westerschelde)
RWS MD	Service for maintenance of navigational aids
RWS Waterkamer	Waterway information centre
SFS	Sofartsstyrelsen (Danish Maritime Authority)
SHOM	Service Hydrographique et Oceanographique de la Marine (French HO)
SodM	State authority on Mining
UKHO	United Kingdom Hydrographic Office
VDH	Trafficcentre Den Helder
VH	Flemish Hydrographic Office
VHF	Very High Frequency
WGS84	World Geodetic System 1984: standard coordinate system for the Earth.

Inhoudsopgave

Kruisverwijzing / <i>Cross reference</i>	5
Algemene berichten / <i>General notices</i>	5
Opgeheven (P) en (T) berichten / <i>Cancelled (P) and (T) notices</i>	5
Berichten Zeekaarten / <i>Notices Nautical charts</i>	6
Berichten 1800 serie kaarten / <i>Notices 1800 series charts</i>	10
Berichten Hydrografische publicaties / <i>Notices Hydrographic publications</i>	13
Meetinstrumenten / <i>Measuring instruments list</i>	14

Kruisverwijzing / *Cross reference*

In de hoofdstukken Zeekaarten, 1800 Serie kaarten en Hydrografische publicaties van dit document zijn de Berichten aan Zeevarenden gerangschikt op BaZ-nummer. Onderstaand overzicht toont deze berichten per kaartnummer en het nummer van de hydrografische publicatie.

In the Nautical charts, 1800 Series charts and Hydrographic publications sections of this document the Notices to Mariners are sorted by NL NM-number. The overview below displays these notices sorted by chart and hydrographic publication number.

Zeekaarten / *Nautical Charts*

Kaart / <i>Chart</i>	BaZ / <i>NL NM</i>
1014	249(P)/23
1037	*245/23
120	*248/23
1457	*246/23 *247/23
1631	*250(T)/23

1800 serie kaarten / *1800 series charts*

Kaart / <i>Chart</i>	BaZ / <i>NL NM</i>
1801	*248/23
1803	*248/23
1811	*246/23 *247/23
1812	*251/23

Hydrografische publicaties / *Hydrographic publications*

Publication	BaZ / <i>NL NM</i>
--------------------	---------------------------

NIL

Algemene berichten / *General notices*

NIL

Opgeheven (P) en (T) berichten / *Cancelled (P) and (T) notices*

Kaart / <i>Chart</i>	Int.	BaZ / <i>NL NM</i>	Opgeheven / <i>Cancelled</i>
1812		*206(P)/23	03 aug 2023, WADDENZEE. VEERBOOTROUTE AMELAND.

Berichten Zeekaarten / Notices Nautical charts

*245/23 NOORDZEE. DOGGER TAIL END.

Kaart / Chart	Int. / Int.	Vorig BaZ / Prev. NL NM	Uitgave / Edition	Itemnr. / Itemno.
1037	1045	239/23	May 2018	1

1 Aanbrengen
Insert



op / at 55-23,56 N 004-00,50 E
55-23,93 N 003-48,61 E

Bron / Source: Petrogas E&P; PNR 1579-2023-1.

*246/23 WADDENZEE. BLAUWE SLENK.

Kaart / Chart	Int. / Int.	Vorig BaZ / Prev. NL NM	Uitgave / Edition	Itemnr. / Itemno.
1457	1464	231/23	mei 2022	1, 2

1 Schrappen
Delete

BS 11A

van / from 53-13,64 N 005-16,47 E



2 Aanbrengen
Insert

Iso.G.4s
BS 11A

op / at 53-13,64 N 005-16,53 E



Bron / Source: RWS MD 340/2023; PNR 1613-2023-1.

*247/23 WADDENZEE. HARLINGEN.

Kaart / Chart	Int. / Int.	Vorig BaZ / Prev. NL NM	Uitgave / Edition	Itemnr. / Itemno.
1457	1464	246/23	mei 2022	1, 2
1457.A	1464	246/23	mei 2022	1, 2

1 Schrappen
Delete

van / from 53-10,60 N 005-24,19 E

5₈

2 Aanbrengen
Insert










op / at 53-10,63 N 005-24,22 E








5₄

Bron / Source: HYD; PNR 1597-2023-1.

***248/23**

**WESTERSCHELDE. VAARWATER LANGS DE
PAULINAPOLDER.**

Kaart / Chart	Int. / Int.	Vorig BaZ / Prev. NL NM	Uitgave / Edition	Itemnr. / Itemno.
120	1479	219/23	sep 2022	1, 3, 4, 5, 6, 7, 8, 9, 10, 11, 12, 13, 14, 15, 16, 17
120.C	1479	219/23	sep 2022	17
<u>1</u> Schrappen <i>Delete</i>	TG 2 		van / from	51-21,60 N 003-43,03 E
<u>3</u> Schrappen <i>Delete</i>	TG 4 		van / from	51-21,67 N 003-43,32 E
<u>4</u> Schrappen <i>Delete</i>	TG 6 		van / from	51-21,74 N 003-43,47 E
<u>5</u> Schrappen <i>Delete</i>	TG 8 		van / from	51-21,80 N 003-43,76 E
<u>6</u> Schrappen <i>Delete</i>	TG 1 		van / from	51-21,57 N 003-43,18 E
<u>7</u> Schrappen <i>Delete</i>	TG 3 		van / from	51-21,70 N 003-43,52 E
<u>8</u> Schrappen <i>Delete</i>	TG 5 		van / from	51-21,75 N 003-43,77 E
<u>9</u> Aanbrengen <i>Insert</i>	TG 2 		op / at	51-21,61 N 003-42,99 E
<u>10</u> Aanbrengen <i>Insert</i>	FI(3)Y.10s TG 1 		op / at	51-21,56 N 003-43,14 E

11 Aanbrengen <i>Insert</i>	TG 3 	op / at	51-21,72 N 003-43,51 E
12 Aanbrengen <i>Insert</i>	TG 5 	op / at	51-21,75 N 003-43,76 E
13 Aanbrengen <i>Insert</i>	TG 4 	op / at	51-21,79 N 003-43,45 E
14 Aanbrengen <i>Insert</i>	FI(3)Y.10s TG 6 	op / at	51-21,84 N 003-43,70 E
15 Verplaatsen <i>Move</i>	PP A 	van / from	51-21,47 N 003-43,32 E
		naar / to	51-21,36 N 003-43,65 E
16 Verplaatsen <i>Move</i>	PP C 	van / from	51-21,22 N 003-45,04 E
		naar / to	51-21,22 N 003-44,79 E
17 Aanbrengen <i>Insert</i>	FI(3)Y.10s PP D 	op / at	51-21,20 N 003-45,31 E

Bron / Source: RWS MD 369/2023; PNR 1536-2023-1.

249(P)/23 ENGELAND. HIGHLY PROTECTED MARINE AREA.

Kaart / Chart	Int. / Int.	Itemnr. / Itemno.
1014	1043	1

- 1** 1. Het onderstaande gebied is aangewezen als Highly Protected Marine Area (HPMA) :
- 55-40.00 N 000-27.03 W
 - 55-38.90 N 000-26.95 W
 - 55-38.43 N 000-45.58 W
 - 55-40.00 N 000-45.72 W
 - 55-40.00 N 000-27.03 W
2. Beheermaatregelen, waaronder verordeningen, zullen te zijner tijd worden bekendgemaakt door de Marine Management Organisation (MMO).
3. ENC's zullen worden bijgewerkt zodra de verordeningen zijn vastgesteld.

- 1. A Highly Protected Marine Area (HPMA) has been designated between the following positions:*
- 55-40.00 N 000-27.03 W*
 - 55-38.90 N 000-26.95 W*
 - 55-38.43 N 000-45.58 W*
 - 55-40.00 N 000-45.72 W*
 - 55-40.00 N 000-27.03 W*
- 2. Management measures including by-laws will be notified by the Marine Management Organisation (MMO) in due course.*
- 3. ENCs will be updated once the by-laws are established.*

Bron / Source: UKHO 2438(P)/2023; PNR 1476-2023-2.

***250(T)/23** NOORDZEE. THAMES GAS FIELD.

Kaart / Chart	Int. / Int.	Itemnr. / Itemno.
1631	1418	1



- 1** Verander **Well** op / at 53-09,50 N 002-44,10 E
Change
- in / into  Haeva
- 

Bron / Source: NAVAREA I; PNR 1582-2023-2.

Berichten 1800 serie kaarten / Notices 1800 series charts

***246/23**

WADDENZEE. BLAUWE SLENK.

Kaart / Chart	Int. / Int.	Vorig BaZ / Prev. NL NM	Uitgave / Edition	Itemnr. / Itemno.
1811.4	n.a.	241/23	apr 2023	1, 2
<u>1</u> Schrappen Delete	BS 11A		van / from	53-13,64 N 005-16,47 E
				
<u>2</u> Aanbrengen Insert	Iso.G.4s BS 11A		op / at	53-13,64 N 005-16,53 E
				

Bron / Source: RWS MD 340/2023; PNR 1613-2023-1.

***247/23**





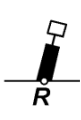



WADDENZEE. HARLINGEN.


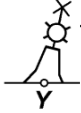







Kaart / Chart	Int. / Int.	Vorig BaZ / Prev. NL NM	Uitgave / Edition	Itemnr. / Itemno.
1811.4	n.a.	246/23	apr 2023	3, 4
1811.5A	n.a.	246/23	apr 2023	3, 4
1811.6	n.a.	246/23	apr 2023	3, 4
<u>3</u> Schrappen Delete			van / from	53-10,64 N 005-24,19 E
	6 ₅			
<u>4</u> Aanbrengen Insert			op / at	53-10,63 N 005-24,22 E
	5 ₄			

Bron / Source: HYD; PNR 1597-2023-1.

***248/23**

**WESTERSCHELDE. VAARWATER LANGS DE
PAULINAPOLDER.**

Kaart / Chart	Int. / Int.	Vorig BaZ / Prev. NL NM	Uitgave / Edition	Itemnr. / Itemno.
1801.4	n.a.	214/23	jul 2022	1, 3, 4, 5, 6, 7, 8, 9, 10, 11, 12, 13, 14
1803.2	n.a.	219/23	feb 2023	2, 3, 4, 5, 6, 7, 8, 9, 10, 11, 12, 13, 14
1803.3	n.a.	219/23	feb 2023	2, 3, 4, 5, 6, 7, 8, 9, 10, 11, 12, 13, 14, 15, 16, 17
1 Schrappen Delete		TG 2	van / from	51-21,60 N 003-43,03 E
2 Schrappen Delete		TG 2	van / from	51-21,60 N 003-43,03 E
3 Schrappen Delete		TG 4	van / from	51-21,67 N 003-43,32 E
4 Schrappen Delete		TG 6	van / from	51-21,74 N 003-43,47 E
5 Schrappen Delete		TG 8	van / from	51-21,80 N 003-43,76 E
6 Schrappen Delete		TG 1	van / from	51-21,57 N 003-43,18 E
7 Schrappen Delete		TG 3	van / from	51-21,70 N 003-43,52 E
8 Schrappen Delete		TG 5	van / from	51-21,75 N 003-43,77 E

9 Aanbrengen <i>Insert</i>	TG 2 	op / at	51-21,61 N 003-42,99 E
10 Aanbrengen <i>Insert</i>	FI(3)Y.10s TG 1 	op / at	51-21,56 N 003-43,14 E
11 Aanbrengen <i>Insert</i>	TG 3 	op / at	51-21,72 N 003-43,51 E
12 Aanbrengen <i>Insert</i>	TG 5 	op / at	51-21,75 N 003-43,76 E
13 Aanbrengen <i>Insert</i>	TG 4 	op / at	51-21,79 N 003-43,45 E
14 Aanbrengen <i>Insert</i>	FI(3)Y.10s TG 6 	op / at	51-21,84 N 003-43,70 E
15 Verplaatsen <i>Move</i>	PP A 	van / from	51-21,47 N 003-43,32 E
16 Verplaatsen <i>Move</i>	PP C 	naar / to	51-21,36 N 003-43,65 E
		van / from	51-21,22 N 003-45,04 E
17 Aanbrengen <i>Insert</i>	FI(3)Y.10s PP D 	naar / to	51-21,22 N 003-44,79 E
		op / at	51-21,20 N 003-45,31 E

Bron / Source: RWS MD 369/2023; PNR 1536-2023-1.

***251/23** WADDENZEE. VEERBOOTROUTE AMELAND.

Kaart / Chart	Int. / Int.	Vorig BaZ / Prev. NL NM	Uitgave / Edition	Itemnr. / Itemno.
1812.2	n.a.	242/23	apr 2023	1, 2

- 1** Aanbrengen van bijgevoegd verbeterblad (blck_c1812.2_y2023_baz251a).
(Attentie! gebruik de juiste printer instellingen).

*Insert the accompanying block (blck_c1812.2_y2023_baz251a).
(Attention! use the proper printer settings).*

- 2** Aanbrengen van bijgevoegd verbeterblad (blck_c1812.2_y2023_baz251b).
(Attentie! gebruik de juiste printer instellingen).

*Insert the accompanying block (blck_c1812.2_y2023_baz251b).
(Attention! use the proper printer settings).*

Bron / Source: HYD; PNR 1586-2023-2.

**Berichten Hydrografische publicaties / Notices Hydrographic
publications**

NIL

Meetinstrumenten / Measuring instruments list

Overzicht van tijdelijke meetinstrumenten in het Nederlands zeegebied, binnenwateren en aangrenzend buitenlands gebied. Scheepvaart wordt verzocht niet te vissen noch te ankeren in de nabijheid van deze posities en op ruime afstand te passeren. Alleen de meest grootschalige kaart wordt genoemd.

Meetinstrumenten zonder markering worden als "unmarked" in de kolom "Licht/Light" aangeduid.

Summary of temporary measuring instruments in the Netherlands sea area, inland waters and adjacent foreign waters. Shipping is requested not to fish nor anchor near these positions and to give a wide berth. Please note that only the largest scale chart is quoted. Measuring instruments without markings are indicated as "unmarked" in the "Licht/Light" column.

N Nieuw / *New*

V Verwijderd / *Deleted*

G Gewijzigd / *Changed*

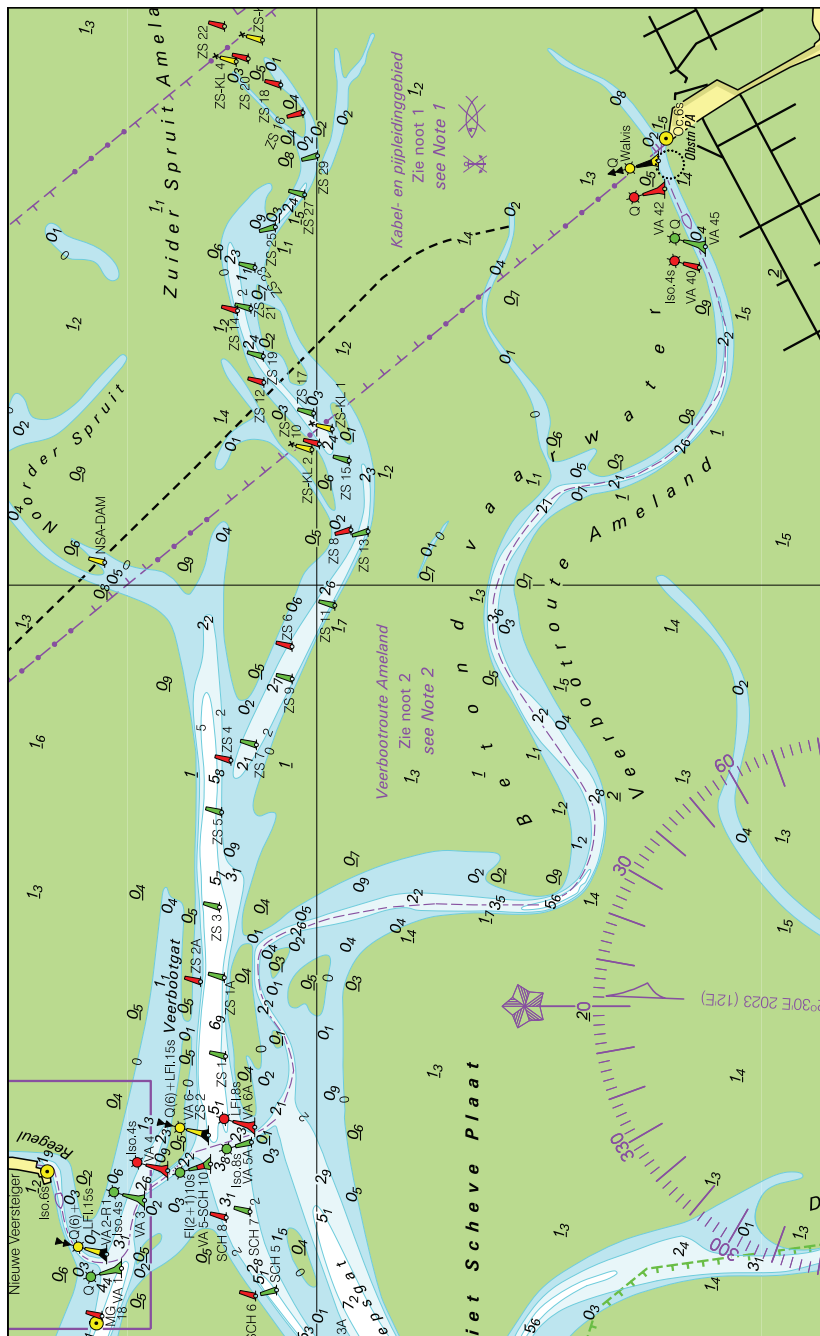
Naam <i>Name</i>	Vaarwater <i>Waters</i>	Licht <i>Light</i>	Positie <i>Position</i>		Kaart <i>Chart</i>	1800 Serie <i>1800 Series</i>
	Beneden Zeeschelde	Fl.Y.4s	51-20,63 N	004-15,85 E		1803.5
MP0101	Rug van Baarland		51-23,61 N	003-55,64 E	120	1803.3
MP0205	Rug van Baarland		51-24,25 N	003-55,67 E	120	1803.3
RWS-1	Westerschelde		51-24,46 N	003-34,65 E	116,120	1803.2, 1803.10, 1801.4
RWS-3	Westerschelde		51-24,55 N	003-35,67 E	116	1803.2, 1801.4
RWS-9	Westerschelde		51-24,61 N	003-38,18 E	116, 120	1803.2, 1801.4
RWS-5	Westerschelde		51-24,66 N	003-36,71 E	116, 120	1803.2, 1801.4
RWS-7	Westerschelde		51-24,67 N	003-37,10 E	116, 120	1803.2, 1801.4
MP0309	Rug van Baarland		51-24,74 N	003-55,38 E	120	1803.3
SWLB068	Fairybank Platte Bank	Fl(5)Y.20s	51-28,14 N	002-25,77 E	1630	1805.7
BOSKALIS 2	Oosterschelde	Fl(5)Y.20s	51-31,17 N	004-01,18 E	110	1805.5, 1805.10
SWMini073	Noordhinder	Fl(5)Y.20s	51-31,47 N	002-29,72 E	1630	
WW_MP 1	Oosterschelde		51-31,94 N	003-57,04 E		1805.5
WW_MP 2	Oosterschelde		51-32,02 N	003-57,05 E		1805.5
	Slikken van den Dortsman Veerse Meer	Fl.Y.5s	51-32,04 N	004-02,86 E		1805.5, 1805.7
SWLB069	Noordhinder	Fl(5)Y.20s	51-34,88 N	003-38,56 E		1805.2
Roompot ZS 1	Roompot	Fl.Y.5s	51-35,43 N	002-32,15 E	1630	
Roompot ZS 2	Roompot	Fl.Y.5s	51-37,37 N	003-46,15 E		1805.10
BOSKALIS 1	Hammen	Fl(5)Y.20s	51-38,31 N	003-47,94 E		1805.10
Roompot ZS	Roompot	Fl.Y.5s	51-38,39 N	003-53,22 E	110	1805.5, 1805.10
Ref			51-38,50 N	003-45,90 E		1805.10
	Geul van Roggenplaat	Fl.Y.5s	51-38,80 N	003-47,92 E		1805.10
Waverider	Borssele Pass	Fl(5)Y.20s	51-42,30 N	003-04,90 E	110	
	Lodewijkbank	Fl(5)Y.20s	51-42,41 N	003-02,08 E	110	
MEET 3	Haringvliet	Fl(4)Y.15s	51-49,60 N	004-03,00 E		1807.6
MEET 2	Haringvliet	Fl(3)Y.10s	51-49,90 N	004-02,50 E		1801.6
	Goeree		51-55,70 N	003-39,80 E	122	1801.6
SW-B	IJsselmeer Flevokust Haven	LFl.Y.5s	52-33,48 N	005-30,15 E		1810.8
SW-A	IJsselmeer Flevokust Haven	LFl.Y.5s	52-33,55 N	005-30,03 E		1810.8
Meet-W1	IJsselmeer Flevokust Haven	Q(9)15s	52-33,62 N	005-29,92 E		1810.8
Meet-A	Markerwadden		52-34,03 N	005-23,10 E		1810.9

Naam Name	Vaarwater Waters	Licht Light	Positie Position		Kaart Chart	1800 Serie 1800 Series
Meet-B	Markerwadden		52-34,34 N	005-22,57 E		1810.9
Meet-C	Markerwadden		52-34,64 N	005-22,26 E		1810.9
FL-71	Markerwadden	FI(5)Y.20s	52-34,78 N	005-24,73 E		1810.9
NW-temp	IJsselmeer Flevokust Haven	LFI.Y.5s	52-34,91 N	005-31,46 E		1810.8
Meet-W2	IJsselmeer Flevokust Haven	VQ(9)10s	52-34,93 N	005-31,43 E		1810.8
NE-B	IJsselmeer Flevokust Haven	LFI.Y.5s	52-35,81 N	005-34,38 E		1810.8
NE-A	IJsselmeer Flevokust Haven	LFI.Y.5s	52-35,91 N	005-34,34 E		1810.8
IJV A1	near TSS off Texel	FI(5)Y.20s	52-53,13 N	003-42,66 E	1631	
IJV ADCP	near TSS off Texel	FI(5)Y.20s	52-53,70 N	003-41,06 E	1631	
	Vaarwater naar Den Oever	FI(5)Y.20s	52-57,21 N	005-01,09 E		1811.3
	Vaarwater langs de afsluitdijk	FI(5)Y.20s	53-00,63 N	005-09,82 E		1811.3
LEV-BZD-IJS	Breezanddijk Ems	FI(5)Y.20s FI.Y.4s	53-00,90 N 53-09,83 N	005-14,72 E 007-22,25 E		1810.4 1812.8A
	Ems	FI.Y.4s	53-11,55 N	007-24,44 E		1812.8B
	Waardgronden Vlieland	FI(5)Y.20s	53-11,57 N	004-56,47 E	1457	1811.7
Wpm 05	Ballastplaat		53-11,67 N	005-21,93 E	1457	1811.4, 1811.5A, 1811.6
Wpm 04	Ballastplaat		53-12,28 N	005-21,95 E	1457	1811.4, 1811.6
Wpm 06	Ballastplaat		53-12,30 N	005-23,80 E	1457	1811.4, 1811.6
Wpm 02	Ballastplaat		53-12,83 N	005-21,22 E	1457	1811.4
	Ballastplaat	FI(5)Y.20s	53-13,22 N	005-23,15 E	1457	1811.4, 1811.6
Wpm 01	Ballastplaat		53-13,84 N	005-24,20 E	1457	1811.4, 1811.6
	Ballastplaat	FI(5)Y.20s	53-13,92 N	005-19,97 E	1457	1811.4
	Ems	FI.Y.4s	53-14,20 N	007-23,81 E		1812.8
	Griend	FI(5)Y.20s	53-14,23 N	005-14,24 E	1457	1811.4
	Griend	FI(5)Y.20s	53-14,62 N	005-16,86 E	1457	1811.4
	Ballastplaat	FI(5)Y.20s	53-14,63 N	005-22,43 E	1457	1811.4, 1811.6
	Ballastplaat	FI(5)Y.20s	53-14,82 N	005-24,99 E	1457	1811.4, 1811.6
	Griend	FI(5)Y.20s	53-15,24 N	005-12,31 E	1457	1811.4
	Griend	FI(5)Y.20s	53-15,60 N	005-18,96 E	1457	1811.4
	Griend	FI(5)Y.20s	53-16,20 N	005-15,77 E	1457	1811.4
	Richel	FI(5)Y.20s	53-16,62 N	005-07,31 E	1457	1811.4, 1811.5
	Griend	FI(5)Y.20s	53-16,99 N	005-17,40 E	1457	1811.3
GGAT	Dollard	FI(5)Y.20s	53-18,68 N	007-08,68 E	1555	1812.8
	Unterems		53-19,21 N	007-18,54 E	1555	1812.8
	Unterems		53-19,21 N	007-18,26 E	1555	1812.8
	Unterems		53-19,22 N	007-18,70 E	1555	1812.8
NW_A1_ADCP	near TSS off Botney Ground	unmarked	53-22,60 N	003-08,08 E	1632	
NW_B1	near TSS off Botney Ground	FI(5)Y.20s	53-22,74 N	003-07,85 E	1632	
NW-B2	near TSS off Botney Ground	FI(5)Y.20s	53-22,80 N	003-08,49 E	1632	
	Veerbootroute Ameland		53-23,93 N	005-53,02 E		1812.2
	Veerbootroute Ameland		53-24,03 N	005-48,58 E		1812.2
Meet-VHG	Vierhuizergat		53-24,87 N	006-15,73 E		1812.3
	OSTEREMS.	FI.Y.4s	53-25,95 N	006-55,59 E	1555	1812.7
	DOEKEGAT OSTEREMS	FI.Y.4s	53-29,57 N	006-50,57 E	1460	1812.6


Naam Name	Vaarwater Waters	Licht Light	Positie Position	Kaart Chart	1800 Serie 1800 Series
MEET-W	DOEKEGAT				
RZGN1	Randzelgat	FI(5)Y.20s	53-33,74 N 006-38,68 E	1460	1812.6
	Oostkust	FI(5)Y.20s	53-34,22 N 006-37,95 E	1460	1812.6, 1812.9,
	Engeland		53-35,23 N 001-16,95 E	1035	
OEMS-N	Osterems	FI.Y.5s	53-37,02 N 006-48,43 E		1812.6
WEO 1	Westereems	Iso.Y.2s	53-37,22 N 006-31,33 E	1460	1812.9, 1812.10
WEW1	Westereems	FI(5)Y.20s	53-37,26 N 006-22,12 E	1460	1812.9
	Galahead Field	FI(5)Y.20s	53-37,47 N 001-24,90 E	1035	
	Barque Field				
IJV_A2	near TSS off	FI(5)Y.20s	53-52,57 N 003-42,58 E	1632	
	Botney Ground				
IJV_B1	near TSS off	FI(5)Y.20s	53-53,69 N 003-41,06 E	1632	
	Botney Ground				
ODAS	Luechtergrundt	FI(5)Y.20s	53-58,08 N 008-36,00 E	1037	
DDW2_B1	Noordzee.	FI(5)Y.20s	54-16,65 N 005-39,42 E	1037	
DDW2_A1	Noordzee.	FI(5)Y.20s	54-16,67 N 005-38,51 E	1037	
Mess-G	Noordzee.	FI(5)Y.20s	54-23,17 N 005-40,42 E	1037	
	Duitse Bocht				
Mess-G	Noordzee.	FI(5)Y.20s	54-23,17 N 005-40,69 E	1037	
	Duitse Bocht				
S11	German Bight	FI(5)Y.20s	54-23,28 N 007-37,48 E	1037	
Mess-G	Noordzee.	FI(5)Y.20s	54-23,33 N 005-40,42 E	1037	
	Duitse Bocht				
Mess-G	Noordzee.	FI(5)Y.20s	54-23,33 N 005-40,69 E	1037	
	Duitse Bocht				
Mess-G	Noordzee.	FI(5)Y.20s	54-24,17 N 005-31,27 E	1037	
	Duitse Bocht				
S10	German Bight	FI(5)Y.20s	54-28,82 N 007-45,25 E	1037	
	Noordzee.	FI(5)Y.20s	54-29,30 N 007-36,60 E	1037	
	Duitse bocht.				
	Noordzee.	FI(5)Y.20s	54-29,62 N 007-30,59 E	1037	
	Duitse Bocht.				
	Noordzee.	FI(5)Y.20s	54-30,29 N 006-17,61 E	1037	
	Duitse bocht.				
4x Cardinale betonning	Noordzee.	Cardinale	54-30,75 N 005-49,40 E	1037	
	Duitse Bocht	verlichting rondom positie			
Mess-G	Noordzee.	FI(5)Y.20s	54-32,42 N 005-51,27 E	1037	
	Duitse Bocht				
Mess-G	Noordzee.	FI(5)Y.20s	54-32,42 N 005-50,99 E	1037	
	Duitse Bocht				
Mess-G	Noordzee.	FI(5)Y.20s	54-32,60 N 005-51,27 E	1037	
	Duitse Bocht				
Mess-G	Noordzee.	FI(5)Y.20s	54-32,60 N 005-50,99 E	1037	
	Duitse Bocht				
S04	German Bight	FI(5)Y.20s	54-34,34 N 006-06,76 E	1037	
S12	German Bight	FI(5)Y.20s	54-35,38 N 007-43,28 E	1037	
Mess-G (4x)	Duitse Bocht	FI(5)Y.20s	54-35,73 N 006-09,42 E	1037	
S13	German Bight	FI(5)Y.20s	54-40,85 N 007-55,52 E	1037	
Mess-G (4x)	Duitse Bocht	FI(5)Y.20s	54-42,80 N 005-54,86 E	1037	
	Elbow Spit	FI(2)Y.5s	55-01,41 N 003-41,11 E	1037	
Mess-G	Duitse Bocht	FI(5)Y.20s	55-11,94 N 007-09,30 E	1037	
	Regnar Oil Field	FI(5)Y.20s	55-18,34 N 005-22,74 E	1037	
	Regnar Oil Field	FI(5)Y.20s	55-26,34 N 005-30,37 E	1037	
Mess-G	Noordzee.	FI(5)Y.20s	55-28,46 N 004-10,24 E	1037	
	Duitse Bocht				
	Noordzee.	FI(5)Y.20s	55-36,32 N 007-53,11 E	1037	
	Denemarken				
Mess-G	Duitse Bocht	FI(5)Y.20s	55-37,56 N 004-05,91 E	1037	
Noordzee					
Mess-G	Noordzee.	FI(5)Y20s	55-39,01 N 003-51,78 E	1037	

Naam Name	Vaarwater Waters	Licht Light	Positie Position		Kaart Chart	1800 Serie 1800 Series
	Duitse Bocht Noordzee. Denemarken	Fl(5)Y.20s	55-41,05 N	006-42,11 E	1037	
	Noordzee. Denemarken	Fl(5)Y.20s	55-41,40 N	007-02,34 E	1037	
	Noordzee. Denemarken	Fl(5)Y.20s	55-41,69 N	007-22,58 E	1037	
	Noordzee. Denemarken	Fl(5)Y.20s	55-42,12 N	008-03,07 E	1037	
	Noordzee. Denemarken	Fl(5)Y.20s	55-43,04 N	007-51,11 E	1037	
	Noordzee. Denemarken	Fl(5)Y.20s	55-44,09 N	007-47,45 E	1037	
	Noordzee. Denemarken	Fl(5)Y.20s	55-44,92 N	007-54,06 E	1037	
	Noordzee. Denemarken	Fl(5)Y.20s	55-46,56 N	006-31,74 E	1037	
	Noordzee. Denemarken	Fl(5)Y.20s	55-46,94 N	006-51,91 E	1037	
	Noordzee. Denemarken	Fl(5)Y.20s	55-47,27 N	007-12,20 E	1037	
	Noordzee. Denemarken	Fl(5)Y.20s	55-47,54 N	007-32,48 E	1037	
	Noordzee. Denemarken	Fl(5)Y.20s	55-47,75 N	007-52,78 E	1037	

Verbeterblad voor kaart 1812.2 bij BaZ 251a/23 Afm. blad 176,3 x 108,6 mm
Block for chart 1812.2 to NL NtM 251/23 Size Block 176.3 x 108.6 mm
In position ca. 53-24,60 N 005-49,50 E.



Verbeterblad voor kaart 1812.2 bij BaZ 251b/23 Afm. blad 95,1 x 46,1 mm
Block for chart 1812.2 to NL NtM 251/23 Size Block 95.1 x 46.1 mm
In position ca. 53-19,20 N 005-44,70 E.

<p>Noot 1: Buiten de vaargeulen worden de kabels en pijpleidingen gemarkeerd door 4 dm boven de bodem uitstekende stalen pijpen.</p> <p>Note 1: <i>Outside the fairways the cables and pipelines are marked by steel pipes with a height of 4 dm above the sea floor.</i></p> <p>Noot 2: Veerbootroute Ameland Het vaarwater van de Veerbootroute Ameland tussen boei VA 5A en de veerbootsteiger te Holwerd is zeer veranderlijk. De betonnen wordt hierop regelmatig aangepast. Scheepvaart wordt aangeraden met voorzichtigheid te navigeren en de betonnen te volgen.</p> <p>Note 2: <i>Veerbootroute Ameland</i> <i>The fairway of the Veerbootroute Ameland between buoy VA 5A and the Holwerd ferry jetty is liable to frequent changes. Buoyage is adjusted frequently. Mariners are advised to navigate with caution and follow the marked fairway.</i></p>	 45'
--	---