



Koninklijke Marine

BaZ | 2023

35 | BAZ 268-277
Berichten aan Zeevarenden
Netherlands Notice to Mariners



148^e jaargang 31-8-2023
Dienst der Hydrografie

Erkende verkoopagenten van Nederlandse Hydrografische publicaties

(Resellers licenced to distribute Netherlands Nautical Publications)

De Berichten aan Zeevarenden (BaZ) verschijnen wekelijks en zijn te verkrijgen:

- als printversie (PDF) via internet <http://www.defensie.nl/onderwerpen/berichten-aan-zeevarenden/inhoud/weekedities>
- via de Database <http://www.defensie.nl/onderwerpen/berichten-aan-zeevarenden/inhoud/database>
- als boekje (tegen betaling) bij een aantal A-agenten

A-agenten: (bijgewerkte kaarten)

Delfzijl	Datema Delfzijl BV Zeesluizen 8 9936 HX Delfzijl	Tel. +31 (0)596 - 635252 Fax +31 (0)596 - 615245
		Website: www.datema.nl E-mail: sales@datema.nl
Rotterdam	L.J. Harri BV Van der Takstraat 218 3071 LM Rotterdam	Tel. +31 (0)10 - 2142705 Website: www.ljharri-watersportmedia.nl E-mail: ljharri@xs4all.nl
		OneOcean (Nederlands) BV Parmentierplein 20 3088 GN Rotterdam
	Datema Rotterdam Galvanistraat 148 3029 AD Rotterdam	Tel. +31 (0)10 - 4366188 Fax +31 (0)10 - 4365511 Website: www.datema.nl E-mail: rotterdam@datema.nl
	Harri Trading BV Van Weerden Poelmanweg 4 3088 EB Rotterdam	Tel. +31 (0)10 - 4290333 Website: www.harritrading.nl E-mail: info@harritrading.nl
Antwerpen	Bogerd Martin NV Oude Leeuwenrui 37 2000 Antwerpen	Tel. +32 (0)32134170 Website: www.bogerdmartin.com E-mail: sales.antwerp@bogerdmartin.com
Bremen	"Seekarte" Kpt. A. Dammeyer Korffsdeich 3 D-28217 Bremen	Tel. +49 (0)4213032780 Website: www.seekarte.de E-mail: seekarte@seekarte.de
London	OneOcean (Head Office) Unit 4, Voltage Mollison Avenue Enfield EN3 7XQ	Tel. +44 (0) 1992805200 Fax +44 (0) 1992805410 Website: www.oneocean.com E-mail: sales@oneocean.com
Den Haag	Vrolijk Watersport Scheveningen Visafslagweg 1, hal 18-20 2583 DM Den Haag	Tel. +31 (0) 70 - 4168282 Fax +31 (0) 70 - 3060497 Website: www.vrolijk.nl E-mail: info@vrolijk.nl

B-agenten:

St. Ives	Imray Laurie Norie & Wilson Ltd Wych House, The Broadway St Ives, Cambridgeshire PE27 5BT	Tel. +44 (0)1480 - 462114 Fax +44 (0)1480 - 496109 Website: www.imray.com E-mail: ilnw@imray.com
Bielefeld	Delius Klasing Verlag GMBH Siekerwall 21 D-33602 Bielefeld	Tel +49 (0)521 - 559000 Fax. +49 (0)521 - 559116 Website: www.delius-klasing.de E-mail: info@delius-klasing.de

Voorwoord

- Overeenkomstig SOLAS-bepalingen dienen de officieel uitgegeven zeekaarten en boekwerken met Berichten aan Zeevarenden (BaZ) bijgewerkt te worden. Algemene richtlijnen voor het gebruik van BaZ staan beschreven in de jaarlijkse BaZ1 in Hoofdstuk 3, British Admiralty NP 100 (Mariner's Handbook) en NP 294 (How to keep your Admiralty Charts up-to-date).
- Berichten aan Zeevarenden hebben alleen betrekking op Nederlandse kaarten en hydrografische publicaties. Berichten van toepassing op buitenlands gebied op Nederlandse kaarten worden overgenomen van de hydrografische dienst van het betreffende land. Berichten bevatten algemene mededelingen, correcties op kaarten of boeken, voorlopige (P) of tijdelijke (T) berichten of een overzicht.
- Gegevens die ten grondslag liggen aan berichten worden waar nodig kartografisch gegeneraliseerd. De berichten zijn alleen bedoeld om de publicaties genoemd in het bericht te kunnen corrigeren. T-berichten worden in principe alleen voor de grootste schaal kaart uitgegeven.
- Posities worden vermeld in het referentiestelsel (geodetisch datum) dat overeenkomt met dat van de betrokken kaart. Het referentiestelsel is altijd op de kaart vermeld. Onjuiste interpretatie van de referentiestelsels kan leiden tot positiefouten van enkele honderden meters.
- Richtingen, peilingen, geleidelijnen en lichtsectoren worden rechtwijzend gegeven, in graden, gerekend vanuit zee.
- Diepten en hoogten worden gegeven in dezelfde eenheid en herleid tot hetzelfde referentievlak als gebruikt in de betrokken kaart.
- Nadruk van de berichten is toegestaan mits volledig, ongewijzigd en met bronvermelding.
- De Chef der Hydrografie verzoekt u dringend vermoede of nieuwe gevaren en onjuistheden in publicaties te melden.

De Chef der Hydrografie

Van Alkemadelaan 786, 2597 BC Den Haag, Corr. Postbus 10000, 1780 CA Den Helder.
tel. +31 (0)88 9516738, Website: www.hydro.nl E-mail: hydro.baz@mindef.nl

Preface

- *In accordance with SOLAS-regulations, official published nautical charts and books have to be kept corrected by means of Notices to Mariners (NL NM). General guidelines for the use of NL NM are described in the annual NtM1 in Chapter 3, British Admiralty NP 100 (The Mariner's Handbook) and NP 294 (How to keep your Admiralty Charts up-to-date).*
- *Netherlands Notices to Mariners are only applicable for Netherlands nautical charts and hydrographic publications. Notices concerning foreign waters on Netherlands charts are adopted from the hydrographic service of that specific country. Notices contain general announcements, corrections for charts or books, preliminary (P) or temporary (T) notices or a summary.*
- *Data on which the notices are based are if necessary cartographically generalised. The notices are meant only to correct the publications that are stated in the notice. Generally, T notices are published on the largest scale charts only.*
- *Positions are given in the reference system (geodetic datum) that corresponds with that of the relevant chart. The reference system is always printed on the chart. Incorrect interpretation of the reference system can lead to errors in the position of several hundreds of metres.*
- *Directions, bearings, leading lines and light sectors are true, in degrees, reckoned from seawards.*
- *Depths and heights are given in the same unit and are reduced to the same reference level as used in the relevant chart.*
- *Reprinting of the notices is allowed if complete, unchanged and with acknowledgement.*
- *The Hydrographer of the Netherlands Navy urges you strongly to report suspected or new dangers and errors in publications.*

Hydrographer of the Netherlands Navy

Van Alkemadelaan 786, NL-2597 BC Den Haag, Corr. P.O. Box 10000, NL-1780 CA Den Helder.
tel. +31 (0)88 9516738, Website: www.hydro.nl E-mail: hydro.baz@mindef.nl

Lijst met gebruikte afkortingen in de wekelijkse Berichten aan Zeevarenden

(P)	Preliminary: voorlopig BaZ
(T)	Temporary: tijdelijk BaZ
BSH	Bundesamt für Seeschifffahrt und Hydrographie (Duitse hydrografische dienst)
CNB	Centraal Nautisch Beheer Noordzeekanaalgebied
ECDIS	Electronic Chart Display and Information System: officieel elektronisch kaartsysteem
ED50	European Datum 1950: horizontale datum waarin posities worden uitgedrukt
ENC	Electronic Navigational Chart: officiële elektronische vectorkaart
GNA	Gemeenschappelijke Nautische Autoriteit (Westerschelde)
GST	Geodatastyrelsen (Deense hydrografische dienst)
HBA	Havenbedrijf Amsterdam
HBR	Havenbedrijf Rotterdam
HOV	Hydrografisch Opname Vaartuig van de Dienst der Hydrografie
HP	Hydrografische Publicatie: boekwerk van de Dienst der Hydrografie
HYD	Dienst der Hydrografie (Nederlandse hydrografische dienst)
IALA	International Association of Lighthouse Authorities
IHO	International Hydrographic Organization
INT	INTernationale kaart
KW	Kustwacht Nederland
MAS	Maritieme Autoriteit Suriname
NAP	Normaal Amsterdams Peil
NGA	National Geospatial-Intelligence Authority (amerikaanse hydrografische dienst)
NP	Nautical Publication: boekwerk van de UKHO
NtM	Notices to Mariners
PNR	Projectnummer van de Nederlandse Dienst der Hydrografie
pos	Positie
RWS Berna WSW	Rijkswaterstaat Noord-Nederland Waddenzee
RWS CMIJ	Rijkswaterstaat Centrale Meldpost IJsselmeer
RWS DZD	Rijkswaterstaat District Noord Zee en Delta (Zeeuwse wateren m.u.v. Westerschelde)
RWS MD	Rijkswaterstaat Markeringsdienst Zee en Delta
RWS Waterkamer	Rijkswaterstaat Waterdienst Waterkamer
SFS	Sofartsstyrelsen (Deense Maritieme Autoriteit)
SHOM	Service Hydrographique et Oceanographique de la Marine (Franse hydrografische dienst)
SodM	Staatstoezicht op de Mijnen
UKHO	United Kingdom Hydrographic Office (Britse hydrografische dienst)
VDH	Verkeersdienst Den Helder
VH	Vlaamse Hydrografie
VHF	Very High Frequency
WGS84	World Geodetic System 1984: Coördinatenreferentiesysteem waarin GPS posities worden uitgedrukt.
WSA Emden	Wasser- und Schifffahrtsamt

List of Abbreviations used in weekly editions of NtM

(P)	Preliminary NtM
(T)	Temporary NtM
BSH	Bundesamt für Seeschifffahrt und Hydrographie (German HO)
CNB	Central Nautic Management North Sea Canal
ECDIS	Electronic Chart Display and Information System (official)
ED50	European Datum 1950: horizontal datum for defining a position
ENC	Electronic Navigational Chart
GNA	Common Nautic Management (Westerschelde)
GST	Geodatastyrelsen (Danish HO)
HBA	Port of Amsterdam
HBR	Port of Rotterdam
HOV	Hydrographic Survey Vessel
HO	Hydrographic Office (national service)
HP	Hydrographic Publication of the dutch HO
HYD	Dutch Hydrographic Office
IALA	International Association of Lighthouse Authorities
IHO	International Hydrographic Organization
INT	INTernational chart
KW	Netherlands Coast Guard
MAS	Maritime Authority Suriname
NAP	Normaal Amsterdams Peil, a vertical Dutch chart datum
NGA	National Geospatial-Intelligence Authority (HO of the United States)
NP	Nautical Publication of the UKHO
NtM	Notices to Mariners
PNR	Project number of the Dutch Hydrographic Office
pos	position
RWS	Ministry of Infrastructure and the Environment
RWS Berna WSW	Notices to shipping Waddenzee
RWS CMIJ	Notices to shipping IJsselmeer
RWS DZD	Notices to shipping Zeeuwse wateren (not including Westerschelde)
RWS MD	Service for maintenance of navigational aids
RWS Waterkamer	Waterway information centre
SFS	Sofartsstyrelsen (Danish Maritime Authority)
SHOM	Service Hydrographique et Oceanographique de la Marine (French HO)
SodM	State authority on Mining
UKHO	United Kingdom Hydrographic Office
VDH	Trafficcentre Den Helder
VH	Flemish Hydrographic Office
VHF	Very High Frequency
WGS84	World Geodetic System 1984: standard coordinate system for the Earth.

Inhoudsopgave

Kruisverwijzing / <i>Cross reference</i>	5
Algemene berichten / <i>General notices</i>	6
Opgeheven (P) en (T) berichten / <i>Cancelled (P) and (T) notices</i>	6
Berichten Zeekaarten / <i>Notices Nautical charts</i>	6
Berichten 1800 serie kaarten / <i>Notices 1800 series charts</i>	9
Berichten Hydrografische publicaties / <i>Notices Hydrographic publications</i>	11
Meetinstrumenten / <i>Measuring instruments list</i>	12
Actuele (P) en (T) berichten / <i>Current (P) and (T) notices</i>	16
Cumulatieve lijst van BaZ's / <i>Cumulative list of NL NM</i>	20

Kruisverwijzing / *Cross reference*

In de hoofdstukken Zeekaarten, 1800 Serie kaarten en Hydrografische publicaties van dit document zijn de Berichten aan Zeevarenden gerangschikt op BaZ-nummer. Onderstaand overzicht toont deze berichten per kaartnummer en het nummer van de hydrografische publicatie.

In the Nautical charts, 1800 Series charts and Hydrographic publications sections of this document the Notices to Mariners are sorted by NL NM-number. The overview below displays these notices sorted by chart and hydrographic publication number.

Zeekaarten / *Nautical Charts*

Kaart / <i>Chart</i>	BaZ / <i>NL NM</i>	
1035	*268/23	
1037	*273/23	
122	*275/23	
124	*269/23	*274(T)/23
1457	*268/23	*270/23
1630	271/23	
1631	*268/23	
1632	*268/23	
1633	*268/23	

1800 serie kaarten / *1800 series charts*

Kaart / <i>Chart</i>	BaZ / <i>NL NM</i>	
1801	*269/23	
1805	*276/23	
1810	*277/23	
1811	*268/23	*270/23
1812	*272/23	

Hydrografische publicaties / *Hydrographic publications*

Publication	BaZ / <i>NL NM</i>	
NIL		

Algemene berichten / General notices

NIL

Opgeheven (P) en (T) berichten / Cancelled (P) and (T) notices

Kaart / Chart 1037	Int. 1045	BaZ / NL NM 91(T)/23	Opgeheven / Cancelled 30 aug 2023, NOORDZEE. DAN OIL FIELD.
------------------------------	---------------------	--------------------------------	---

Berichten Zeekaarten / Notices Nautical charts

***268/23** NOORDZEE. VLIELAND.

Kaart / Chart	Int. / Int.	Vorig BaZ / Prev. NL NM	Uitgave / Edition	Itemnr. / Itemno.
1035	1046	226/23	mrt 2023	4
1457	1464	267/23	mei 2022	5
1631	1418	262/23	aug 2018	1
1632	1420	221/23	aug 2018	2
1633	1417	264/23	okt 2018	3

1 Schrappen
Delete  Q(9)15s
Baden van / from 53-13,63 N 004-41,30 E

2 Schrappen
Delete  Q(9)15s
Baden van / from 53-13,63 N 004-41,25 E

3 Schrappen
Delete  Q(9)15s
Baden van / from 53-13,62 N 004-41,17 E

4 Schrappen
Delete  Q(9)
Baden van / from 53-13,55 N 004-41,46 E

5 Schrappen
Delete  Q(9)15s
Baden van / from 53-13,55 N 004-41,37 E

Bron / Source: RWS MD 409/2023; PNR 1732-2023-1.

***269/23** IJMUIDEN. VERBINDINGSKANAAL.

Kaart / Chart	Int. / Int.	Vorig BaZ / Prev. NL NM	Uitgave / Edition	Itemnr. / Itemno.
124.A	1471	150/23	nov 2020	1

1 Aanbrengen <i>Insert</i>	Q(3)10s FP-E	op / at	52-27,98 N	004-34,97 E
--------------------------------------	-----------------	---------	------------	-------------



Bron / Source: RWS MD 407/2023; PNR 1742-2023-1.

***270/23** NOORDZEE. ZUIDER STORTEMELK.

Kaart / Chart	Int. / Int.	Vorig BaZ / Prev. NL NM	Uitgave / Edition	Itemnr. / Itemno.
1457	1464	268/23	mei 2022	1, 2

1 Verplaatsen <i>Move</i>	Q.R ZS 4	van / from	53-19,64 N	004-59,82 E
-------------------------------------	-------------	------------	------------	-------------



naar / to 53-19,77 N 004-59,95 E

2 Verplaatsen <i>Move</i>	FI(5)Y.20s STM 1	van / from	53-19,58 N	004-59,45 E
-------------------------------------	---------------------	------------	------------	-------------



naar / to 53-19,81 N 004-59,89 E

Bron / Source: RWS MD 411/23; PNR 1745-2023-2.

271/23 NOORDZEE. ENGELAND.

Kaart / Chart	Int. / Int.	Vorig BaZ / Prev. NL NM	Uitgave / Edition	Itemnr. / Itemno.
1630	1416	234/23	okt 2021	1

1 Schrappen <i>Delete</i>	FI(5)Y.20s SWLB	van / from	52-06,99 N	002-11,89 E
-------------------------------------	--------------------	------------	------------	-------------



Bron / Source: UKHO ENC GB301504; PNR 1749-2023-1.

***273/23** NOORDZEE. DOGGER TAIL END.

Kaart / Chart	Int. / Int.	Vorig BaZ / Prev. NL NM	Uitgave / Edition	Itemnr. / Itemno.
1037	1045	264/23	May 2018	1

1 Aanbrengen
Insert



op / at 55-23,56 N 004-00,51 E
55-20,69 N 003-56,71 E

Bron / Source: Petrogas; PNR 1606-2023-1.

***274(T)/23** AMSTERDAM. WESTHAVEN.

Kaart / Chart	Int. / Int.	Itemnr. / Itemno.
124.B	1471	1

1 Aanbrengen
Insert



op / at 52-24,40 N 004-49,30 E
52-24,38 N 004-49,30 E
52-24,38 N 004-49,22 E
52-24,47 N 004-49,18 E
52-24,48 N 004-49,22 E

Bron / Source: CNB Basijn 31/2023; PNR 1727-2023-1.

***275/23** AANKONDIGING HERNIEUWDE UITGAVE KAART 122.

Kaart / Chart	Int. / Int.	Vorig BaZ / Prev. NL NM	Uitgave / Edition	Itemnr. / Itemno.
122	1472		aug 2023	1

1 Zeekaarten:

Verschenen is de hernieuwde uitgave van:
Kaart 122 (INT 1472) NORTH SEA. NETHERLANDS. APPROACHES TO EUROPOORT AND
HOEK VAN HOLLAND.
Schaal 1: 60 000.
Mercator Projectie.
Nieuwe uitgave 31 augustus 2023
Hiermee vervalt de vorige uitgave.

Nautical charts:

The following new edition is published:
Chart 122 (INT 1472) NORTH SEA. NETHERLANDS. APPROACHES TO EUROPOORT AND
HOEK VAN HOLLAND.
Schaal 1: 60 000.
Mercator Projection.
New Edition 31 August 2023
With the publication of this chart the previous edition is withdrawn.

Bron / Source: HYD; PNR 1778-2023-1.

Berichten 1800 serie kaarten / Notices 1800 series charts

*268/23 NOORDZEE. VLIELAND.

Kaart / Chart	Int. / Int.	Vorig BaZ / Prev. NL NM	Uitgave / Edition	Itemnr. / Itemno.
1811.8	n.a.	267/23	apr 2023	1
<u>1</u> Schrappen Delete	 Q(9)15s Baden		van / from 53-13,63 N	004-41,30 E
	 YBY			

Bron / Source: RWS MD 409/2023; PNR 1732-2023-1.

*269/23 IJMUIDEN. VERBINDINGSKANAAL.

Kaart / Chart	Int. / Int.	Vorig BaZ / Prev. NL NM	Uitgave / Edition	Itemnr. / Itemno.
1801.8A	n.a.	262/23	jul 2022	1
<u>1</u> Aanbrengen Insert	 Q(3)10s FP-E		op / at 52-27,98 N	004-34,97 E
	 BYB			

Bron / Source: RWS MD 407/2023; PNR 1742-2023-1.








*270/23 NOORDZEE. ZUIDER STORTEMELK.

Kaart / Chart	Int. / Int.	Vorig BaZ / Prev. NL NM	Uitgave / Edition	Itemnr. / Itemno.
1811.9	n.a.	268/23	apr 2023	1, 2
<u>1</u> Verplaatsen Move	 Q.R ZS 4		van / from 53-19,64 N	004-59,82 E
	 R		naar / to 53-19,77 N	004-59,95 E
<u>2</u> Verplaatsen Move	 FI(5)Y.20s STM 1		van / from 53-19,58 N	004-59,45 E
	 Y		naar / to 53-19,81 N	004-59,89 E

Bron / Source: RWS MD 411/23; PNR 1745-2023-2.

272/23*WADDENZEE. GRONINGERBALG EN LUTJEWAD.**


Refereert aan BaZ/refers to NL NM: *256/23

Kaart / Chart	Int. / Int.	Vorig BaZ / Prev. NL NM	Uitgave / Edition	Itemnr. / Itemno.
1812.3	n.a.	257/23	apr 2023	1, 2, 3, 5, 6, 7
1812.5	n.a.	257/23	apr 2023	1, 2, 3, 4, 6, 7
1 Aanbrengen <i>Insert</i>	GB 10		op / at	53-25,60 N 006-17,99 E
				
2 Aanbrengen <i>Insert</i>	GB 12		op / at	53-25,72 N 006-18,30 E
				
3 Aanbrengen <i>Insert</i>	GB-LW		op / at	53-25,91 N 006-18,41 E
				
4 Aanbrengen <i>Insert</i>	GB 6		op / at	53-25,49 N 006-17,09 E
				
5 Verplaatsen <i>Move</i>	GB 6		van / from	53-25,67 N 006-16,65 E
				
			naar / to	53-25,49 N 006-17,09 E
6 Verplaatsen <i>Move</i>	GB 8		van / from	53-25,84 N 006-17,03 E
				
			naar / to	53-25,53 N 006-17,73 E
7 Verplaatsen <i>Move</i>	LW-A1		van / from	53-25,91 N 006-18,41 E
				
			naar / to	53-25,89 N 006-18,58 E

Bron / Source: RWS MD 410/2023; PNR 1740-2023-1.

***276/23** OOSTERSCHELDE. STAVENISSE.


Kaart / Chart	Int. / Int.	Vorig BaZ / Prev. NL NM	Uitgave / Edition	Itemnr. / Itemno.
1805.5	n.a.	244/23	sep 2021	1
1805.6	n.a.	244/23	sep 2021	1
1 Aanbrengen <i>Insert</i>	F.Y Zephyrus		op / at	51-35,81 N 004-00,31 E



Bron / Source: RWS DZD Bas 76/2023; PNR 1744-2023-1.

***277/23** MARKERMEER. MARKER WADDEN.

Kaart / Chart	Int. / Int.	Vorig BaZ / Prev. NL NM	Uitgave / Edition	Itemnr. / Itemno.
1810.9	n.a.	222/23	jan 2021	1
1 Schrappen <i>Delete</i>	FI(5)Y.20s FL 72		van / from	52-34,79 N 005-24,81 E



Bron / Source: RWS; PNR 1792-2023.1.

Berichten Hydrografische publicaties / Notices Hydrographic publications

NIL

Meetinstrumenten / Measuring instruments list

Overzicht van tijdelijke meetinstrumenten in het Nederlands zeegebied, binnenwateren en aangrenzend buitenlands gebied. Scheepvaart wordt verzocht niet te vissen noch te ankeren in de nabijheid van deze posities en op ruime afstand te passeren. Alleen de meest grootschalige kaart wordt genoemd.

Meetinstrumenten zonder markering worden als "unmarked" in de kolom "Licht/Light" aangeduid.

Summary of temporary measuring instruments in the Netherlands sea area, inland waters and adjacent foreign waters. Shipping is requested not to fish nor anchor near these positions and to give a wide berth. Please note that only the largest scale chart is quoted. Measuring instruments without markings are indicated as "unmarked" in the "Licht/Light" column.

N Nieuw / *New*

V Verwijderd / *Deleted*

G Gewijzigd / *Changed*

	Naam Name	Vaarwater Waters	Licht Light	Positie Position	Kaart Chart	1800 Serie 1800 Series
		Beneden Zeeschelde	Fl.Y.4s	51-20,63 N 004-15,85 E		1803.5
N	HD 29	Zeebrugge	Fl.Y.5s	51-21,82 N 003-10,97 E		1801.3B
N	HD 33	Zeebrugge	Fl.Y.5s	51-21,95 N 003-11,83 E		1801.3B
	MP0101	Rug van Baarland		51-23,61 N 003-55,64 E	120	1803.3
	MP0205	Rug van Baarland		51-24,25 N 003-55,67 E	120	1803.3
	RWS-1	Westerschelde		51-24,46 N 003-34,65 E	116,120	1803.2, 1803.10, 1801.4
	RWS-3	Westerschelde		51-24,55 N 003-35,67 E	116	1803.2, 1801.4
	RWS-9	Westerschelde		51-24,61 N 003-38,18 E	116, 120	1803.2, 1801.4
	RWS-5	Westerschelde		51-24,66 N 003-36,71 E	116, 120	1803.2, 1801.4
	RWS-7	Westerschelde		51-24,67 N 003-37,10 E	116, 120	1803.2, 1801.4
	MP0309	Rug van Baarland		51-24,74 N 003-55,38 E	120	1803.3
	SWLB068	Fairybank Platte Bank	Fl(5)Y.20s	51-28,14 N 002-25,77 E 51-30,38 N 004-06,35 E	1630	1805.7
	BOSKALIS 2	Oosterschelde	Fl(5)Y.20s	51-31,17 N 004-01,18 E	110	1805.5, 1805.10
	SWMini073	Noordhinder	Fl(5)Y.20s	51-31,47 N 002-29,72 E	1630	
	WW_MP 1	Oosterschelde		51-31,94 N 003-57,04 E		1805.5
	WW_MP 2	Oosterschelde		51-32,02 N 003-57,05 E		1805.5
		Slikken van den Dortsman		51-32,04 N 004-02,86 E		1805.5, 1805.7
	SWLB069	Veerse Meer Noordhinder	Fl.Y.5s Fl(5)Y.20s	51-34,88 N 003-38,56 E 51-35,43 N 002-32,15 E	1630	1805.2
	Roompot ZS 1	Roompot	Fl.Y.5s	51-37,37 N 003-46,15 E		1805.10
	Roompot ZS 2	Roompot	Fl.Y.5s	51-38,31 N 003-47,94 E		1805.10
	BOSKALIS 1	Hammen	Fl(5)Y.20s	51-38,39 N 003-53,22 E	110	1805.5, 1805.10
	Roompot ZS Ref	Roompot	Fl.Y.5s	51-38,50 N 003-45,90 E		1805.10
		Geul van Roggenplaat	Fl.Y.5s	51-38,80 N 003-47,92 E		1805.10
	Waverider	Borssele Pass Lodewijkbank	Fl(5)Y.20s Fl(5)Y.20s	51-42,30 N 003-04,90 E 51-42,41 N 003-02,08 E	110 110	
	MEET 3	Haringvliet	Fl(4)Y.15s	51-49,60 N 004-03,00 E		1807.6
	MEET 2	Haringvliet	Fl(3)Y.10s	51-49,90 N 004-02,50 E		1801.6
		Goeree		51-55,70 N 003-39,80 E	122	1801.6
	SW-B	IJsselmeer	LFl.Y.5s	52-33,48 N 005-30,15 E		1810.8
	SW-A	Flevokust Haven IJsselmeer	LFl.Y.5s	52-33,55 N 005-30,03 E		1810.8
	Meet-W1	Flevokust Haven IJsselmeer	Q(9)15s	52-33,62 N 005-29,92 E		1810.8
		Flevokust Haven				

Naam Name	Vaarwater Waters	Licht Light	Positie Position		Kaart Chart	1800 Serie 1800 Series
Meet-A	Markerwadden		52-34,03 N	005-23,10 E		1810.9
Meet-B	Markerwadden		52-34,34 N	005-22,57 E		1810.9
Meet-C	Markerwadden		52-34,64 N	005-22,26 E		1810.9
FL-71	Markerwadden	FI(5)Y.20s	52-34,78 N	005-24,73 E		1810.9
NW-temp	IJsselmeer	LFI.Y.5s	52-34,91 N	005-31,46 E		1810.8
	Flevokust Haven					
Meet-W2	IJsselmeer	VQ(9)10s	52-34,93 N	005-31,43 E		1810.8
	Flevokust Haven					
NE-B	IJsselmeer	LFI.Y.5s	52-35,81 N	005-34,38 E		1810.8
	Flevokust Haven					
NE-A	IJsselmeer	LFI.Y.5s	52-35,91 N	005-34,34 E		1810.8
	Flevokust Haven					
IJV A1	near TSS off Texel	FI(5)Y.20s	52-53,13 N	003-42,66 E	1631	
IJV_B1	near TSS off Botney Ground	FI(5)Y.20s	52-53,69 N	003-41,06 E	1631	
	Vaarwater naar Den Oever	FI(5)Y.20s	52-57,21 N	005-01,09 E		1811.3
	Vaarwater langs de afsluitdijk	FI(5)Y.20s	53-00,63 N	005-09,82 E		1811.3
LEV-BZD-IJS	Breezanddijk	FI(5)Y.20s	53-00,90 N	005-14,72 E		1810.4
	Ems	FI.Y.4s	53-09,83 N	007-22,25 E		1812.8A
	Ems	FI.Y.4s	53-11,55 N	007-24,44 E		1812.8B
	Waardgronden Vlieland	FI(5)Y.20s	53-11,57 N	004-56,47 E	1457	1811.7
Wpm 05	Ballastplaat		53-11,67 N	005-21,93 E	1457	1811.4, 1811.5A, 1811.6
Wpm 04	Ballastplaat		53-12,28 N	005-21,95 E	1457	1811.4, 1811.6
Wpm 06	Ballastplaat		53-12,30 N	005-23,80 E	1457	1811.4, 1811.6
Wpm 02	Ballastplaat		53-12,83 N	005-21,22 E	1457	1811.4
	Ballastplaat	FI(5)Y.20s	53-13,22 N	005-23,15 E	1457	1811.4, 1811.6
Wpm 01	Ballastplaat		53-13,84 N	005-24,20 E	1457	1811.4, 1811.6
	Ballastplaat	FI(5)Y.20s	53-13,92 N	005-19,97 E	1457	1811.4
	Ems	FI.Y.4s	53-14,20 N	007-23,81 E		1812.8
	Griend	FI(5)Y.20s	53-14,23 N	005-14,24 E	1457	1811.4
	Griend	FI(5)Y.20s	53-14,62 N	005-16,86 E	1457	1811.4
	Ballastplaat	FI(5)Y.20s	53-14,63 N	005-22,43 E	1457	1811.4, 1811.6
	Ballastplaat	FI(5)Y.20s	53-14,82 N	005-24,99 E	1457	1811.4, 1811.6
	Griend	FI(5)Y.20s	53-15,24 N	005-12,31 E	1457	1811.4
	Griend	FI(5)Y.20s	53-15,60 N	005-18,96 E	1457	1811.4
	Griend	FI(5)Y.20s	53-16,20 N	005-15,77 E	1457	1811.4
	Richel	FI(5)Y.20s	53-16,62 N	005-07,31 E	1457	1811.4, 1811.5
	Griend	FI(5)Y.20s	53-16,99 N	005-17,40 E	1457	1811.3
GGAT	Dollard	FI(5)Y.20s	53-18,68 N	007-08,68 E	1555	1812.8
	Unterems		53-19,21 N	007-18,54 E	1555	1812.8
	Unterems		53-19,21 N	007-18,26 E	1555	1812.8
	Unterems		53-19,22 N	007-18,70 E	1555	1812.8
NW_A1_ADC P	near TSS off Botney Ground	unmarked	53-22,60 N	003-08,08 E	1632	
NW_B1	near TSS off Botney Ground	FI(5)Y.20s	53-22,74 N	003-06,95 E	1632	
NW-B2	near TSS off Botney Ground	FI(5)Y.20s	53-22,80 N	003-08,49 E	1632	
	Veerbootroute Ameland		53-23,93 N	005-53,02 E		1812.2
	Veerbootroute Ameland		53-24,03 N	005-48,58 E		1812.2
Meet-VHG	Vierhuizergat OSTEREMS.	FI.Y.4s	53-24,87 N	006-15,73 E	1555	1812.3
	DOEKEGAT OSTEREMS	FI.Y.4s	53-25,95 N	006-55,59 E	1460	1812.7
	DOEKEGAT DOEKEGAT		53-29,57 N	006-50,57 E	1460	1812.6
MEET-W RZGN1	Randzelgat Randzelgat	FI(5)Y.20s	53-33,74 N	006-38,68 E	1460	1812.6
	Oostkust	FI(5)Y.20s	53-34,22 N	006-37,95 E	1460	1812.6, 1812.9,
			53-35,23 N	001-16,95 E	1035	

	Naam Name	Vaarwater Waters	Licht Light	Positie Position		Kaart Chart	1800 Serie 1800 Series
	OEMS-N	Engeland Osterems	Fl.Y.5s	53-37,02 N	006-48,43 E		1812.6
	WEO 1	Westereems	Iso.Y.2s	53-37,22 N	006-31,33 E	1460	1812.9, 1812.10
	WEW1	Westereems	Fl(5)Y.20s	53-37,26 N	006-22,12 E	1460	1812.9
		Galahead Field	Fl(5)Y.20s	53-37,47 N	001-24,90 E	1035	
	IJV_A2	Barque Field near TSS off Botney Ground	Fl(5)Y.20s	53-52,57 N	003-42,58 E	1632	
	ODAS	Luechtergrundt	Fl(5)Y.20s	53-58,08 N	008-36,00 E	1037	
G	DDW2_B1	Noordzee	Fl(5)Y.20s	54-16,11 N	005-39,40 E	1037	
	DDW2_A1	Noordzee.	Fl(5)Y.20s	54-16,67 N	005-38,51 E	1037	
	Mess-G	Noordzee. Duitse Bocht	Fl(5)Y.20s	54-23,17 N	005-40,42 E	1037	
	Mess-G	Noordzee. Duitse Bocht	Fl(5)Y.20s	54-23,17 N	005-40,69 E	1037	
	S11	German Bight	Fl(5)Y.20s	54-23,28 N	007-37,48 E	1037	
	Mess-G	Noordzee. Duitse Bocht	Fl(5)Y.20s	54-23,33 N	005-40,42 E	1037	
	Mess-G	Noordzee. Duitse Bocht	Fl(5)Y.20s	54-23,33 N	005-40,69 E	1037	
	Mess-G	Noordzee. Duitse Bocht	Fl(5)Y.20s	54-24,17 N	005-31,27 E	1037	
	S10	German Bight	Fl(5)Y.20s	54-28,82 N	007-45,25 E	1037	
		Noordzee. Duitse bocht.	Fl(5)Y.20s	54-29,30 N	007-36,60 E	1037	
		Noordzee. Duitse Bocht.	Fl(5)Y.20s	54-29,62 N	007-30,59 E	1037	
		Noordzee. Duitse bocht.	Fl(5)Y.20s	54-30,29 N	006-17,61 E	1037	
	4x Cardinale betonning	Noordzee. Duitse Bocht	Cardinale verlichting rondom positie	54-30,75 N	005-49,40 E	1037	
	Mess-G	Noordzee. Duitse Bocht	Fl(5)Y.20s	54-32,42 N	005-51,27 E	1037	
	Mess-G	Noordzee. Duitse Bocht	Fl(5)Y.20s	54-32,42 N	005-50,99 E	1037	
	Mess-G	Noordzee. Duitse Bocht	Fl(5)Y.20s	54-32,60 N	005-51,27 E	1037	
	Mess-G	Noordzee. Duitse Bocht	Fl(5)Y.20s	54-32,60 N	005-50,99 E	1037	
	S04	German Bight	Fl(5)Y.20s	54-34,34 N	006-06,76 E	1037	
	S12	German Bight	Fl(5)Y.20s	54-35,38 N	007-43,28 E	1037	
	Mess-G (4x)	Duitse Bocht	Fl(5)Y.20s	54-35,73 N	006-09,42 E	1037	
	S13	German Bight	Fl(5)Y.20s	54-40,85 N	007-55,52 E	1037	
	Mess-G (4x)	Duitse Bocht	Fl(5)Y.20s	54-42,80 N	005-54,86 E	1037	
		Elbow Spit	Fl(2)Y.5s	55-01,41 N	003-41,11 E	1037	
	Mess-G	Duitse Bocht	Fl(5)Y.20s	55-11,94 N	007-09,30 E	1037	
		Regnar Oil Field	Fl(5)Y.20s	55-18,34 N	005-22,74 E	1037	
		Regnar Oil Field	Fl(5)Y.20s	55-26,34 N	005-30,37 E	1037	
	Mess-G	Noordzee. Duitse Bocht	Fl(5)Y.20s	55-28,46 N	004-10,24 E	1037	
		Noordzee. Denemarken	Fl(5)Y.20s	55-36,32 N	007-53,11 E	1037	
	Mess-G	Duitse Bocht	Fl(5)Y.20s	55-37,56 N	004-05,91 E	1037	
	Noordzee						
	Mess-G	Noordzee. Duitse Bocht	Fl(5)Y20s	55-39,01 N	003-51,78 E	1037	
		Noordzee. Denemarken	Fl(5)Y.20s	55-41,05 N	006-42,11 E	1037	
		Noordzee. Denemarken	Fl(5)Y.20s	55-41,40 N	007-02,34 E	1037	
		Noordzee. Denemarken	Fl(5)Y.20s	55-41,69 N	007-22,58 E	1037	
		Noordzee. Denemarken	Fl(5)Y.20s	55-42,12 N	008-03,07 E	1037	

Naam Name	Vaarwater Waters	Licht Light	Positie Position	Kaart Chart	1800 Serie 1800 Series
Denemarken Noordzee.		Fl(5)Y.20s	55-43,04 N 007-51,11 E	1037	
Denemarken Noordzee.		Fl(5)Y.20s	55-44,09 N 007-47,45 E	1037	
Denemarken Noordzee.		Fl(5)Y.20s	55-44,92 N 007-54,06 E	1037	
Denemarken Noordzee.		Fl(5)Y.20s	55-46,56 N 006-31,74 E	1037	
Denemarken Noordzee.		Fl(5)Y.20s	55-46,94 N 006-51,91 E	1037	
Denemarken Noordzee.		Fl(5)Y.20s	55-47,27 N 007-12,20 E	1037	
Denemarken Noordzee.		Fl(5)Y.20s	55-47,54 N 007-32,48 E	1037	
Denemarken Noordzee.		Fl(5)Y.20s	55-47,75 N 007-52,78 E	1037	

Actuele (P) en (T) berichten / *Current (P) and (T) notices*

Kaart / Chart	Int.	BaZ / NL NM	Beschrijving / Description
1014	1043	*149(P)/22	NOORDZEE. CALLANTSOOG. WINTERTON. Onderwaterkabel / Submarine cable
		*332(T)/22	NOORDZEE. TSS TERSCHELLING GERMAN BIGHT. Waarschuwing/Warning
		354(P)/22	ENGELAND. LOWESTOFT. Aanbrengen kabel / Insert cable
		29(P)/23	NOORDZEE. ENGELAND. DOGGER BANK. Aanbrengen windpark/Insert windfarm
		*229(T)/23	NOORDZEE. ENGELAND. Aanbrengen platform / Insert rig
		249(P)/23	ENGELAND. HIGHLY PROTECTED MARINE AREA. Aanbrengen Natuurgebied / Insert nature reserve
		1035	1046
159(P)/22	ENGELAND. MARGATE. BELGIE. OOSTENDE. Kabellegwerkzaamheden / Cable laying works		
*332(T)/22	NOORDZEE. TSS TERSCHELLING GERMAN BIGHT. Waarschuwing/Warning		
1037	1045	182(T)/21	DUITSE BOCHT. WINDFARM NORDSEE OST. Aanbrengen/Insert mine
		*332(T)/22	NOORDZEE. TSS TERSCHELLING GERMAN BIGHT. Waarschuwing/Warning
		*97(T)/23	NOORDZEE. TSS GERMAN BIGHT WESTERN APPROACH. Schrappen betonning / Delete buoyage
116	1477	*180(T)/23	NOORDZEE. AANLOOP WESTERSCHELDE. OOSTGAT. Betonning gewijzigd / Buoyage changed
		*265(T)/23	AANLOOP WESTERSCHELDE. OOSTGAT. Licht gedoofd / Light extinguished
122	1472	*259(T)/23	NOORDZEE. TEN OOSTEN VAN TSS MAAS NORTH. Aanbrengen kardinaal / Insert cardinal
124	1471	*261(T)/22	HET IJ. AMSTERDAM. DE RUIJTERKADE OOST. Aanbrengen verboden gebied
		*298(T)/22	IJMUIDEN. NOORDZEEKANAAL. VELSERKOM. Aanbrengen werkgebied/Insert entry prohibited area
		*274(T)/23	AMSTERDAM. WESTHAVEN. Aanbrengen/Insert restricted area
125	1422	*19(T)/22	NOORDZEE. TEN NOORDEN VAN IJ-GEUL APPROACH AREA. Wijzigen well in obstruction
		*71(P)/22	NOORDZEE. Aanbrengen kabel / insert cable
		*211(P)/22	NOORDZEE. Waarschuwing/Warning
		*199(T)/23	NOORDZEE. WINDPARK HOLLANDSCHE KUST ZUID. Aanbrengen boei / Insert buoy
		*213(T)/23	NOORDZEE. TEN NOORDEN VAN IJGEUL APPROACH AREA. Aanbrengen boeien / Insert buoys
126	1468	40(T)/15	NOORDZEE. DEN HELDER. Artillery oefeningen; Artillery exercises.
		*37(P)/20	NOORDZEE. WADDENZEE. VLIHORS. Oefengebied / Exercise area
		*149(P)/22	NOORDZEE. CALLANTSOOG. WINTERTON. Onderwaterkabel / Submarine cable
		*158(T)/23	NOORDZEE. TEXEL. Aanbrengen boei / Insert buoy
		*170(T)/23	NOORDZEE. CALLANTSOOG. Aanbrengen

Kaart / Chart	Int.	BaZ / NL NM	Beschrijving / Description
130	1423	*71(P)/22 *199(T)/23 *259(T)/23	kardinaal/Insert cardinal NOORDZEE. Aanbrengen kabel / insert cable NOORDZEE. WINDPARK HOLLANDSCHE KUST ZUID. Aanbrengen boei / Insert buoy NOORDZEE. TEN OOSTEN VAN TSS MAAS NORTH. Aanbrengen kardinaal / Insert cardinal
1457	1464	*185(T)/22	WADDENZEE. HAVEN TERSCHELLING. Licht gewijzigd/ Light changed
1460	1461	*178(T)/22 *258(T)/23	NOORDZEE. EEMS. RANDZELGAT. HORSBORNPLAAT. Waarschuwing/Warning NOORDZEE. NEDERLAND. Oefengebied / Exercise area
1546	1470	*154(T)/23	WADDENZEE. MOSSELGAATJE. Aanbrengen obstructie / Insert obstruction
1630	1416	159(P)/22 182(T)/22	ENGELAND. MARGATE. BELGIE. OOSTENDE. Kabellegwerkzaamheden / Cable laying works BELGIE. NOORDZEE. WESTHINDER. Aanbrengen bolton/Insert buoy
1631	1418	*37(P)/20 *19(T)/22 *71(P)/22 *149(P)/22 *211(P)/22 *332(T)/22 354(P)/22 *39(T)/23 *250(T)/23	NOORDZEE. WADDENZEE. VLIEHORS. Oefengebied / Exercise area NOORDZEE. TEN NOORDEN VAN IJ-GEUL APPROACH AREA. Wijzigen well in obstruction NOORDZEE. Aanbrengen kabel / insert cable NOORDZEE. CALLANTSOOG. WINTERTON. Onderwaterkabel / Submarine cable NOORDZEE. Waarschuwing/Warning NOORDZEE. TSS TERSCHELLING GERMAN BIGHT. Waarschuwing/Warning ENGELAND. LOWESTOFT. Aanbrengen kabel / Insert cable NOORDZEE. TSS OFF TEXEL. Aanbrengen/Insert caution area NOORDZEE. THAMES GAS FIELD. Aanbrengen platform / Insert rig
1632	1420	*37(P)/20 *195(T)/22 *196(T)/22 *332(T)/22 *39(T)/23 *266(T)/23	NOORDZEE. WADDENZEE. VLIEHORS. Oefengebied / Exercise area NOORDZEE. NIEUW ZEELAND GRONDEN. Aanbrengen V-AIS / insert V-AIS NOORDZEE. TSS WEST FRIESLAND. WESTERN MUD HOLE. Aanbrengen V-AIS / insert V-AIS NOORDZEE. TSS TERSCHELLING GERMAN BIGHT. Waarschuwing/Warning NOORDZEE. TSS OFF TEXEL. Aanbrengen/Insert caution area NOORDZEE. NIEUW ZEELAND GRONDEN. Aanbrengen platform / Insert rig
1633	1417	*37(P)/20 *214(P)/21 *332(T)/22 *97(T)/23 *205(T)/23 *258(T)/23	NOORDZEE. WADDENZEE. VLIEHORS. Oefengebied / Exercise area NOORDZEE. TSS TERSCHELLING - GERMAN BIGHT. Aanbrengen/Insert obstructions NOORDZEE. TSS TERSCHELLING GERMAN BIGHT. Waarschuwing/Warning NOORDZEE. TSS GERMAN BIGHT WESTERN APPROACH. Schrappen betonning / Delete buoyage NOORDZEE. TSS TERSCHELLING - GERMAN BIGHT. Aanbrengen platform/Insert platform NOORDZEE. NEDERLAND. Oefengebied / Exercise area

Kaart / Chart	Int.	BaZ / NL NM	Beschrijving / Description
2020		140(T)/18	WEST INDIES. SOMBRERO PASSAGE. Schrappen licht / Delete light
207	1465	*167(T)/23	ROTTERDAM. EUROPOORT. BEERKANAAL. Aanbrengen gele boei / Insert yellow buoy
		*201(T)/23	ROTTERDAM. MAASVLAKTE 2. PRINSES ALEXIAHAVEN. Aanbrengen verboden gebied /Insert restricted area
208	1466	*174(T)/23	ROTTERDAM. RIJNHAVEN. Aanbrengen verboden gebied / Insert restricted are
2110		*232(T)/20	CARIBISCHE ZEE. TEN NOORDEN VAN SABA. Aanbrengen dieptecijfer / insert depth
		311(T)/21	CARIBBEAN SEA. WINDWARD ISLANDS. ST MARTIN. Betonning gewijzigd/Buoyage changed
2716		130(T)/21	CARIBISCHE ZEE. ST MAARTEN. Aanbrengen/Insert wrak
		*302(T)/21	SINT MAARTEN. OYSTERPOND. Waarschuwing/Warning
		*184(T)/23	SINT EUSTATIUS. ORANJESTAD. ORANJEBAAI. Aanbrengen licht / Insert light
1801		40(T)/15	NOORDZEE. DEN HELDER. Artillery oefeningen; Artillery excercises.
		*149(P)/22	NOORDZEE. CALLANTSOOG. WINTERTON. Onderwaterkabel / Submarine cable
		159(P)/22	ENGELAND. MARGATE. BELGIE. OOSTENDE. Kabellegwerkzaamheden / Cable laying works
		84(T)/23	NOORDZEE. BELGIE. NIEUWPOORT. Aanbrengen kardinaal / Insert cardinal
		111(T)/23	BELGIE. OOSTENDE. STROOMBANK. Aanbrengen kardinaal / Insert cardinal
		*158(T)/23	NOORDZEE. TEXEL. Aanbrengen boei / Insert buoy
		*170(T)/23	NOORDZEE. CALLANTSOOG. Aanbrengen kardinaal/Insert cardinal
		*259(T)/23	NOORDZEE. TEN OOSTEN VAN TSS MAAS NORTH. Aanbrengen kardinaal / Insert cardinal
		*265(T)/23	AANLOOP WESTERSCHELDE. OOSTGAT. Licht gedoofd / Light extinguished
1803		75(T)/22	ANTWERPEN HAVEN. ROYERSSLUIS. Waarschuwing/Warning
		*328(T)/22	BELGIE. WESTERSCHELDE. EUROPATERMINAL. Aanbrengen boei / insert buoy
		*180(T)/23	NOORDZEE. AANLOOP WESTERSCHELDE. OOSTGAT. Betonning gewijzigd / Buoyage changed
		210(T)/23	BELGIE. BENEDEN-ZEESCHELDE. ZANDVLIET. Aanbrengen boei / Insert buoy
		*265(T)/23	AANLOOP WESTERSCHELDE. OOSTGAT. Licht gedoofd / Light extinguished
1805		*44(T)/22	OOSTERSCHELDE. OLIEGEUL. Schrappen boei / delete buoy
1807		*385(T)/22	HARINGVLIET. HOLLANDSCH DIEP. HARINGVLIETBRUG. Waarschuwing/Warning
		*57(T)/23	HARINGVLIET. DELTAGEUL. Aanbrengen lichtschip/Insert light ship
1810		*324(T)/19	MARKERMEER. HOORNSCHE HOP. HOORN. Verboden gebied/ Prohibited area
		*431(T)/19	MARKERMEER. HOORNSCHE HOP. HOORN. Aanbrengen boeien / insert buoys
		*193(T)/20	IJSSELMEER. KORNWERDERZAND. Verboden gebied / restricted area

Kaart / Chart	Int.	BaZ / NL NM	Beschrijving / Description
		*245(T)/20	MARKERMEER. PAMPUS. HOORNSCHE HOP. Aanbrengen betonning / insert buoyage
		*26(T)/21	MARKERMEER. UITDAM. Betonde vaargeul / buoyed channel
		*258(T)/21	IJSSELMEER. LEMMER. Wijzigen betonning / change buoyance
		*292(T)/21	IJSSELMEER. LEMMER. Verondieping / Shoal
		*324(T)/21	IJSSELMEER. LEMSTERGEUL. LEMMER. Betonning gewijzigd/ Buoyage changed
		*347(T)/21	IJSSELMEER. AANLOOP LEMMER. STEILE BANK. Verondieping / Shoal
		*373(T)/21	RANDMEREN. VOSSEMEER. Waarschuwing/Warning
		*261(T)/22	HET IJ. AMSTERDAM. DE RUIJTERKADE OOST. Aanbrengen verboden gebied
		*298(T)/22	IJMUIDEN. NOORDZEEKANAAL. VELSERKOM. Aanbrengen werkgebied/Insert entry prohibited area
		*47(T)/23	RANDMEREN. VELUWEMEER. HARDERDIJK. Waarschuwing verondieping / Warning shoal
		*79(T)/23	MARKERMEER. PAMPUS. Aanbrengen werkgebied/Insert entry prohibited area
		*96(T)/23	MARKERMEER. MARKEN. GOUWZEE. Aanbrengen werkgebied / Insert entry prohibited ar
		*215(P)/23	IJSSELMEER. LEMMER. Aankondiging VBB/Block announcement
		*224(T)/23	IJSSELMEER. BREEZAND. Aanbrengen verboden gebied / Insert restricted are
		*230(P)/23	RANDMEREN. WOLDERWIJD. Verboden gebied / Restricted area
1811		40(T)/15	NOORDZEE. DEN HELDER. Artillery oefeningen; Artillery exercises.
		*185(T)/22	WADDENZEE. HAVEN TERSCHELLING. Licht gewijzigd/ Light changed
		*154(T)/23	WADDENZEE. MOSSELGAATJE. Aanbrengen obstructie / Insert obstruction
		*158(T)/23	NOORDZEE. TEXEL. Aanbrengen boei / Insert buoy
		*190(T)/23	AMELAND. WESTGAT. Wijzigen betonning / Change buoyance
		*258(T)/23	NOORDZEE. NEDERLAND. Oefengebied / Exercise area
1812		*229(T)/21	WADDENZEE. AMELAND. NOORDERSPRUIT. Aanbrengen betonning / insert buoyage
		*178(T)/22	NOORDZEE. EEMS. RANDZELGAT. HORSBORNPLAAT. Waarschuwing/Warning
		*23(T)/23	DUITSLAND. EEMS. Waarschuwing/Warning
		*258(T)/23	NOORDZEE. NEDERLAND. Oefengebied / Exercise area

Cumulatieve lijst van BaZ's / Cumulative list of NL NM

Overzicht van berichten die van toepassing zijn op de kaarten sinds de laatste uitgave van de nieuwe kaart of de hernieuwde uitgave. Tijdelijke en voorlopige berichten zijn niet opgenomen in deze lijst.

N.B. Berichten ouder dan 1990 zijn niet in deze lijst opgenomen.

List of notices which affect the charts since the last new chart or new edition is published.

Temporary and Preliminary notices are not included in this list.

N.B. Notices before 1990 are not included in this list.

Kaart / Chart	Editie / Edition	BaZ / NL NM						
1014	jun 2017	*177/17	*185/17	235/17	*83/18	91/18		
		127/18	247/18	374/18	*408/18	47/19		
		*58/19	68/19	90/19	*93/19	*218/19		
		*269/19	*326/19	373/19	382/19	*402/19		
		*422/19	*35/20	66/20	*83/20	87/20		
		88/20	91/20	94/20	*95/20	104/20		
		112/20	118/20	131/20	*149/20	*165/20		
		175/20	180/20	208/20	*210/20	256/20		
		257/20	264/20	337/20	*349/20	*358/20		
		365/20	*373/20	*391/20	04/21	20/21		
		97/21	101/21	*104/21	*173/21	*225/21		
		232/21	*234/21	*246/21	*256/21	*271/21		
		*308/21	368/21	370/21	46/22	66/22		
		*67/22	69/22	*78/22	84/22	*129/22		
		*147/22	151/22	223/22	225/22	226/22		
		*243/22	*262/22	266/22	*272/22	280/22		
		*302/22	363/22	370/22	371/22	380/22		
		387/22	30/23	35/23	58/23	76/23		
		114/23	156/23	168/23	*189/23	226/23		
		*262/23						
		1035	mrt 2023	*80/23	109/23	114/23	*123/23	130/23
				*163/23	*182/23	192/23	226/23	*268/23
1037	May 2018	*168/18	*177/18	*178/18	*190/18	209/18		
		*244/18	260/18	*271/18	*279/18	285/18		
		289/18	290/18	302/18	*342/18	345/18		
		367/18	*407/18	50/19	57/19	68/19		
		100/19	101/19	*137/19	180/19	215/19		
		217/19	221/19	258/19	299/19	*314/19		
		321/19	*326/19	345/19	*388/19	*393/19		
		*397/19	*422/19	*35/20	*46/20	*67/20		
		*74/20	*78/20	*82/20	*95/20	*165/20		
		172/20	200/20	*217/20	219/20	260/20		
		*279/20	289/20	*306/20	312/20	*339/20		
		360/20	361/20	*373/20	374/20	380/20		
		381/20	*391/20	392/20	396/20	14/21		
		20/21	41/21	45/21	50/21	51/21		
		69/21	72/21	*116/21	*159/21	*180/21		
		*190/21	*217/21	244/21	*246/21	*256/21		
		*271/21	280/21	289/21	*294/21	*296/21		
		*298/21	*306/21	*308/21	329/21	389/21		
		390/21	431/21	12/22	*67/22	69/22		
		*81/22	*129/22	140/22	*158/22	186/22		
		*220/22	226/22	240/22	*273/22	*278/22		
		15/23	53/23	54/23	*66/23	68/23		
		76/23	*77/23	*95/23	156/23	168/23		

		*189/23 *273/23	211/23	239/23	*245/23	264/23
110	jun 2021	*216/21 391/21 *50/22 *210/22 *327/22 *173/23	*251/21 *396/21 *53/22 *251/22 *372/22 *194/23	*326/21 *402/21 *65/22 *268/22 *13/23 *200/23	*327/21 *426/21 *200/22 *275/22 *27/23	*344/21 *448/21 *209/22 *325/22 *147/23
114	aug 2019	*300/19 *344/20 *28/22 *206/22 *64/23	*403/19 *02/21 *62/22 *292/22 83/23	*303/20 *23/21 *85/22 *301/22 *93/23	*316/20 *393/21 *105/22 *52/23 *101/23	*333/20 15/22 *181/22 *62/23
116	aug 2022	*217/22 *341/22	*251/22 *105/23	*257/22 *147/23	*276/22 *173/23	*291/22 *198/23
120	sep 2022	*245/22 *276/22 *322/22 *56/23 *140/23 *254/23	*257/22 *303/22 323/22 *73/23 *159/23	*260/22 *314/22 *329/22 *94/23 *185/23	*264/22 *317/22 *355/22 *105/23 *219/23	267/22 *319/22 *389/22 *135/23 *248/23
122	aug 2023	*275/23				
124	nov 2020	*366/20 *341/21 *382/21 *02/22 *374/22	*369/20 *352/21 *411/21 *43/22 *375/22	*67/21 368/21 *418/21 *122/22 *146/23	*192/21 *369/21 *419/21 *252/22 *150/23	*197/21 *376/21 *425/21 *304/22 *269/23
125	dec 2021	*444/21 *302/22 *147/23	*78/22 *364/22 *163/23	*83/22 *376/22 *178/23	*189/22 *44/23 *200/23	*293/22 *87/23 *262/23
126	dec 2017	*363/17 *186/18 *58/19 *235/19 *119/20 *403/21 *235/22 *307/22 *124/23 *178/23	*52/18 *366/18 *77/19 *402/19 *298/20 *147/22 *262/22 *318/22 *141/23 *202/23	*77/18 *419/18 *84/19 *68/20 *305/20 *150/22 *293/22 *342/22 *147/23 *214/23	*112/18 *36/19 *141/19 *73/20 *123/21 *191/22 *294/22 *359/22 *161/23 *262/23	*172/18 *52/19 *224/19 *93/20 *284/21 *214/22 *302/22 *382/22 *166/23
130	jan 2022	*09/22 *90/23	*78/22 *147/23	*308/22 *194/23	*44/23 *200/23	*72/23
1457	mei 2022	*133/22 *218/22 *367/22 *71/23 *138/23 *225/23 *268/23	*152/22 *238/22 *03/23 *81/23 *139/23 *231/23 *270/23	*168/22 *265/22 *07/23 *85/23 *144/23 *246/23	*191/22 *290/22 *42/23 *122/23 *147/23 *247/23	*215/22 *338/22 *65/23 *125/23 *193/23 *267/23
1460	mei 2022	*148/22 *201/22	153/22 *233/22	*187/22 *246/22	*192/22 247/22	198/22 *271/22

		*285/22	*133/23	*147/23	*208/23	253/23
1546	feb 2023	*50/23 *202/23	*69/23 *228/23	*124/23 *236/23	*132/23	*178/23
1555	mei 2022	*148/22 *133/23	*193/22	*271/22	34/23	*67/23
1630	okt 2021	*350/21 *449/21 *200/22 *315/22 40/23 *147/23 *234/23	391/21 *50/22 *239/22 *325/22 41/23 157/23 271/23	*396/21 *52/22 *242/22 *365/22 *44/23 187/23	410/21 *53/22 *275/22 *12/23 *72/23 *194/23	*448/21 *78/22 *291/22 33/23 *90/23 *200/23
1631	aug 2018	*262/18 *58/19 181/19 *410/19 *119/20 71/21 *225/21 *371/21 *125/22 *243/22 *294/22 *351/22 *44/23 *177/23 *214/23	*274/18 62/19 *235/19 *418/19 *149/20 *83/21 *236/21 *403/21 *147/22 *262/22 *302/22 *359/22 *87/23 *178/23 *262/23	*340/18 *77/19 *236/19 *68/20 *298/20 *123/21 *266/21 *53/22 *169/22 *272/22 *307/22 *364/22 *147/23 *182/23 *268/23	*408/18 *93/19 *292/19 *76/20 *349/20 *173/21 *293/21 *78/22 *189/22 280/22 *309/22 *365/22 *163/23 *200/23	*419/18 *130/19 *402/19 *93/20 57/21 *201/21 368/21 *83/22 *235/22 *293/22 *315/22 *376/22 *166/23 *202/23
1632	aug 2018	*281/18 *364/19 *165/20 *246/21 *53/22 *238/22 *147/23	*311/18 382/19 *373/20 *256/21 *129/22 *273/22 *182/23	47/19 *93/20 71/21 *271/21 *169/22 *351/22 *221/23	*141/19 103/20 *123/21 *308/21 174/22 *352/22 *268/23	*326/19 *119/20 *180/21 390/21 *175/22 *386/22
1633	okt 2018	*361/18 129/19 *422/19 *119/20 *373/20 *180/21 245/21 153/22 *273/22 *221/23	*387/18 *141/19 *46/20 *165/20 14/21 *183/21 390/21 *175/22 *352/22 264/23	*407/18 *303/19 *78/20 *171/20 *30/21 *190/21 *16/22 *238/22 *147/23 *268/23	423/18 *338/19 *93/20 *196/20 *60/21 *215/21 *50/22 *246/22 168/23	96/19 *364/19 *96/20 322/20 *123/21 *217/21 *53/22 247/22 *182/23
1970	jun 2023	*196/23				
2017	Jan 1971	114/90 136/01 56/06 456/07 81/09 *559/10 449/11 316/13 366/14	460/90 *70/02 57/06 603/07 314/09 *586/10 *243/12 406/13 122/15	96/92 51/03 *366/06 284/08 487/09 88/11 *303/12 437/13 171/15	370/92 190/05 117/07 *383/08 265/10 106/11 *221/13 450/13 *272/15	415/98 *420/05 224/07 *398/08 407/10 305/11 *227/13 62/14 316/16

		60/18	152/18	218/18	53/19	*126/19
		265/19	266/19	296/19	304/19	308/19
		396/19	406/19	*423/19	*65/20	105/20
		*130/20	359/20	365/21	384/21	404/21
		146/22	219/22	277/22	28/23	37/23
		115/23	*243/23			
2020	okt 2016	*378/16	*107/17	168/17	212/17	*167/18
		233/19	*281/19	50/20	89/20	*97/20
		101/20	254/20	364/20	119/21	*158/21
		240/21				
2023	okt 2022	*295/22				
207	okt 2020	*326/20	342/20	*370/20	*162/21	*193/21
		*209/21	*211/21	*257/21	*282/21	*387/21
		*426/21	*434/21	*03/22	*04/22	*40/22
		*41/22	*51/22	*170/22	*243/22	*306/22
		*02/23	*24/23			
208	mrt 2021	*106/21	*167/21	*282/21	*74/22	*94/22
		*24/23				
209	aug 2023	*255/23				
2110	jun 2012	*247/13	276/13	346/13	363/13	138/14
		*164/14	*276/14	344/14	*91/15	*107/15
		428/15	*131/16	195/16	321/16	46/17
		*107/17	153/17	168/17	212/17	230/17
		330/17	151/18	*167/18	381/18	255/19
		*281/19	325/19	414/19	*138/20	254/20
		317/20	*334/20	362/20	*100/21	*108/21
		119/21	204/21	*205/21	240/21	*316/21
		*325/21	316/22			
2716	Dec 2009	*39/10	*459/10	*469/10	*487/10	103/11
		127/11	*151/11	*207/11	*193/12	*209/12
		*158/13	*164/14	*170/14	*276/14	533/15
		*131/16	*185/16	*317/16	*329/16	46/17
		*62/18	382/18	*281/19	*347/19	*367/19
		*413/19	*334/20	*79/21	*205/21	*102/23
		*183/23				
780	sep 2020	*288/20	*42/21	*32/22		
781	jul 2021	*248/21	273/21			
782	feb 2022	*29/22	*38/22	*55/22	*91/22	
1801	jul 2022	*199/22	*200/22	*214/22	*235/22	*242/22
		*251/22	*257/22	*262/22	*268/22	*275/22
		*276/22	*291/22	*293/22	*302/22	*307/22
		*308/22	*324/22	*325/22	*331/22	*341/22
		*342/22	*359/22	*368/22	*372/22	*374/22
		*382/22	*13/23	25/23	*27/23	33/23
		*44/23	46/23	61/23	*69/23	*72/23
		*87/23	*90/23	98/23	*105/23	*124/23
		*146/23	151/23	157/23	*159/23	*166/23
		171/23	*173/23	*178/23	187/23	*194/23
		*202/23	207/23	209/23	*214/23	*248/23
		*262/23	*269/23			
1803	feb 2023	*51/23	*52/23	*56/23	*62/23	*64/23
		*73/23	83/23	*93/23	*94/23	100/23

		*101/23	*105/23	116/23	*127/23	*129/23
		*135/23	*140/23	*159/23	*185/23	*197/23
		*219/23	*248/23	*254/23	*261/23	
1805	sep 2021	*340/21	*364/21	*394/21	*26/22	*57/22
		203/22	*281/22	*357/22	*11/23	*18/23
		*45/23	*188/23	*223/23	*238/23	*244/23
		*276/23				
1807	feb 2023	*51/23	*55/23	*127/23	*261/23	
1810	jan 2021	*10/21	*25/21	*29/21	*43/21	*47/21
		*48/21	*80/21	*98/21	*118/21	*120/21
		*132/21	*169/21	*172/21	*177/21	*187/21
		*192/21	*197/21	*220/21	*223/21	*278/21
		*341/21	*346/21	*352/21	*356/21	*369/21
		*382/21	*418/21	*419/21	*421/21	*422/21
		*425/21	427/21	*02/22	*21/22	*43/22
		*87/22	*92/22	*99/22	*100/22	*109/22
		*110/22	*119/22	*120/22	*121/22	*122/22
		*138/22	*145/22	*155/22	*165/22	*179/22
		*204/22	*208/22	*228/22	*231/22	*252/22
		*258/22	*263/22	*297/22	*304/22	*312/22
		*334/22	*358/22	*360/22	*369/22	*375/22
		*388/22	*04/23	*17/23	*43/23	*82/23
		*119/23	*136/23	*150/23	*212/23	*220/23
		*222/23	*277/23			
1811	apr 2023	*121/23	*124/23	*125/23	*131/23	*132/23
		*137/23	*138/23	*139/23	*141/23	*144/23
		*145/23	*149/23	*161/23	*166/23	*169/23
		*172/23	*178/23	*186/23	*193/23	*202/23
		*204/23	*214/23	*225/23	*231/23	*232/23
		*236/23	*240/23	*241/23	*246/23	*247/23
		*263/23	*267/23	*268/23	*270/23	
1812	apr 2023	*121/23	*128/23	*133/23	*134/23	*137/23
		*142/23	*143/23	*145/23	*152/23	*160/23
		*172/23	175/23	*176/23	*186/23	*208/23
		*216/23	*217/23	*240/23	*242/23	*251/23
		*256/23	*257/23	*272/23		