



Koninklijke Marine

BaZ | 2024

10 | BAZ 56-69
Berichten aan Zeevarenden
Netherlands Notice to Mariners



149^e jaargang 7-3-2024
Dienst der Hydrografie

Erkende verkoopagenten van Nederlandse Hydrografische publicaties

(Resellers licenced to distribute Netherlands Nautical Publications)

De Berichten aan Zeevarenden (BaZ) verschijnen wekelijks en zijn te verkrijgen:

- als printversie (PDF) via internet <http://www.defensie.nl/onderwerpen/berichten-aan-zeevarenden/inhoud/weekedities>
- via de Database <http://www.defensie.nl/onderwerpen/berichten-aan-zeevarenden/inhoud/database>
- als boekje (tegen betaling) bij een aantal A-agenten

A-agenten: (bijgewerkte kaarten)

Delfzijl	Datema Delfzijl BV Zeesluizen 8 9936 HX Delfzijl	Tel. +31 (0)596 - 635252 Fax +31 (0)596 - 615245
		Website: www.datema.nl E-mail: sales@datema.nl
Rotterdam	L.J. Harri BV Van der Takstraat 218 3071 LM Rotterdam	Tel. +31 (0)10 - 2142705 Website: www.ljharri-watersportmedia.nl E-mail: ljharri@xs4all.nl
		OneOcean (Nederlands) BV Parmentierplein 20 3088 GN Rotterdam
	Datema Rotterdam Galvanistraat 148 3029 AD Rotterdam	Tel. +31 (0)10 - 4366188 Fax +31 (0)10 - 4365511 Website: www.datema.nl E-mail: rotterdam@datema.nl
	Harri Trading BV Van Weerden Poelmanweg 4 3088 EB Rotterdam	Tel. +31 (0)10 - 4290333 Website: www.harritrading.nl E-mail: info@harritrading.nl
Antwerpen	Bogerd Martin NV Oude Leeuwenrui 37 2000 Antwerpen	Tel. +32 (0)32134170 Website: www.bogerdmartin.com E-mail: sales.antwerp@bogerdmartin.com
Bremen	"Seekarte" Kpt. A. Dammeyer Korffsdeich 3 D-28217 Bremen	Tel. +49 (0)4213032780 Website: www.seekarte.de E-mail: seekarte@seekarte.de
London	OneOcean (Head Office) Unit 4, Voltage Mollison Avenue Enfield EN3 7XQ	Tel. +44 (0) 1992805200 Fax +44 (0) 1992805410 Website: www.oneocean.com E-mail: sales@oneocean.com
Den Haag	Vrolijk Watersport Scheveningen Visafslagweg 1, hal 18-20 2583 DM Den Haag	Tel. +31 (0) 70 - 4168282 Fax +31 (0) 70 - 3060497 Website: www.vrolijk.nl E-mail: info@vrolijk.nl

B-agenten:

St. Ives	Imray Laurie Norie & Wilson Ltd Wych House, The Broadway St Ives, Cambridgeshire PE27 5BT	Tel. +44 (0)1480 - 462114 Fax +44 (0)1480 - 496109 Website: www.imray.com E-mail: ilnw@imray.com
Bielefeld	Delius Klasing Verlag GMBH Siekerwall 21 D-33602 Bielefeld	Tel +49 (0)521 - 559000 Fax. +49 (0)521 - 559116 Website: www.delius-klasing.de E-mail: info@delius-klasing.de

Voorwoord

- Overeenkomstig SOLAS-bepalingen dienen de officieel uitgegeven zeekaarten en boekwerken met Berichten aan Zeevarenden (BaZ) bijgewerkt te worden. Algemene richtlijnen voor het gebruik van BaZ staan beschreven in de jaarlijkse BaZ1 in Hoofdstuk 3, British Admiralty NP 100 (Mariner's Handbook) en NP 294 (How to keep your Admiralty Charts up-to-date).
- Berichten aan Zeevarenden hebben alleen betrekking op Nederlandse kaarten en hydrografische publicaties. Berichten van toepassing op buitenlands gebied op Nederlandse kaarten worden overgenomen van de hydrografische dienst van het betreffende land. Berichten bevatten algemene mededelingen, correcties op kaarten of boeken, voorlopige (P) of tijdelijke (T) berichten of een overzicht.
- Gegevens die ten grondslag liggen aan berichten worden waar nodig kartografisch gegeneraliseerd. De berichten zijn alleen bedoeld om de publicaties genoemd in het bericht te kunnen corrigeren. T-berichten worden in principe alleen voor de grootste schaal kaart uitgegeven.
- Posities worden vermeld in het referentiestelsel (geodetisch datum) dat overeenkomt met dat van de betrokken kaart. Het referentiestelsel is altijd op de kaart vermeld. Onjuiste interpretatie van de referentiestelsels kan leiden tot positiefouten van enkele honderden meters.
- Richtingen, peilingen, geleidelijnen en lichtsectoren worden rechtwijzend gegeven, in graden, gerekend vanuit zee.
- Diepten en hoogten worden gegeven in dezelfde eenheid en herleid tot hetzelfde referentievlak als gebruikt in de betrokken kaart.
- Nadruk van de berichten is toegestaan mits volledig, ongewijzigd en met bronvermelding.
- De Chef der Hydrografie verzoekt u dringend vermoede of nieuwe gevaren en onjuistheden in publicaties te melden.

De Chef der Hydrografie

Van Alkemadelaan 786, 2597 BC Den Haag, Corr. Postbus 10000, 1780 CA Den Helder.
tel. +31 (0)88 9516738, Website: www.hydro.nl E-mail: hydro.baz@mindef.nl

Preface

- *In accordance with SOLAS-regulations, official published nautical charts and books have to be kept corrected by means of Notices to Mariners (NL NM). General guidelines for the use of NL NM are described in the annual NtM1 in Chapter 3, British Admiralty NP 100 (The Mariner's Handbook) and NP 294 (How to keep your Admiralty Charts up-to-date).*
- *Netherlands Notices to Mariners are only applicable for Netherlands nautical charts and hydrographic publications. Notices concerning foreign waters on Netherlands charts are adopted from the hydrographic service of that specific country. Notices contain general announcements, corrections for charts or books, preliminary (P) or temporary (T) notices or a summary.*
- *Data on which the notices are based are if necessary cartographically generalised. The notices are meant only to correct the publications that are stated in the notice. Generally, T notices are published on the largest scale charts only.*
- *Positions are given in the reference system (geodetic datum) that corresponds with that of the relevant chart. The reference system is always printed on the chart. Incorrect interpretation of the reference system can lead to errors in the position of several hundreds of metres.*
- *Directions, bearings, leading lines and light sectors are true, in degrees, reckoned from seawards.*
- *Depths and heights are given in the same unit and are reduced to the same reference level as used in the relevant chart.*
- *Reprinting of the notices is allowed if complete, unchanged and with acknowledgement.*
- *The Hydrographer of the Netherlands Navy urges you strongly to report suspected or new dangers and errors in publications.*

Hydrographer of the Netherlands Navy

Van Alkemadelaan 786, NL-2597 BC Den Haag, Corr. P.O. Box 10000, NL-1780 CA Den Helder.
tel. +31 (0)88 9516738, Website: www.hydro.nl E-mail: hydro.baz@mindef.nl

Lijst met gebruikte afkortingen in de wekelijkse Berichten aan Zeevarenden

(P)	Preliminary: voorlopig BaZ
(T)	Temporary: tijdelijk BaZ
BSH	Bundesamt für Seeschifffahrt und Hydrographie (Duitse hydrografische dienst)
CNB	Centraal Nautisch Beheer Noordzeekanaalgebied
ECDIS	Electronic Chart Display and Information System: officieel elektronisch kaartsysteem
ED50	European Datum 1950: horizontale datum waarin posities worden uitgedrukt
ENC	Electronic Navigational Chart: officiële elektronische vectorkaart
GNA	Gemeenschappelijke Nautische Autoriteit (Westerschelde)
GST	Geodatastyrelsen (Deense hydrografische dienst)
HBA	Havenbedrijf Amsterdam
HBR	Havenbedrijf Rotterdam
HOV	Hydrografisch Opname Vaartuig van de Dienst der Hydrografie
HP	Hydrografische Publicatie: boekwerk van de Dienst der Hydrografie
HYD	Dienst der Hydrografie (Nederlandse hydrografische dienst)
IALA	International Association of Lighthouse Authorities
IHO	International Hydrographic Organization
INT	INTernationale kaart
KW	Kustwacht Nederland
MAS	Maritieme Autoriteit Suriname
NAP	Normaal Amsterdams Peil
NGA	National Geospatial-Intelligence Authority (amerikaanse hydrografische dienst)
NP	Nautical Publication: boekwerk van de UKHO
NtM	Notices to Mariners
PNR	Projectnummer van de Nederlandse Dienst der Hydrografie
pos	Positie
RWS Berna WSW	Rijkswaterstaat Noord-Nederland Waddenzee
RWS CMIJ	Rijkswaterstaat Centrale Meldpost IJsselmeer
RWS DZD	Rijkswaterstaat District Noord Zee en Delta (Zeeuwse wateren m.u.v. Westerschelde)
RWS MD	Rijkswaterstaat Markeringsdienst Zee en Delta
RWS Waterkamer	Rijkswaterstaat Waterdienst Waterkamer
SFS	Sofartsstyrelsen (Deense Maritieme Autoriteit)
SHOM	Service Hydrographique et Oceanographique de la Marine (Franse hydrografische dienst)
SodM	Staatstoezicht op de Mijnen
UKHO	United Kingdom Hydrographic Office (Britse hydrografische dienst)
VDH	Verkeersdienst Den Helder
VH	Vlaamse Hydrografie
VHF	Very High Frequency
WGS84	World Geodetic System 1984: Coördinatenreferentiesysteem waarin GPS posities worden uitgedrukt.
WSA Emden	Wasser- und Schifffahrtsamt

List of Abbreviations used in weekly editions of NtM

(P)	Preliminary NtM
(T)	Temporary NtM
BSH	Bundesamt für Seeschifffahrt und Hydrographie (German HO)
CNB	Central Nautic Management North Sea Canal
ECDIS	Electronic Chart Display and Information System (official)
ED50	European Datum 1950: horizontal datum for defining a position
ENC	Electronic Navigational Chart
GNA	Common Nautic Management (Westerschelde)
GST	Geodatastyrelsen (Danish HO)
HBA	Port of Amsterdam
HBR	Port of Rotterdam
HOV	Hydrographic Survey Vessel
HO	Hydrographic Office (national service)
HP	Hydrographic Publication of the dutch HO
HYD	Dutch Hydrographic Office
IALA	International Association of Lighthouse Authorities
IHO	International Hydrographic Organization
INT	INTernational chart
KW	Netherlands Coast Guard
MAS	Maritime Authority Suriname
NAP	Normaal Amsterdams Peil, a vertical Dutch chart datum
NGA	National Geospatial-Intelligence Authority (HO of the United States)
NP	Nautical Publication of the UKHO
NtM	Notices to Mariners
PNR	Project number of the Dutch Hydrographic Office
pos	position
RWS	Ministry of Infrastructure and the Environment
RWS Berna WSW	Notices to shipping Waddenzee
RWS CMIJ	Notices to shipping IJsselmeer
RWS DZD	Notices to shipping Zeeuwse wateren (not including Westerschelde)
RWS MD	Service for maintenance of navigational aids
RWS Waterkamer	Waterway information centre
SFS	Sofartsstyrelsen (Danish Maritime Authority)
SHOM	Service Hydrographique et Oceanographique de la Marine (French HO)
SodM	State authority on Mining
UKHO	United Kingdom Hydrographic Office
VDH	Trafficcentre Den Helder
VH	Flemish Hydrographic Office
VHF	Very High Frequency
WGS84	World Geodetic System 1984: standard coordinate system for the Earth.

Inhoudsopgave

Kruisverwijzing / <i>Cross reference</i>	5
Algemene berichten / <i>General notices</i>	6
Opgeheven (P) en (T) berichten / <i>Cancelled (P) and (T) notices</i>	6
Berichten Zeekaarten / <i>Notices Nautical charts</i>	7
Berichten 1800 serie kaarten / <i>Notices 1800 series charts</i>	13
Berichten Hydrografische publicaties / <i>Notices Hydrographic publications</i>	20
Meetinstrumenten / <i>Measuring instruments list</i>	20

Kruisverwijzing / *Cross reference*

In de hoofdstukken Zeekaarten, 1800 Serie kaarten en Hydrografische publicaties van dit document zijn de Berichten aan Zeevarenden gerangschikt op BaZ-nummer. Onderstaand overzicht toont deze berichten per kaartnummer en het nummer van de hydrografische publicatie.

In the Nautical charts, 1800 Series charts and Hydrographic publications sections of this document the Notices to Mariners are sorted by NL NM-number. The overview below displays these notices sorted by chart and hydrographic publication number.

Zeekaarten / *Nautical Charts*

Kaart / Chart	BaZ / NL NM		
1014	*57/24		
1037	*57/24		
110	*61/24	*59/24	
116	*62/24		
120	*60/24	*56/24	*62/24
122	*59/24		
124	*69(T)/24		
125	*58/24		
1630	*59/24		
1631	*58/24		
207	*59/24		

1800 serie kaarten / *1800 series charts*

Kaart / Chart	BaZ / NL NM					
1801	*58/24	*61/24	*59/24	*62/24		
1803	*60/24	*56/24	*62/24			
1820	*66(T)/24 *63/24	*68(T)/24	*69(T)/24	*67(T)/24	*64(T)/24	*65(T)/24

Hydrografische publicaties/ *Hydrographic publications*

Publication	BaZ / NL NM
NIL	

Algemene berichten / *General notices*



NIL

Opgeheven (P) en (T) berichten / *Cancelled (P) and (T) notices*



Kaart / Chart	Int.	BaZ / NL NM	Opgeheven / Cancelled
110	1473	*364(T)/23	07 mrt 2024, NOORDZEE. SLIJKGAT.
124	1471	*261(T)/22	07 mrt 2024, HET IJ. AMSTERDAM. DE RUIJTERKADE OOST.
		*298(T)/22	07 mrt 2024, IJMUIDEN. NOORDZEEKANAAL. VELSERKOM.
		*337(T)/23	07 mrt 2024, NOORDZEEKANAAL. MERCURIUSHAVEN.
1801		*364(T)/23	07 mrt 2024, NOORDZEE. SLIJKGAT.

Berichten Zeekaarten / Notices Nautical charts

*56/24 WESTERSCHELDE. ZUIDERGAT.



Kaart / Chart	Int. / Int.	Vorig BaZ / Prev. NL NM	Uitgave / Edition	Itemnr. / Itemno.
120	1479	51/24	sep 2022	1
1 Verander Change	F ZG		op / at	51-25,30 N 004-02,66 E
				
in / into	F 42A			
				
Bron / Source:	RWS MD 108/2024; PNR 0470-2024-1.			






*57/24 NOORDZEE. DUITSLAND.

Kaart / Chart	Int. / Int.	Vorig BaZ / Prev. NL NM	Uitgave / Edition	Itemnr. / Itemno.
1014	1043	40/24	jun 2017	1, 2
1037	1045	41/24	May 2018	1, 2
1 Aanbrengen Insert	Iso.8s17M GB		op / at	54-10,78 N 007-27,52 E
				
2 Aanbrengen Insert			op / at	54-10,78 N 007-27,52 E
				
Bron / Source:	WSA Weser/Jade-Nordsee 35/2024; PNR 0474-2024-1.			

*58/24 NOORDZEE. WINDMOLENPARK HOLLANDSE KUST NOORD.

Refereert aan BaZ/refers to NL NM: *293/22

Kaart / Chart	Int. / Int.	Vorig BaZ / Prev. NL NM	Uitgave / Edition	Itemnr. / Itemno.
125	1422	06/24	jan 2024	4, 5, 6
1631	1418	53/24	aug 2018	1, 2, 3, 4, 5, 6, 7
1 Schrappen Delete	VQ WF-HN-N		van / from	52-48,20 N 004-17,93 E
				
2 Schrappen Delete	VQ(3)5s WF-HN-E1		van / from	52-43,74 N 004-22,70 E
				

- 3** Schrappen
Delete  Q(3)10s
WF-HN-E2 van / from 52-40,60 N 004-19,20 E
- 4** Schrappen
Delete  VQ(6) + LFI.10s
WF-HN-S1 van / from 52-38,05 N 004-16,41 E
- 5** Schrappen
Delete  Q(6) + LFI.15s
WF-HN-S2 van / from 52-37,68 N 004-09,39 E
- 6** Schrappen
Delete  VQ(9)10s
WF-HN-W1 van / from 52-38,95 N 004-07,45 E
- 7** Schrappen
Delete  Q(9)15s
WF-HN-W2 van / from 52-42,93 N 004-10,21 E

Bron / Source: RWS MD 112/2024; PNR 0486-2024-1.

***59/24** MAASVLAKTE. MAASGEUL.


Kaart / Chart	Int. / Int.	Vorig BaZ / Prev. NL NM	Uitgave / Edition	Itemnr. / Itemno.
110	1473	47/24	jun 2021	1
122	1472	358/23	aug 2023	1
1630	1416	44/24	okt 2021	1
207.A	1465	31/24	okt 2023	1

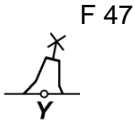


- 1** Aanbrengen
Insert  Q
POTS op / at 51-59,41 N 004-01,40 E

Bron / Source: RWS MD 104/2024; PNR 0466-2024-1.

***60/24** WESTERSCHELDE. OVERLOOP VAN HANSWEERT.






Kaart / Chart	Int. / Int.	Vorig BaZ / Prev. NL NM	Uitgave / Edition	Itemnr. / Itemno.
120	1479	56/24	sep 2022	1, 2, 3, 4








- 1** Aanbrengen
Insert F 45A  op / at 51-25,96 N 003-59,32 E

2 Verplaatsen <i>Move</i>		van / from 51-26,04 N 003-59,63 E naar / to 51-26,05 N 003-59,59 E
3 Schrappen <i>Delete</i>		van / from 51-26,10 N 003-59,54 E 51-26,04 N 003-59,63 E 51-25,73 N 003-59,08 E
4 Aanbrengen <i>Insert</i>		op / at 51-26,10 N 003-59,54 E 51-26,05 N 003-59,59 E 51-25,96 N 003-59,32 E 51-25,73 N 003-59,08 E

Bron / Source: RWS MD 105/2024; PNR 0467-2024-1.

***61/24** NOORDZEE. SLIJKGAT.

Kaart / Chart	Int. / Int.	Vorig BaZ / Prev. NL NM	Uitgave / Edition	Itemnr. / Itemno.
110.B	1473	59/24	jun 2021	1, 3, 4, 5, 6, 7, 8, 9, 10, 11, 12, 13
1 Verplaatsen <i>Move</i>	Iso.G.4s SG 5		van / from 51-51,02 N 003-55,11 E naar / to 51-51,02 N 003-54,96 E	
3 Schrappen <i>Delete</i>	Iso.R.8s SG 6		van / from 51-51,12 N 003-55,34 E	
4 Aanbrengen <i>Insert</i>	Iso.R.4s SG 6		op / at 51-51,14 N 003-55,06 E	
5 Aanbrengen <i>Insert</i>	Iso.R.8s SG 6A		op / at 51-50,82 N 003-55,50 E	
6 Aanbrengen <i>Insert</i>	Iso.G.8s SG 5A		op / at 51-50,72 N 003-55,39 E	

7	Schrappen <i>Delete</i>	Iso.G.2s SG 7	van / from	51-50,68 N 003-55,79 E
				
8	Aanbrengen <i>Insert</i>	Iso.G.4s SG 7	op / at	51-50,66 N 003-55,68 E
				
9	Verplaatsen <i>Move</i>	Iso.R.4s SG 8	van / from	51-50,79 N 003-55,93 E
				
10	Verplaatsen <i>Move</i>	SG 8A	naar / to	51-50,79 N 003-55,68 E
			van / from	51-50,91 N 003-56,72 E
11	Verplaatsen <i>Move</i>	SG 7A	naar / to	51-50,93 N 003-56,34 E
			van / from	51-50,78 N 003-56,73 E
12	Verplaatsen <i>Move</i>	Iso.R.8s SG 10	naar / to	51-50,80 N 003-56,34 E
			van / from	51-50,99 N 003-57,24 E
13	Verplaatsen <i>Move</i>	Iso.G.8s SG 9	naar / to	51-51,06 N 003-57,00 E
			van / from	51-50,87 N 003-57,25 E
			naar / to	51-50,94 N 003-57,01 E

Bron / Source: RWS MD 083/2024; PNR 0373-2024-1.

***62/24 WESTERSCHELDE. HOOFDPLAAT.**

Kaart / Chart	Int. / Int.	Vorig BaZ / Prev. NL NM	Uitgave / Edition	Itemnr. / Itemno.
116	1477	49/24	aug 2022	1, 2, 3, 4, 5, 6
120	1479	60/24	sep 2022	1, 2, 3, 4, 5, 6, 10

1	Aanbrengen <i>Insert</i>	MHC A	op / at	51-22,60 N 003-38,92 E
				
2	Aanbrengen <i>Insert</i>	MHC B	op / at	51-22,55 N 003-39,44 E
				

3 Aanbrengen MHC C op / at 51-22,55 N 003-40,22 E
Insert



4 Aanbrengen op / at 51-22,81 N 003-39,00 E
Insert 51-22,65 N 003-40,62 E
 51-22,57 N 003-40,60 E
 51-22,58 N 003-39,44 E
 51-22,63 N 003-38,93 E
 51-22,81 N 003-39,00 E



5 Aanbrengen op / at 51-22,70 N 003-39,43 E
Insert



6 Aanbrengen Text: (see Note) op / at 51-22,62 N 003-39,43 E
Insert

10 Aanbrengen van bijgevoegd verbeterblad (blck_c120_y2024_baz62).
 (Attentie! gebruik de juiste printer instellingen).

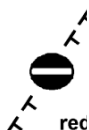
*Insert the accompanying block (blck_c120_y2024_baz62).
 (Attention! use the proper printer settings).*

Bron / Source: RWS MD 109/2024; PNR 0480-2024-1.

***69(T)/24 IJMUIDEN. NOORDZEEKANAAL. VELSERKOM.**



Kaart / Chart 124.A **Int. / Int.** 1471 **Itemnr. / Itemno.** 1, 2, 3, 4, 5

1 Aanbrengen op / at 52-28,08 N 004-36,96 E
Insert 52-28,05 N 004-37,02 E
 52-28,04 N 004-37,15 E
 52-28,05 N 004-37,46 E
 52-28,08 N 004-37,51 E
 52-28,10 N 004-37,49 E



2 Aanbrengen op / at 52-28,05 N 004-37,02 E
Insert





3	Aanbrengen <i>Insert</i>		Fl.Y.5s AV-P	op / at	52-28,04 N 004-37,15 E
4	Aanbrengen <i>Insert</i>		Fl.Y.5s AV-T	op / at	52-28,05 N 004-37,46 E
5	Aanbrengen <i>Insert</i>		Fl.Y.5s AV-V	op / at	52-28,08 N 004-37,51 E

Bron / Source: RWS MD 490/2022; PNR 0455-2024-1.

Berichten 1800 serie kaarten / Notices 1800 series charts





*56/24 WESTERSCHELDE. ZUIDERGAT.

Kaart / Chart	Int. / Int.	Vorig BaZ / Prev. NL NM	Uitgave / Edition	Itemnr. / Itemno.
1803.3	n.a.	51/24	feb 2023	1
1803.4	n.a.	51/24	feb 2023	1
1 Verander Change	F ZG		op / at	51-25,30 N 004-02,66 E
				
in / into	F 42A			
				

Bron / Source: RWS MD 108/2024; PNR 0470-2024-1.

*58/24 NOORDZEE. WINDMOLENPARK HOLLANDSE KUST NOORD.

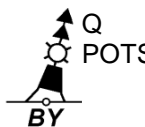
Refereert aan BaZ/refers to NL NM: *293/22

Kaart / Chart	Int. / Int.	Vorig BaZ / Prev. NL NM	Uitgave / Edition	Itemnr. / Itemno.
1801.9	n.a.	49/24	jul 2022	1, 2, 3, 4
1 Schrappen Delete		VQ WF-HN-N	van / from	52-48,20 N 004-17,93 E
2 Schrappen Delete		VQ(3)5s WF-HN-E1	van / from	52-43,74 N 004-22,70 E
3 Schrappen Delete		Q(3)10s WF-HN-E2	van / from	52-40,60 N 004-19,20 E
4 Schrappen Delete		VQ(6) + LFI.10s WF-HN-S1	van / from	52-38,05 N 004-16,41 E

Bron / Source: RWS MD 112/2024; PNR 0486-2024-1.

***59/24** MAASVLAKTE. MAASGEUL.

Kaart / Chart	Int. / Int.	Vorig BaZ / Prev. NL NM	Uitgave / Edition	Itemnr. / Itemno.
1801.6	n.a.	58/24	jul 2022	1
1801.7	n.a.	58/24	jul 2022	1


1 Aanbrengen <i>Insert</i>			op / at	51-59,41 N 004-01,40 E
--------------------------------------	---	--	---------	------------------------

Bron / Source: RWS MD 104/2024; PNR 0466-2024-1.

***60/24** WESTERSCHELDE. OVERLOOP VAN HANSWEERT.

Kaart / Chart	Int. / Int.	Vorig BaZ / Prev. NL NM	Uitgave / Edition	Itemnr. / Itemno.
1803.3	n.a.	56/24	feb 2023	1, 2, 3, 4

1 Aanbrengen <i>Insert</i>	F 45A 		op / at	51-25,96 N 003-59,32 E
--------------------------------------	--	--	---------	------------------------

2 Verplaatsen <i>Move</i>	F 47 		van / from	51-26,04 N 003-59,63 E
			naar / to	51-26,05 N 003-59,59 E

3 Schrappen <i>Delete</i>			van / from	51-26,10 N 003-59,54 E 51-26,04 N 003-59,63 E 51-25,73 N 003-59,08 E
-------------------------------------	---	--	------------	--










4 Aanbrengen <i>Insert</i>			op / at	51-26,10 N 003-59,54 E 51-26,05 N 003-59,59 E 51-25,96 N 003-59,32 E 51-25,73 N 003-59,08 E
--------------------------------------	---	--	---------	--

Bron / Source: RWS MD 105/2024; PNR 0467-2024-1.

***61/24** NOORDZEE. SLIJKGAT.

Kaart / Chart	Int. / Int.	Vorig BaZ / Prev. NL NM	Uitgave / Edition	Itemnr. / Itemno.
1801.6	n.a.	59/24	jul 2022	2, 3, 4, 5, 6, 7, 8, 9, 12, 13







2 Verplaatsen <i>Move</i>	Iso.G.4s SG 5 		van / from	51-51,00 N 003-55,25 E
			naar / to	51-51,02 N 003-54,96 E

3	Schrappen <i>Delete</i>	Iso.R.8s SG 6	van / from	51-51,12 N	003-55,34 E
					
4	Aanbrengen <i>Insert</i>	Iso.R.4s SG 6	op / at	51-51,14 N	003-55,06 E
					
5	Aanbrengen <i>Insert</i>	Iso.R.8s SG 6A	op / at	51-50,82 N	003-55,50 E
					
6	Aanbrengen <i>Insert</i>	Iso.G.8s SG 5A	op / at	51-50,72 N	003-55,39 E
					
7	Schrappen <i>Delete</i>	Iso.G.2s SG 7	van / from	51-50,68 N	003-55,79 E
					
8	Aanbrengen <i>Insert</i>	Iso.G.4s SG 7	op / at	51-50,66 N	003-55,68 E
					
9	Verplaatsen <i>Move</i>	Iso.R.4s SG 8	van / from	51-50,79 N	003-55,93 E
					
12	Verplaatsen <i>Move</i>	Iso.R.8s SG 10	naar / to	51-50,79 N	003-55,68 E
			van / from	51-50,99 N	003-57,24 E
13	Verplaatsen <i>Move</i>	Iso.G.8s SG 9	naar / to	51-51,06 N	003-57,00 E
			van / from	51-50,87 N	003-57,25 E
			naar / to	51-50,94 N	003-57,01 E

Bron / Source: RWS MD 083/2024; PNR 0373-2024-1.

***62/24**

WESTERSCHELDE. HOOFDPLAAT.

Kaart / Chart	Int. / Int.	Vorig BaZ / Prev. NL NM	Uitgave / Edition	Itemnr. / Itemno.
1801.4 1803.2	n.a. n.a.	61/24 60/24	jul 2022 feb 2023	1, 2, 3, 7, 8, 9 1, 2, 3, 7, 8, 9
1 Aanbrengen <i>Insert</i>	MHC A 		op / at	51-22,60 N 003-38,92 E
2 Aanbrengen <i>Insert</i>	MHC B 		op / at	51-22,55 N 003-39,44 E
3 Aanbrengen <i>Insert</i>	MHC C 		op / at	51-22,55 N 003-40,22 E
7 Aanbrengen <i>Insert</i>			op / at	51-22,81 N 003-39,00 E 51-22,65 N 003-40,62 E 51-22,57 N 003-40,60 E 51-22,58 N 003-39,44 E 51-22,63 N 003-38,93 E 51-22,81 N 003-39,00 E
8 Aanbrengen <i>Insert</i>			op / at	51-22,66 N 003-39,62 E
9 Aanbrengen <i>Insert</i>			op / at	51-22,65 N 003-39,86 E

Bron / Source: RWS MD 109/2024; PNR 0480-2024-1.

***63/24** **VERSCHEENEN NIEUWE UITGAVE KAART 1820.**

Kaart / Chart	Int. / Int.	Vorig BaZ / Prev. NL NM	Uitgave / Edition	Itemnr. / Itemno.
1810	n.a.		jan 2021	1
1820	n.a.		mrt 2024	1

1 1800-serie:

Verschenen is de volgende nieuwe kaart:

1820 IJSSELMEER, MARKERMEER, NOORDZEEKANAAL EN IJSSELDELTA

Nieuwe kaart editie maart 2024

In verband met het verschijnen van deze nieuwe kaart 1820 vervalt kaart 1810

The following new chart is published:

1820 IJSSELMEER, MARKERMEER, NOORDZEEKANAAL EN IJSSELDELTA

New chart edition March 2024

With the publication of this new chart 1820 the chart 1810 is withdrawn

Bron / Source: HYD; PNR 0455-2024-2.

***64(T)/24** **MARKERMEER. PAMPUS. HOORNSCHE HOP.**

Kaart / Chart	Int. / Int.	Itemnr. / Itemno.
1820.3	n.a.	1, 2, 3

1 Een betonde vaargeul is tijdelijk uitgelegd tussen posities:

52-34,56 N 005-02,17 E;

52-35,19 N 005-04,81 E.

A buoyed channel has been established temporarily in an area bound by the following positions:

52-34.56 N 005-02.17 E;

52-35.19 N 005-04.81 E.

2 Een betonde vaargeul is tijdelijk uitgelegd tussen posities:

52-33,54 N 005-05,44 E;

52-33,04 N 005-03,35 E.

A buoyed channel has been established temporarily in an area bound by the following positions:

52-33.54 N 005-05.44 E;

52-33.04 N 005-03.35 E.

3 Een betonde vaargeul is tijdelijk uitgelegd tussen posities:

52-23,46 N 005-04,12 E;

52-24,04 N 005-02,86 E.

A buoyed channel has been established temporarily in an area bound by the following positions:

52-23,46 N 005-04,12 E;

52-24,04 N 005-02,86 E.

Bron / Source: RWS MD 311/2020 en 352/2020; PNR 0455-2024-1.

***65(T)/24** MARKERMEER. UITDAM.

Kaart / Chart	Int. / Int.	Itemnr. / Itemno.
1820.3	n.a.	1

- 1** Een betonde vaargeul is tijdelijk uitgelegd tussen posities:
52-24,41 N 005-06,06 E
52-25,38 N 005-04,67 E

*A buoyed channel has been established temporarily between the following positions:
52-24,41 N 005-06,06 E
52-25,38 N 005-04,67 E*

Bron / Source: RWS MD 014/2020; PNR 0455-2024-1.

***66(T)/24** RANDMEREN. VOSSEMEER.

Kaart / Chart	Int. / Int.	Itemnr. / Itemno.
1820.5	n.a.	1

- 1** In het Vossemeer is een verondieping aangetroffen. Deze verondieping bevindt zich aan de groene zijde. Scheepvaart wordt aangeraden tussen boei VoM 24 en VoM 28 zoveel mogelijk langs de rode zijde te varen.

In the Vossemeer a shoal has been discovered. Between buoys VoM 24 and VoM 28, shipping is advised to stay close to the red lateral buoys as much as possible.

Bron / Source: RWS CMIJ; PNR 0455-2024-1.

***67(T)/24** MARKERMEER. PAMPUS.

Kaart / Chart	Int. / Int.	Itemnr. / Itemno.
1820.3	n.a.	1, 2, 3

- 1** Aanbrengen
Insert



op / at 52-23,38 N 005-03,59 E
52-23,20 N 005-03,75 E
52-22,53 N 005-01,91 E
52-22,72 N 005-01,73 E
52-23,38 N 005-03,59 E

- 2** Aanbrengen
Insert

Text: Werk in uitvoering
(2023)

op / at 52-22,97 N 005-02,74 E

- 3** Aanbrengen
Insert



op / at 52-22,15 N 005-03,10 E

Bron / Source: RWS MD 073/2023; PNR 0455-2024-1.

***68(T)/24** IJMEER. IJBURG.

Kaart / Chart	Int. / Int.	Itemnr. / Itemno.
1820.3	n.a.	1, 2

1 In het IJmeer is een zinkerleiding uitgelegd. Hierdoor is het ter plaatse 60 cm ondieper. In de Pampusgeul is de leiding ingegraven zonder gevolgen voor de diepte. De scheepvaart wordt verzocht om voorzichtig te navigeren.

In the IJmeer a sinker pipeline has been placed. The lake has become 60 cm shallower along its trajectory. In the Pampusgeul the pipeline has been buried without consequences for the depth of the waterway. Shipping is requested to navigate with caution.

2 Aanbrengen
Insert



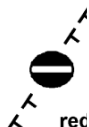
op / at
52-22,66 N 005-02,29 E
52-22,41 N 005-02,06 E
52-21,80 N 005-01,84 E

Bron / Source: RWS CMIJ BAS 60/2023; PNR 0455-2024-1.

***69(T)/24** IJMUIDEN. NOORDZEEKANAAL. VELSERKOM.

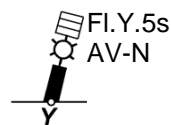
Kaart / Chart	Int. / Int.	Itemnr. / Itemno.
1820.2A	n.a.	1, 2, 3, 4, 5

1 Aanbrengen
Insert



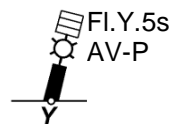
op / at
52-28,08 N 004-36,96 E
52-28,05 N 004-37,02 E
52-28,04 N 004-37,15 E
52-28,05 N 004-37,46 E
52-28,08 N 004-37,51 E
52-28,10 N 004-37,49 E

2 Aanbrengen
Insert



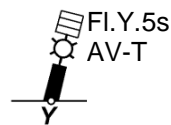
op / at 52-28,05 N 004-37,02 E

3 Aanbrengen
Insert

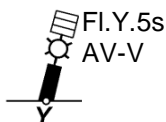


op / at 52-28,04 N 004-37,15 E

4 Aanbrengen
Insert



op / at 52-28,05 N 004-37,46 E



Bron / Source: RWS MD 490/2022; PNR 0455-2024-1.

Berichten Hydrografische publicaties / Notices Hydrographic publications

NIL

Meetinstrumenten / Measuring instruments list

Overzicht van tijdelijke meetinstrumenten in het Nederlands zeegebied, binnenwateren en aangrenzend buitenlands gebied. Scheepvaart wordt verzocht niet te vissen noch te ankeren in de nabijheid van deze posities en op ruime afstand te passeren. Alleen de meest grootschalige kaart wordt genoemd.

Meetinstrumenten zonder markering worden als "unmarked" in de kolom "Licht/Light" aangeduid.

Summary of temporary measuring instruments in the Netherlands sea area, inland waters and adjacent foreign waters. Shipping is requested not to fish nor anchor near these positions and to give a wide berth. Please note that only the largest scale chart is quoted. Measuring instruments without markings are indicated as "unmarked" in the "Licht/Light" column.

N Nieuw / New

V Verwijderd / Deleted

G Gewijzigd / Changed

Naam Name	Vaarwater Waters	Licht Light	Positie Position		Kaart Chart	1800 Serie 1800 Series
HD25	Stroombank	Fl.Y.5s	51-12,58 N	002-50,35 E		1801.2
HD26	Stroombank	Fl.Y.5s	51-14,22 N	002-48,62 E		1801.2
IMDC 01	Beneden Zeeschelde	Q.Y	51-14,23 N	004-22,42 E		1803.6
MF 1	Beneden Zeeschelde	Q.Y	51-14,25 N	004-22,33 E		1803.6
HD 15	Blankenberge Beneden Zeeschelde	Fl.Y.5s Fl.Y.3s	51-19,02 N 51-20,58 N	003-06,18 E 004-16,27 E		1801.3A 1803.5
RWS-1	Westerschelde		51-24,46 N	003-34,65 E	116,120	1803.2, 1803.10, 1801.4
RWS-3	Westerschelde		51-24,55 N	003-35,67 E	116	1803.2, 1801.4
RWS-9	Westerschelde		51-24,61 N	003-38,18 E	116, 120	1803.2, 1801.4
RWS-5	Westerschelde		51-24,66 N	003-36,71 E	116, 120	1803.2, 1801.4
RWS-7	Westerschelde		51-24,67 N	003-37,10 E	116, 120	1803.2, 1801.4
MP1	Vlakte van de Raam	Fl(5)Y.20s	51-25,61 N	003-19,23 E	1630	1801.3
MP2	Vlakte van de Raam	Fl(5)Y.20s	51-25,82 N	003-20,05 E	1630	1801.3
MP3	Vlakte van de Raam	Fl(5)Y.20s	51-25,99 N	003-21,21 E	1630	1801.3
MP4	Vlakte van de Raam	Fl(5)Y.20s	51-26,03 N	003-22,14 E	116	1801.3
MP5	Vlakte van de Raam	Fl(5)Y.20s	51-26,08 N	003-22,94 E	116	1801.4, 1803.2
SWLB068	Fairybank Platte Bank	Fl(5)Y.20s	51-28,14 N 51-30,38 N	002-25,77 E 004-06,35 E	1630	1805.7
SWMini073	Noordhinder	Fl(5)Y.20s	51-31,13 N	002-29,28 E	1630	
BOSKALIS 2	Oosterschelde	Fl(5)Y.20s	51-31,17 N	004-01,18 E	110	1805.5, 1805.10

Naam Name	Vaarwater Waters	Licht Light	Positie Position		Kaart Chart	1800 Serie 1800 Series
WW_MP 1	Oosterschelde		51-31,94 N	003-57,04 E		1805.5
WW_MP 2	Oosterschelde		51-32,02 N	003-57,05 E		1805.5
	Slikken van den Dortsman		51-32,04 N	004-02,86 E		1805.5, 1805.7
SWLB069	Noordhinder	FI(5)Y.20s	51-35,41 N	002-32,12 E	1630	
Roompot ZS 1	Roompot	FI.Y.5s	51-37,37 N	003-46,15 E		1805.10
Roompot ZS 2	Roompot	FI.Y.5s	51-38,31 N	003-47,94 E		1805.10
BOSKALIS 1	Hammen	FI(5)Y.20s	51-38,39 N	003-53,22 E	110	1805.5, 1805.10
Roompot ZS Ref	Roompot	FI.Y.5s	51-38,50 N	003-45,90 E		1805.10
	Geul van Roggenplaat	FI.Y.5s	51-38,80 N	003-47,92 E		1805.10
Waverider	Borssele Pass	FI(5)Y.20s	51-42,30 N	003-04,90 E	110	
	Lodewijkbank	FI(5)Y.20s	51-42,41 N	003-02,08 E	110	
MEET 3	Haringvliet	FI(4)Y.15s	51-49,60 N	004-03,00 E		1807.6
MEET 2	Haringvliet	FI(3)Y.10s	51-49,90 N	004-02,50 E		1801.6
	Goeree		51-55,70 N	003-39,80 E	122	1801.6
SW-B	IJsselmeer Flevokust Haven	LFI.Y.5s	52-33,48 N	005-30,15 E		1810.8
SW-A	IJsselmeer Flevokust Haven	LFI.Y.5s	52-33,55 N	005-30,03 E		1810.8
Meet-W1	IJsselmeer Flevokust Haven	Q(9)15s	52-33,62 N	005-29,92 E		1810.8
Meet-A	Markerwadden		52-34,03 N	005-23,10 E		1810.9
Meet-B	Markerwadden		52-34,34 N	005-22,57 E		1810.9
Meet-C	Markerwadden		52-34,64 N	005-22,26 E		1810.9
FL-71	Markerwadden	FI(5)Y.20s	52-34,78 N	005-24,73 E		1810.9
NW-temp	IJsselmeer Flevokust Haven	LFI.Y.5s	52-34,91 N	005-31,46 E		1810.8
Meet-W2	IJsselmeer Flevokust Haven	VQ(9)10s	52-34,93 N	005-31,43 E		1810.8
NE-B	IJsselmeer Flevokust Haven	LFI.Y.5s	52-35,81 N	005-34,38 E		1810.8
NE-A	IJsselmeer Flevokust Haven	LFI.Y.5s	52-35,91 N	005-34,34 E		1810.8
	IJsselmeer Flevokust Haven		52-36,41 N	005-33,01 E		1810.8
	IJsselmeer Rotterdamse Hoek	FI(5)Y.20s	52-44,86 N	005-33,55 E		1810.4
	IJsselmeer Rotterdamse Hoek	FI(5)Y.20s	52-44,88 N	005-33,56 E		1810.4
N ODAS IJV A1	near TSS Off Botney Ground	FI(5)Y.20s	52-52,16 N	003-42,67 E	1631	
N IJV_A1_ADCP	near TSS Off Botney Ground	unmarked	52-52,95 N	003-42,84 E	1631	
V IJV_B2	near TSS Off Botney Ground	FL(5)Y.20s	52-53,11 N	003-41,01 E	1631	
V IJV_A1	near TSS off Texel	FI(5)Y.20s	52-53,13 N	003-42,66 E	1631	
V IJV_B1	near TSS off Botney Ground	FI(5)Y.20s	52-53,69 N	003-41,06 E	1631	
	Vaarwater naar Den Oever	FI(5)Y.20s	52-57,21 N	005-01,09 E		1811.3
	Vaarwater langs de	FI(5)Y.20s	53-00,63 N	005-09,82 E		1811.3

Naam Name	Vaarwater Waters	Licht Light	Positie Position	Kaart Chart	1800 Serie 1800 Series
LEV-BZD-IJS	afsluitdijk Breezanddijk	Fl(5)Y.20s	53-00,90 N 005-14,72 E		1810.4
	Ems	Fl.Y.4s	53-09,83 N 007-22,25 E		1812.8A
V1	Waardgronden		53-11,54 N 005-03,22 E		1811.7
	Ems	Fl.Y.4s	53-11,55 N 007-24,44 E		1812.8B
	Waardgronden Vlieland	Fl(5)Y.20s	53-11,57 N 004-56,47 E	1457	1811.7
V2	Waardgronden		53-11,60 N 005-05,00 E		1811.4
Wpm 05	Ballastplaat		53-11,67 N 005-21,93 E	1457	1811.4, 1811.5A, 1811.6
Wpm 04	Ballastplaat		53-12,28 N 005-21,95 E	1457	1811.4, 1811.6
Wpm 06	Ballastplaat		53-12,30 N 005-23,80 E	1457	1811.4, 1811.6
V3	Waardgronden		53-12,80 N 005-02,43 E		1811.7
Wpm 02	Ballastplaat		53-12,83 N 005-21,22 E	1457	1811.4
V4	Waardgronden		53-12,84 N 005-04,89 E		1811.4
V5	Waardgronden		53-13,72 N 005-03,72 E		1811.4
Wpm 01	Ballastplaat		53-13,84 N 005-24,20 E	1457	1811.4, 1811.6
	Ems	Fl.Y.4s	53-14,20 N 007-23,81 E		1812.8
	Richel	Fl(5)Y.20s	53-16,62 N 005-07,31 E	1457	1811.4, 1811.5
GGAT	Dollard	Fl(5)Y.20s	53-18,68 N 007-08,68 E	1555	1812.8
	Unterems		53-19,21 N 007-18,54 E	1555	1812.8
	Unterems		53-19,21 N 007-18,26 E	1555	1812.8
	Unterems		53-19,22 N 007-18,70 E	1555	1812.8
NW_A1_ADCP	near TSS off Botney Ground	unmarked	53-22,60 N 003-08,08 E	1632	
G ODAS NWA2	near TSS off Botney Ground	Fl(5).Y.20s	53-23,27 N 003-07,87 E	1632	
ODAS NWB2	near TSS off Botney Ground	Fl(5)Y.20s	53-23,28 N 003-06,98 E	1632	
	Veerbootroute Ameland		53-23,93 N 005-53,02 E		1812.2
	Veerbootroute Ameland		53-24,03 N 005-48,58 E		1812.2
A1	Pinkewad		53-24,72 N 005-54,60 E		1812.2
A2	Pinkewad		53-24,79 N 005-52,76 E		1812.2
Meet-VHG	Vierhuizergat		53-24,87 N 006-15,73 E		1812.3
A3	Pinkewad		53-25,48 N 005-53,63 E		1812.2
	Osterems.	Fl.Y.4s	53-25,95 N 006-55,59 E	1555	1812.7
	Doekegat				
A5	Pinkewad		53-26,13 N 005-53,85 E		1812.2
A4	Pinkewad		53-26,16 N 005-52,27 E		1812.2
	Osterems.	Fl.Y.4s	53-29,57 N 006-50,57 E	1460	1812.6
	Doekegat				
OWEN	Oude Westereems Noord		53-31,03 N 006-41,12 E	1460	1812.6
MEET-W	Randzelgat		53-33,74 N 006-38,68 E	1460	1812.6
RZGN1	Randzelgat	Fl(5)Y.20s	53-34,22 N 006-37,95 E	1460	1812.6, 1812.9,
	Oostkust	Fl(5)Y.20s	53-35,23 N 001-16,95 E	1035	
	Engeland				
OEMS-N	Osterems	Fl.Y.5s	53-37,02 N 006-48,43 E		1812.6
WEO 1	Westereems	Iso.Y.2s	53-37,22 N 006-31,33 E	1460	1812.9, 1812.10
WEW1	Westereems	Fl(5)Y.20s	53-37,26 N 006-22,12 E	1460	1812.9
	Galahead Field	Fl(5)Y.20s	53-37,47 N 001-24,90 E	1035	
	Barque Field				
V IJV_A2	Near TSS off Botney Ground	Fl(5)Y.20s	53-52,57 N 003-42,58 E	1632	
	ODAS				
G DDW2_B2	Noordzee	Fl(5)Y.20s	53-58,08 N 008-36,00 E	1037	
N DDW2_ADCP	Noordzee	unmarked	54-16,11 N 005-39,40 E	1037	
DDW2_A1	Noordzee	Fl(5)Y.20s	54-16,53 N 005-38,73 E	1037	
ODAS (4x)	Noordzee.	Fl(5)Y.20s	54-16,67 N 005-38,51 E	1037	
	Duitse Bocht				
Mess-G	Noordzee.	Fl(5)Y.20s	54-21,96 N 006-10,65 E	1037	
	Duitse Bocht		54-23,17 N 005-40,42 E	1037	

Naam Name	Vaarwater Waters	Licht Light	Positie Position		Kaart Chart	1800 Serie 1800 Series
Mess-G	Noordzee. Duitse Bocht	FI(5)Y.20s	54-23,17 N	005-40,69 E	1037	
S11	Noordzee. Duitse Bocht	FI(5)Y.20s	54-23,28 N	007-37,48 E	1037	
Mess-G	Noordzee. Duitse Bocht	FI(5)Y.20s	54-23,33 N	005-40,42 E	1037	
Mess-G	Noordzee. Duitse Bocht	FI(5)Y.20s	54-23,33 N	005-40,69 E	1037	
Mess-G	Noordzee. Duitse Bocht	FI(5)Y.20s	54-24,17 N	005-31,27 E	1037	
S10	Noordzee. Duitse Bocht	FI(5)Y.20s	54-28,82 N	007-45,25 E	1037	
	Noordzee. Duitse Bocht	FI(5)Y.20s	54-29,30 N	007-36,60 E	1037	
	Noordzee. Duitse Bocht	FI(5)Y.20s	54-29,62 N	007-30,59 E	1037	
	Noordzee. Duitse Bocht	FI(5)Y.20s	54-30,29 N	006-17,61 E	1037	
4x Cardinale betonning	Noordzee. Duitse Bocht	Cardinale verlichting rondom positie	54-30,75 N	005-49,40 E	1037	
Mess-G	Noordzee. Duitse Bocht	FI(5)Y.20s	54-32,42 N	005-50,99 E	1037	
Mess-G	Noordzee. Duitse Bocht	FI(5)Y.20s	54-32,42 N	005-51,27 E	1037	
Mess-G	Noordzee. Duitse Bocht	FI(5)Y.20s	54-32,60 N	005-50,99 E	1037	
Mess-G	Noordzee. Duitse Bocht	FI(5)Y.20s	54-32,60 N	005-51,27 E	1037	
S04	Noordzee. Duitse Bocht	FI(5)Y.20s	54-34,34 N	006-06,76 E	1037	
S12	Noordzee. Duitse Bocht	FI(5)Y.20s	54-35,38 N	007-43,28 E	1037	
Mess-G (4x)	Noordzee. Duitse Bocht	FI(5)Y.20s	54-35,73 N	006-09,42 E	1037	
S13	Noordzee. Duitse Bocht	FI(5)Y.20s	54-40,85 N	007-55,52 E	1037	
Mess-G (4x)	Noordzee. Duitse Bocht	FI(5)Y.20s	54-42,80 N	005-54,86 E	1037	
ODAS	Noordzee. Duitse Bocht	FI(5)Y.20s	54-51,30 N	007-19,00 E	1037	
ODAS (x4)	Noordzee. Duitse Bocht	FI(5)Y.20s	55-00,11 N	006-43,50 E	1037	
	Elbow Spit	FI(2)Y.5s	55-01,41 N	003-41,11 E	1037	
ODAS	Weisse Bank	FI(5)Y.20s	55-01,72 N	006-19,13 E	1037	
ODAS	Weisse Bank	FI(5)Y.20s	55-05,23 N	006-21,01 E	1037	
Mess-G	Noordzee. Duitse Bocht	FI(5)Y.20s	55-11,94 N	007-09,30 E	1037	
	Regnar Oil Field	FI(5)Y.20s	55-18,34 N	005-22,74 E	1037	
	Regnar Oil Field	FI(5)Y.20s	55-26,34 N	005-30,37 E	1037	
Mess-G	Noordzee. Duitse Bocht	FI(5)Y.20s	55-28,46 N	004-10,24 E	1037	
	Noordzee. Denemarken	FI(5)Y.20s	55-36,32 N	007-53,11 E	1037	
Mess-G	Noordzee. Duitse Bocht	FI(5)Y.20s	55-37,56 N	004-05,91 E	1037	
Noordzee	Noordzee. Duitse Bocht	FI(5)Y20s	55-39,01 N	003-51,78 E	1037	
Mess-G	Noordzee. Duitse Bocht	FI(5)Y.20s	55-41,05 N	006-42,11 E	1037	
	Denemarken Noordzee. Denemarken	FI(5)Y.20s	55-41,40 N	007-02,34 E	1037	

Naam Name	Vaarwater Waters	Licht Light	Positie Position	Kaart Chart	1800 Serie 1800 Series
Noordzee. Denemarken		Fl(5)Y.20s	55-41,69 N 007-22,58 E	1037	
Noordzee. Denemarken		Fl(5)Y.20s	55-42,12 N 008-03,07 E	1037	
Noordzee. Denemarken		Fl(5)Y.20s	55-43,04 N 007-51,11 E	1037	
Noordzee. Denemarken		Fl(5)Y.20s	55-44,09 N 007-47,45 E	1037	
Noordzee. Denemarken		Fl(5)Y.20s	55-44,92 N 007-54,06 E	1037	
Noordzee. Denemarken		Fl(5)Y.20s	55-46,56 N 006-31,74 E	1037	
Noordzee. Denemarken		Fl(5)Y.20s	55-46,94 N 006-51,91 E	1037	
Noordzee. Denemarken		Fl(5)Y.20s	55-47,27 N 007-12,20 E	1037	
Noordzee. Denemarken		Fl(5)Y.20s	55-47,54 N 007-32,48 E	1037	
Noordzee. Denemarken		Fl(5)Y.20s	55-47,75 N 007-52,78 E	1037	

Verbeterblad voor kaart 120 bij BaZ 062/24 Afm. blad 126,4 x 28,6 mm
Block for chart 120 to NL NtM 062/24 Size Block 126.4 x 28.6 mm
In position ca. 51-31,6 N 003-41,4 E.

