



Koninklijke Marine

BaZ | 2024

13 | BAZ 89-92
Berichten aan Zeevarenden
Netherlands Notice to Mariners



149^e jaargang 28-3-2024
Dienst der Hydrografie

Erkende verkoopagenten van Nederlandse Hydrografische publicaties

(Resellers licenced to distribute Netherlands Nautical Publications)

De Berichten aan Zeevarenden (BaZ) verschijnen wekelijks en zijn te verkrijgen:

- als printversie (PDF) via internet <http://www.defensie.nl/onderwerpen/berichten-aan-zeevarenden/inhoud/weekedities>
- via de Database <http://www.defensie.nl/onderwerpen/berichten-aan-zeevarenden/inhoud/database>
- als boekje (tegen betaling) bij een aantal A-agenten

A-agenten: (bijgewerkte kaarten)

Delfzijl	Datema Delfzijl BV Zeesluizen 8 9936 HX Delfzijl	Tel. +31 (0)596 - 635252 Fax +31 (0)596 - 615245
		Website: www.datema.nl E-mail: sales@datema.nl
Rotterdam	L.J. Harri BV Van der Takstraat 218 3071 LM Rotterdam	Tel. +31 (0)10 - 2142705 Website: www.ljharri-watersportmedia.nl E-mail: ljharri@xs4all.nl
		OneOcean (Nederlands) BV Parmentierplein 20 3088 GN Rotterdam
	Datema Rotterdam Galvanistraat 148 3029 AD Rotterdam	Tel. +31 (0)10 - 4366188 Fax +31 (0)10 - 4365511 Website: www.datema.nl E-mail: rotterdam@datema.nl
	Harri Trading BV Van Weerden Poelmanweg 4 3088 EB Rotterdam	Tel. +31 (0)10 - 4290333 Website: www.harritrading.nl E-mail: info@harritrading.nl
Antwerpen	Bogerd Martin NV Oude Leeuwenrui 37 2000 Antwerpen	Tel. +32 (0)32134170 Website: www.bogerdmartin.com E-mail: sales.antwerp@bogerdmartin.com
Bremen	"Seekarte" Kpt. A. Dammeyer Korffsdeich 3 D-28217 Bremen	Tel. +49 (0)4213032780 Website: www.seekarte.de E-mail: seekarte@seekarte.de
London	OneOcean (Head Office) Unit 4, Voltage Mollison Avenue Enfield EN3 7XQ	Tel. +44 (0) 1992805200 Fax +44 (0) 1992805410 Website: www.oneocean.com E-mail: sales@oneocean.com
Den Haag	Vrolijk Watersport Scheveningen Visafslagweg 1, hal 18-20 2583 DM Den Haag	Tel. +31 (0) 70 - 4168282 Fax +31 (0) 70 - 3060497 Website: www.vrolijk.nl E-mail: info@vrolijk.nl

B-agenten:

St. Ives	Imray Laurie Norie & Wilson Ltd Wych House, The Broadway St Ives, Cambridgeshire PE27 5BT	Tel. +44 (0)1480 - 462114 Fax +44 (0)1480 - 496109 Website: www.imray.com E-mail: ilnw@imray.com
Bielefeld	Delius Klasing Verlag GMBH Siekerwall 21 D-33602 Bielefeld	Tel +49 (0)521 - 559000 Fax. +49 (0)521 - 559116 Website: www.delius-klasing.de E-mail: info@delius-klasing.de

Voorwoord

- Overeenkomstig SOLAS-bepalingen dienen de officieel uitgegeven zeekaarten en boekwerken met Berichten aan Zeevarenden (BaZ) bijgewerkt te worden. Algemene richtlijnen voor het gebruik van BaZ staan beschreven in de jaarlijkse BaZ1 in Hoofdstuk 3, British Admiralty NP 100 (Mariner's Handbook) en NP 294 (How to keep your Admiralty Charts up-to-date).
- Berichten aan Zeevarenden hebben alleen betrekking op Nederlandse kaarten en hydrografische publicaties. Berichten van toepassing op buitenlands gebied op Nederlandse kaarten worden overgenomen van de hydrografische dienst van het betreffende land. Berichten bevatten algemene mededelingen, correcties op kaarten of boeken, voorlopige (P) of tijdelijke (T) berichten of een overzicht.
- Gegevens die ten grondslag liggen aan berichten worden waar nodig kartografisch gegeneraliseerd. De berichten zijn alleen bedoeld om de publicaties genoemd in het bericht te kunnen corrigeren. T-berichten worden in principe alleen voor de grootste schaal kaart uitgegeven.
- Posities worden vermeld in het referentiestelsel (geodetisch datum) dat overeenkomt met dat van de betrokken kaart. Het referentiestelsel is altijd op de kaart vermeld. Onjuiste interpretatie van de referentiestelsels kan leiden tot positiefouten van enkele honderden meters.
- Richtingen, peilingen, geleidelijnen en lichtsectoren worden rechtwijzend gegeven, in graden, gerekend vanuit zee.
- Diepten en hoogten worden gegeven in dezelfde eenheid en herleid tot hetzelfde referentievlak als gebruikt in de betrokken kaart.
- Nadruk van de berichten is toegestaan mits volledig, ongewijzigd en met bronvermelding.
- De Chef der Hydrografie verzoekt u dringend vermoede of nieuwe gevaren en onjuistheden in publicaties te melden.

De Chef der Hydrografie

Van Alkemadelaan 786, 2597 BC Den Haag, Corr. Postbus 10000, 1780 CA Den Helder.
tel. +31 (0)88 9516738, Website: www.hydro.nl E-mail: hydro.baz@mindef.nl

Preface

- *In accordance with SOLAS-regulations, official published nautical charts and books have to be kept corrected by means of Notices to Mariners (NL NM). General guidelines for the use of NL NM are described in the annual NtM1 in Chapter 3, British Admiralty NP 100 (The Mariner's Handbook) and NP 294 (How to keep your Admiralty Charts up-to-date).*
- *Netherlands Notices to Mariners are only applicable for Netherlands nautical charts and hydrographic publications. Notices concerning foreign waters on Netherlands charts are adopted from the hydrographic service of that specific country. Notices contain general announcements, corrections for charts or books, preliminary (P) or temporary (T) notices or a summary.*
- *Data on which the notices are based are if necessary cartographically generalised. The notices are meant only to correct the publications that are stated in the notice. Generally, T notices are published on the largest scale charts only.*
- *Positions are given in the reference system (geodetic datum) that corresponds with that of the relevant chart. The reference system is always printed on the chart. Incorrect interpretation of the reference system can lead to errors in the position of several hundreds of metres.*
- *Directions, bearings, leading lines and light sectors are true, in degrees, reckoned from seawards.*
- *Depths and heights are given in the same unit and are reduced to the same reference level as used in the relevant chart.*
- *Reprinting of the notices is allowed if complete, unchanged and with acknowledgement.*
- *The Hydrographer of the Netherlands Navy urges you strongly to report suspected or new dangers and errors in publications.*

Hydrographer of the Netherlands Navy

Van Alkemadelaan 786, NL-2597 BC Den Haag, Corr. P.O. Box 10000, NL-1780 CA Den Helder.
tel. +31 (0)88 9516738, Website: www.hydro.nl E-mail: hydro.baz@mindef.nl

Lijst met gebruikte afkortingen in de wekelijkse Berichten aan Zeevarenden

(P)	Preliminary: voorlopig BaZ
(T)	Temporary: tijdelijk BaZ
BSH	Bundesamt für Seeschifffahrt und Hydrographie (Duitse hydrografische dienst)
CNB	Centraal Nautisch Beheer Noordzeekanaalgebied
ECDIS	Electronic Chart Display and Information System: officieel elektronisch kaartsysteem
ED50	European Datum 1950: horizontale datum waarin posities worden uitgedrukt
ENC	Electronic Navigational Chart: officiële elektronische vectorkaart
GNA	Gemeenschappelijke Nautische Autoriteit (Westerschelde)
GST	Geodatastyrelsen (Deense hydrografische dienst)
HBA	Havenbedrijf Amsterdam
HBR	Havenbedrijf Rotterdam
HOV	Hydrografisch Opname Vaartuig van de Dienst der Hydrografie
HP	Hydrografische Publicatie: boekwerk van de Dienst der Hydrografie
HYD	Dienst der Hydrografie (Nederlandse hydrografische dienst)
IALA	International Association of Lighthouse Authorities
IHO	International Hydrographic Organization
INT	INTernationale kaart
KW	Kustwacht Nederland
MAS	Maritieme Autoriteit Suriname
NAP	Normaal Amsterdams Peil
NGA	National Geospatial-Intelligence Authority (amerikaanse hydrografische dienst)
NP	Nautical Publication: boekwerk van de UKHO
NtM	Notices to Mariners
PNR	Projectnummer van de Nederlandse Dienst der Hydrografie
pos	Positie
RWS Berna WSW	Rijkswaterstaat Noord-Nederland Waddenzee
RWS CMIJ	Rijkswaterstaat Centrale Meldpost IJsselmeer
RWS DZD	Rijkswaterstaat District Noord Zee en Delta (Zeeuwse wateren m.u.v. Westerschelde)
RWS MD	Rijkswaterstaat Markeringsdienst Zee en Delta
RWS Waterkamer	Rijkswaterstaat Waterdienst Waterkamer
SFS	Sofartsstyrelsen (Deense Maritieme Autoriteit)
SHOM	Service Hydrographique et Oceanographique de la Marine (Franse hydrografische dienst)
SodM	Staatstoezicht op de Mijnen
UKHO	United Kingdom Hydrographic Office (Britse hydrografische dienst)
VDH	Verkeersdienst Den Helder
VH	Vlaamse Hydrografie
VHF	Very High Frequency
WGS84	World Geodetic System 1984: Coördinatenreferentiesysteem waarin GPS posities worden uitgedrukt.
WSA Emden	Wasser- und Schifffahrtsamt

List of Abbreviations used in weekly editions of NtM

(P)	Preliminary NtM
(T)	Temporary NtM
BSH	Bundesamt für Seeschifffahrt und Hydrographie (German HO)
CNB	Central Nautic Management North Sea Canal
ECDIS	Electronic Chart Display and Information System (official)
ED50	European Datum 1950: horizontal datum for defining a position
ENC	Electronic Navigational Chart
GNA	Common Nautic Management (Westerschelde)
GST	Geodatastyrelsen (Danish HO)
HBA	Port of Amsterdam
HBR	Port of Rotterdam
HOV	Hydrographic Survey Vessel
HO	Hydrographic Office (national service)
HP	Hydrographic Publication of the dutch HO
HYD	Dutch Hydrographic Office
IALA	International Association of Lighthouse Authorities
IHO	International Hydrographic Organization
INT	INTernational chart
KW	Netherlands Coast Guard
MAS	Maritime Authority Suriname
NAP	Normaal Amsterdams Peil, a vertical Dutch chart datum
NGA	National Geospatial-Intelligence Authority (HO of the United States)
NP	Nautical Publication of the UKHO
NtM	Notices to Mariners
PNR	Project number of the Dutch Hydrographic Office
pos	position
RWS	Ministry of Infrastructure and the Environment
RWS Berna WSW	Notices to shipping Waddenzee
RWS CMIJ	Notices to shipping IJsselmeer
RWS DZD	Notices to shipping Zeeuwse wateren (not including Westerschelde)
RWS MD	Service for maintenance of navigational aids
RWS Waterkamer	Waterway information centre
SFS	Sofartsstyrelsen (Danish Maritime Authority)
SHOM	Service Hydrographique et Oceanographique de la Marine (French HO)
SodM	State authority on Mining
UKHO	United Kingdom Hydrographic Office
VDH	Trafficcentre Den Helder
VH	Flemish Hydrographic Office
VHF	Very High Frequency
WGS84	World Geodetic System 1984: standard coordinate system for the Earth.

Inhoudsopgave

Kruisverwijzing / <i>Cross reference</i>	5
Algemene berichten / <i>General notices</i>	5
Opgeheven (P) en (T) berichten / <i>Cancelled (P) and (T) notices</i>	5
Berichten Zeekaarten / <i>Notices Nautical charts</i>	6
Berichten 1800 serie kaarten / <i>Notices 1800 series charts</i>	8
Berichten Hydrografische publicaties / <i>Notices Hydrographic publications</i>	10
Meetinstrumenten / <i>Measuring instruments list</i>	10
Actuele (P) en (T) berichten / <i>Current (P) and (T) notices</i>	15
Cumulatieve lijst van BaZ's / <i>Cumulative list of NL NM</i>	18

Kruisverwijzing / *Cross reference*

In de hoofdstukken Zeekaarten, 1800 Serie kaarten en Hydrografische publicaties van dit document zijn de Berichten aan Zeevarenden gerangschikt op BaZ-nummer. Onderstaand overzicht toont deze berichten per kaartnummer en het nummer van de hydrografische publicatie.

In the Nautical charts, 1800 Series charts and Hydrographic publications sections of this document the Notices to Mariners are sorted by NL NM-number. The overview below displays these notices sorted by chart and hydrographic publication number.

Zeekaarten / *Nautical Charts*

Kaart / *Chart* **BaZ / *NL NM***

1037 *91/24

1546 *90(T)/24

209 *92/24

1800 serie kaarten / *1800 series charts*

Kaart / *Chart* **BaZ / *NL NM***

1801 *90(T)/24

1807 *92/24

1811 *90(T)/24

Hydrografische publicaties/ *Hydrographic publications*

Publication **BaZ / *NL NM***

HP 7 *89/24

Algemene berichten / *General notices*

NIL

Opgeheven (P) en (T) berichten / *Cancelled (P) and (T) notices*

Kaart / <i>Chart</i>	Int.	BaZ / <i>NL NM</i>	Opgeheven / <i>Cancelled</i>
1801		*158(T)/23	28 mrt 2024, NOORDZEE. TEXEL.
1811		*158(T)/23	28 mrt 2024, NOORDZEE. TEXEL.

Berichten Zeekaarten / Notices Nautical charts

***90(T)/24** NOORDZEE. TEXEL.

Kaart / Chart	Int. / Int.		Itemnr. / Itemno.
1546	1470		1

1 Aanbrengen Insert		VQ(9)10s ZINK-T	op / at	53-02,35 N 004-40,74 E
-------------------------------	---	--------------------	---------	------------------------

Bron / Source: RWS MD 203/2024; PNR 0704-2024-1.

***91/24** NOORDZEE. DUITSLAND. HELGOLAND.

Refereert aan BaZ/refers to NL NM: *87/24

Kaart / Chart	Int. / Int.	Vorig BaZ / Prev. NL NM	Uitgave / Edition	Itemnr. / Itemno.
1037	1045	87/24	May 2018	1

1 Verander Change	(26,0)		op / at	54-11,49 N 007-49,26 E
-----------------------------	--------	--	---------	------------------------

in / into



(23,5)



Bron / Source: WSA Elbe-Nordsee 54/2024; PNR 0701-2024-3.

***92/24** RIJNMOND. HOLLANDSCH DIEP EN ZUID
HOLLANDSCH DIEP.

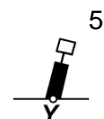
Kaart / Chart	Int. / Int.	Vorig BaZ / Prev. NL NM	Uitgave / Edition	Itemnr. / Itemno.
209.B	1467	255/23	aug 2023	1, 2, 4, 5, 6, 9, 10, 11, 12, 13, 14

1 Schrappen
Delete



van / from	51-41,39 N 004-32,69 E
	51-41,48 N 004-32,64 E
	51-41,51 N 004-32,63 E

2 Schrappen
Delete



van / from	51-41,48 N 004-32,64 E
------------	------------------------

4 Verplaatsen
Move



van / from	51-41,47 N 004-32,48 E
------------	------------------------

naar / to	51-41,55 N 004-32,52 E
-----------	------------------------

5 Verplaatsen
Move



van / from 51-41,64 N 004-32,52 E

naar / to 51-41,70 N 004-32,56 E

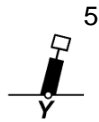
6 Verplaatsen
Move

Text:
MAGENTA Passage prohibited

van / from 51-41,44 N 004-32,97 E

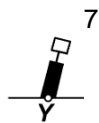
naar / to 51-41,44 N 004-33,01 E

9 Aanbrengen
Insert



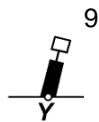
op / at 51-41,41 N 004-32,83 E

10 Aanbrengen
Insert



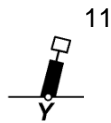
op / at 51-41,44 N 004-32,97 E

11 Aanbrengen
Insert



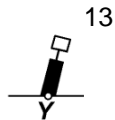
op / at 51-41,47 N 004-33,10 E

12 Aanbrengen
Insert



op / at 51-41,53 N 004-33,22 E

13 Aanbrengen
Insert



op / at 51-41,58 N 004-33,33 E

14 Aanbrengen
Insert



op / at 51-41,39 N 004-32,69 E
51-41,41 N 004-32,83 E
51-41,44 N 004-32,97 E
51-41,47 N 004-33,10 E
51-41,53 N 004-33,22 E
51-41,58 N 004-33,33 E
51-41,60 N 004-33,35 E

Bron / Source: RWS MD 208/2024; PNR 0709-2024-1.

Berichten 1800 serie kaarten / Notices 1800 series charts

***90(T)/24** NOORDZEE. TEXEL.

Kaart / Chart	Int. / Int.	Itemnr. / Itemno.
1801.10	n.a.	1
1811.2	n.a.	1

1 Aanbrengen
Insert



op / at 53-02,35 N 004-40,74 E

Bron / Source: RWS MD 203/2024; PNR 0704-2024-1.

***92/24** RIJNMOND. HOLLANDSCH DIEP EN ZUID
HOLLANDSCH DIEP.

Kaart / Chart	Int. / Int.	Vorig BaZ / Prev. NL NM	Uitgave / Edition	Itemnr. / Itemno.
1807.8	n.a.	261/23	feb 2023	1, 2, 3, 7, 8, 9, 10, 11, 12, 13, 14, 15, 16
1807.9	n.a.	261/23	feb 2023	1, 2, 8, 9, 10, 11, 12, 13, 14

1 Schrappen
Delete




van / from 51-41,39 N 004-32,69 E
51-41,48 N 004-32,64 E
51-41,51 N 004-32,63 E

2 Schrappen
Delete



van / from 51-41,48 N 004-32,64 E

3 Schrappen
Delete



van / from 51-41,27 N 004-32,50 E

7 Verplaatsen
Move



van / from 51-41,26 N 004-32,24 E





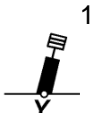



8 Verplaatsen
Move

Text: **MAGENTA** Verboden doorvaart

naar / to 51-41,34 N 004-32,34 E

van / from 51-41,44 N 004-32,84 E

naar / to 51-41,37 N 004-32,90 E

9 Aanbrengen <i>Insert</i>		op / at	51-41,41 N 004-32,83 E
10 Aanbrengen <i>Insert</i>		op / at	51-41,44 N 004-32,97 E
11 Aanbrengen <i>Insert</i>		op / at	51-41,47 N 004-33,10 E
12 Aanbrengen <i>Insert</i>		op / at	51-41,53 N 004-33,22 E
13 Aanbrengen <i>Insert</i>		op / at	51-41,58 N 004-33,33 E
14 Aanbrengen <i>Insert</i>		op / at	51-41,39 N 004-32,69 E 51-41,41 N 004-32,83 E 51-41,44 N 004-32,97 E 51-41,47 N 004-33,10 E 51-41,53 N 004-33,22 E 51-41,58 N 004-33,33 E 51-41,60 N 004-33,35 E
15 Aanbrengen <i>Insert</i>		op / at	51-41,55 N 004-32,52 E
16 Aanbrengen <i>Insert</i>		op / at	51-41,70 N 004-32,56 E

Bron / Source: RWS MD 208/2024; PNR 0709-2024-1.

Berichten Hydrografische publicaties / Notices Hydrographic publications

***89/24** VERSCHENEN NIEUWE VERSIE HP7.

Publicatie / Publication	Vorig BaZ / prev. NL NM	Itemnr. / Itemno.
HP 7 Catalogus / Catalogue	308/23	1

1 Digitaal boekwerk:
Deze week verschijnt de nieuwe editie van HP 7.

HP7 Catalogus van Nederlandse zeekaarten en andere hydrografische publicaties.
Publicatiedatum: maart 2024.
Hiermee vervalt de vorige uitgave van HP 7.

De nieuwe versie is te downloaden van:
<https://www.defensie.nl/onderwerpen/hydrografie/downloads/publicaties/2020/12/02/catalogus-hp7>

*Digital Nautical Publication:
This week a new edition of HP 7 will be published.*

*HP7 Catalogue of Netherlands nautical charts and other nautical publications.
Publication date: March 2024.
With the publication of this book the previous edition is withdrawn.*

Download the new version from:
<https://english.defensie.nl/topics/hydrography/documents/publications/2020/12/02/catalogue-hp7>

Bron / Source: HYD; PNR 0696-2024-1.

Meetinstrumenten / Measuring instruments list

Overzicht van tijdelijke meetinstrumenten in het Nederlands zeegebied, binnenwateren en aangrenzend buitenlands gebied. Scheepvaart wordt verzocht niet te vissen noch te ankeren in de nabijheid van deze posities en op ruime afstand te passeren. Alleen de meest grootschalige kaart wordt genoemd.

Meetinstrumenten zonder markering worden als "unmarked" in de kolom "Licht/Light" aangeduid.

Summary of temporary measuring instruments in the Netherlands sea area, inland waters and adjacent foreign waters. Shipping is requested not to fish nor anchor near these positions and to give a wide berth. Please note that only the largest scale chart is quoted. Measuring instruments without markings are indicated as "unmarked" in the "Licht/Light" column.

N Nieuw / New
V Verwijderd / Deleted
G Gewijzigd / Changed

Naam Name	Vaarwater Waters	Licht Light	Positie Position		Kaart Chart	1800 Serie 1800 Series
HD25	Stroombank	Fl.Y.5s	51-12,58 N	002-50,35 E		1801.2
HD26	Stroombank	Fl.Y.5s	51-14,22 N	002-48,62 E		1801.2
IMDC 01	Beneden Zeeschelde	Q.Y	51-14,23 N	004-22,42 E		1803.6
MF 1	Beneden Zeeschelde	Q.Y	51-14,25 N	004-22,33 E		1803.6
HD 15	Blankenberge	Fl.Y.5s	51-19,02 N	003-06,18 E		1801.3A
	Beneden Zeeschelde	Fl.Y.3s	51-20,58 N	004-16,27 E		1803.5
RWS-1	Westerschelde		51-24,46 N	003-34,65 E	116,120	1803.2, 1803.10,

Naam Name	Vaarwater Waters	Licht Light	Positie Position		Kaart Chart	1800 Serie 1800 Series
RWS-3	Westerschelde		51-24,55 N	003-35,67 E	116	1801.4
RWS-9	Westerschelde		51-24,61 N	003-38,18 E	116, 120	1803.2, 1801.4
RWS-5	Westerschelde		51-24,66 N	003-36,71 E	116, 120	1803.2, 1801.4
RWS-7	Westerschelde		51-24,67 N	003-37,10 E	116, 120	1803.2, 1801.4
MP1	Vlakte van de Raan	FI(5)Y.20s	51-25,61 N	003-19,23 E	1630	1801.3
MP2	Vlakte van de Raan	FI(5)Y.20s	51-25,82 N	003-20,05 E	1630	1801.3
MP3	Vlakte van de Raan	FI(5)Y.20s	51-25,99 N	003-21,21 E	1630	1801.3
MP4	Vlakte van de Raan	FI(5)Y.20s	51-26,03 N	003-22,14 E	116	1801.3
MP5	Vlakte van de Raan	FI(5)Y.20s	51-26,08 N	003-22,94 E	116	1801.4, 1803.2
SWLB068	Fairybank	FI(5)Y.20s	51-28,14 N	002-25,77 E	1630	
	Platte Bank		51-30,38 N	004-06,35 E		1805.7
SWMini073	Noordhinder	FI(5)Y.20s	51-31,13 N	002-29,28 E	1630	
BOSKALIS 2	Oosterschelde	FI(5)Y.20s	51-31,17 N	004-01,18 E	110	1805.5, 1805.10
WW_MP 1	Oosterschelde		51-31,94 N	003-57,04 E		1805.5
WW_MP 2	Oosterschelde		51-32,02 N	003-57,05 E		1805.5
	Slikken van den Dortsman		51-32,04 N	004-02,86 E		1805.5, 1805.7
MP 2	Veersemeer		51-33,86 N	003-38,56 E		1805.2
MP 1	Veersemeer		51-34,86 N	003-38,45 E		1805.2
SWLB069	Noordhinder	FI(5)Y.20s	51-35,41 N	002-32,12 E	1630	
Roompot ZS 1	Roompot	FI.Y.5s	51-37,37 N	003-46,15 E		1805.10
Roompot ZS 2	Roompot	FI.Y.5s	51-38,31 N	003-47,94 E		1805.10
BOSKALIS 1	Hammen	FI(5)Y.20s	51-38,39 N	003-53,22 E	110	1805.5, 1805.10
Roompot ZS Ref	Roompot	FI.Y.5s	51-38,50 N	003-45,90 E		1805.10
	Geul van Roggenplaat	FI.Y.5s	51-38,80 N	003-47,92 E		1805.10
Waverider	Borssele Pass	FI(5)Y.20s	51-42,30 N	003-04,90 E	110	
	Lodewijkbank	FI(5)Y.20s	51-42,41 N	003-02,08 E	110	
MEET 3	Haringvliet	FI(4)Y.15s	51-49,60 N	004-03,00 E		1807.6
MEET 2	Haringvliet	FI(3)Y.10s	51-49,90 N	004-02,50 E		1801.6
	Goeree		51-55,70 N	003-39,80 E	122	1801.6
SW-B	IJsselmeer Flevokust Haven	LFI.Y.5s	52-33,48 N	005-30,15 E		1820.4
SW-A	IJsselmeer Flevokust Haven	LFI.Y.5s	52-33,55 N	005-30,03 E		1820.4
Meet-W1	IJsselmeer Flevokust Haven	Q(9)15s	52-33,62 N	005-29,92 E		1820.4
Meet-A	Markerwadden		52-34,03 N	005-23,10 E		1820.3
Meet-B	Markerwadden		52-34,34 N	005-22,57 E		1820.3
Meet-C	Markerwadden		52-34,64 N	005-22,26 E		1820.3
FL-71	Markerwadden	FI(5)Y.20s	52-34,78 N	005-24,73 E		1820.3
NW-temp	IJsselmeer Flevokust Haven	LFI.Y.5s	52-34,91 N	005-31,46 E		1820.4
Meet-W2	IJsselmeer Flevokust Haven	VQ(9)10s	52-34,93 N	005-31,43 E		1820.4
NE-B	IJsselmeer Flevokust Haven	LFI.Y.5s	52-35,81 N	005-34,38 E		1820.4
NE-A	IJsselmeer Flevokust Haven	LFI.Y.5s	52-35,91 N	005-34,34 E		1820.4
	IJsselmeer Flevokust Haven		52-36,41 N	005-33,01 E		1820.4
	IJsselmeer Flevokust Haven	FI(5)Y.20s	52-44,86 N	005-33,55 E		1820.4
	Rotterdamse Hoek IJsselmeer	FI(5)Y.20s	52-44,88 N	005-33,56 E		1820.4

Naam Name	Vaarwater Waters	Licht Light	Positie Position	Kaart Chart	1800 Serie 1800 Series
ODAS IJV A1	Rotterdamse Hoek near TSS Off Botney Ground	FI(5)Y.20s	52-52,16 N 003-42,67 E	1631	
IJV_A1_AD CP	near TSS Off Botney Ground	unmarked	52-52,95 N 003-42,84 E	1631	
ODAS IJV B2	near TSS Off Botney Ground	FI(5)Y.20s	52-53,11 N 003-41,01 E	1631	
	Vaarwater naar Den Oever	FI(5)Y.20s	52-57,21 N 005-01,09 E		1811.3
	Vaarwater langs de afsluitdijk	FI(5)Y.20s	53-00,63 N 005-09,82 E		1811.3
LEV-BZD- IJS	Breezanddijk	FI(5)Y.20s	53-00,90 N 005-14,72 E		1820.4
	Ems	FI.Y.4s	53-09,83 N 007-22,25 E		1812.8A
	Ems	FI.Y.4s	53-11,55 N 007-24,44 E		1812.8B
	Waardgronden Vlieland	FI(5)Y.20s	53-11,57 N 004-56,47 E		1811.7
Wpm 05	Ballastplaat		53-11,67 N 005-21,93 E		1811.4, 1811.5A, 1811.6
Wpm 04	Ballastplaat		53-12,28 N 005-21,95 E		1811.4, 1811.6
Wpm 06	Ballastplaat		53-12,30 N 005-23,80 E		1811.4, 1811.6
Wpm 02	Ballastplaat		53-12,83 N 005-21,22 E		1811.4
Wpm 01	Ballastplaat		53-13,84 N 005-24,20 E		1811.4, 1811.6
	Ems	FI.Y.4s	53-14,20 N 007-23,81 E		1812.8
	Richel	FI(5)Y.20s	53-16,62 N 005-07,31 E		1811.4, 1811.5
GGAT	Dollard	FI(5)Y.20s	53-18,68 N 007-08,68 E		1812.8
	Unterems		53-19,21 N 007-18,54 E		1812.8
	Unterems		53-19,21 N 007-18,26 E		1812.8
	Unterems		53-19,22 N 007-18,70 E		1812.8
NW_A1_AD CP	near TSS off Botney Ground	unmarked	53-22,60 N 003-08,08 E	1632	
ODAS NWA2	near TSS off Botney Ground	FI(5).Y.20s	53-23,27 N 003-07,87 E	1632	
ODAS NWB2	near TSS off Botney Ground	FI(5)Y.20s	53-23,28 N 003-06,98 E	1632	
	Veerbootroute Ameland		53-23,93 N 005-53,02 E		1812.2
	Veerbootroute Ameland		53-24,03 N 005-48,58 E		1812.2
A1	Pinkewad		53-24,72 N 005-54,60 E		1812.2
A2	Pinkewad		53-24,79 N 005-52,76 E		1812.2
Meet-VHG A3	Vierhuizergat Pinkewad		53-24,87 N 006-15,73 E		1812.3
	Pinkewad		53-25,48 N 005-53,63 E		1812.2
	Osterems. Doekegat	FI.Y.4s	53-25,95 N 006-55,59 E	1555	1812.7
A5	Pinkewad		53-26,13 N 005-53,85 E		1812.2
A4	Pinkewad		53-26,16 N 005-52,27 E		1812.2
	Osterems. Doekegat	FI.Y.4s	53-29,57 N 006-50,57 E		1812.6
OWEN	Oude Westereems Noord		53-31,03 N 006-41,12 E		1812.6
MEET-W RZGN1	Randzelgat Randzelgat	FI(5)Y.20s	53-33,74 N 006-38,68 E		1812.6
	Oostkust Engeland	FI(5)Y.20s	53-34,22 N 006-37,95 E		1812.6, 1812.9,
			53-35,23 N 001-16,95 E	1035	
OEMS-N	Osterems	FI.Y.5s	53-37,02 N 006-48,43 E		1812.6
WEO 1	Westereems	Iso.Y.2s	53-37,22 N 006-31,33 E		1812.9, 1812.10
WEW1	Westereems	FI(5)Y.20s	53-37,26 N 006-22,12 E		1812.9
	Galahead Field Barque Field	FI(5)Y.20s	53-37,47 N 001-24,90 E	1035	
ODAS DDW2_B2	Luechtergrund Noordzee	FI(5)Y.20s	53-58,08 N 008-36,00 E	1037	
DDW2_AD CP	Noordzee	unmarked	54-16,11 N 005-39,40 E	1037	
			54-16,53 N 005-38,73 E	1037	
DDW2_A1	Noordzee	FI(5)Y.20s	54-16,67 N 005-38,51 E	1037	
ODAS (4x)	Noordzee. Duitse	FI(5)Y.20s	54-21,96 N 006-10,65 E	1037	

Naam Name	Vaarwater Waters	Licht Light	Positie Position	Kaart Chart	1800 Serie 1800 Series
Mess-G	Bocht Noordzee. Duitse	Fl(5)Y.20s	54-23,17 N 005-40,42 E	1037	
Mess-G	Bocht Noordzee. Duitse	Fl(5)Y.20s	54-23,17 N 005-40,69 E	1037	
S11	Bocht Noordzee. Duitse	Fl(5)Y.20s	54-23,28 N 007-37,48 E	1037	
Mess-G	Bocht Noordzee. Duitse	Fl(5)Y.20s	54-23,33 N 005-40,42 E	1037	
Mess-G	Bocht Noordzee. Duitse	Fl(5)Y.20s	54-23,33 N 005-40,69 E	1037	
Mess-G	Bocht Noordzee. Duitse	Fl(5)Y.20s	54-24,17 N 005-31,27 E	1037	
S10	Bocht Noordzee. Duitse	Fl(5)Y.20s	54-28,82 N 007-45,25 E	1037	
	Bocht Noordzee. Duitse	Fl(5)Y.20s	54-29,30 N 007-36,60 E	1037	
	Bocht Noordzee. Duitse	Fl(5)Y.20s	54-29,62 N 007-30,59 E	1037	
	Bocht Noordzee. Duitse	Fl(5)Y.20s	54-30,29 N 006-17,61 E	1037	
4x Cardinale betonning	Bocht Noordzee. Duitse	Cardinale verlichting rondom positie	54-30,75 N 005-49,40 E	1037	
Mess-G	Bocht Noordzee. Duitse	Fl(5)Y.20s	54-32,42 N 005-50,99 E	1037	
Mess-G	Bocht Noordzee. Duitse	Fl(5)Y.20s	54-32,42 N 005-51,27 E	1037	
Mess-G	Bocht Noordzee. Duitse	Fl(5)Y.20s	54-32,60 N 005-50,99 E	1037	
Mess-G	Bocht Noordzee. Duitse	Fl(5)Y.20s	54-32,60 N 005-51,27 E	1037	
S04	Bocht Noordzee. Duitse	Fl(5)Y.20s	54-34,34 N 006-06,76 E	1037	
S12	Bocht Noordzee. Duitse	Fl(5)Y.20s	54-35,38 N 007-43,28 E	1037	
Mess-G (4x)	Bocht Noordzee. Duitse	Fl(5)Y.20s	54-35,73 N 006-09,42 E	1037	
S13	Bocht Noordzee. Duitse	Fl(5)Y.20s	54-40,85 N 007-55,52 E	1037	
Mess-G (4x)	Bocht Noordzee. Duitse	Fl(5)Y.20s	54-42,80 N 005-54,86 E	1037	
ODAS	Bocht Noordzee. Duitse	Fl(5)Y.20s	54-51,30 N 007-19,00 E	1037	
ODAS (x4)	Bocht Noordzee. Duitse	Fl(5)Y.20s	55-00,11 N 006-43,50 E	1037	
	Elbow Spit	Fl(2)Y.5s	55-01,41 N 003-41,11 E	1037	
ODAS	Weisse Bank	Fl(5)Y.20s	55-01,72 N 006-19,13 E	1037	
ODAS	Weisse Bank	Fl(5)Y.20s	55-05,23 N 006-21,01 E	1037	
ODAS	Bocht Noordzee. Duitse	Fl(5)Y.20s	55-05,52 N 006-23,52 E	1037	
Mess-G	Bocht Noordzee. Duitse	Fl(5)Y.20s	55-11,94 N 007-09,30 E	1037	
	Regnar Oil Field	Fl(5)Y.20s	55-18,34 N 005-22,74 E	1037	
	Regnar Oil Field	Fl(5)Y.20s	55-26,34 N 005-30,37 E	1037	
Mess-G	Bocht Noordzee. Duitse	Fl(5)Y.20s	55-28,46 N 004-10,24 E	1037	
	Bocht Noordzee.	Fl(5)Y.20s	55-36,32 N 007-53,11 E	1037	
	Denemarken				
Mess-G	Bocht Noordzee. Duitse	Fl(5)Y.20s	55-37,56 N 004-05,91 E	1037	
Mess-G	Bocht Noordzee. Duitse	Fl(5)Y.20s	55-39,01 N 003-51,78 E	1037	
	Bocht Noordzee.	Fl(5)Y.20s	55-41,05 N 006-42,11 E	1037	

Naam Name	Vaarwater Waters	Licht Light	Positie Position	Kaart Chart	1800 Serie 1800 Series
Denemarken Noordzee.		Fl(5)Y.20s	55-41,40 N 007-02,34 E	1037	
Denemarken Noordzee.		Fl(5)Y.20s	55-41,69 N 007-22,58 E	1037	
Denemarken Noordzee.		Fl(5)Y.20s	55-42,12 N 008-03,07 E	1037	
Denemarken Noordzee.		Fl(5)Y.20s	55-43,04 N 007-51,11 E	1037	
Denemarken Noordzee.		Fl(5)Y.20s	55-44,09 N 007-47,45 E	1037	
Denemarken Noordzee.		Fl(5)Y.20s	55-44,92 N 007-54,06 E	1037	
Denemarken Noordzee.		Fl(5)Y.20s	55-46,56 N 006-31,74 E	1037	
Denemarken Noordzee.		Fl(5)Y.20s	55-46,94 N 006-51,91 E	1037	
Denemarken Noordzee.		Fl(5)Y.20s	55-47,27 N 007-12,20 E	1037	
Denemarken Noordzee.		Fl(5)Y.20s	55-47,54 N 007-32,48 E	1037	
Denemarken Noordzee.		Fl(5)Y.20s	55-47,75 N 007-52,78 E	1037	
Denemarken					

Actuele (P) en (T) berichten / *Current (P) and (T) notices*

Kaart / Chart	Int.	BaZ / NL NM	Beschrijving / Description
1014	1043	*332(T)/22	NOORDZEE. TSS TERSCHELLING GERMAN BIGHT. Waarschuwing/Warning
		354(P)/22	ENGELAND. LOWESTOFT. Aanbrengen kabel / Insert cable
		29(P)/23	NOORDZEE. ENGELAND. DOGGER BANK. Aanbrengen windpark/Insert windfarm
		249(P)/23	ENGELAND. HIGHLY PROTECTED MARINE AREA. Aanbrengen Natuurgebied / Insert nature reserve
		*332(P)/23 367(T)/23	NOORDZEE. Aanbrengen/Insert cable ENGELAND. OOSTKUST. Licht gewijzigd / Light changed
1035	1046	*144(P)/19	NOORDZEE. ENGELAND. THAMES FIELD. Ontmantelingswerkzaamheden/Decommissioning
		*332(T)/22	NOORDZEE. TSS TERSCHELLING GERMAN BIGHT. Waarschuwing/Warning
		*304(T)/23	NOORDZEE. EGMOND AAN ZEE. Licht gedoofd / Light extinguished
		*332(P)/23 26(T)/24	NOORDZEE. Aanbrengen/Insert cable NOORDZEE. ENGELAND. Aanbrengen obstructie / Insert obstruction
1037	1045	182(T)/21	DUITSE BOCHT. WINDFARM NORDSEE OST. Aanbrengen/Insert mine
		*332(T)/22	NOORDZEE. TSS TERSCHELLING GERMAN BIGHT. Waarschuwing/Warning
		*97(T)/23	NOORDZEE. TSS GERMAN BIGHT WESTERN APPROACH. Schrappen betonning / Delete buoyage
		*298(P)/23 *332(P)/23 *23(T)/24	NOORDZEE. Aanbrengen wrak / Insert wreck NOORDZEE. Aanbrengen/Insert cable NOORDZEE. DUITSLAND. DUITSE BOCHT. Schrappen/delete isolated danger mark
		*312(T)/23	KANAAL GENT-TERNEUZEN. TERNEUZEN. Aanbrengen/insert text
114	1476	*71(T)/24	WESTERSCHELDE. WESTBUITENHAVEN TERNEUZEN. Betonning gewijzigd / Buoyage changed
120	1479	*325(T)/23	WESTERSCHELDE. aanbrengen/insert caution
122	1472	*259(T)/23	NOORDZEE. TEN OOSTEN VAN TSS MAAS NORTH. Aanbrengen kardinaal / Insert cardinal
124	1471	*274(T)/23	AMSTERDAM. WESTHAVEN. Aanbrengen/Insert restricted area
		*69(T)/24	IJMUIDEN. NOORDZEEKANAAL. VELSERKOM. Aanbrengen verboden gebied / Insert restricted area
		*81(T)/24	AMSTERDAM. MINERVAHAVEN. Aanbrengen / Insert entry prohibited area
125	1422	*211(P)/22	NOORDZEE. Waarschuwing/Warning
		*199(T)/23	NOORDZEE. WINDPARK HOLLANDSCHE KUST ZUID. Aanbrengen boei / Insert buoy
		*304(T)/23	NOORDZEE. EGMOND AAN ZEE. Licht gedoofd / Light extinguished
130	1423	*330(T)/23	NOORDZEE. TEN NOORDEN VAN IJGEUL APPROACH AREA. Aanbrengen/Insert platform
		*199(T)/23	NOORDZEE. WINDPARK HOLLANDSCHE KUST ZUID. Aanbrengen boei / Insert buoy
		*259(T)/23	NOORDZEE. TEN OOSTEN VAN TSS MAAS

Kaart / Chart	Int.	BaZ / NL NM	Beschrijving / Description
1546	1470	*90(T)/24	NORTH. Aanbrengen kardinaal / Insert cardinal NOORDZEE. TEXEL. Aanbrengen kardinaal / Insert cardinal
1630	1416	*332(P)/23	NOORDZEE. Aanbrengen/Insert cable
1631	1418	*37(P)/20	NOORDZEE. WADDENZEE. VLIHORS. Oefengebied / Exercise area
		*211(P)/22	NOORDZEE. Waarschuwing/Warning
		*332(T)/22	NOORDZEE. TSS TERSCHELLING GERMAN BIGHT. Waarschuwing/Warning
		354(P)/22	ENGELAND. LOWESTOFT. Aanbrengen kabel / Insert cable
		*304(T)/23	NOORDZEE. EGMOND AAN ZEE. Licht gedoofd / Light extinguished
1632	1420	*332(P)/23	NOORDZEE. Aanbrengen/Insert cable
		*37(P)/20	NOORDZEE. WADDENZEE. VLIHORS. Oefengebied / Exercise area
		*195(T)/22	NOORDZEE. NIEUW ZEELAND GRONDEN. Aanbrengen V-AIS / insert V-AIS
		*196(T)/22	NOORDZEE. TSS WEST FRIESLAND. WESTERN MUD HOLE. Aanbrengen V-AIS / insert V-AIS
		*332(T)/22	NOORDZEE. TSS TERSCHELLING GERMAN BIGHT. Waarschuwing/Warning
1633	1417	*332(P)/23	NOORDZEE. Aanbrengen/Insert cable
		*37(P)/20	NOORDZEE. WADDENZEE. VLIHORS. Oefengebied / Exercise area
		*214(P)/21	NOORDZEE. TSS TERSCHELLING - GERMAN BIGHT. Aanbrengen/Insert obstructions
		*332(T)/22	NOORDZEE. TSS TERSCHELLING GERMAN BIGHT. Waarschuwing/Warning
		*97(T)/23	NOORDZEE. TSS GERMAN BIGHT WESTERN APPROACH. Schrappen betonning / Delete buoyage
		*332(P)/23	NOORDZEE. Aanbrengen/Insert cable
2020		140(T)/18	WEST INDIES. SOMBRERO PASSAGE. Schrappen licht / Delete light
207	1465	*201(T)/23	ROTTERDAM. MAASVLAKTE 2. PRINSES ALEXIAHAVEN. Aanbrengen verboden gebied /Insert restricted area
		*16(T)/24	MAASVLAKTE 2. PRINSES AMALIAHAVEN. Aanbrengen verboden gebied / Insert restricted are
208	1466	*335(T)/23	ROTTERDAM. NIEUWE MAAS. ZUIDDIEPJE. Waarschuwing/Caution
2110		*232(T)/20	CARIBISCHE ZEE. TEN NOORDEN VAN SABA. Aanbrengen dieptecijfer / insert depth
		311(T)/21	CARIBBEAN SEA. WINDWARD ISLANDS. ST MARTIN. Betonning gewijzigd/Buoyage changed
1801		40(T)/15	NOORDZEE. DEN HELDER. Artillery oefeningen; Artillery excises.
		84(T)/23	NOORDZEE. BELGIE. NIEUWPOORT. Aanbrengen kardinaal / Insert cardinal
		111(T)/23	BELGIE. OOSTENDE. STROOMBANK. Aanbrengen kardinaal / Insert cardinal
		*259(T)/23	NOORDZEE. TEN OOSTEN VAN TSS MAAS NORTH. Aanbrengen kardinaal / Insert cardinal
		*304(T)/23	NOORDZEE. EGMOND AAN ZEE. Licht gedoofd / Light extinguished
		*90(T)/24	NOORDZEE. TEXEL. Aanbrengen kardinaal / Insert cardinal
1803		*328(T)/22	BELGIE. WESTERSCHELDE.

Kaart / Chart	Int.	BaZ / NL NM	Beschrijving / Description
		*312(T)/23	EUROPATERMINAL. Aanbrengen boei / insert buoy KANAAL GENT-TERNEUZEN. TERNEUZEN. Aanbrengen/insert text
		*325(T)/23	WESTERSCHELDE. aanbrengen/insert caution
		*71(T)/24	WESTERSCHELDE. WESTBUITENHAVEN TERNEUZEN. Betonning gewijzigd / Buoyage changed
1805		*44(T)/22	OOSTERSCHELDE. OLIEGEUL. Schrappen boei / delete buoy
1807		*385(T)/22	HARINGVLIET. HOLLANDSCH DIEP. HARINGVLIETBRUG. Waarschuwing/Warning
		*57(T)/23	HARINGVLIET. DELTAGEUL. Aanbrengen lichtschip/Insert light ship
1811		40(T)/15	NOORDZEE. DEN HELDER. Artillery oefeningen; Artillery exercises.
		*285(T)/23	WADDENZEE. WAARDGRONDEN. Aanbrengen/Insert obstructions
		*318(T)/23	WADDENZEE. GRIEND. Aanbrengen/insert obstruction
		*319(T)/23	WADDENZEE. TERSCHELLING. Aanbrengen/insert obstructions
		*336(T)/23	HARLINGEN. NIEUWE INDUSTRIEHAVEN. Aanbrengen/Insert lights
		*80(T)/24	WADDENZEE. DEN OEVER. Schrappen boei / Delete buoy
		*90(T)/24	NOORDZEE. TEXEL. Aanbrengen kardinaal / Insert cardinal
1812		*229(T)/21	WADDENZEE. AMELAND. NOORDERSPRUIT. Aanbrengen betonning / insert buoyage
		*178(T)/22	NOORDZEE. EEMS. RANDZELGAT. HORSBORNPLAAT. Waarschuwing/Warning
		*23(T)/23	DUITSLAND. EEMS. Waarschuwing/Warning
		*315(T)/23	WADDENZEE. PINKEWAD. Aanbrengen/insert obstructions
		*316(T)/23	WADDENZEE. SPRUTEL. Aanbrengen/insert obstructions
		*48(T)/24	WADDENZEE. EEMSHAVEN. Aanbrengen/insert restricted area
1820		*64(T)/24	MARKERMEER. PAMPUS. HOORNSCHE HOP. Betonde vaargeul / Buoyed channel
		*65(T)/24	MARKERMEER. UITDAM. Betonde vaargeul / Buoyed channel
		*66(T)/24	RANDMEREN. VOSSEMEER. Waarschuwing verondieping / Warning shoal
		*67(T)/24	MARKERMEER. PAMPUS. Aanbrengen werkgebied / Insert entry prohibited ar
		*68(T)/24	IJMEER. IJBURG. Werk in uitvoering / Works in progress
		*69(T)/24	IJMUIDEN. NOORDZEEKANAAL. VELSERKOM. Aanbrengen verboden gebied / Insert restricted are
		*74(T)/24	MARKERMEER. GOUWZEE. Betonde vaargeul / Buoyed channel
		*81(T)/24	AMSTERDAM. MINERVAHAVEN. Aanbrengen / Insert entry prohibited area

Cumulatieve lijst van BaZ's / Cumulative list of NL NM

Overzicht van berichten die van toepassing zijn op de kaarten sinds de laatste uitgave van de nieuwe kaart of de hernieuwde uitgave. Tijdelijke en voorlopige berichten zijn niet opgenomen in deze lijst.

N.B. Berichten ouder dan 1990 zijn niet in deze lijst opgenomen.

List of notices which affect the charts since the last new chart or new edition is published.

Temporary and Preliminary notices are not included in this list.

N.B. Notices before 1990 are not included in this list.

Kaart / Chart	Editie / Edition	BaZ / NL NM				
1014	jun 2017	*177/17	*185/17	235/17	*83/18	91/18
		127/18	247/18	374/18	*408/18	47/19
		*58/19	68/19	90/19	*93/19	*218/19
		*269/19	*326/19	373/19	382/19	*402/19
		*422/19	*35/20	66/20	*83/20	87/20
		88/20	91/20	94/20	*95/20	104/20
		112/20	118/20	131/20	*149/20	*165/20
		175/20	180/20	208/20	*210/20	256/20
		257/20	264/20	337/20	*349/20	*358/20
		365/20	*373/20	*391/20	04/21	20/21
		97/21	101/21	*104/21	*173/21	*225/21
		232/21	*234/21	*246/21	*256/21	*271/21
		*308/21	368/21	370/21	46/22	66/22
		*67/22	69/22	*78/22	84/22	*129/22
		*147/22	151/22	223/22	225/22	226/22
		*243/22	*262/22	266/22	*272/22	280/22
		*302/22	363/22	370/22	371/22	380/22
		387/22	30/23	35/23	58/23	76/23
		114/23	156/23	168/23	*189/23	226/23
		*262/23	297/23	*311/23	*322/23	*324/23
		*327/23	368/23	377/23	*381/23	383/23
		34/24	40/24	*57/24		
		1035	mrt 2023	*80/23	109/23	114/23
*163/23	*182/23			192/23	226/23	*268/23
*302/23	*303/23			*311/23	*314/23	*322/23
*327/23	*342/23			*363/23	*381/23	383/23
15/24	*21/24			29/24	34/24	*54/24
*85/24						
1037	May 2018	*168/18	*177/18	*178/18	*190/18	209/18
		*244/18	260/18	*271/18	*279/18	285/18
		289/18	290/18	302/18	*342/18	345/18
		367/18	*407/18	50/19	57/19	68/19
		100/19	101/19	*137/19	180/19	215/19
		217/19	221/19	258/19	299/19	*314/19
		321/19	*326/19	345/19	*388/19	*393/19
		*397/19	*422/19	*35/20	*46/20	*67/20
		*74/20	*78/20	*82/20	*95/20	*165/20
		172/20	200/20	*217/20	219/20	260/20
		*279/20	289/20	*306/20	312/20	*339/20
		360/20	361/20	*373/20	374/20	380/20
		381/20	*391/20	392/20	396/20	14/21
		20/21	41/21	45/21	50/21	51/21
		69/21	72/21	*116/21	*159/21	*180/21
		*190/21	*217/21	244/21	*246/21	*256/21
		*271/21	280/21	289/21	*294/21	*296/21

		*298/21	*306/21	*308/21	329/21	389/21
		390/21	431/21	12/22	*67/22	69/22
		*81/22	*129/22	140/22	*158/22	186/22
		*220/22	226/22	240/22	*273/22	*278/22
		15/23	53/23	54/23	*66/23	68/23
		76/23	*77/23	*95/23	156/23	168/23
		*189/23	211/23	239/23	*245/23	264/23
		*273/23	280/23	299/23	*302/23	*311/23
		349/23	350/23	352/23	*363/23	368/23
		377/23	*386/23	*12/24	40/24	41/24
		*57/24	82/24	*85/24	*86/24	*87/24
		*91/24				
110	jun 2021	*216/21	*251/21	*326/21	*327/21	*344/21
		391/21	*396/21	*402/21	*426/21	*448/21
		*50/22	*53/22	*65/22	*200/22	*209/22
		*210/22	*251/22	*268/22	*275/22	*325/22
		*327/22	*372/22	*13/23	*27/23	*147/23
		*173/23	*194/23	*200/23	*288/23	*322/23
		*341/23	*348/23	*353/23	*360/23	*370/23
		*378/23	*02/24	*03/24	*21/24	*47/24
		*59/24	*61/24			
114	sep 2023	*291/23	*300/23	*305/23	*307/23	*313/23
		*351/23	*365/23	*72/24		
116	aug 2022	*217/22	*251/22	*257/22	*276/22	*291/22
		*341/22	*105/23	*147/23	*173/23	*198/23
		*288/23	*323/23	*392/23	*49/24	*62/24
120	sep 2022	*245/22	*257/22	*260/22	*264/22	267/22
		*276/22	*303/22	*314/22	*317/22	*319/22
		*322/22	323/22	*329/22	*355/22	*389/22
		*56/23	*73/23	*94/23	*105/23	*135/23
		*140/23	*159/23	*185/23	*219/23	*248/23
		*254/23	*323/23	*343/23	*392/23	*17/24
		*39/24	*49/24	*51/24	*56/24	*60/24
		*62/24				
122	aug 2023	*275/23	*322/23	*331/23	*348/23	*358/23
		*59/24				
124	mrt 2024	*78/24				
125	jan 2024	*06/24	*58/24			
126	dec 2017	*52/24				
130	jan 2024	*06/24				
1457	mei 2022	*52/24				
1460	mei 2022	*52/24				
1546	feb 2023	*50/23	*69/23	*124/23	*132/23	*178/23
		*202/23	*228/23	*236/23	*321/23	*324/23
		*347/23	*30/24	*53/24		
1555	mei 2022	*52/24				
1630	okt 2021	*350/21	391/21	*396/21	410/21	*448/21
		*449/21	*50/22	*52/22	*53/22	*78/22
		*200/22	*239/22	*242/22	*275/22	*291/22
		*315/22	*325/22	*365/22	*12/23	33/23

		40/23	41/23	*44/23	*72/23	*90/23
		*147/23	157/23	187/23	*194/23	*200/23
		*234/23	271/23	*311/23	*322/23	*342/23
		*348/23	*353/23	*358/23	*360/23	*370/23
		*378/23	*381/23	388/23	389/23	*03/24
		*10/24	19/24	20/24	*21/24	44/24
		*59/24				
1631	aug 2018	*262/18	*274/18	*340/18	*408/18	*419/18
		*58/19	62/19	*77/19	*93/19	*130/19
		181/19	*235/19	*236/19	*292/19	*402/19
		*410/19	*418/19	*68/20	*76/20	*93/20
		*119/20	*149/20	*298/20	*349/20	57/21
		71/21	*83/21	*123/21	*173/21	*201/21
		*225/21	*236/21	*266/21	*293/21	368/21
		*371/21	*403/21	*53/22	*78/22	*83/22
		*125/22	*147/22	*169/22	*189/22	*235/22
		*243/22	*262/22	*272/22	280/22	*293/22
		*294/22	*302/22	*307/22	*309/22	*315/22
		*351/22	*359/22	*364/22	*365/22	*376/22
		*44/23	*87/23	*147/23	*163/23	*166/23
		*177/23	*178/23	*182/23	*200/23	*202/23
		*214/23	*262/23	*268/23	*303/23	*311/23
		*314/23	*324/23	*327/23	*342/23	*363/23
		*08/24	29/24	*42/24	*53/24	*58/24
		75/24	*85/24			
1632	aug 2018	*281/18	*311/18	47/19	*141/19	*326/19
		*364/19	382/19	*93/20	103/20	*119/20
		*165/20	*373/20	71/21	*123/21	*180/21
		*246/21	*256/21	*271/21	*308/21	390/21
		*53/22	*129/22	*169/22	174/22	*175/22
		*238/22	*273/22	*351/22	*352/22	*386/22
		*147/23	*182/23	*221/23	*268/23	*302/23
		*311/23	*363/23	*13/24	29/24	35/24
		*50/24	*54/24	*85/24		
1633	okt 2018	*361/18	*387/18	*407/18	423/18	96/19
		129/19	*141/19	*303/19	*338/19	*364/19
		*422/19	*46/20	*78/20	*93/20	*96/20
		*119/20	*165/20	*171/20	*196/20	322/20
		*373/20	14/21	*30/21	*60/21	*123/21
		*180/21	*183/21	*190/21	*215/21	*217/21
		245/21	390/21	*16/22	*50/22	*53/22
		153/22	*175/22	*238/22	*246/22	247/22
		*273/22	*352/22	*147/23	168/23	*182/23
		*221/23	264/23	*268/23	*311/23	*363/23
		*13/24	*53/24	*85/24		
1970	jun 2023	*196/23				
2020	okt 2016	*378/16	*107/17	168/17	212/17	*167/18
		233/19	*281/19	50/20	89/20	*97/20
		101/20	254/20	364/20	119/21	*158/21
		240/21				
2023	okt 2022	*295/22				
207	okt 2023	*320/23	*338/23	*357/23	*22/24	*31/24
		*59/24				
208	nov 2023	*362/23	*371/23	*372/23	*45/24	

209	aug 2023	*255/23	*92/24			
2110	jun 2012	*247/13	276/13	346/13	363/13	138/14
		*164/14	*276/14	344/14	*91/15	*107/15
		428/15	*131/16	195/16	321/16	46/17
		*107/17	153/17	168/17	212/17	230/17
		330/17	151/18	*167/18	381/18	255/19
		*281/19	325/19	414/19	*138/20	254/20
		317/20	*334/20	362/20	*100/21	*108/21
		119/21	204/21	*205/21	240/21	*316/21
		*325/21	316/22			
2716	okt 2023	*329/23				
780	sep 2020	*288/20	*42/21	*32/22		
781	jul 2021	*248/21	273/21			
782	feb 2022	*29/22	*38/22	*55/22	*91/22	
1801	jul 2022	*199/22	*200/22	*214/22	*235/22	*242/22
		*251/22	*257/22	*262/22	*268/22	*275/22
		*276/22	*291/22	*293/22	*302/22	*307/22
		*308/22	*324/22	*325/22	*331/22	*341/22
		*342/22	*359/22	*368/22	*372/22	*374/22
		*382/22	*13/23	25/23	*27/23	33/23
		*44/23	46/23	61/23	*69/23	*72/23
		*87/23	*90/23	98/23	*105/23	*124/23
		*146/23	151/23	157/23	*159/23	*166/23
		171/23	*173/23	*178/23	187/23	*194/23
		*202/23	207/23	209/23	*214/23	*248/23
		*262/23	*269/23	283/23	*288/23	290/23
		*321/23	*322/23	*323/23	*324/23	*341/23
		*342/23	*348/23	*353/23	*358/23	*360/23
		361/23	*370/23	*378/23	379/23	*381/23
		382/23	383/23	387/23	388/23	*392/23
		*02/24	*03/24	07/24	14/24	18/24
		19/24	20/24	*21/24	*30/24	*39/24
		*42/24	*49/24	*58/24	*59/24	*61/24
		*62/24				
1803	feb 2023	*51/23	*52/23	*56/23	*62/23	*64/23
		*73/23	83/23	*93/23	*94/23	100/23
		*101/23	*105/23	116/23	*127/23	*129/23
		*135/23	*140/23	*159/23	*185/23	*197/23
		*219/23	*248/23	*254/23	*261/23	*300/23
		*305/23	306/23	*307/23	309/23	317/23
		*323/23	*343/23	*346/23	*351/23	*365/23
		*392/23	*17/24	*39/24	*49/24	*51/24
		*56/24	*60/24	*62/24	*72/24	
1805	sep 2021	*340/21	*364/21	*394/21	*26/22	*57/22
		203/22	*281/22	*357/22	*11/23	*18/23
		*45/23	*188/23	*223/23	*238/23	*244/23
		*276/23	*340/23	*369/23	*36/24	*37/24
		*38/24	*43/24			
1807	feb 2023	*51/23	*55/23	*127/23	*261/23	*92/24
1810	jan 2021	*63/24				

1811	apr 2023	*121/23	*124/23	*125/23	*131/23	*132/23
		*137/23	*138/23	*139/23	*141/23	*144/23
		*145/23	*149/23	*161/23	*166/23	*169/23
		*172/23	*178/23	*186/23	*193/23	*202/23
		*204/23	*214/23	*225/23	*231/23	*232/23
		*236/23	*240/23	*241/23	*246/23	*247/23
		*263/23	*267/23	*268/23	*270/23	*321/23
		*347/23	*354/23	*24/24	*27/24	*30/24
		*33/24	*46/24	55/24	*70/24	
1812	apr 2023	*121/23	*128/23	*133/23	*134/23	*137/23
		*142/23	*143/23	*145/23	*152/23	*160/23
		*172/23	175/23	*176/23	*186/23	*208/23
		*216/23	*217/23	*240/23	*242/23	*251/23
		*256/23	*257/23	*272/23	*278/23	*326/23
		*333/23	*334/23	*345/23	*355/23	*385/23
		05/24	*25/24	*28/24	*73/24	*83/24
1820	mrt 2024	*63/24	*77/24	*79/24	*88/24	