



Koninklijke Marine

BaZ | 2024

22 | BAZ 163-171
Berichten aan Zeevarenden
Netherlands Notice to Mariners



149^e jaargang 30-5-2024
Dienst der Hydrografie

Erkende verkoopagenten van Nederlandse Hydrografische publicaties

(Resellers licenced to distribute Netherlands Nautical Publications)

De Berichten aan Zeevarenden (BaZ) verschijnen wekelijks en zijn te verkrijgen:

- als printversie (PDF) via internet <http://www.defensie.nl/onderwerpen/berichten-aan-zeevarenden/inhoud/weekedities>
- via de Database <http://www.defensie.nl/onderwerpen/berichten-aan-zeevarenden/inhoud/database>
- als boekje (tegen betaling) bij een aantal A-agenten

A-agenten: (bijgewerkte kaarten)

Delfzijl	Datema Delfzijl BV Zeesluizen 8 9936 HX Delfzijl	Tel. +31 (0)596 - 635252 Fax +31 (0)596 - 615245
		Website: www.datema.nl E-mail: sales@datema.nl
Rotterdam	L.J. Harri BV Van der Takstraat 218 3071 LM Rotterdam	Tel. +31 (0)10 - 2142705 Website: www.ljharri-watersportmedia.nl E-mail: ljharri@xs4all.nl
		OneOcean (Nederlands) BV Parmentierplein 20 3088 GN Rotterdam
	Datema Rotterdam Galvanistraat 148 3029 AD Rotterdam	Tel. +31 (0)10 - 4366188 Fax +31 (0)10 - 4365511 Website: www.datema.nl E-mail: rotterdam@datema.nl
		Harri Trading BV Van Weerden Poelmanweg 4 3088 EB Rotterdam
Antwerpen	Bogerd Martin NV Oude Leeuwenrui 37 2000 Antwerpen	Tel. +32 (0)32134170 Website: www.bogerdmartin.com E-mail: sales.antwerp@bogerdmartin.com
Bremen	"Seekarte" Kpt. A. Dammeyer Korffsdeich 3 D-28217 Bremen	Tel. +49 (0)4213032780 Website: www.seekarte.de E-mail: seekarte@seekarte.de
London	OneOcean (Head Office) Unit 4, Voltage Mollison Avenue Enfield EN3 7XQ	Tel. +44 (0) 1992805200 Fax +44 (0) 1992805410 Website: www.oneocean.com E-mail: sales@oneocean.com
Den Haag	Vrolijk Watersport Scheveningen Visafslagweg 1, hal 18-20 2583 DM Den Haag	Tel. +31 (0) 70 - 4168282 Fax +31 (0) 70 - 3060497 Website: www.vrolijk.nl E-mail: info@vrolijk.nl

B-agenten:

St. Ives	Imray Laurie Norie & Wilson Ltd Wych House, The Broadway St Ives, Cambridgeshire PE27 5BT	Tel. +44 (0)1480 - 462114 Fax +44 (0)1480 - 496109 Website: www.imray.com E-mail: ilnw@imray.com
Bielefeld	Delius Klasing Verlag GMBH Siekerwall 21 D-33602 Bielefeld	Tel +49 (0)521 - 559000 Fax. +49 (0)521 - 559116 Website: www.delius-klasing.de E-mail: info@delius-klasing.de

Voorwoord

- Overeenkomstig SOLAS-bepalingen dienen de officieel uitgegeven zeekaarten en boekwerken met Berichten aan Zeevarenden (BaZ) bijgewerkt te worden. Algemene richtlijnen voor het gebruik van BaZ staan beschreven in de jaarlijkse BaZ1 in Hoofdstuk 3, British Admiralty NP 100 (Mariner's Handbook) en NP 294 (How to keep your Admiralty Charts up-to-date).
- Berichten aan Zeevarenden hebben alleen betrekking op Nederlandse kaarten en hydrografische publicaties. Berichten van toepassing op buitenlands gebied op Nederlandse kaarten worden overgenomen van de hydrografische dienst van het betreffende land. Berichten bevatten algemene mededelingen, correcties op kaarten of boeken, voorlopige (P) of tijdelijke (T) berichten of een overzicht.
- Gegevens die ten grondslag liggen aan berichten worden waar nodig kartografisch gegeneraliseerd. De berichten zijn alleen bedoeld om de publicaties genoemd in het bericht te kunnen corrigeren. T-berichten worden in principe alleen voor de grootste schaal kaart uitgegeven.
- Posities worden vermeld in het referentiestelsel (geodetisch datum) dat overeenkomt met dat van de betrokken kaart. Het referentiestelsel is altijd op de kaart vermeld. Onjuiste interpretatie van de referentiestelsels kan leiden tot positiefouten van enkele honderden meters.
- Richtingen, peilingen, geleidelijnen en lichtsectoren worden rechtwijzend gegeven, in graden, gerekend vanuit zee.
- Diepten en hoogten worden gegeven in dezelfde eenheid en herleid tot hetzelfde referentievlak als gebruikt in de betrokken kaart.
- Nadruk van de berichten is toegestaan mits volledig, ongewijzigd en met bronvermelding.
- De Chef der Hydrografie verzoekt u dringend vermoede of nieuwe gevaren en onjuistheden in publicaties te melden.

De Chef der Hydrografie

Van Alkemadelaan 786, 2597 BC Den Haag, Corr. Postbus 10000, 1780 CA Den Helder.
tel. +31 (0)88 9516738, Website: www.hydro.nl E-mail: hydro.baz@mindef.nl

Preface

- *In accordance with SOLAS-regulations, official published nautical charts and books have to be kept corrected by means of Notices to Mariners (NL NM). General guidelines for the use of NL NM are described in the annual NtM1 in Chapter 3, British Admiralty NP 100 (The Mariner's Handbook) and NP 294 (How to keep your Admiralty Charts up-to-date).*
- *Netherlands Notices to Mariners are only applicable for Netherlands nautical charts and hydrographic publications. Notices concerning foreign waters on Netherlands charts are adopted from the hydrographic service of that specific country. Notices contain general announcements, corrections for charts or books, preliminary (P) or temporary (T) notices or a summary.*
- *Data on which the notices are based are if necessary cartographically generalised. The notices are meant only to correct the publications that are stated in the notice. Generally, T notices are published on the largest scale charts only.*
- *Positions are given in the reference system (geodetic datum) that corresponds with that of the relevant chart. The reference system is always printed on the chart. Incorrect interpretation of the reference system can lead to errors in the position of several hundreds of metres.*
- *Directions, bearings, leading lines and light sectors are true, in degrees, reckoned from seawards.*
- *Depths and heights are given in the same unit and are reduced to the same reference level as used in the relevant chart.*
- *Reprinting of the notices is allowed if complete, unchanged and with acknowledgement.*
- *The Hydrographer of the Netherlands Navy urges you strongly to report suspected or new dangers and errors in publications.*

Hydrographer of the Netherlands Navy

Van Alkemadelaan 786, NL-2597 BC Den Haag, Corr. P.O. Box 10000, NL-1780 CA Den Helder.
tel. +31 (0)88 9516738, Website: www.hydro.nl E-mail: hydro.baz@mindef.nl

Lijst met gebruikte afkortingen in de wekelijkse Berichten aan Zeevarenden

(P)	Preliminary: voorlopig BaZ
(T)	Temporary: tijdelijk BaZ
BSH	Bundesamt für Seeschifffahrt und Hydrographie (Duitse hydrografische dienst)
CNB	Centraal Nautisch Beheer Noordzeekanaalgebied
ECDIS	Electronic Chart Display and Information System: officieel elektronisch kaartstelsel
ED50	European Datum 1950: horizontale datum waarin posities worden uitgedrukt
ENC	Electronic Navigational Chart: officiële elektronische vectorkaart
GNA	Gemeenschappelijke Nautische Autoriteit (Westerschelde)
GST	Geodatastyrelsen (Deense hydrografische dienst)
HBA	Havenbedrijf Amsterdam
HBR	Havenbedrijf Rotterdam
HOV	Hydrografisch Opname Vaartuig van de Dienst der Hydrografie
HP	Hydrografische Publicatie: boekwerk van de Dienst der Hydrografie
HYD	Dienst der Hydrografie (Nederlandse hydrografische dienst)
IALA	International Association of Lighthouse Authorities
IHO	International Hydrographic Organization
INT	INTERNATIONALE kaart
KW	Kustwacht Nederland
MAS	Maritieme Autoriteit Suriname
NAP	Normaal Amsterdams Peil
NGA	National Geospatial-Intelligence Authority (amerikaanse hydrografische dienst)
NP	Nautical Publication: boekwerk van de UKHO
NtM	Notices to Mariners
PNR	Projectnummer van de Nederlandse Dienst der Hydrografie
pos	Positie
RWS Berna WSW	Rijkswaterstaat Noord-Nederland Waddenzee
RWS CMIJ	Rijkswaterstaat Centrale Meldpost IJsselmeer
RWS DZD	Rijkswaterstaat District Noord Zee en Delta (Zeeuwse wateren m.u.v. Westerschelde)
RWS MD	Rijkswaterstaat Markeringsdienst Zee en Delta
RWS Waterkamer	Rijkswaterstaat Waterdienst Waterkamer
SFS	Sofartsstyrelsen (Deense Maritieme Autoriteit)
SHOM	Service Hydrographique et Oceanographique de la Marine (Franse hydrografische dienst)
SodM	Staatstoezicht op de Mijnen
UKHO	United Kingdom Hydrographic Office (Britse hydrografische dienst)
VDH	Verkeersdienst Den Helder
VH	Vlaamse Hydrografie
VHF	Very High Frequency
WGS84	World Geodetic System 1984: Coördinatenreferentiesysteem waarin GPS posities worden uitgedrukt.
WSA Emden	Wasser- und Schifffahrtsamt

List of Abbreviations used in weekly editions of NtM

(P)	Preliminary NtM
(T)	Temporary NtM
BSH	Bundesamt für Seeschifffahrt und Hydrographie (German HO)
CNB	Central Nautic Management North Sea Canal
ECDIS	Electronic Chart Display and Information System (official)
ED50	European Datum 1950: horizontal datum for defining a position
ENC	Electronic Navigational Chart
GNA	Common Nautic Management (Westerschelde)
GST	Geodatastyrelsen (Danish HO)
HBA	Port of Amsterdam
HBR	Port of Rotterdam
HOV	Hydrographic Survey Vessel
HO	Hydrographic Office (national service)
HP	Hydrographic Publication of the dutch HO
HYD	Dutch Hydrographic Office
IALA	International Association of Lighthouse Authorities
IHO	International Hydrographic Organization
INT	INTERNATIONAL chart
KW	Netherlands Coast Guard
MAS	Maritime Authority Suriname
NAP	Normaal Amsterdams Peil, a vertical Dutch chart datum
NGA	National Geospatial-Intelligence Authority (HO of the United States)
NP	Nautical Publication of the UKHO
NtM	Notices to Mariners
PNR	Project number of the Dutch Hydrographic Office
pos	position
RWS	Ministry of Infrastructure and the Environment
RWS Berna WSW	Notices to shipping Waddenzee
RWS CMIJ	Notices to shipping IJsselmeer
RWS DZD	Notices to shipping Zeeuwse wateren (not including Westerschelde)
RWS MD	Service for maintenance of navigational aids
RWS Waterkamer	Waterway information centre
SFS	Sofartsstyrelsen (Danish Maritime Authority)
SHOM	Service Hydrographique et Oceanographique de la Marine (French HO)
SodM	State authority on Mining
UKHO	United Kingdom Hydrographic Office
VDH	Trafficcentre Den Helder
VH	Flemish Hydrographic Office
VHF	Very High Frequency
WGS84	World Geodetic System 1984: standard coordinate system for the Earth.

Inhoudsopgave

Kruisverwijzing / <i>Cross reference</i>	5
Algemene berichten / <i>General notices</i>	5
Opgeheven (P) en (T) berichten / <i>Cancelled (P) and (T) notices</i>	6
Berichten Zeekaarten / <i>Notices Nautical charts</i>	7
Berichten 1800 serie kaarten / <i>Notices 1800 series charts</i>	9
Berichten Hydrografische publicaties / <i>Notices Hydrographic publications</i>	17
Meetinstrumenten / <i>Measuring instruments list</i>	17
Actuele (P) en (T) berichten / <i>Current (P) and (T) notices</i>	21
Cumulatieve lijst van BaZ's / <i>Cumulative list of NL NM</i>	25

Kruisverwijzing / *Cross reference*

In de hoofdstukken Zeekaarten, 1800 Serie kaarten en Hydrografische publicaties van dit document zijn de Berichten aan Zeevarenden gerangschikt op BaZ-nummer. Onderstaand overzicht toont deze berichten per kaartnummer en het nummer van de hydrografische publicatie.

In the Nautical charts, 1800 Series charts and Hydrographic publications sections of this document the Notices to Mariners are sorted by NL NM-number. The overview below displays these notices sorted by chart and hydrographic publication number.

Zeekaarten / *Nautical Charts*

Kaart / *Chart* **BaZ / *NL NM***

1037 *169(T)/24

120 *171(T)/24

1546 *164/24

1800 serie kaarten / *1800 series charts*

Kaart / *Chart* **BaZ / *NL NM***

1801 *164/24

1803 *171(T)/24

1805 *168/24

1811 *164/24 *163/24 *165/24

1812 *166(P)/24 *167/24

1820 *170/24

Hydrografische publicaties/ *Hydrographic publications*

Publication **BaZ / *NL NM***

NIL

Algemene berichten / *General notices*

NIL

Opgeheven (P) en (T) berichten / *Cancelled (P) and (T) notices*

Geen berichten met
betrekking tot
opgeheven (P) en
(T) berichten
*No notices
concerning (P) and
(T) notices, which
are cancelled*

Berichten Zeekaarten / Notices Nautical charts

*164/24 NOORDZEE. SCHULPENGAT.

Kaart / Chart	Int. / Int.	Vorig BaZ / Prev. NL NM	Uitgave / Edition	Itemnr. / Itemno.
1546	1470	153/24	feb 2023	1

1 Verander
Change



S PARANAGUA

op / at 52-54,77 N 004-41,27 E

in / into



BVK-E

Bron / Source: RWS MD 179/2024; PNR 1142-2024-1.

*169(T)/24 NOORDZEE. DUITSLAND.

Kaart / Chart	Int. / Int.	Itemnr. / Itemno.
1037	1045	1, 2, 3, 4, 5, 6

1 Aanbrengen
Insert



VQ
HD N

op / at 54-27,22 N 006-08,50 E

2 Aanbrengen
Insert



Q(3)+LFI.15s
HD E1

op / at 54-25,05 N 006-12,16 E

3 Aanbrengen
Insert



VQ(3)5s
HD E2

op / at 54-21,08 N 006-17,86 E

4 Aanbrengen
Insert



Q(6)+LFI.15s
HD S

op / at 54-18,35 N 006-12,82 E

5 Aanbrengen
Insert



VQ(9)10s
HD W1

op / at 54-20,81 N 006-07,28 E

6 Aanbrengen
Insert



Q(9)+LFI.15s
HD W2

op / at 54-24,79 N 006-07,26 E

Bron / Source: WSA Elbe-Nordsee 111/24; PNR 1123-2024-2.

***171(T)/24** WESTERSCHELDE. SCHAAR VAN VALKENISSE.

Kaart / Chart 120.A **Int. / Int.** 1479 **Itemnr. / Itemno.** 1, 2, 3, 4, 5

1 Aanbrengen Iso(1)W.8s op / at 51-23,10 N 004-05,42 E
Insert REC A



2 Aanbrengen REC B op / at 51-22,84 N 004-05,37 E
Insert



3 Aanbrengen REC C op / at 51-22,53 N 004-05,42 E
Insert



4 Aanbrengen VALKENISSE op / at 51-22,39 N 004-05,58 E
Insert



5 Verander Noot
in Entry to the fairway Schaar van Valkenisse is prohibited.

Entry to the fairway Schaar van Valkenisse is prohibited
except for pleasure craft until 1 Oct.

Change Note
Entry to the fairway Schaar van Valkenisse is prohibited.











into
Entry to the fairway Schaar van Valkenisse is prohibited
except for pleasure craft until 1 Oct.














Bron / Source: RWS MD 268/2024; PNR 0955-2024-1.

Berichten 1800 serie kaarten / Notices 1800 series charts

***163/24**

WADDENZEE. TERSCHELLING. MEEP.

Kaart / Chart	Int. / Int.	Vorig BaZ / Prev. NL NM	Uitgave / Edition	Itemnr. / Itemno.
1811.4	n.a.	155/24	apr 2024	1, 2, 3, 4, 5, 6, 7, 8, 9, 10, 11, 12, 13, 14, 15, 16, 17, 18
1811.5D	n.a.	155/24	apr 2024	1, 2, 3, 4, 5, 6
1811.6	n.a.	155/24	apr 2024	15, 16, 17, 18
1 Verander Change		NM 1-ZM 2	op / at	53-18,26 N 005-15,18 E
in / into		WM 9-ZM 2		
				
				
2 Verander Change		NM 2	op / at	53-18,65 N 005-14,68 E
in / into		WM 8		
				
				
3 Verander Change		LFI.10s NM 3	op / at	53-19,06 N 005-16,01 E
in / into		LFI.10s WM 11		
				
				
4 Verander Change		VQ(3)5s NM 4-S 21	op / at	53-19,08 N 005-15,37 E
in / into		VQ(3)5s WM 10-S 21		
				
				
5 Verander Change		NM 5	op / at	53-19,47 N 005-16,55 E
in / into		NM 1		
				
				

<u>6</u> Verander Change	NM 6	op / at	53-19,65 N 005-16,32 E
			
in / into	NM 2		
			
<u>7</u> Verander Change	NM 7	op / at	53-20,15 N 005-17,79 E
			
in / into	NM 3		
			
<u>8</u> Verander Change	NM 8	op / at	53-20,17 N 005-17,33 E
			
in / into	NM 4		
			
<u>9</u> Verander Change	NM 9	op / at	53-20,26 N 005-18,60 E
			
in / into	NM 5		
			
<u>10</u> Verander Change	NM 10-R 1	op / at	53-20,45 N 005-18,79 E
			
in / into	NM 6-R 1		
			
<u>11</u> Verander Change	NM 11	op / at	53-20,04 N 005-19,92 E
			
in / into	NM 7		
			
<u>12</u> Verander Change	NM 12-NB 1	op / at	53-20,20 N 005-20,10 E
			

in / into NM 8-NB 1



13 Verander
Change

NM 13

op / at

53-19,70 N 005-20,90 E



in / into

NM 9



14 Verander
Change

NM 14

op / at

53-19,85 N 005-21,00 E



in / into

NM 10



15 Verander
Change

NM 15

op / at

53-19,29 N 005-21,99 E



in / into

NM 11



16 Verander
Change

NM 16

op / at

53-19,45 N 005-22,13 E



in / into

NM 12



17 Verander
Change

NM 17-ZM 10

op / at

53-19,02 N 005-23,29 E



in / into

NM 13-ZM 10



18 Verander
Change

NM 18

op / at

53-19,21 N 005-23,47 E



in / into

NM 14

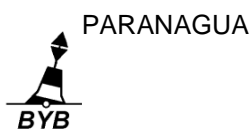


Bron / Source: RWS MD 305/2024; PNR 1107-2024-1.

***164/24** NOORDZEE. SCHULPENGAT.

Kaart / Chart	Int. / Int.	Vorig BaZ / Prev. NL NM	Uitgave / Edition	Itemnr. / Itemno.
1801.10	n.a.	153/24	jul 2022	2
1811.2	n.a.	163/24	apr 2024	2

2 Verander Change op / at 52-54,77 N 004-41,27 E



in / into BVK-E

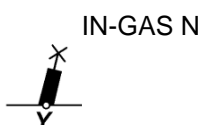


Bron / Source: RWS MD 179/2024; PNR 1142-2024-1.

***165/24** WADDENZEE. INSCHOT.

Kaart / Chart	Int. / Int.	Vorig BaZ / Prev. NL NM	Uitgave / Edition	Itemnr. / Itemno.
1811.4	n.a.	164/24	apr 2024	1, 2

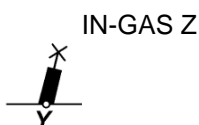
1 Verander Change op / at 53-11,22 N 005-09,41 E



in / into IN-GAS W1



2 Verander Change op / at 53-10,92 N 005-09,99 E



in / into IN-GAS Z



Bron / Source: RWS MD 307/2024; PNR 1113-2024-1.

***166(P)/24** DOLLARD. NIEUWE STATENZIJL.

Kaart / Chart	Int. / Int.	Itemnr. / Itemno.
1812.8	n.a.	1

1 In de Dollard is de betonning van de vaargeul richting Nieuwe Statenzijl verlegd en vernummerd. De nieuwe situatie zal middels een verbeterblad bekend worden gesteld voor kaart 1812.8. Scheepvaart wordt aangeraden met voorzichtigheid te navigeren.

In the Dollard the fairway leading to Nieuwe Statenzijl has been moved and renamed. The new situation will be amended with a block correction for chart 1812.8. Shipping is advised to navigate with caution.

Bron / Source: RWS MD 306/2024; 1112-2024-1.

***167/24**

NOORDZEE. LAUWERS.

Kaart / Chart
1812.9

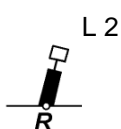
Int. / Int.
n.a.

Vorig BaZ / Prev. NL NM
144/24

Uitgave / Edition
apr 2024

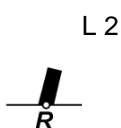
Itemnr. / Itemno.
1, 2, 3, 4, 5, 6, 7

1 Schrappen
Delete



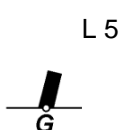
van / from 53-32,87 N 006-21,75 E

2 Aanbrengen
Insert



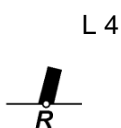
op / at 53-33,10 N 006-21,77 E

3 Verplaatsen
Move



van / from 53-32,70 N 006-21,71 E

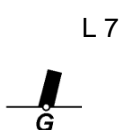
4 Verplaatsen
Move



naar / to 53-32,93 N 006-21,75 E

van / from 53-32,90 N 006-23,17 E

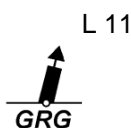
5 Verplaatsen
Move



naar / to 53-33,02 N 006-23,06 E

van / from 53-32,77 N 006-23,19 E

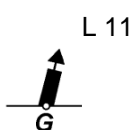
6 Schrappen
Delete



naar / to 53-32,90 N 006-23,06 E

van / from 53-32,66 N 006-25,22 E

7 Aanbrengen
Insert



op / at 53-32,57 N 006-25,50 E

Bron / Source: RWS MD 306/2024; PNR 1147-2024-1.

***168/24**

OOSTERSCHELDE. PIETERMANSKREEK.

Kaart / Chart
1805.7

Int. / Int.
n.a.

Vorig BaZ / Prev. NL NM Uitgave / Edition
160/24
sep 2021

Itemnr. / Itemno.
1, 2, 3, 4, 5, 6, 7,
8, 9, 10

1 Schrappen
Delete

PK 4

van / from 51-29,08 N 004-07,84 E



2 Schrappen
Delete

PK 3

van / from 51-28,59 N 004-07,94 E



3 Schrappen
Delete

PK 5

van / from 51-28,12 N 004-08,74 E



4 Schrappen
Delete

Fl.Y.4s
ZS 5

van / from 51-28,04 N 004-08,90 E



5 Verander
Change

PK 6

op / at 51-28,64 N 004-08,16 E



in / into

PK 4



6 Verander
Change

PK 8

op / at 51-28,24 N 004-08,66 E



in / into

PK 6



7 Schrappen
Delete

PK 10

van / from 51-28,04 N 004-09,24 E



8 Aanbrengen
Insert

PK 8

op / at 51-27,98 N 004-09,42 E



9 Verander Change PK 12 op / at 51-27,84 N 004-10,24 E



in / into PK 10



10 Verander Change PK 7 op / at 51-27,58 N 004-10,92 E



in / into PK 3



Bron / Source: RWS MD 321/2024; PNR 1161-2024-1.

***170/24** IJSSELMEER. WINDPLAN BLAUW.

Refereert aan BaZ/refers to NL NM: *152/24

Kaart / Chart	Int. / Int.	Vorig BaZ / Prev. NL NM	Uitgave / Edition	Itemnr. / Itemno.
1820.5	n.a.	162/24	mrt 2024	1

1 Aanbrengen van bijgevoegd verbeterblad (blck_c1820.5_y2024_baz170).
(Attentie! gebruik de juiste printer instellingen).

*Insert the accompanying block (blck_c1820.5_y2024_baz170).
(Attention! use the proper printer settings).*

Bron / Source: HYD; PNR 1204-2024-1.

***171(T)/24** WESTERSCHELDE. SCHAAR VAN VALKENISSE.

Kaart / Chart	Int. / Int.	Itemnr. / Itemno.
1803.4	n.a.	1, 2, 3, 4, 6

1 Aanbrengen Insert Iso(1)W.8s op / at 51-23,10 N 004-05,42 E
REC A



2 Aanbrengen Insert REC B op / at 51-22,84 N 004-05,37 E



3 Aanbrengen Insert REC C op / at 51-22,53 N 004-05,42 E



4 Aanbrengen
Insert



VALKENISSE

op / at

51-22,39 N 004-05,58 E

6 Verander

Noot 2: Schaar van Valkenisse
Toegang tot de Schaar van Valkenisse is verboden.

in

Noot 2: Schaar van Valkenisse
Toegang tot de Schaar van Valkenisse is verboden,
uitgezonderd recreatievaart tot 1 okt.

Change

*Note 2: Schaar van Valkenisse
Entry to the fairway Schaar van Valkenisse is prohibited.*

into

*Note 2: Schaar van Valkenisse
Entry to the fairway Schaar van Valkenisse is prohibited
except for pleasure craft until 1 Oct.*

Bron / Source: RWS MD 268/2024; PNR 0955-2024-1.

Berichten Hydrografische publicaties / Notices Hydrographic publications

NIL

Meetinstrumenten / Measuring instruments list

Overzicht van tijdelijke meetinstrumenten in het Nederlands zeegebied, binnenwateren en aangrenzend buitenlands gebied. Scheepvaart wordt verzocht niet te vissen noch te ankeren in de nabijheid van deze posities en op ruime afstand te passeren. Alleen de meest grootschalige kaart wordt genoemd.

Meetinstrumenten zonder markering worden als "unmarked" in de kolom "Licht/Light" aangeduid.

Summary of temporary measuring instruments in the Netherlands sea area, inland waters and adjacent foreign waters. Shipping is requested not to fish nor anchor near these positions and to give a wide berth. Please note that only the largest scale chart is quoted. Measuring instruments without markings are indicated as "unmarked" in the "Licht/Light" column.

N Nieuw / New

V Verwijderd / Deleted

G Gewijzigd / Changed

	Naam Name	Vaarwater Waters	Licht Light	Positie Position		Kaart Chart	1800 Serie 1800 Series
	IMDC 01	Beneden Zeeschelde	Q.Y	51-14,23 N	004-22,42 E		1803.6
	MF 1	Beneden Zeeschelde	Q.Y	51-14,25 N	004-22,33 E		1803.6
	HD 15	Blankenberge	Fl.Y.5s	51-19,02 N	003-06,18 E		1801.3A
	MOG22	Blankenberge	Q.Y	51-19,66 N	003-08,77 E		1801.3
		Beneden Zeeschelde	Fl.Y.3s	51-20,58 N	004-16,27 E		1803.5
	RWS-1	Westerschelde		51-24,46 N	003-34,65 E	116,120	1803.2, 1803.10, 1801.4
	RWS-3	Westerschelde		51-24,55 N	003-35,67 E	116	1803.2, 1801.4
	RWS-9	Westerschelde		51-24,61 N	003-38,18 E	116, 120	1803.2, 1801.4
	RWS-5	Westerschelde		51-24,66 N	003-36,71 E	116, 120	1803.2, 1801.4
	RWS-7	Westerschelde		51-24,67 N	003-37,10 E	116, 120	1803.2, 1801.4
G	MP1	Vlakte van de Raam	Fl(5)Y.20s	51-26,55 N	003-18,83 E	1630	1801.3
G	MP2	Vlakte van de Raam	Fl(5)Y.20s	51-27,26 N	003-19,86 E	1630	1801.3
G	MP3	Vlakte van de Raam	Fl(5)Y.20s	51-28,10 N	003-21,07 E	1630	1801.3
G	MP4	Vlakte van de Raam	Fl(5)Y.20s	51-28,87 N	003-22,27 E	116	1801.3
G	MP5	Vlakte van de Raam	Fl(5)Y.20s	51-29,92 N	003-23,75 E	116	1801.4, 1803.2
		Platte Bank		51-30,38 N	004-06,35 E		1805.7
	BOSKALIS 2	Oosterschelde	Fl(5)Y.20s	51-31,17 N	004-01,18 E	110	1805.5, 1805.10
	WW_MP 1	Oosterschelde		51-31,94 N	003-57,04 E		1805.5
	WW_MP 2	Oosterschelde		51-32,02 N	003-57,05 E		1805.5
		Slikken van den Dortsman		51-32,04 N	004-02,86 E		1805.5, 1805.7
	MP 2	Veersemeer		51-33,86 N	003-38,56 E		1805.2
	MP 1	Veersemeer		51-34,86 N	003-38,45 E		1805.2
	Roompot ZS 1	Roompot	Fl.Y.5s	51-37,37 N	003-46,15 E		1805.10
	Roompot ZS 2	Roompot	Fl.Y.5s	51-38,31 N	003-47,94 E		1805.10
	BOSKALIS 1	Hammen	Fl(5)Y.20s	51-38,39 N	003-53,22 E	110	1805.5, 1805.10
	Roompot ZS	Roompot	Fl.Y.5s	51-38,50 N	003-45,90 E		1805.10
	Ref						
V		Geul van Roggenplaat	Fl.Y.5s	51-38,80 N	003-47,92 E		1805.10

Naam Name	Vaarwater Waters	Licht Light	Positie Position		Kaart Chart	1800 Serie 1800 Series
Waverider	Borssele Pass Lodewijkbank	FI(5)Y.20s	51-42,30 N	003-04,90 E	110	
MEET 3	Haringvliet	FI(5)Y.20s	51-42,41 N	003-02,08 E	110	1807.6
MEET 2	Haringvliet	FI(3)Y.10s	51-49,90 N	004-03,00 E		1801.6
SW-B	Goeree IJsselmeer Flevokust Haven	LFI.Y.5s	51-55,70 N	003-39,80 E	122	1801.6
SW-A	IJsselmeer Flevokust Haven	LFI.Y.5s	52-33,48 N	005-30,15 E		1820.4
Meet-A	Markerwadden		52-33,55 N	005-30,03 E		1820.4
Meet-B	Markerwadden		52-34,03 N	005-23,10 E		1820.3
Meet-C	Markerwadden		52-34,34 N	005-22,57 E		1820.3
FL-71	Markerwadden	FI(5)Y.20s	52-34,64 N	005-22,26 E		1820.3
NW-temp	Markerwadden	FI(5)Y.20s	52-34,78 N	005-24,73 E		1820.3
	IJsselmeer Flevokust Haven	LFI.Y.5s	52-34,91 N	005-31,46 E		1820.4
NE-B	IJsselmeer Flevokust Haven	LFI.Y.5s	52-35,81 N	005-34,38 E		1820.4
NE-A	IJsselmeer Flevokust Haven	LFI.Y.5s	52-35,91 N	005-34,34 E		1820.4
V ODAS IJV A1	near TSS Off Botney Ground	FI(5)Y.20s	52-52,16 N	003-42,67 E	1631	
V IJV_A1_ADCP	near TSS Off Botney Ground	unmarked	52-52,95 N	003-42,84 E	1631	
V ODAS IJV B2	near TSS Off Botney Ground	FI(5)Y.20s	52-53,11 N	003-41,01 E	1631	
	Balgzand	FI(5)Y.20s	52-56,56 N	004-56,62 E		1811.3
	Vaarwater naar Den Oever	FI(5)Y.20s	52-57,21 N	005-01,09 E		1811.3
	Vaarwater langs de afsluitdijk	FI(5)Y.20s	53-00,63 N	005-09,82 E		1811.3
LEV-BZD-IJS	Breezanddijk	FI(5)Y.20s	53-00,90 N	005-14,72 E		1820.4
	Vlakte van Kerken	FI(5)Y.20s	53-08,04 N	004-57,89 E		1811.7
	Ems	FI.Y.4s	53-09,83 N	007-22,25 E		1812.8A
	Ems	FI.Y.4s	53-11,55 N	007-24,44 E		1812.8B
	Waardgronden Vlieland	FI(5)Y.20s	53-11,57 N	004-56,47 E		1811.7
Wpm 05	Ballastplaat		53-11,67 N	005-21,93 E		1811.4, 1811.5A, 1811.6
N	Eems	FI(5)Y.20s	53-12,22 N	007-24,67 E		1812.8B
Wpm 04	Ballastplaat		53-12,28 N	005-21,95 E		1811.4, 1811.6
Wpm 06	Ballastplaat		53-12,30 N	005-23,80 E		1811.4, 1811.6
Wpm 02	Ballastplaat		53-12,83 N	005-21,22 E		1811.4
Wpm 01	Ballastplaat		53-13,84 N	005-24,20 E		1811.4, 1811.6
	Ems	FI.Y.4s	53-14,20 N	007-23,81 E		1812.8
	Richel	FI(5)Y.20s	53-16,62 N	005-07,31 E		1811.4, 1811.5
GGAT	Dollard	FI(5)Y.20s	53-18,68 N	007-08,68 E		1812.8
	Unterems		53-19,21 N	007-18,54 E		1812.8
	Unterems		53-19,21 N	007-18,26 E		1812.8
	Unterems		53-19,22 N	007-18,70 E		1812.8
NW_A1_ADCP	near TSS off Botney Ground	unmarked	53-22,60 N	003-08,08 E	1632	
ODAS NWA2	near TSS off Botney Ground	FI(5).Y.20s	53-23,27 N	003-07,87 E	1632	
ODAS NWB2	near TSS off Botney Ground	FI(5)Y.20s	53-23,28 N	003-06,98 E	1632	
	Veerbootroute Ameland		53-23,93 N	005-53,02 E		1812.2
	Veerbootroute		53-24,03 N	005-48,58 E		1812.2

Naam Name	Vaarwater Waters	Licht Light	Positie Position	Kaart Chart	1800 Serie 1800 Series
A1	Ameland Pinkewad		53-24,72 N 005-54,60 E		1812.2
A2	Pinkewad		53-24,79 N 005-52,76 E		1812.2
Meet-VHG	Vierhuizenegat		53-24,87 N 006-15,73 E		1812.3
A3	Pinkewad		53-25,48 N 005-53,63 E		1812.2
	Osterems. Doekegat	Fl.Y.4s	53-25,95 N 006-55,59 E	1555	1812.7
A5	Pinkewad		53-26,13 N 005-53,85 E		1812.2
A4	Pinkewad		53-26,16 N 005-52,27 E		1812.2
	Osterems. Doekegat	Fl.Y.4s	53-29,57 N 006-50,57 E		1812.6
OWEN	Oude Westereems Noord		53-31,03 N 006-41,12 E		1812.6
MEET-W	Randzelgat		53-33,74 N 006-38,68 E		1812.6
RZGN1	Randzelgat	Fl(5)Y.20s	53-34,22 N 006-37,95 E		1812.6, 1812.9,
	Oostkust Engeland	Fl(5)Y.20s	53-35,23 N 001-16,95 E	1035	
OEMS-N	Osterems	Fl.Y.5s	53-37,02 N 006-48,43 E		1812.6
WEO 1	Westereems	Iso.Y.2s	53-37,22 N 006-31,33 E		1812.9, 1812.10
WEW1	Westereems	Fl(5)Y.20s	53-37,26 N 006-22,12 E		1812.9
	Galahead Field Barque Field	Fl(5)Y.20s	53-37,47 N 001-24,90 E	1035	
ODAS	Luechtergrund	Fl(5)Y.20s	53-58,08 N 008-36,00 E	1037	
DDW2_A2	Noordzee	Fl(5)Y.20s	54-16,13 N 005-38,47 E	1037	
DDW2_ADCP	Noordzee	unmarked	54-16,53 N 005-38,73 E	1037	
DDW2_A1	Noordzee	Fl(5)Y.20s	54-16,67 N 005-38,51 E	1037	
HD_SW	Noordzee.	Fl(5)Y.20s	54-19,40 N 006-09,56 E	1037	
	Duitse Bocht				
ODAS (4x)	Noordzee.	Fl(5)Y.20s	54-21,96 N 006-10,65 E	1037	
	Duitse Bocht				
Mess-G	Noordzee.	Fl(5)Y.20s	54-23,17 N 005-40,69 E	1037	
	Duitse Bocht				
Mess-G	Noordzee.	Fl(5)Y.20s	54-23,17 N 005-40,42 E	1037	
	Duitse Bocht				
S11	Noordzee.	Fl(5)Y.20s	54-23,28 N 007-37,48 E	1037	
	Duitse Bocht				
Mess-G	Noordzee.	Fl(5)Y.20s	54-23,33 N 005-40,69 E	1037	
	Duitse Bocht				
Mess-G	Noordzee.	Fl(5)Y.20s	54-23,33 N 005-40,42 E	1037	
	Duitse Bocht				
Mess-G	Noordzee.	Fl(5)Y.20s	54-24,17 N 005-31,27 E	1037	
	Duitse Bocht				
S10	Noordzee.	Fl(5)Y.20s	54-28,82 N 007-45,25 E	1037	
	Duitse Bocht				
	Noordzee.	Fl(5)Y.20s	54-29,30 N 007-36,60 E	1037	
	Duitse Bocht				
	Noordzee.	Fl(5)Y.20s	54-29,62 N 007-30,59 E	1037	
	Duitse Bocht				
	Noordzee.	Fl(5)Y.20s	54-30,29 N 006-17,61 E	1037	
	Duitse Bocht				
4x Cardinale betonning	Noordzee.	Cardinale verlichting rondom positie	54-30,75 N 005-49,40 E	1037	
	Duitse Bocht				
Mess-G	Noordzee.	Fl(5)Y.20s	54-32,42 N 005-50,99 E	1037	
	Duitse Bocht				
Mess-G	Noordzee.	Fl(5)Y.20s	54-32,42 N 005-51,27 E	1037	
	Duitse Bocht				
Mess-G	Noordzee.	Fl(5)Y.20s	54-32,60 N 005-51,27 E	1037	
	Duitse Bocht				
Mess-G	Noordzee.	Fl(5)Y.20s	54-32,60 N 005-50,99 E	1037	
	Duitse Bocht				
S04	Noordzee.	Fl(5)Y.20s	54-34,34 N 006-06,76 E	1037	
	Duitse Bocht				

Naam Name	Vaarwater Waters	Licht Light	Positie Position	Kaart Chart	1800 Serie 1800 Series
S12	Noordzee. Duitse Bocht	Fl(5)Y.20s	54-35,38 N 007-43,28 E	1037	
Mess-G (4x)	Noordzee. Duitse Bocht	Fl(5)Y.20s	54-35,73 N 006-09,42 E	1037	
Bii	Noordzee. Duitse Bocht	Fl(5)Y.20s	54-40,85 N 006-21,86 E	1037	
S13	Noordzee. Duitse Bocht	Fl(5)Y.20s	54-40,85 N 007-55,52 E	1037	
Mess-G (4x)	Noordzee. Duitse Bocht	Fl(5)Y.20s	54-42,80 N 005-54,86 E	1037	
Aii	Noordzee. Duitse Bocht	Fl(5)Y.20s	54-49,87 N 006-10,18 E	1037	
ODAS	Noordzee. Duitse Bocht	Fl(5)Y.20s	54-51,30 N 007-19,00 E	1037	
ODAS (x4)	Noordzee. Duitse Bocht	Fl(5)Y.20s	55-00,11 N 006-43,50 E	1037	
	Elbow Spit	Fl(2)Y.5s	55-01,41 N 003-41,11 E	1037	
ODAS	Weisse Bank	Fl(5)Y.20s	55-01,72 N 006-19,13 E	1037	
ODAS	Weisse Bank	Fl(5)Y.20s	55-05,23 N 006-21,01 E	1037	
ODAS	Noordzee. Duitse Bocht	Fl(5)Y.20s	55-05,52 N 006-23,52 E	1037	
Mess-G	Noordzee. Duitse Bocht	Fl(5)Y.20s	55-11,94 N 007-09,30 E	1037	
	Regnar Oil Field	Fl(5)Y.20s	55-18,34 N 005-22,74 E	1037	
	Regnar Oil Field	Fl(5)Y.20s	55-26,34 N 005-30,37 E	1037	
STHH1	Noordzee. Doggerbank	Fl(5)Y.20s	55-28,45 N 004-10,23 E	1037	
	Noordzee. Denemarken	Fl(5)Y.20s	55-36,32 N 007-53,11 E	1037	
Mess-G Noordzee	Noordzee. Duitse Bocht	Fl(5)Y.20s	55-37,56 N 004-05,91 E	1037	
	Noordzee. Denemarken	Fl(5)Y.20s	55-41,05 N 006-42,11 E	1037	
	Noordzee. Denemarken	Fl(5)Y.20s	55-41,40 N 007-02,34 E	1037	
	Noordzee. Denemarken	Fl(5)Y.20s	55-41,69 N 007-22,58 E	1037	
	Noordzee. Denemarken	Fl(5)Y.20s	55-42,12 N 008-03,07 E	1037	
	Noordzee. Denemarken	Fl(5)Y.20s	55-43,04 N 007-51,11 E	1037	
	Noordzee. Denemarken	Fl(5)Y.20s	55-44,09 N 007-47,45 E	1037	
	Noordzee. Denemarken	Fl(5)Y.20s	55-44,92 N 007-54,06 E	1037	
	Noordzee. Denemarken	Fl(5)Y.20s	55-46,56 N 006-31,74 E	1037	
	Noordzee. Denemarken	Fl(5)Y.20s	55-46,94 N 006-51,91 E	1037	
	Noordzee. Denemarken	Fl(5)Y.20s	55-47,27 N 007-12,20 E	1037	
	Noordzee. Denemarken	Fl(5)Y.20s	55-47,54 N 007-32,48 E	1037	
	Noordzee. Denemarken	Fl(5)Y.20s	55-47,75 N 007-52,78 E	1037	

Actuele (P) en (T) berichten / *Current (P) and (T) notices*

Kaart / Chart	Int.	BaZ / NL NM	Beschrijving / Description
1014	1043	*332(T)/22	NOORDZEE. TSS TERSCHELLING GERMAN BIGHT. Waarschuwing/Warning
		354(P)/22	ENGELAND. LOWESTOFT. Aanbrengen kabel / Insert cable
		29(P)/23	NOORDZEE. ENGELAND. DOGGER BANK. Aanbrengen windpark/Insert windfarm
		249(P)/23	ENGELAND. HIGHLY PROTECTED MARINE AREA. Aanbrengen Natuurgebied / Insert nature reserve
		*332(P)/23	NOORDZEE. Aanbrengen/Insert cable
		367(T)/23	ENGELAND. OOSTKUST. Licht gewijzigd / Light changed
		124(P)/24	NOORDZEE. ENGELAND. DOGGER BANK. Aanbrengen winpark/insert windfarm
		130(T)/24	NOORDZEE. Aanbrengen waarschuwing/ insert warning
		*132(T)/24	NOORDZEE. SMITHS KNOLL. Aanbrengen platform / Insert rig
		1035	1046
*332(T)/22	NOORDZEE. TSS TERSCHELLING GERMAN BIGHT. Waarschuwing/Warning		
*304(T)/23	NOORDZEE. EGMOND AAN ZEE. Licht gedoofd / Light extinguished		
*332(P)/23	NOORDZEE. Aanbrengen/Insert cable		
26(T)/24	NOORDZEE. ENGELAND. Aanbrengen obstructie / Insert obstruction		
1037	1045	*132(T)/24	NOORDZEE. SMITHS KNOLL. Aanbrengen platform / Insert rig
		182(T)/21	DUITSE BOCHT. WINDFARM NORDSEE OST. Aanbrengen/Insert mine
		*332(T)/22	NOORDZEE. TSS TERSCHELLING GERMAN BIGHT. Waarschuwing/Warning
		*298(P)/23	NOORDZEE. Aanbrengen wrak / Insert wreck
		*332(P)/23	NOORDZEE. Aanbrengen/Insert cable
		*23(T)/24	NOORDZEE. DUITSLAND. DUITSE BOCHT. Schrappen/delete isolated danger mark
		130(T)/24	NOORDZEE. Aanbrengen waarschuwing/ insert warning
114	1476	*169(T)/24	NOORDZEE. DUITSLAND. Aanbrengen boeien / Insert buoys
		*312(T)/23	KANAAL GENT-TERNEUZEN. TERNEUZEN. Aanbrengen/insert text
120	1479	*71(T)/24	WESTERSCHELDE. WESTBUITENHAVEN TERNEUZEN. Betonning gewijzigd / Buoyage changed
		*325(T)/23	WESTERSCHELDE. aanbrengen/insert caution
122	1472	*171(T)/24	WESTERSCHELDE. SCHAAR VAN VALKENISSE. Aanbrengen betonning / Insert buoyage
		*259(T)/23	NOORDZEE. TEN OOSTEN VAN TSS MAAS NORTH. Aanbrengen kardinaal / Insert cardinal
124	1471	*274(T)/23	AMSTERDAM. WESTHAVEN. Aanbrengen/Insert restricted area
		*69(T)/24	IJMUIDEN. NOORDZEEKANAAL. VELSERKOM. Aanbrengen verboden gebied / Insert restricted area
		*81(T)/24	AMSTERDAM. MINERVAHAVEN. Aanbrengen /

Kaart / Chart	Int.	BaZ / NL NM	Beschrijving / Description
			Insert entry prohibited area
125	1422	*123(T)/24 *211(P)/22 *199(T)/23 *304(T)/23 *123(T)/24	NOORDZEE. TEN NOORDEN VAN IJ-GEUL. Aanbrengen verboden gebied / Insert restricted are NOORDZEE. Waarschuwing/Warning NOORDZEE. WINDPARK HOLLANDSCHE KUST ZUID. Aanbrengen boei / Insert buoy NOORDZEE. EGMOND AAN ZEE. Licht gedoofd / Light extinguished
130	1423	*199(T)/23 *259(T)/23	NOORDZEE. TEN NOORDEN VAN IJ-GEUL. Aanbrengen verboden gebied / Insert restricted are NOORDZEE. WINDPARK HOLLANDSCHE KUST ZUID. Aanbrengen boei / Insert buoy NOORDZEE. TEN OOSTEN VAN TSS MAAS NORTH. Aanbrengen kardinaal / Insert cardinal
1546	1470	*90(T)/24	NOORDZEE. TEXEL. Aanbrengen kardinaal / Insert cardinal
1630	1416	*332(P)/23	NOORDZEE. Aanbrengen/Insert cable
1631	1418	*37(P)/20 *211(P)/22 *332(T)/22 354(P)/22 *304(T)/23 *332(P)/23 *99(T)/24 *110(T)/24 *123(T)/24 *143(T)/24 *37(P)/20 *195(T)/22 *332(T)/22 *332(P)/23 *110(T)/24 *119(T)/24	NOORDZEE. WADDENZEE. VLIEHORS. Oefengebied / Exercise area NOORDZEE. Waarschuwing/Warning NOORDZEE. TSS TERSCHELLING GERMAN BIGHT. Waarschuwing/Warning ENGELAND. LOWESTOFT. Aanbrengen kabel / Insert cable NOORDZEE. EGMOND AAN ZEE. Licht gedoofd / Light extinguished NOORDZEE. Aanbrengen/Insert cable NOORDZEE. Aanbrengen obstructie / Insert obstruction NOORDZEE. TEXEL. Aanbrengen kardinaal / Insert cardinal NOORDZEE. TEN NOORDEN VAN IJ-GEUL. Aanbrengen verboden gebied / Insert restricted are NOORDZEE. NOORDZEE. WADDENZEE. VLIEHORS. Oefengebied / Exercise area NOORDZEE. NIEUW ZEELAND GRONDEN. Aanbrengen V-AIS / insert V-AIS NOORDZEE. TSS TERSCHELLING GERMAN BIGHT. Waarschuwing/Warning NOORDZEE. Aanbrengen/Insert cable NOORDZEE. TEXEL. Aanbrengen kardinaal / Insert cardinal NOORDZEE. VLIELAND GRONDEN. Aanbrengen V-AIS / Insert V-AIS
1632	1420		
1633	1417	*37(P)/20 *214(P)/21 *332(T)/22 *332(P)/23 *110(T)/24 *119(T)/24	NOORDZEE. WADDENZEE. VLIEHORS. Oefengebied / Exercise area NOORDZEE. TSS TERSCHELLING - GERMAN BIGHT. Aanbrengen/Insert obstructions NOORDZEE. TSS TERSCHELLING GERMAN BIGHT. Waarschuwing/Warning NOORDZEE. Aanbrengen/Insert cable NOORDZEE. TEXEL. Aanbrengen kardinaal / Insert cardinal NOORDZEE. VLIELAND GRONDEN. Aanbrengen V-AIS / Insert V-AIS
2020		140(T)/18	WEST INDIES. SOMBRERO PASSAGE. Schrappen licht / Delete light
207	1465	*201(T)/23	ROTTERDAM. MAASVLAKTE 2. PRINSES

Kaart / Chart	Int.	BaZ / NL NM	Beschrijving / Description
			ALEXIAHAVEN. Aanbrengen verboden gebied / Insert restricted area
		*16(T)/24	MAASVLAKTE 2. PRINSES AMALIAHAVEN.
		*157(T)/24	Aanbrengen verboden gebied / Insert restricted are ROTTERDAM. BEERKANAAL. Aanbrengen boeien / Insert buoys
208	1466	*335(T)/23	ROTTERDAM. NIEUWE MAAS. ZUIDDIEPJE. Waarschuwing/Caution
2110		*232(T)/20	CARIBISCHE ZEE. TEN NOORDEN VAN SABA.
		311(T)/21	Aanbrengen dieptecijfer / insert depth CARIBBEAN SEA. WINDWARD ISLANDS. ST MARTIN. Betonning gewijzigd/Buoyage changed
1801		40(T)/15	NOORDZEE. DEN HELDER. Artillery oefeningen; Artillery excises.
		84(T)/23	NOORDZEE. BELGIE. NIEUWPOORT.
		111(T)/23	Aanbrengen kardinaal / Insert cardinal BELGIE. OOSTENDE. STROOMBANK.
		*259(T)/23	Aanbrengen kardinaal / Insert cardinal NOORDZEE. TEN OOSTEN VAN TSS MAAS
		*304(T)/23	NORTH. Aanbrengen kardinaal / Insert cardinal NOORDZEE. EGMOND AAN ZEE. Licht gedoofd / Light extinguished
		*90(T)/24	NOORDZEE. TEXEL. Aanbrengen kardinaal / Insert cardinal
		*123(T)/24	NOORDZEE. TEN NOORDEN VAN IJ-GEUL.
1803		*328(T)/22	Aanbrengen verboden gebied / Insert restricted are BELGIE. WESTERSCHELDE.
		*312(T)/23	EUROPATERMINAL. Aanbrengen boei / insert buoy KANAAL GENT-TERNEUZEN. TERNEUZEN.
		*325(T)/23	Aanbrengen/insert text
		*71(T)/24	WESTERSCHELDE. aanbrengen/insert caution WESTERSCHELDE. WESTBUITENHAVEN TERNEUZEN. Betonning gewijzigd / Buoyage changed
		126(T)/24	PLAAT VAN LILLO. DEURGANCKDOK.
		*171(T)/24	WESTERSCHELDE. SCHAAR VAN VALKENISSE.
1805		*44(T)/22	Aanbrengen betonning / Insert buoyage OOSTERSCHELDE. OLIEGEUL. Schrappen boei / delete buoy
		*105(T)/24	VEERSE MEER. ZANDKREEKSLUIS. Betonning gewijzigd / Buoyage changed
1807		*57(T)/23	HARINGVLIET. DELTAGEUL. Aanbrengen lichtschip/Insert light ship
1811		40(T)/15	NOORDZEE. DEN HELDER. Artillery oefeningen; Artillery excises.
		*285(T)/23	WADDENZEE. WAARDGRONDEN.
		*319(T)/23	Aanbrengen/Insert obstructions WADDENZEE. TERSCHELLING.
		*336(T)/23	Aanbrengen/insert obstructions HARLINGEN. NIEUWE INDUSTRIEHAVEN.
		*80(T)/24	Aanbrengen/Insert lights WADDENZEE. DEN OEVER. Schrappen boei / Delete buoy
		*90(T)/24	NOORDZEE. TEXEL. Aanbrengen kardinaal / Insert cardinal
		*110(T)/24	NOORDZEE. TEXEL. Aanbrengen kardinaal / Insert cardinal
		*136(T)/24	WADDENZEE. WAARDGRONDEN. Aanbrengen obstructie / Insert obstruction

Kaart / Chart	Int.	BaZ / NL NM	Beschrijving / Description
		*137(T)/24	WADDENZEE. BALLASTPLAAT. Aanbrengen obstructie / Insert obstruction
		*138(T)/24	WADDENZEE. GRIEND. Aanbrengen obstructie / Insert obstruction
		*159(T)/24	WADDENZEE. VERVERSGAT. Wijzigen betonning / Change buoyance
1812		*229(T)/21	WADDENZEE. AMELAND. NOORDERSPRUIT. Aanbrengen betonning / insert buoyage
		*23(T)/23	DUITSLAND. EEMS. Waarschuwing/Warning
		*315(T)/23	WADDENZEE. PINKEWAD. Aanbrengen/insert obstructions
		*48(T)/24	WADDENZEE. EEMSHAVEN. Aanbrengen/insert restricted area
		*96(T)/24	NOORDZEE. DUITSLAND. HOHES RIFF. Aanbrengen vuile grond / Insert foul ground
		*134(T)/24	WADDENZEE. PINKEWAD. Aanbrengen obstructie / Insert obstruction
		*139(T)/24	WADDENZEE. ZOUTKAMPERLAAG. Aanbrengen/insert restricted area
		*140(T)/24	WADDENZEE. GAT VAN SCHIERMONNIKOOG. Waarschuwing / Warning
		*166(P)/24	DOLLARD. NIEUWE STATENZIJL. Betonning gewijzigd / Buoyage changed
1820		*64(T)/24	MARKERMEER. PAMPUS. HOORNSCHE HOP. Betonde vaargeul / Buoyed channel
		*65(T)/24	MARKERMEER. UITDAM. Betonde vaargeul / Buoyed channel
		*66(T)/24	RANDMEREN. VOSSEMEER. Waarschuwing verondieping / Warning shoal
		*68(T)/24	IJMEER. IJBURG. Werk in uitvoering / Works in progress
		*69(T)/24	IJMUIDEN. NOORDZEEKANAAL. VELSERKOM. Aanbrengen verboden gebied / Insert restricted are
		*74(T)/24	MARKERMEER. GOUWZEE. Betonde vaargeul / Buoyed channel
		*81(T)/24	AMSTERDAM. MINERVAHAVEN. Aanbrengen / Insert entry prohibited area
		*147(T)/24	MARKERMEER. PAMPUS. Aanbrengen werkgebied/Insert entry prohibited area

Cumulatieve lijst van BaZ's / Cumulative list of NL NM

Overzicht van berichten die van toepassing zijn op de kaarten sinds de laatste uitgave van de nieuwe kaart of de hernieuwde uitgave. Tijdelijke en voorlopige berichten zijn niet opgenomen in deze lijst.

N.B. Berichten ouder dan 1990 zijn niet in deze lijst opgenomen.

List of notices which affect the charts since the last new chart or new edition is published.

Temporary and Preliminary notices are not included in this list.

N.B. Notices before 1990 are not included in this list.

Kaart / Chart	Editie / Edition	BaZ / NL NM				
1014	jun 2017	*177/17	*185/17	235/17	*83/18	91/18
		127/18	247/18	374/18	*408/18	47/19
		*58/19	68/19	90/19	*93/19	*218/19
		*269/19	*326/19	373/19	382/19	*402/19
		*422/19	*35/20	66/20	*83/20	87/20
		88/20	91/20	94/20	*95/20	104/20
		112/20	118/20	131/20	*149/20	*165/20
		175/20	180/20	208/20	*210/20	256/20
		257/20	264/20	337/20	*349/20	*358/20
		365/20	*373/20	*391/20	04/21	20/21
		97/21	101/21	*104/21	*173/21	*225/21
		232/21	*234/21	*246/21	*256/21	*271/21
		*308/21	368/21	370/21	46/22	66/22
		*67/22	69/22	*78/22	84/22	*129/22
		*147/22	151/22	223/22	225/22	226/22
		*243/22	*262/22	266/22	*272/22	280/22
		*302/22	363/22	370/22	371/22	380/22
		387/22	30/23	35/23	58/23	76/23
		114/23	156/23	168/23	*189/23	226/23
		*262/23	297/23	*311/23	*322/23	*324/23
*327/23	368/23	377/23	*381/23	383/23		
34/24	40/24	*57/24	109/24	*158/24		
*161/24						
1035	mrt 2023	*80/23	109/23	114/23	*123/23	130/23
		*163/23	*182/23	192/23	226/23	*268/23
		*302/23	*303/23	*311/23	*314/23	*322/23
		*327/23	*342/23	*363/23	*381/23	383/23
		15/24	*21/24	29/24	34/24	*54/24
		*85/24	*98/24	101/24	117/24	*158/24
		*161/24				
1037	May 2018	*168/18	*177/18	*178/18	*190/18	209/18
		*244/18	260/18	*271/18	*279/18	285/18
		289/18	290/18	302/18	*342/18	345/18
		367/18	*407/18	50/19	57/19	68/19
		100/19	101/19	*137/19	180/19	215/19
		217/19	221/19	258/19	299/19	*314/19
		321/19	*326/19	345/19	*388/19	*393/19
		*397/19	*422/19	*35/20	*46/20	*67/20
		*74/20	*78/20	*82/20	*95/20	*165/20
		172/20	200/20	*217/20	219/20	260/20
		*279/20	289/20	*306/20	312/20	*339/20
		360/20	361/20	*373/20	374/20	380/20
		381/20	*391/20	392/20	396/20	14/21
		20/21	41/21	45/21	50/21	51/21
		69/21	72/21	*116/21	*159/21	*180/21

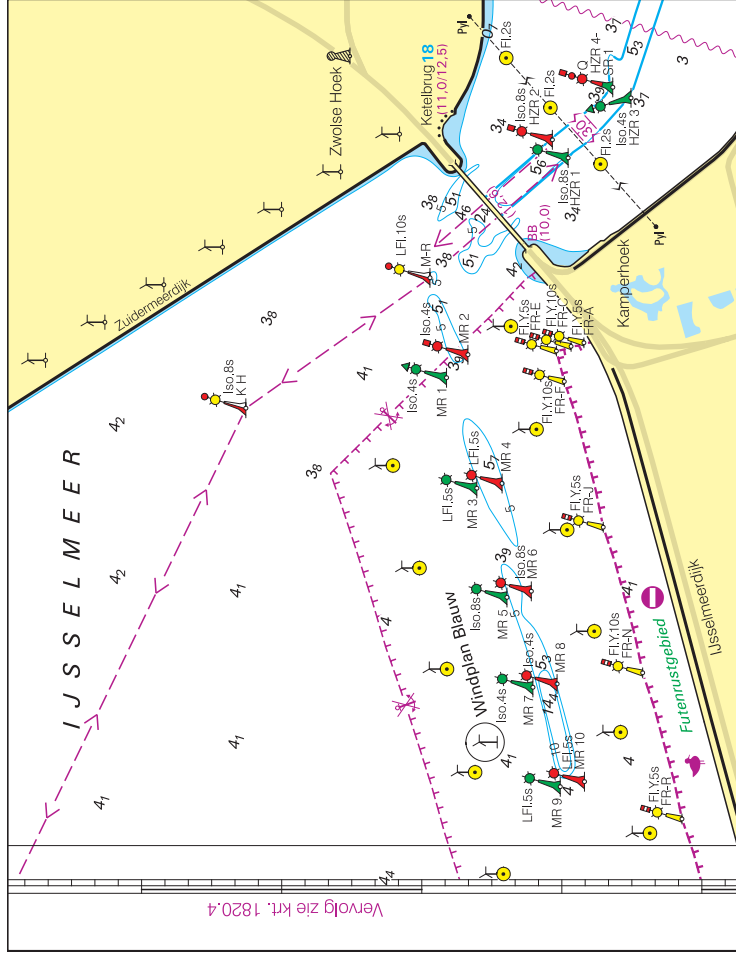
		*190/21	*217/21	244/21	*246/21	*256/21
		*271/21	280/21	289/21	*294/21	*296/21
		*298/21	*306/21	*308/21	329/21	389/21
		390/21	431/21	12/22	*67/22	69/22
		*81/22	*129/22	140/22	*158/22	186/22
		*220/22	226/22	240/22	*273/22	*278/22
		15/23	53/23	54/23	*66/23	68/23
		76/23	*77/23	*95/23	156/23	168/23
		*189/23	211/23	239/23	*245/23	264/23
		*273/23	280/23	299/23	*302/23	*311/23
		349/23	350/23	352/23	*363/23	368/23
		377/23	*386/23	*12/24	40/24	41/24
		*57/24	82/24	*85/24	*86/24	*87/24
		*91/24	95/24	109/24	116/24	
110	jun 2021	*216/21	*251/21	*326/21	*327/21	*344/21
		391/21	*396/21	*402/21	*426/21	*448/21
		*50/22	*53/22	*65/22	*200/22	*209/22
		*210/22	*251/22	*268/22	*275/22	*325/22
		*327/22	*372/22	*13/23	*27/23	*147/23
		*173/23	*194/23	*200/23	*288/23	*322/23
		*341/23	*348/23	*353/23	*360/23	*370/23
		*378/23	*02/24	*03/24	*21/24	*47/24
		*59/24	*61/24	*100/24	*103/24	*118/24
114	sep 2023	*291/23	*300/23	*305/23	*307/23	*313/23
		*351/23	*365/23	*72/24		
116	aug 2022	*217/22	*251/22	*257/22	*276/22	*291/22
		*341/22	*105/23	*147/23	*173/23	*198/23
		*288/23	*323/23	*392/23	*49/24	*62/24
		*103/24				
120	sep 2022	*245/22	*257/22	*260/22	*264/22	267/22
		*276/22	*303/22	*314/22	*317/22	*319/22
		*322/22	323/22	*329/22	*355/22	*389/22
		*56/23	*73/23	*94/23	*105/23	*135/23
		*140/23	*159/23	*185/23	*219/23	*248/23
		*254/23	*323/23	*343/23	*392/23	*17/24
		*39/24	*49/24	*51/24	*56/24	*60/24
		*62/24	*94/24	*120/24		
122	aug 2023	*275/23	*322/23	*331/23	*348/23	*358/23
		*59/24	*103/24	*122/24	*148/24	
124	mrt 2024	*78/24				
125	jan 2024	*06/24	*58/24	*103/24	*149/24	*158/24
		*161/24				
126	dec 2017	*52/24				
130	jan 2024	*06/24	*103/24	*122/24	*148/24	*149/24
		*158/24				
1457	mei 2022	*52/24				
1460	mei 2022	*52/24				
1546	feb 2023	*50/23	*69/23	*124/23	*132/23	*178/23
		*202/23	*228/23	*236/23	*321/23	*324/23
		*347/23	*30/24	*53/24	*103/24	*146/24
		*153/24	*164/24			

1555	mei 2022	*52/24				
1630	okt 2021	*350/21 *449/21 *200/22 *315/22 40/23 *147/23 *234/23 *348/23 *378/23 *10/24 *59/24 *122/24	391/21 *50/22 *239/22 *325/22 41/23 157/23 271/23 *353/23 *381/23 19/24 101/24 *148/24	*396/21 *52/22 *242/22 *365/22 *44/23 187/23 *311/23 *358/23 388/23 20/24 *103/24	410/21 *53/22 *275/22 *12/23 *72/23 *194/23 *322/23 *360/23 389/23 *21/24 104/24	*448/21 *78/22 *291/22 33/23 *90/23 *200/23 *342/23 *370/23 *03/24 44/24 117/24
1631	aug 2018	*262/18 *58/19 181/19 *410/19 *119/20 71/21 *225/21 *371/21 *125/22 *243/22 *294/22 *351/22 *44/23 *177/23 *214/23 *314/23 *08/24 75/24 *161/24	*274/18 62/19 *235/19 *418/19 *149/20 *83/21 *236/21 *403/21 *147/22 *262/22 *302/22 *359/22 *87/23 *178/23 *262/23 *324/23 29/24 *85/24	*340/18 *77/19 *236/19 *68/20 *298/20 *123/21 *266/21 *53/22 *169/22 *272/22 *307/22 *364/22 *147/23 *182/23 *268/23 *327/23 *42/24 *98/24	*408/18 *93/19 *292/19 *76/20 *349/20 *173/21 *293/21 *78/22 *189/22 280/22 *309/22 *365/22 *163/23 *200/23 *303/23 *342/23 *53/24 *103/24	*419/18 *130/19 *402/19 *93/20 57/21 *201/21 368/21 *83/22 *235/22 *293/22 *315/22 *376/22 *166/23 *202/23 *311/23 *363/23 *58/24 *158/24
1632	aug 2018	*281/18 *364/19 *165/20 *246/21 *53/22 *238/22 *147/23 *311/23 *50/24 *112/24	*311/18 382/19 *373/20 *256/21 *129/22 *273/22 *182/23 *363/23 *54/24 *114/24	47/19 *93/20 71/21 *271/21 *169/22 *351/22 *221/23 *13/24 *85/24	*141/19 103/20 *123/21 *308/21 174/22 *352/22 *268/23 29/24 *103/24	*326/19 *119/20 *180/21 390/21 *175/22 *386/22 *302/23 35/24 *107/24
1633	okt 2018	*361/18 129/19 *422/19 *119/20 *373/20 *180/21 245/21 153/22 *273/22 *221/23 *13/24	*387/18 *141/19 *46/20 *165/20 14/21 *183/21 390/21 *175/22 *352/22 264/23 *53/24	*407/18 *303/19 *78/20 *171/20 *30/21 *190/21 *16/22 *238/22 *147/23 *268/23 *85/24	423/18 *338/19 *93/20 *196/20 *60/21 *215/21 *50/22 *246/22 168/23 *311/23 *103/24	96/19 *364/19 *96/20 322/20 *123/21 *217/21 *53/22 247/22 *182/23 *363/23
1970	jun 2023	*196/23	*103/24			
2020	okt 2016	*378/16	*107/17	168/17	212/17	*167/18

		233/19 101/20 240/21	*281/19 254/20	50/20 364/20	89/20 119/21	*97/20 *158/21
2023	okt 2022	*295/22				
207	okt 2023	*320/23 *59/24	*338/23 *108/24	*357/23	*22/24	*31/24
208	nov 2023	*362/23	*371/23	*372/23	*45/24	
209	aug 2023	*255/23	*92/24			
2110	jun 2012	*247/13 *164/14 428/15 *107/17 330/17 *281/19 317/20 119/21 *325/21	276/13 *276/14 *131/16 153/17 151/18 325/19 *334/20 204/21 316/22	346/13 344/14 195/16 168/17 *167/18 414/19 362/20 *205/21	363/13 *91/15 321/16 212/17 381/18 *138/20 *100/21 240/21	138/14 *107/15 46/17 230/17 255/19 254/20 *108/21 *316/21
2716	okt 2023	*329/23				
780	sep 2020	*288/20	*42/21	*32/22		
781	jul 2021	*248/21	273/21			
782	feb 2022	*29/22	*38/22	*55/22	*91/22	
1801	jul 2022	*199/22 *251/22 *276/22 *308/22 *342/22 *382/22 *44/23 *87/23 *146/23 171/23 *202/23 *262/23 *321/23 *342/23 361/23 382/23 *02/24 19/24 *42/24 *62/24 127/24	*200/22 *257/22 *291/22 *324/22 *359/22 *13/23 46/23 *90/23 151/23 *173/23 207/23 *269/23 *322/23 *348/23 *370/23 383/23 *03/24 20/24 *49/24 93/24 *148/24	*214/22 *262/22 *293/22 *325/22 *368/22 25/23 61/23 98/23 157/23 *178/23 209/23 283/23 *323/23 *353/23 *378/23 387/23 07/24 *21/24 *58/24 *100/24 *149/24	*235/22 *268/22 *302/22 *331/22 *372/22 *27/23 *69/23 *105/23 *159/23 187/23 *214/23 *288/23 *324/23 *358/23 379/23 388/23 14/24 *30/24 *59/24 *118/24 *153/24	*242/22 *275/22 *307/22 *341/22 *374/22 33/23 *72/23 *124/23 *166/23 *194/23 *248/23 290/23 *341/23 *360/23 *381/23 *392/23 18/24 *39/24 *61/24 *122/24 *164/24
1803	feb 2023	*51/23 *73/23 *101/23 *135/23 *219/23 *305/23 *323/23 *392/23 *56/24 *120/24	*52/23 83/23 *105/23 *140/23 *248/23 306/23 *343/23 *17/24 *60/24 145/24	*56/23 *93/23 116/23 *159/23 *254/23 *307/23 *346/23 *39/24 *62/24	*62/23 *94/23 *127/23 *185/23 *261/23 309/23 *351/23 *49/24 *72/24	*64/23 100/23 *129/23 *197/23 *300/23 317/23 *365/23 *51/24 *94/24

1805	sep 2021	*340/21 203/22 *45/23 *276/23 *38/24	*364/21 *281/22 *188/23 *340/23 *43/24	*394/21 *357/22 *223/23 *369/23 *160/24	*26/22 *11/23 *238/23 *36/24 *168/24	*57/22 *18/23 *244/23 *37/24
1807	feb 2023	*51/23 *106/24	*55/23	*127/23	*261/23	*92/24
1810	jan 2021	*63/24				
1811	apr 2024	*129/24 *153/24	*135/24 *155/24	*142/24 *163/24	*146/24 *164/24	*150/24 *165/24
1812	apr 2024	*129/24	131/24	*144/24	*167/24	
1820	mrt 2024	*63/24 *141/24	*77/24 *152/24	*79/24 *162/24	*88/24 *170/24	*125/24

Verbeterblad voor kaart 1820.5 bij BaZ 170/24 Afm. blad 125,9 x 97,1 mm
Block for chart 1820.5 to NL NtM 170/24 Size Block 125.9 x 97.1 mm
In position ca. 52-37,1 N 005-37,1 E.



Overzicht van alle actuele uitgaven van zeekaarten en andere hydrografische publicaties. In de derde kolom is de meest recente publicatiedatum van iedere publicatie vermeld. Zeekaarten en publicaties met een oudere publicatiedatum zijn vervallen en kunnen niet meer worden bijgewerkt aan de hand van berichten aan zeevarenden. Van in bewerking zijnde uitgaven wordt in de laatste kolom de verwachte publicatiedatum genoemd.

List of charts and nautical publications in force. In the third column the most recent edition date of each publication is mentioned. Older publications are cancelled and cannot be updated with Notices to Mariners. In the last column the expected publication date of editions to be published is mentioned.

Zeekaarten / Nautical charts

Publicatie / publication	INT kaart / INT chart	Editie datum / edition date	Titel / title	Geplande nieuwe uitgave / planned new edition
110	INT 1473	jun 2021	North Sea. Netherlands. Westkapelle to Stellendam and Maasvlakte	juli 2024
114	INT 1476	sept 2023	Netherlands and Belgium. Canal Gent-Terneuzen	
116	INT 1477	aug 2022	Netherlands. Approaches to Westerschelde	
120	INT 1479	sep 2022	Netherlands. Westerschelde. Vlissingen-Oost to Nauw van Bath	juli 2024
122	INT 1472	aug 2023	North Sea. Approaches to Europoort and Hoek van Holland	
124	INT 1471	mrt 2024	Netherlands, Noordzeekanaal including IJmuiden, Zaandam and Amsterdam	
125	INT 1422	jan 2024	North Sea. Approaches to IJmuiden	
126	INT 1468	vervallen/ withdrawn per 1 mrt 2024	North Sea. Approaches to Den Helder	
130	INT 1423	jan 2024	North Sea. Netherlands. Approaches to Scheveningen	
207	INT 1465	okt 2023	Netherlands. Nieuwe Waterweg and Europoort. Hoek van Holland to Vlaardingen	
208	INT 1466	nov 2023	Netherlands. Rotterdam. Nieuwe Maas and Oude Maas	
209	INT 1467	aug 2023	Netherlands. Krimpen a/d Lek to Moerdijk	
1014	INT 1043	jun 2017	North Sea. Southern sheet	okt 2024
1035	INT 1046	mrt 2023	North Sea. Cap Griz Nez to Dogger Bight and TSS North Friesland	
1037	INT 1045	mei 2018	North Sea. Deutsche Bucht	juni 2024
1457	INT 1464	vervallen/ withdrawn per 1 mrt 2024	North Sea. Netherlands. Terschellinger Gronden to Harlingen	
1460	INT 1461	vervallen/ withdrawn per 1 mrt 2024	North Sea. Netherlands and Germany. Eems Estuary	
1546	INT 1470	feb 2023	North Sea. Netherlands. Zeegat van Texel en Den Helder Roads	
1555	INT 1462	vervallen/ withdrawn per 1 mrt 2024	Netherlands Eems. Doekegat to Pogum	
1630	INT 1416	okt 2021	North Sea. Netherlands. West Hinder and Outer Gabbard	nov 2024

<i>Publicatie / publication</i>	<i>INT kaart / INT chart</i>	<i>Editie datum / edition date</i>	<i>Titel / title</i>	<i>Geplande nieuwe uitgave / planned new edition</i>
1631	INT 1418	aug 2018	to Vlissingen and Scheveningen North Sea. Netherlands. DW Routes to IJmuiden and Texel	okt 2024
1632	INT 1420	aug 2018	Netherlands. North Sea. DW Routes and TSS North Friesland to Vlieland	sep 2024
1633	INT 1417	okt 2018	North Sea. TSS North Friesland and GW/Ems to Vlieland and Borkum	sep 2024
2020 2023		okt 2016 okt 2022	West Indies. Windward Islands. Virgin Gorda to Antigua Caribbean Sea. Leeward Islands. Aruba, Curaçao and Bonaire	
2110		jun 2012	Caribbean Sea. Windward Islands. Anguilla to St. Christopher	
780		sep 2020	Caribbean Sea, Bonaire	
781		jul 2021	Caribbean Sea, Aruba	
782		feb 2022	Caribbean Sea, Curaçao	
783		mar 2022	Caribbean Sea, Curaçao, St. Annabaai and Schottegat	
2716		okt 2023	Netherlands Antilles. Plans Saba, St. Eustatius and St. Maarten	

1800 kaarten / 1800 Series:

<i>Publicatie / publication</i>	<i>INT kaart / INT chart</i>	<i>Editie datum / edition date</i>	<i>Titel / title</i>	<i>Geplande nieuwe uitgave / planned new edition</i>
1801		jul 2022	Noordzeekust, De Panne tot Den Helder	
1803		feb 2023	Westerschelde, Vlissingen tot Antwerpen en Kanaal van Gent naar Terneuzen	
1805		sep 2021	Oosterschelde, Veerse Meer en Grevelingen	
1807		feb 2023	Zoommeer, Volkerak, Spui, Haringvliet, Hollandsch Diep	
1811		apr 2024	Waddenzee westblad en aangrenzende Noordzeekust	
1812		apr 2024	Waddenzee oostblad en aangrenzende Noordzeekust	
1820		mrt 2024	IJsselmeer, Markermeer, Noordzeekanaal en IJsseldelta	vervangt 1810

Hydrografische publicaties / Hydrographic publications:

<i>Publicatie / publication</i>	<i>INT kaart / INT chart</i>	<i>Editie datum / edition date</i>	<i>Titel / title</i>	<i>Geplande nieuwe uitgave / planned new edition</i>
KAART1	INT 1	feb 2017	Tekens, afkortingen, begrippen voorkomend op zeekaarten	
HP1		aug 2020	The Netherlands Coast Pilot	
HP 2A		2024	Lichtenlijst van Nederland en aangrenzend gebied	
HP 2B		2024	Lichtenlijst van het Nederlands deel van het Caribisch gebied	
HP7		2024	Catalogus van Nederlandse zeekaarten en andere hydrografische publicaties	
HP33		2024	Waterstanden en stromen langs de Nederlandse kust en aangrenzend gebied	
HP33D		2024	NLTides	

Planning kaarten / Planning charts

Publicatie / INT kaart / Editie datum / Titel / title
publication INT chart edition date

*Geplande
nieuwe
uitgave /
planned new
edition*

1970 jun 2023 **Mariners' Routeing Guide. Southern North Sea**