



Koninklijke Marine

# BaZ | 2024

**36 | BAZ 291-297**  
Berichten aan Zeevarenden  
Netherlands Notice to Mariners



149<sup>e</sup> jaargang 4-9-2024  
Dienst der Hydrografie

## Erkende verkoopagenten van Nederlandse Hydrografische publicaties (Resellers licenced to distribute Netherlands Nautical Publications)

De Berichten aan Zeevarenden (BaZ) verschijnen wekelijks en zijn te verkrijgen:

- als printversie (PDF) via internet <http://www.defensie.nl/onderwerpen/berichten-aan-zeevarenden/inhoud/weekedities>
- via de Database <http://www.defensie.nl/onderwerpen/berichten-aan-zeevarenden/inhoud/database>
- als boekje (tegen betaling) bij een aantal A-agenten

### A-agenten: (bijgewerkte kaarten)

Delfzijl	<b>Datema Delfzijl BV</b> Zeesluizen 8 9936 HX Delfzijl	Tel. +31 (0)596 - 635252 Fax +31 (0)596 - 615245 Website: <a href="http://www.datema.nl">www.datema.nl</a> E-mail: <a href="mailto:sales@datema.nl">sales@datema.nl</a>
Rotterdam	<b>L.J. Harri BV</b> Van der Takstraat 218 3071 LM Rotterdam	Tel. +31 (0)10 - 2142705 Website: <a href="http://www.ljharri-watersportmedia.nl">www.ljharri-watersportmedia.nl</a> E-mail: <a href="mailto:ljharri@xs4all.nl">ljharri@xs4all.nl</a>
	<b>OneOcean (Nederlands) BV</b> Parmentierplein 20 3088 GN Rotterdam	Tel. +31 (0)10 - 4167622 Website: <a href="http://www.oneocean.com">www.oneocean.com</a> E-mail: <a href="mailto:netherlands@oneocean.com">netherlands@oneocean.com</a>
	<b>Datema Rotterdam</b> Galvanistraat 148 3029 AD Rotterdam	Tel. +31 (0)10 - 4366188 Fax +31 (0)10 - 4365511 Website: <a href="http://www.datema.nl">www.datema.nl</a> E-mail: <a href="mailto:rotterdam@datema.nl">rotterdam@datema.nl</a>
	<b>Harri Trading BV</b> Van Weerden Poelmanweg 4 3088 EB Rotterdam	Tel. +31 (0)10 - 4290333 Website: <a href="http://www.harritrading.nl">www.harritrading.nl</a> E-mail: <a href="mailto:info@harritrading.nl">info@harritrading.nl</a>
Antwerpen	<b>Bogerd Martin NV</b> Oude Leeuwenrui 37 2000 Antwerpen	Tel. +32 (0)32134170 Website: <a href="http://www.bogerdmartin.com">www.bogerdmartin.com</a> E-mail: <a href="mailto:sales.antwerp@bogerdmartin.com">sales.antwerp@bogerdmartin.com</a>
Bremen	<b>"Seekarte" Kpt. A. Dammeyer</b> Korffsdeich 3 D-28217 Bremen	Tel. +49 (0)4213032780 Website: <a href="http://www.seekarte.de">www.seekarte.de</a> E-mail: <a href="mailto:seekarte@seekarte.de">seekarte@seekarte.de</a>
London	<b>OneOcean (Head Office)</b> Unit 4, Voltage Mollison Avenue Enfield EN3 7XQ	Tel. +44 (0) 1992805200 Fax +44 (0) 1992805410 Website: <a href="http://www.oneocean.com">www.oneocean.com</a> E-mail: <a href="mailto:sales@oneocean.com">sales@oneocean.com</a>
Den Haag	<b>Vrolijk Watersport Scheveningen</b> Visafslagweg 1, hal 18-20 2583 DM Den Haag	Tel. +31 (0) 70 - 4168282 Fax +31 (0) 70 - 3060497 Website: <a href="http://www.vrolijk.nl">www.vrolijk.nl</a> E-mail: <a href="mailto:info@vrolijk.nl">info@vrolijk.nl</a>

### B-agenten:

St. Ives	<b>Imray Laurie Norie &amp; Wilson Ltd</b> Wych House, The Broadway St Ives, Cambridgeshire PE27 5BT	Tel. +44 (0)1480 - 462114 Fax +44 (0)1480 - 496109 Website: <a href="http://www.imray.com">www.imray.com</a> E-mail: <a href="mailto:ilnw@imray.com">ilnw@imray.com</a>
Bielefeld	<b>Delius Klasing Verlag GMBH</b> Siekerwall 21 D-33602 Bielefeld	Tel +49 (0)521 - 559000 Fax. +49 (0)521 - 559116 Website: <a href="http://www.delius-klasing.de">www.delius-klasing.de</a> E-mail: <a href="mailto:info@delius-klasing.de">info@delius-klasing.de</a>

## Voorwoord

- Overeenkomstig SOLAS-bepalingen dienen de officieel uitgegeven zeekaarten en boekwerken met Berichten aan Zeevarenden (BaZ) bijgewerkt te worden. Algemene richtlijnen voor het gebruik van BaZ staan beschreven in de jaarlijkse BaZ1 in Hoofdstuk 3, British Admiralty NP 100 (Mariner's Handbook) en NP 294 (How to keep your Admiralty Charts up-to-date).
- Berichten aan Zeevarenden hebben alleen betrekking op Nederlandse kaarten en hydrografische publicaties. Berichten van toepassing op buitenlands gebied op Nederlandse kaarten worden overgenomen van de hydrografische dienst van het betreffende land. Berichten bevatten algemene mededelingen, correcties op kaarten of boeken, voorlopige (P) of tijdelijke (T) berichten of een overzicht.
- Gegevens die ten grondslag liggen aan berichten worden waar nodig kartografisch gegeneraliseerd. De berichten zijn alleen bedoeld om de publicaties genoemd in het bericht te kunnen corrigeren. T-berichten worden in principe alleen voor de grootste schaal kaart uitgegeven.
- Posities worden vermeld in het referentiestelsel (geodetisch datum) dat overeenkomt met dat van de betrokken kaart. Het referentiestelsel is altijd op de kaart vermeld. Onjuiste interpretatie van de referentiestelsels kan leiden tot positiefouten van enkele honderden meters.
- Richtingen, peilingen, geleidelijnen en lichtsectoren worden rechtwijzend gegeven, in graden, gerekend vanuit zee.
- Diepten en hoogten worden gegeven in dezelfde eenheid en herleid tot hetzelfde referentievlak als gebruikt in de betrokken kaart.
- Nadruk van de berichten is toegestaan mits volledig, ongewijzigd en met bronvermelding.
- De Chef der Hydrografie verzoekt u dringend vermoede of nieuwe gevaren en onjuistheden in publicaties te melden.

## De Chef der Hydrografie

Van Alkemadelaan 786, 2597 BC Den Haag, Corr. Postbus 10000, 1780 CA Den Helder.  
tel. +31 (0)88 9516738, Website: [www.hydro.nl](http://www.hydro.nl) E-mail: [hydro.baz@mindef.nl](mailto:hydro.baz@mindef.nl)

## **Preface**

- *In accordance with SOLAS-regulations, official published nautical charts and books have to be kept corrected by means of Notices to Mariners (NL NM). General guidelines for the use of NL NM are described in the annual NtM1 in Chapter 3, British Admiralty NP 100 (The Mariner's Handbook) and NP 294 (How to keep your Admiralty Charts up-to-date).*
- *Netherlands Notices to Mariners are only applicable for Netherlands nautical charts and hydrographic publications. Notices concerning foreign waters on Netherlands charts are adopted from the hydrographic service of that specific country. Notices contain general announcements, corrections for charts or books, preliminary (P) or temporary (T) notices or a summary.*
- *Data on which the notices are based are if necessary cartographically generalised. The notices are meant only to correct the publications that are stated in the notice. Generally, T notices are published on the largest scale charts only.*
- *Positions are given in the reference system (geodetic datum) that corresponds with that of the relevant chart. The reference system is always printed on the chart. Incorrect interpretation of the reference system can lead to errors in the position of several hundreds of metres.*
- *Directions, bearings, leading lines and light sectors are true, in degrees, reckoned from seawards.*
- *Depths and heights are given in the same unit and are reduced to the same reference level as used in the relevant chart.*
- *Reprinting of the notices is allowed if complete, unchanged and with acknowledgement.*
- *The Hydrographer of the Netherlands Navy urges you strongly to report suspected or new dangers and errors in publications.*

## Hydrographer of the Netherlands Navy

Van Alkemadelaan 786, NL-2597 BC Den Haag, Corr. P.O. Box 10000, NL-1780 CA Den Helder.  
tel. +31 (0)88 9516738, Website: [www.hydro.nl](http://www.hydro.nl) E-mail: [hydro.baz@mindef.nl](mailto:hydro.baz@mindef.nl)

## Lijst met gebruikte afkortingen in de wekelijkse Berichten aan Zeevarenden

(P)	Preliminary: voorlopig BaZ
(T)	Temporary: tijdelijk BaZ
BSH	Bundesamt für Seeschifffahrt und Hydrographie (Duitse hydrografische dienst)
CNB	Centraal Nautisch Beheer Noordzeekanaalgebied
ECDIS	Electronic Chart Display and Information System: officieel elektronisch kaartsysteem
ED50	European Datum 1950: horizontale datum waarin posities worden uitgedrukt
ENC	Electronic Navigational Chart: officiële elektronische vectorkaart
GNA	Gemeenschappelijke Nautische Autoriteit (Westerschelde)
GST	Geodatastyrelsen (Deense hydrografische dienst)
HBA	Havenbedrijf Amsterdam
HBR	Havenbedrijf Rotterdam
HOV	Hydrografisch Opname Vaartuig van de Dienst der Hydrografie
HP	Hydrografische Publicatie: boekwerk van de Dienst der Hydrografie
HYD	Dienst der Hydrografie (Nederlandse hydrografische dienst)
IALA	International Association of Lighthouse Authorities
IHO	International Hydrographic Organization
INT	INTERNATIONALE kaart
KW	Kustwacht Nederland
MAS	Maritieme Autoriteit Suriname
NAP	Normaal Amsterdams Peil
NGA	National Geospatial-Intelligence Authority (amerikaanse hydrografische dienst)
NP	Nautical Publication: boekwerk van de UKHO
NtM	Notices to Mariners
PNR	Projectnummer van de Nederlandse Dienst der Hydrografie
pos	Positie
RWS Berna WSW	Rijkswaterstaat Noord-Nederland Waddenzee
RWS CMIJ	Rijkswaterstaat Centrale Meldpost IJsselmeer
RWS DZD	Rijkswaterstaat District Noord Zee en Delta (Zeeuwse wateren m.u.v. Westerschelde)
RWS MD	Rijkswaterstaat Markeringsdienst Zee en Delta
RWS Waterkamer	Rijkswaterstaat Waterdienst Waterkamer
SFS	Sofartsstyrelsen (Deense Maritieme Autoriteit)
SHOM	Service Hydrographique et Oceanographique de la Marine (Franse hydrografische dienst)
SodM	Staatstoezicht op de Mijnen
UKHO	United Kingdom Hydrographic Office (Britse hydrografische dienst)
VDH	Verkeersdienst Den Helder
VH	Vlaamse Hydrografie
VHF	Very High Frequency
WGS84	World Geodetic System 1984: Coördinatenreferentiesysteem waarin GPS posities worden uitgedrukt.
WSA Emden	Wasser- und Schifffahrtsamt

## List of Abbreviations used in weekly editions of NtM

(P)	Preliminary NtM
(T)	Temporary NtM
BSH	Bundesamt für Seeschifffahrt und Hydrographie (German HO)
CNB	Central Nautic Management North Sea Canal
ECDIS	Electronic Chart Display and Information System (official)
ED50	European Datum 1950: horizontal datum for defining a position
ENC	Electronic Navigational Chart
GNA	Common Nautic Management (Westerschelde)
GST	Geodatastyrelsen (Danish HO)
HBA	Port of Amsterdam
HBR	Port of Rotterdam
HOV	Hydrographic Survey Vessel
HO	Hydrographic Office (national service)
HP	Hydrographic Publication of the Netherlands HO
HYD	Netherlands Hydrographic Office
IALA	International Association of Lighthouse Authorities
IHO	International Hydrographic Organization
INT	INTERNATIONAL chart
KW	Netherlands Coast Guard
MAS	Maritime Authority Suriname
NAP	Normaal Amsterdams Peil, the Amsterdam Ordnance datum
NGA	National Geospatial-Intelligence Authority (HO of the United States)
NP	Nautical Publication of the UKHO
NtM	Notices to Mariners
PNR	Project number of the Netherlands Hydrographic Office
pos	position
RWS	Ministry of Infrastructure and the Environment
RWS Berna WSW	Notices to shipping Waddenzee
RWS CMIJ	Notices to shipping IJsselmeer
RWS DZD	Notices to shipping Zeeuwse wateren (not including Westerschelde)
RWS MD	Service for maintenance of navigational aids
RWS Waterkamer	Waterway information centre
SFS	Sofartsstyrelsen (Danish Maritime Authority)
SHOM	Service Hydrographique et Oceanographique de la Marine (French HO)
SodM	State authority on Mining
UKHO	United Kingdom Hydrographic Office
VDH	Traffic centre Den Helder
VH	Flemish Hydrographic Office
VHF	Very High Frequency
WGS84	World Geodetic System 1984: standard coordinate system for the Earth.

## Inhoudsopgave

Kruisverwijzing / <i>Cross reference</i> .....	5
Algemene berichten / <i>General notices</i> .....	5
Opgeheven (P) en (T) berichten / <i>Cancelled (P) and (T) notices</i> .....	6
Berichten Zeekaarten / <i>Notices Nautical charts</i> .....	6
Berichten 1800 serie kaarten / <i>Notices 1800 series charts</i> .....	9
Berichten Hydrografische publicaties / <i>Notices Hydrographic publications</i> .....	11
Meetinstrumenten / <i>Measuring instruments list</i> .....	11

## Kruisverwijzing / *Cross reference*

In de hoofdstukken Zeekaarten, 1800 Serie kaarten en Hydrografische publicaties van dit document zijn de Berichten aan Zeevarenden gerangschikt op BaZ-nummer. Onderstaand overzicht toont deze berichten per kaartnummer en het nummer van de hydrografische publicatie.

*In the Nautical charts, 1800 Series charts and Hydrographic publications sections of this document the Notices to Mariners are sorted by NL NM-number. The overview below displays these notices sorted by chart and hydrographic publication number.*

### **Zeekaarten / *Nautical Charts***

<b>Kaart / <i>Chart</i></b>	<b>BaZ / <i>NL NM</i></b>
1037	296/24
116	*294/24
120	*294/24
1631	*297/24
1632	*295(T)/24
1633	*295(T)/24

### **1800 serie kaarten / *1800 series charts***

<b>Kaart / <i>Chart</i></b>	<b>BaZ / <i>NL NM</i></b>
1801	*294/24
1803	291(T)/24      *294/24
1805	*292/24
1820	*293/24

### **Hydrografische publicaties/ *Hydrographic publications***

<b>Publication</b>	<b>BaZ / <i>NL NM</i></b>
NIL	

### **Algemene berichten / *General notices***



NIL
-----

## Opgeheven (P) en (T) berichten / *Cancelled (P) and (T) notices*

Kaart / Chart	Int.	BaZ / NL NM	Opgeheven / Cancelled
124	1471	*193(T)/24	04 sep 2024, IJMUIDEN. VISSERSHAVEN.
1801		*193(T)/24	04 sep 2024, IJMUIDEN. VISSERSHAVEN.
1803		*328(T)/22	04 sep 2024, BELGIE. WESTERSCHELDE. EUROPATERMINAL.
1805		*44(T)/22	04 sep 2024, OOSTERSCHELDE. OLIEGEUL.



## Berichten Zeekaarten / *Notices Nautical charts*

### \*294/24 WESTERSCHELDE. VAARWATER LANGS HOOFDPLAAT.

Kaart / Chart	Int. / Int.	Vorig BaZ / Prev. NL NM	Uitgave / Edition	Itemnr. / Itemno.
116	1477	247/24	aug 2022	1, 2
120	1479	247/24	sep 2022	1, 2
<u>1</u> Verplaatsen Move	Iso.G.4s VH 1		van / from	51-23,17 N 003-37,10 E
			naar / to	51-23,21 N 003-36,83 E
<u>2</u> Aanbrengen Insert	VH 1A		op / at	51-23,25 N 003-37,09 E
				

**Bron / Source:** RWS MD 455/2024; PNR 1797-2024-1.

### \*295(T)/24 NOORDZEE. VLIELAND GRONDEN.

Kaart / Chart	Int. / Int.		Itemnr. / Itemno.	
1632	1420		1, 2	
1633	1417		2	
<u>1</u> Aanbrengen Insert	Fl.Y.5s L7-A		op / at	53-32,33 N 004-11,78 E
				
<u>2</u> Aanbrengen Insert	Fl(4)Y.10s L7-B		op / at	53-32,19 N 004-12,29 E
				

**Bron / Source:** RWS MD 413/2024; PNR 1613-2024-1.

296/24

NOORDZEE. DUITSLAND. NATUURGEBIED  
DOGGERBANK.








Kaart / Chart	Int. / Int.	Vorig BaZ / Prev. NL NM	Uitgave / Edition	Itemnr. / Itemno.
1037	1045	287/24	jun 2024	1
<u>1</u> Schrappen Delete	 VQ(9)10s A 6-1		van / from	55-47,96 N 003-57,58 E








Bron / Source: UKHO 4015/2024; PNR 1830-2024-3.

---

\*297/24

NOORDZEE.

Kaart / Chart	Int. / Int.	Vorig BaZ / Prev. NL NM	Uitgave / Edition	Itemnr. / Itemno.
1631	1418	195/24	aug 2018	1, 2, 3, 4, 5, 6, 7, 8, 9, 10, 11, 12, 13, 14
<u>1</u> Aanbrengen Insert	<b>Obstn</b> 		op / at	52-39,24 N 003-49,19 E
<u>2</u> Aanbrengen Insert	<b>Obstn</b> 		op / at	52-40,17 N 003-55,88 E
<u>3</u> Aanbrengen Insert	<b>Obstn</b> 		op / at	52-41,70 N 003-47,73 E
<u>4</u> Aanbrengen Insert	<b>Obstn</b> 		op / at	52-42,29 N 003-45,63 E
<u>5</u> Aanbrengen Insert	<b>Obstn</b> 		op / at	52-42,89 N 003-48,26 E
<u>6</u> Aanbrengen Insert	<b>Obstn</b> 		op / at	52-43,11 N 003-52,32 E
<u>7</u> Aanbrengen Insert	<b>Obstn</b> 		op / at	52-43,72 N 003-42,45 E

<u>8</u>	Aanbrengen <i>Insert</i>	<b>Obstn</b> 	op / at	52-44,62 N 004-00,91 E
<u>9</u>	Aanbrengen <i>Insert</i>	<b>Obstn</b> 	op / at	52-44,85 N 003-51,42 E
<u>10</u>	Aanbrengen <i>Insert</i>	<b>Obstn</b> 	op / at	52-46,00 N 003-49,60 E
<u>11</u>	Aanbrengen <i>Insert</i>	<b>Obstn</b> 	op / at	52-47,70 N 003-51,67 E
<u>12</u>	Aanbrengen <i>Insert</i>	<b>Obstn</b> 	op / at	52-48,95 N 003-42,53 E
<u>13</u>	Aanbrengen <i>Insert</i>	<b>Obstn</b> 	op / at	52-51,57 N 003-45,70 E
<u>14</u>	Aanbrengen <i>Insert</i>	<b>Obstn</b> 	op / at	52-51,90 N 003-53,83 E

**Bron / Source:** WaterProof BV; PNR 1870-2024-2.

---



## Berichten 1800 serie kaarten / Notices 1800 series charts

### 291(T)/24 BELGIE. ANTWERPEN.

<b>Kaart / Chart</b>	<b>Int. / Int.</b>	<b>Itemnr. / Itemno.</b>
1803.6	n.a.	1

1 Schrappen van / from 51-14,24 N 004-22,35 E  
Delete

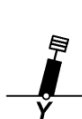


**Bron / Source:** VH 148/2024; PNR 1457-2024-5.

### \*292/24 OOSTERSCHELDE.

<b>Kaart / Chart</b>	<b>Int. / Int.</b>	<b>Vorig BaZ / Prev. NL NM</b>	<b>Uitgave / Edition</b>	<b>Itemnr. / Itemno.</b>
1805.10	n.a.	257/24	sep 2021	1, 2, 3

1 Verplaatsen O 17 van / from 51-39,56 N 003-44,36 E  
Move



naar / to 51-39,48 N 003-44,46 E

2 Schrappen  
Delete



van / from 51-39,41 N 003-44,21 E  
51-39,56 N 003-44,36 E  
51-39,71 N 003-44,58 E

3 Aanbrengen  
Insert



op / at 51-39,41 N 003-44,21 E  
51-39,48 N 003-44,46 E  
51-39,71 N 003-44,58 E

**Bron / Source:** RWS MD 447/24; PNR 1816-2024-1.

### \*293/24 MARKERMEER. DURGERDAM.

<b>Kaart / Chart</b>	<b>Int. / Int.</b>	<b>Vorig BaZ / Prev. NL NM</b>	<b>Uitgave / Edition</b>	<b>Itemnr. / Itemno.</b>
1820.3	n.a.	236/24	mrt 2024	1

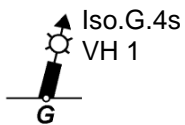

1 Schrappen van / from 52-23,23 N 005-01,40 E  
Delete



**Bron / Source:** RWS MD 421/2024; PNR 1653-2024-1.

**\*294/24**

**WESTERSCHELDE. VAARWATER LANGS  
HOOFDPLAAT.**

<b>Kaart / Chart</b>	<b>Int. / Int.</b>	<b>Vorig BaZ / Prev. NL NM</b>	<b>Uitgave / Edition</b>	<b>Itemnr. / Itemno.</b>
1801.4	n.a.	268/24	jul 2022	1, 2
1803.2	n.a.	247/24	feb 2023	1, 2
<b>1</b> Verplaatsen <i>Move</i>	 Iso.G.4s VH 1		van / <i>from</i>	51-23,17 N 003-37,10 E
			naar / <i>to</i>	51-23,21 N 003-36,83 E
<b>2</b> Aanbrengen <i>Insert</i>	VH 1A 		op / <i>at</i>	51-23,25 N 003-37,09 E

**Bron / Source:** RWS MD 455/2024; PNR 1797-2024-1.

---

## Berichten Hydrografische publicaties / Notices Hydrographic publications

NIL

### Meetinstrumenten / Measuring instruments list

Overzicht van tijdelijke meetinstrumenten in het Nederlands zeegebied, binnenwateren en aangrenzend buitenlands gebied. Scheepvaart wordt verzocht niet te vissen noch te ankeren in de nabijheid van deze posities en op ruime afstand te passeren. Alleen de meest grootschalige kaart wordt genoemd.

Meetinstrumenten zonder markering worden als "unmarked" in de kolom "Licht/Light" aangeduid.

*Summary of temporary measuring instruments in the Netherlands sea area, inland waters and adjacent foreign waters. Shipping is requested not to fish nor anchor near these positions and to give a wide berth. Please note that only the largest scale chart is quoted. Measuring instruments without markings are indicated as "unmarked" in the "Licht/Light" column.*

**N** Nieuw / New

**V** Verwijderd / Deleted

**G** Gewijzigd / Changed

	Naam Name	Vaarwater Waters	Licht Light	Positie Position	Kaart Chart	1800 Serie 1800 Series
	IMDC 01	Beneden Zeeschelde	Q.Y	51-14,23 N 004-22,42 E		1803.6
	MF 1	Beneden Zeeschelde	Q.Y	51-14,25 N 004-22,33 E		1803.6
	HD 15	Blankenberge	Fl.Y.5s	51-18,97 N 003-06,12 E		1801.3A
	MOG22	Blankenberge	Q.Y	51-19,66 N 003-08,77 E		1801.3
		Beneden Zeeschelde	Fl.Y.3s	51-20,58 N 004-16,27 E		1803.5
<b>V</b>	MP6	Westerschelde. Plaat van Ossenisse		51-24,29 N 004-00,61 E	120	1803.3
	RWS-1	Westerschelde		51-24,46 N 003-34,65 E	116,120	1803.2, 1803.10, 1801.4
<b>V</b>	MP7	Westerschelde. Plaat van Ossenisse		51-24,47 N 003-58,66 E	120	1803.3
	RWS-3	Westerschelde		51-24,55 N 003-35,67 E	116	1803.2, 1801.4
	RWS-9	Westerschelde		51-24,61 N 003-38,18 E	116, 120	1803.2, 1801.4
	RWS-5	Westerschelde		51-24,66 N 003-36,71 E	116, 120	1803.2, 1801.4
	RWS-7	Westerschelde		51-24,67 N 003-37,10 E	116, 120	1803.2, 1801.4
	MP1	Vlakte van de Raan	Fl(5)Y.20s	51-25,21 N 003-19,25 E	1630	1801.3
	MP2	Vlakte van de Raan	Fl(5)Y.20s	51-25,48 N 003-19,24 E	1630	1801.3
	MP3	Vlakte van de Raan	Fl(5)Y.20s	51-25,75 N 003-19,23 E	1630	1801.3
	MP4	Vlakte van de Raan	Fl(5)Y.20s	51-26,02 N 003-19,22 E	1630	1801.3
	MP5	Vlakte van de Raan	Fl(5)Y.20s	51-26,29 N 003-19,21 E	1630	1801.3
<b>V</b>		Vlakte van de Raan	Fl(5)Y.20s	51-26,74 N 003-18,53 E	1630	1801.3
<b>V</b>		Vlakte van de Raan	Fl(5)Y.20s	51-29,44 N 003-21,94 E	116	1801.3
		Platte Bank		51-30,38 N 004-06,35 E		1805.7
	BOSKALIS 2	Oosterschelde	Fl(5)Y.20s	51-31,17 N 004-01,18 E	110	1805.5, 1805.10
	WW_MP 1	Oosterschelde		51-31,94 N 003-57,04 E		1805.5
	WW_MP 2	Oosterschelde		51-32,02 N 003-57,05 E		1805.5
		Slikken van den Dortsman		51-32,04 N 004-02,86 E		1805.5, 1805.7

<b>Naam Name</b>	<b>Vaarwater Waters</b>	<b>Licht Light</b>	<b>Positie Position</b>		<b>Kaart Chart</b>	<b>1800 Serie 1800 Series</b>
MP 2	Veersemeer		51-33,86 N	003-38,56 E		1805.2
MP 4	Veerse Meer		51-34,65 N	003-37,89 E		1805.2
MP 3	Veerse Meer		51-34,86 N	003-37,94 E		1805.2
MP 1	Veerse Meer		51-34,86 N	003-38,45 E		1805.2
Roompot ZS 1	Roompot	FI.Y.5s	51-37,37 N	003-46,15 E		1805.10
Roompot ZS 2	Roompot	FI.Y.5s	51-38,31 N	003-47,94 E		1805.10
BOSKALIS 1	Hammen	FI(5)Y.20s	51-38,39 N	003-53,22 E	110	1805.5, 1805.10
Roompot ZS	Roompot	FI.Y.5s	51-38,50 N	003-45,90 E		1805.10
Ref						
MEET 3	Haringvliet	FI(4)Y.15s	51-49,60 N	004-03,00 E		1807.6
MEET 2	Haringvliet	FI(3)Y.10s	51-49,90 N	004-02,50 E		1801.6
	Goeree		51-55,70 N	003-39,80 E	122	1801.6
Waverider HKZWZ	Windpark Hollandsekust Zuid	FI(5)Y.20s	52-14,65 N	004-05,09 E	122, 130	1801.7, 1801.8
Waverider HKZWN	Windpark Hollandsekust Zuid	FI(5)Y.20s	52-23,58 N	004-03,36 E	125, 130	1801.8
SW-B	IJsselmeer Flevokust Haven	LFI.Y.5s	52-33,48 N	005-30,15 E		1820.4
SW-A	IJsselmeer Flevokust Haven	LFI.Y.5s	52-33,55 N	005-30,03 E		1820.4
Meet-A	Markerwadden		52-34,03 N	005-23,10 E		1820.3
Meet-B	Markerwadden		52-34,34 N	005-22,57 E		1820.3
Meet-C	Markerwadden		52-34,64 N	005-22,26 E		1820.3
FL-71	Markerwadden	FI(5)Y.20s	52-34,78 N	005-24,73 E		1820.3
NW-temp	IJsselmeer Flevokust Haven	LFI.Y.5s	52-34,91 N	005-31,46 E		1820.4
NE-B	IJsselmeer Flevokust Haven	LFI.Y.5s	52-35,81 N	005-34,38 E		1820.4
NE-A	IJsselmeer Flevokust Haven	LFI.Y.5s	52-35,91 N	005-34,34 E		1820.4
<b>V</b> <b>N</b>	Waverider	FI(5)Y.20s	52-36,40 N	003-49,10 E	125	
	Waddenzee. Amsteldiep		52-56,70 N	004-56,90 E		1811.3
	Vaarwater naar Den Oever	FI(5)Y.20s	52-57,21 N	005-01,09 E		1811.3
	Vaarwater langs de afsluitdijk	FI(5)Y.20s	53-00,63 N	005-09,82 E		1811.3
LEV-BZD-IJS	Breezanddijk	FI(5)Y.20s	53-00,90 N	005-14,72 E		1820.4
	Ems	FI.Y.4s	53-09,83 N	007-22,25 E		1812.8A
	Ems	FI.Y.4s	53-11,55 N	007-24,44 E		1812.8B
	Waardgronden Vlieland	FI(5)Y.20s	53-11,57 N	004-56,47 E		1811.7
Wpm 05	Ballastplaat		53-11,67 N	005-21,93 E		1811.4, 1811.5A, 1811.6
	Eems	FI(5)Y.20s	53-12,22 N	007-24,67 E		1812.8B
Wpm 04	Ballastplaat		53-12,28 N	005-21,95 E		1811.4, 1811.6
Wpm 06	Ballastplaat		53-12,30 N	005-23,80 E		1811.4, 1811.6
	Eems	FI.Y.4s	53-12,33 N	007-24,74 E		1812.8B
Wpm 02	Ballastplaat		53-12,83 N	005-21,22 E		1811.4
	Ballastplaat	FI(5)Y.20s	53-13,20 N	005-23,16 E		1811.4, 1811.6
Wpm 01	Ballastplaat		53-13,84 N	005-24,20 E		1811.4, 1811.6
	Ballastplaat	FI(5)Y.20s	53-13,93 N	005-20,00 E		1811.4
	Ems	FI.Y.4s	53-14,20 N	007-23,81 E		1812.8
	Grienderwaard	FI(5)Y.20s	53-14,25 N	005-14,21 E		1811.4
	Grienderwaard	FI(5)Y.20s	53-14,61 N	005-16,85 E		1811.4
	Ballastplaat	FI(5)Y.20s	53-14,63 N	005-22,43 E		1811.4, 1811.6
	Ballastplaat	FI(5)Y.20s	53-14,82 N	005-24,99 E		1811.4, 1811.6

Naam Name	Vaarwater Waters	Licht Light	Positie Position	Kaart Chart	1800 Serie 1800 Series
	Grienderwaard	FI(5)Y.20s	53-15,24 N 005-12,32 E		1811.4
	Ballastplaat	FI(5)Y.20s	53-15,60 N 005-18,96 E		1811.4
	Pannenplaat	FI(5)Y.20s	53-16,19 N 005-15,74 E		1811.4
	Richel	FI(5)Y.20s	53-16,62 N 005-07,31 E		1811.4, 1811.5
	Franekegat	FI(5)Y.20s	53-16,98 N 005-17,79 E		1811.4
GGAT	Dollard	FI(5)Y.20s	53-18,68 N 007-08,68 E		1812.8
	Unterems		53-19,21 N 007-18,26 E		1812.8
	Unterems		53-19,21 N 007-18,54 E		1812.8
	Unterems		53-19,22 N 007-18,70 E		1812.8
NW_A1_ADCP	near TSS off Botney Ground	unmarked	53-22,60 N 003-08,08 E	1632	
ODAS NWA2	near TSS off Botney Ground	FI(5).Y.20s	53-23,27 N 003-07,87 E	1632	
ODAS NWB2	near TSS off Botney Ground	FI(5)Y.20s	53-23,28 N 003-06,98 E	1632	
	Veerbootroute Ameland		53-23,93 N 005-53,02 E		1812.2
	Veerbootroute Ameland		53-24,03 N 005-48,58 E		1812.2
A1	Pinkewad		53-24,72 N 005-54,60 E		1812.2
A2	Pinkewad		53-24,79 N 005-52,76 E		1812.2
Meet-VHG	Vierhuizergat		53-24,87 N 006-15,73 E		1812.3
A3	Pinkewad		53-25,48 N 005-53,63 E		1812.2
	Osterems.	FI.Y.4s	53-25,95 N 006-55,59 E	1555	1812.7
	Doekegat				
A5	Pinkewad		53-26,13 N 005-53,85 E		1812.2
A4	Pinkewad		53-26,16 N 005-52,27 E		1812.2
	Osterems.	FI.Y.4s	53-29,57 N 006-50,57 E		1812.6
	Doekegat				
OWEN	Oude Westereems Noord		53-31,03 N 006-41,12 E		1812.6
MEET-W	Randzelgat		53-33,74 N 006-38,68 E		1812.6
RZGN1	Randzelgat	FI(5)Y.20s	53-34,22 N 006-37,95 E		1812.6, 1812.9,
	Oostkust	FI(5)Y.20s	53-35,23 N 001-16,95 E	1035	
	Engeland				
OEMS-N	Osterems	FI.Y.5s	53-37,02 N 006-48,43 E		1812.6
WEO 1	Westereems	Iso.Y.2s	53-37,22 N 006-31,33 E		1812.9, 1812.10
WEW1	Westereems	FI(5)Y.20s	53-37,26 N 006-22,12 E		1812.9
	Galahead Field	FI(5)Y.20s	53-37,47 N 001-24,90 E	1035	
	Barque Field				
Mess-G	Borkum	FI(5)Y.20s	53-53,80 N 006-29,20 E	1633	
	Riffgrund				
Mess-G	Borkum	FI(5)Y.20s	54-04,26 N 006-55,43 E	1037	
	Riffgrund				
TRBM S02	Klaver Bank	unmarked	54-12,36 N 003-59,57 E	1035, 1037	
TRBM S03	Klaver Bank	unmarked	54-12,37 N 004-00,49 E	1035, 1037	
ODAS E06	Klaver Bank	FI(5)Y.20s	54-12,90 N 004-00,47 E	1035, 1037	
ODAS E04	Klaver Bank	FI(5)Y.20s	54-12,91 N 003-59,56 E	1035, 1037	
DDW2_A2	Noordzee	FI(5)Y.20s	54-16,13 N 005-38,47 E	1037	
DDW2_ADCP	Noordzee	unmarked	54-16,53 N 005-38,73 E	1037	
DDW2_B1	Noordzee	FI(5)Y.20s	54-16,65 N 005-39,43 E	1037	
Mess-G	Noordzee.	FI(5)Y.20s	54-23,17 N 005-40,69 E	1037	
	Duitse Bocht				
Mess-G	Noordzee.	FI(5)Y.20s	54-23,17 N 005-40,42 E	1037	
	Duitse Bocht				
S11	Noordzee.	FI(5)Y.20s	54-23,28 N 007-37,48 E	1037	
	Duitse Bocht				
Mess-G	Noordzee.	FI(5)Y.20s	54-23,33 N 005-40,69 E	1037	
	Duitse Bocht				
Mess-G	Noordzee.	FI(5)Y.20s	54-23,33 N 005-40,42 E	1037	
	Duitse Bocht				
S10	Noordzee.	FI(5)Y.20s	54-28,82 N 007-45,25 E	1037	
	Duitse Bocht				
	Noordzee.	FI(5)Y.20s	54-29,30 N 007-36,60 E	1037	

<b>Naam Name</b>	<b>Vaarwater Waters</b>	<b>Licht Light</b>	<b>Positie Position</b>		<b>Kaart Chart</b>	<b>1800 Serie 1800 Series</b>
4x Cardinale betonning	Duitse Bocht Noordzee.	FI(5)Y.20s	54-29,62 N	007-30,59 E	1037	
	Duitse Bocht Noordzee.	FI(5)Y.20s	54-30,29 N	006-17,61 E	1037	
	Duitse Bocht Noordzee.	Cardinale	54-30,75 N	005-49,40 E	1037	
	Duitse Bocht	verlichting rondom positie				
Mess-G	Noordzee. Duitse Bocht	FI(5)Y.20s	54-32,42 N	005-50,99 E	1037	
Mess-G	Noordzee. Duitse Bocht	FI(5)Y.20s	54-32,42 N	005-51,27 E	1037	
Mess-G	Noordzee. Duitse Bocht	FI(5)Y.20s	54-32,60 N	005-51,27 E	1037	
Mess-G	Noordzee. Duitse Bocht	FI(5)Y.20s	54-32,60 N	005-50,99 E	1037	
S04	Noordzee. Duitse Bocht	FI(5)Y.20s	54-34,34 N	006-06,76 E	1037	
S12	Noordzee. Duitse Bocht	FI(5)Y.20s	54-35,38 N	007-43,28 E	1037	
Mess-G (4x)	Noordzee. Duitse Bocht	FI(5)Y.20s	54-35,73 N	006-09,42 E	1037	
Bii	Noordzee. Duitse Bocht	FI(5)Y.20s	54-40,85 N	006-21,86 E	1037	
S13	Noordzee. Duitse Bocht	FI(5)Y.20s	54-40,85 N	007-55,52 E	1037	
Mess-G (4x)	Noordzee. Duitse Bocht	FI(5)Y.20s	54-42,80 N	005-54,86 E	1037	
Aii	Noordzee. Duitse Bocht	FI(5)Y.20s	54-49,87 N	006-10,18 E	1037	
ODAS	Noordzee. Duitse Bocht	FI(5)Y.20s	54-51,30 N	007-19,00 E	1037	
Mess-G (4x) ODAS (x4)	Weisse Bank Noordzee.	FI(5)Y.20s	54-58,80 N	006-18,00 E	1037	
	Duitse Bocht	FI(5)Y.20s	55-00,11 N	006-43,50 E	1037	
	Elbow Spit	FI(2)Y.5s	55-01,41 N	003-41,11 E	1037	
ODAS	Weisse Bank	FI(5)Y.20s	55-01,72 N	006-19,13 E	1037	
ODAS	Weisse Bank	FI(5)Y.20s	55-05,23 N	006-21,01 E	1037	
ODAS	Noordzee. Duitse Bocht	FI(5)Y.20s	55-05,52 N	006-23,52 E	1037	
Mess-G (4x)	Weisse Bank	FI(5)Y.20s	55-06,00 N	006-18,00 E	1037	
Mess-G	Noordzee. Duitse Bocht	FI(5)Y.20s	55-11,94 N	007-09,30 E	1037	
	Regnar Oil Field	FI(5)Y.20s	55-18,34 N	005-22,74 E	1037	
	Regnar Oil Field	FI(5)Y.20s	55-26,34 N	005-30,37 E	1037	
	Noordzee. Denemarken	FI(5)Y.20s	55-36,32 N	007-53,11 E	1037	
Mess-G Noordzee	Noordzee. Duitse Bocht	FI(5)Y.20s	55-37,56 N	004-05,91 E	1037	
	Noordzee. Denemarken	FI(5)Y.20s	55-41,05 N	006-42,11 E	1037	
	Noordzee. Denemarken	FI(5)Y.20s	55-41,40 N	007-02,34 E	1037	
	Noordzee. Denemarken	FI(5)Y.20s	55-41,69 N	007-22,58 E	1037	
	Noordzee. Denemarken	FI(5)Y.20s	55-42,12 N	008-03,07 E	1037	
	Noordzee. Denemarken	FI(5)Y.20s	55-43,04 N	007-51,11 E	1037	
	Noordzee. Denemarken	FI(5)Y.20s	55-44,09 N	007-47,45 E	1037	
	Noordzee. Denemarken	FI(5)Y.20s	55-44,92 N	007-54,06 E	1037	

<b>Naam Name</b>	<b>Vaarwater Waters</b>	<b>Licht Light</b>	<b>Positie Position</b>	<b>Kaart Chart</b>	<b>1800 Serie 1800 Series</b>
	Denemarken Noordzee.	Fl(5)Y.20s	55-46,56 N 006-31,74 E	1037	
	Denemarken Noordzee.	Fl(5)Y.20s	55-46,94 N 006-51,91 E	1037	
	Denemarken Noordzee.	Fl(5)Y.20s	55-47,27 N 007-12,20 E	1037	
	Denemarken Noordzee.	Fl(5)Y.20s	55-47,54 N 007-32,48 E	1037	
	Denemarken Noordzee.	Fl(5)Y.20s	55-47,75 N 007-52,78 E	1037	