



Koninklijke Marine

# BaZ | 2011

## 2 | BAZ 45-51

Berichten aan Zeevarenden  
Netherlands Notice to Mariners



51-26.00 N  
003-20.00 E



Netherlands Hydrographic Office

BaZ 038/11 1/1 NL Chart Weekly

Previous Baz 580/10

Carolusbankje



136<sup>e</sup> jaargang 13-1-2011

Dienst der Hydrografie

## AGENTEN VOOR VERKOOP VAN NEDERLANDSE HYDROGRAFISCHE PUBLICATIES

(Chart agents and supply of Netherlands Notices to Mariners (BaZ))

De Berichten aan Zeevarenden (BaZ) verschijnen wekelijks en zijn te verkrijgen:

- als printversie (PDF) via internet [www.hydro.nl](http://www.hydro.nl)
- via de Database [www.hydro.nl/pgs/baz\\_main\\_nl.htm](http://www.hydro.nl/pgs/baz_main_nl.htm)
- als boekje (tegen betaling) bij een aantal A-agenten.

De catalogus is ook gepubliceerd op [www.hydro.nl](http://www.hydro.nl).

### A-agenten: (bijgewerkte kaarten)

- Amsterdam: **Datema Amsterdam**, Prins Hendrikkade 176/50, 1011 TC Amsterdam,  
Tel +31 (0)20 - 4277727; Fax. +31 (0)20 - 4279566;  
*Internetpagina: [www.datema-Amsterdam.nl](http://www.datema-Amsterdam.nl) ; e-mail: [datema-amsterdam@planet.nl](mailto:datema-amsterdam@planet.nl)*
- Amsterdam: **L.J. Harri BV**, Prins Hendrikkade 94/95 "Schreierstoren", 1012 AE Amsterdam,  
Tel. +31 (0)20 - 6248052; Fax. +31 (0)20 - 6258086;  
*Internetpagina: [www.ljharri.nl](http://www.ljharri.nl) ; e-mail: [ljharri@xs4all.nl](mailto:ljharri@xs4all.nl)*
- Delfzijl: **Datema Delfzijl BV**, Zeesluizen 8, 9936 HX Delfzijl,  
Tel. +31 (0)596 - 635252; Fax. +31 (0)596 - 615245;  
*Internetpagina: [www.datema.nl](http://www.datema.nl) ; e-mail: [delfzijl@datema.nl](mailto:delfzijl@datema.nl)*  
**Davids Maritime**, Landstraat 3, 9934 BG Delfzijl,  
Tel: +31 (0)596 - 634870; Fax: +31 (0) 596 - 634827  
*Internetpagina: [www.davids-maritime.nl](http://www.davids-maritime.nl) ; e-mail: [info@davids-maritime.nl](mailto:info@davids-maritime.nl)*
- Rotterdam **Kelvin Hughes Netherlands BV**, Klompenmakerstraat 64, 3194 DE Hoogvliet,  
Tel. +31 (0)10 - 4167622; Fax. +31 (0)10 - 4167218;  
*Internetpagina: [www.kelvinhughes.com](http://www.kelvinhughes.com) ; e-mail: [nlsales@kelvinhughes.nl](mailto:nlsales@kelvinhughes.nl)*  
**Datema Rotterdam**, Galvanistraat 148, 3029 AD Rotterdam,  
Tel. +31 (0)10 - 4366188; Fax. +31 (0)10 - 4365511 ; e-mail: [rotterdam@datema.nl](mailto:rotterdam@datema.nl)  
**Harri Trading BV**, Van Weerden Poelmanweg 4, 3088 EB Rotterdam,  
Tel. +31 (0)10 - 4290333; Fax. +31 (0)10 - 4282324;  
*Internetpagina: [www.harritrading.nl](http://www.harritrading.nl) ; e-mail: [info@harritrading.nl](mailto:info@harritrading.nl)*
- Antwerpen: **Bogerd/Martin & Co.**, Oude Leeuwenrui 37, 2000 Antwerpen,  
Tel. +32 (0)32134170; Fax. +32 (0)32326167;  
*Internetpagina: [www.martin.be](http://www.martin.be) ; e-mail: [sales@martin.be](mailto:sales@martin.be)*
- Hamburg: **HanseNautic GmbH**, Herrengraben 31, D-20459 Hamburg,  
Tel. +49 (0)403748420; Fax. +49 (0)4037484242;  
*Internetpagina: [www.hansenautic.de](http://www.hansenautic.de) ; e-mail: [info@hansenautic.de](mailto:info@hansenautic.de)*
- Bremen: **"Seekarte" Kpt. A. Dammeyer**, Korffsdeich 3, D-28217 Bremen,  
Tel. +49 (0)421395051; Fax. +49 (0)4213962235;  
*Internetpagina: [www.seekarten.com](http://www.seekarten.com) e-mail: [seekarte@seekarte.de](mailto:seekarte@seekarte.de)*
- London: **Kelvin Hughes**, New North Road, Hainault, Ilford, Essex IG6 2UR  
Tel. +44 (0)20 8502 6887; Fax.+44 (0)20 8559 8535;  
*e-mail: [cams@kelvinhughes.co.uk](mailto:cams@kelvinhughes.co.uk)*

### B-agenten:

- Den Haag: **Koninklijke Nederlandse Toeristenbond ANWB**, Wassenaarseweg 220, 2596 EC Den Haag, Tel. +31 (0)70 - 3147147; en bijkantoren; *Internetpagina : [www.anwb.nl](http://www.anwb.nl)*
- Scheveningen: **Vrolijk Watersport Scheveningen**, Treilerweg 65, 2583 DB Scheveningen,  
Tel: +31 (0) 70 - 4168282, Fax: +31 (0) 70 - 3060497,  
*internetpagina: [www.vrolijk.nl](http://www.vrolijk.nl) ; e-mail : [winkel@vrolijk.nl](mailto:winkel@vrolijk.nl) ;*
- Antwerpen: **Firma U.V.O.**, Napoleonskaai 3-7, 2000 Antwerpen,  
Tel. +32 - (0)32331330; Fax +32- (0)32330551;  
*Internetpagina: [www.uvoyachtinting.be](http://www.uvoyachtinting.be) ; e-mail: [uvoyachting@scarlet.be](mailto:uvoyachting@scarlet.be)*
- St Ives: **Imray Laurie Norie & Wilson Ltd**, Wych House, The Broadway, St Ives, Huntingdon, Cambridgeshire PE17 4BT, Tel. +44 - (0)1480 - 462114; Fax. +44 - (0)1480 - 496109  
*Internetpagina: [www.imray.com](http://www.imray.com) ; e-mail: [ilnw@imray.com](mailto:ilnw@imray.com)*
- Bielefeld: **Delius Klasing Verlag GMBH**, Kammerratsheide 30a, Postfach 101671, D-33609 Bielefeld, Tel: +49 (0) 521 - 559000; Fax. +49 (0)521 - 559113;  
*internetpagina: [www.delius-klasing.de](http://www.delius-klasing.de) ; e-mail: [info@delius-klasing.de](mailto:info@delius-klasing.de)*

### C-agent:

- St. Maarten: **Budget Marine**, P.O.Box 434; Philipsburg, Tel. 599 - 5443134; Fax 599 - 5444409

## Voorwoord

- Overeenkomstig SOLAS-bepalingen dienen de officieel uitgegeven zeekaarten en boekwerken met Berichten aan Zeevarenden (BaZ) bijgewerkt te worden. Algemene richtlijnen voor het gebruik van BaZ staan beschreven in de jaarlijkse BaZ 3 in weekeditie 1, British Admiralty NP 100 (Mariner's Handbook) en NP 294 (How to correct your charts the Admiralty way).
- Berichten aan Zeevarenden hebben alleen betrekking op Nederlandse kaarten en hydrografische publicaties. Berichten van toepassing op buitenlands gebied op Nederlandse kaarten worden overgenomen van de hydrografische dienst van het betreffende land. Berichten bevatten algemene mededelingen, correcties op kaarten of boeken, voorlopige (P) of tijdelijke (T) berichten of een overzicht.
- Gegevens die ten grondslag liggen aan berichten worden waar nodig kartografisch gegeneraliseerd. De berichten zijn alleen bedoeld om de publicaties genoemd in het bericht te kunnen corrigeren.
- Posities worden vermeld in het referentiestelsel (geodetisch datum) dat overeenkomt met dat van de betrokken kaart. Het referentiestelsel is altijd op de kaart vermeld. Onjuiste interpretatie van de referentiestelsels kan leiden tot positiefouten van enkele honderden meters.
- Richtingen, peilingen, geleidelijnen en lichtsectoren worden rechtwijzend gegeven, in graden, gerekend vanuit zee.
- Diepten en hoogten worden gegeven in dezelfde eenheid en herleid tot hetzelfde referentievlak als gebruikt in de betrokken kaart.
- Nadruk van de berichten is toegestaan mits volledig, ongewijzigd en met bronvermelding.
- De Chef der Hydrografie verzoekt u dringend vermoede of nieuwe gevaren en onjuistheden in publicaties te melden.

## De Chef der Hydrografie

Van der Burchlaan 31 (gebouw 32), Postbus 90701, 2509 LS Den Haag,  
tel. +31 (0)70 3162817, fax. +31 (0)70 3162843, internetpagina: [www.hydro.nl](http://www.hydro.nl) ; e-mail ; [baz@hydro.nl](mailto:baz@hydro.nl)

## **Preface**

- *In accordance with SOLAS-regulations official published nautical charts and books have to be kept*
- *corrected by means of Notices to Mariners (NL NM). General guidelines for the use of NL NM are described in the annual NL NM 3 in weekly edition 1, British Admiralty NP 100 (The Mariner's Handbook) and NP 294 (How to keep your Admiralty charts up-to-date).*
- *Netherlands Notices to Mariners are only applicable for Netherlands nautical charts and hydrographic publications. Notices concerning foreign waters on Netherlands charts are adopted from the hydrographic service of that specific country. Notices contain general announcements, corrections for charts or books, preliminary (P) or temporary (T) notices or a summary.*
- *Data on which the notices are based are if necessary cartographically generalized. The notices are meant only to correct the publications that are stated in the notice.*
- *Positions are given in the reference system (geodetic datum) that corresponds with that of the relevant chart. The reference system is always printed on the chart. Incorrect interpretation of the reference system can lead to errors in the position of several hundreds of metres.*
- *Directions, bearings, leading lines and light sectors are true, in degrees, reckoned from seawards.*
- *Depths and heights are given in the same unit and are reduced to the same reference level as used in the relevant chart.*
- *Reprinting of the notices is allowed if complete, unchanged and with acknowledgement.*
- *The Hydrographer of the Netherlands Navy urges you strongly to report suspected or new dangers and errors in publications.*

## Hydrographer of the Netherlands Navy

Van der Burchlaan 31, P.O. Box 90701, 2509 LS Den Haag, tel. +31 (0)70 3162817 ;  
fax. +31 (0)70 3162843, Internetpage: [www.hydro.nl](http://www.hydro.nl) ; e-mail ; [baz@hydro.nl](mailto:baz@hydro.nl)

## Inhoudsopgave

Kruisverwijzing / <i>Cross reference</i> .....	4
Algemene berichten / <i>General notices</i> .....	5
Berichten Zeekaarten / <i>Notices Nautical charts</i> .....	5
Berichten 1800 serie kaarten / <i>Notices 1800 series charts</i> .....	9
Berichten Hydrografische publicaties / <i>Notices Hydrographic publications</i> .....	12
Overzicht booreilanden / <i>Rig list</i> .....	13
Meetinstrumenten lijst / <i>Measuring instruments list</i> .....	14

## Kruisverwijzing / *Cross reference*

In de hoofdstukken Zeekaarten, 1800 serie kaarten en Hydrografische publicaties van dit document zijn de Berichten aan Zeevarenden gerangschikt op BaZ-nummer. Onderstaand overzicht toont deze berichten per kaartnummer en het nummer van de hydrografische publicatie.

*In the Nautical charts, 1800 series charts and Hydrographic publications sections of this document the Notices to Mariners are sorted by NL NM-number. The overview below displays these notices sorted by chart and hydrographic publication number.*

### **Zeekaarten / *Nautical Charts***

<b>Kaart / <i>Chart</i></b>	<b>BaZ / <i>NL NM</i></b>		
1014	*47/11		
1035	*47/11		
1037	*47/11		
110	*50/11		
122	*45/11	*46(T)/11	*50/11
125	*45/11	*46(T)/11	
1555	*48/11		
1630	*50/11		
1631	*47/11		
1633	51/11		
207	*50/11		

### **1800 serie kaarten / *1800 series charts***

<b>Kaart / <i>Chart</i></b>	<b>BaZ / <i>NL NM</i></b>		
1801	*45/11	*46(T)/11	*50/11
1809	*50/11		
1812	*48/11		

**Hydrografische publicaties/ Hydrographic publications**  
Publication BaZ / NL NM

---

HP 7 \*49/11

**Algemene berichten / General notices**

---

NIL

---

**Berichten Zeekaarten / Notices Nautical charts**

---

**\*45/11** NOORDZEE. SCHEVENINGEN.

Kaart / Chart	Int. / Int.	Vorig BaZ / Prev. NL NM	Uitgave / Edition	Itemnr. / Itemno.
122	1472	562/10	Oct 2010	1
125	1469	565/10	Aug 2007	1

**1** Schrappen  
Delete



van / from 52-07,65 N 004-15,07 E

**Bron / Source:** Berna/DNZ/Vlissingen 2/11; BDS 22/11.

---

**\*46(T)/11** NOORDZEE. KIJKDUIN.

Kaart / Chart	Int. / Int.	Itemnr. / Itemno.
122	1472	1
125	1469	1

**1** Aangebracht in positie 52-05,90 N 004-12,62 E; west cardinale lichtboei Q(9)15s; Hopper A.

*Placed in position 52-05,90 N 004-12,62 E; West cardinal light buoy Q(9)15s; Hopper A.*

**Bron / Source:** Berna/DNZ/Vlissingen 2/11; BDS 22/11.

---

**\*47/11** NOORDZEE.

<b>Kaart / Chart</b>	<b>Int. / Int.</b>	<b>Vorig BaZ / Prev. NL NM</b>	<b>Uitgave / Edition</b>	<b>Itemnr. / Itemno.</b>
1014	1043	550/10	Oct 1990	1
1035	1046	550/10	Jul 2008	4
1037	1045	550/10	Jul 2004	2, 3
1631	1418	550/10	Dec 2010	4

**1** Schrappen  
*Delete* **Racon(D)** van / from 54-56,68 N 004-34,45 E



**2** Schrappen  
*Delete* **Racon(D)** van / from 54-56,68 N 004-34,45 E



**3** Verander  
*Change* Fl.2Y.10s op / at 54-56,38 N 004-35,66 E



in / into Fl.6s



**4** Verander  
*Change* Fl.Y.4s op / at 52-22,20 N 003-21,14 E



in / into Fl.6s



**Bron / Source:** Dana petroleum NL BV.; BDS 2583/10.

---

**\*48/11** DUITSLAND. DUKEGAT.

<b>Kaart / Chart</b>	<b>Int. / Int.</b>	<b>Vorig BaZ / Prev. NL NM</b>	<b>Uitgave / Edition</b>	<b>Itemnr. / Itemno.</b>
1555	1462	38/11	Oct 2006	1

**1** Aanbrengen  
*Insert* op / at 53-26,03 N 006-55,16 E



**Bron / Source:** Rostock/NFS 52 (21)91/10; BDS 11/11.


---

**\*50/11**

**NOORDZEE. MAASVLAKTE 2.**

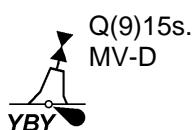
<b>Kaart / Chart</b>	<b>Int. / Int.</b>	<b>Vorig BaZ / Prev. NL NM</b>	<b>Uitgave / Edition</b>	<b>Itemnr. / Itemno.</b>
110	1473	540/10	Apr 2009	1, 3, 4, 9
122	1472	45/11	Oct 2010	1, 2, 3, 5, 10
1630	1416		Dec 2010	1, 2, 3, 8, 12
207.A	1465	552/10	Mrt 2010	2, 3, 6, 7, 11

**1** Schrappen  
Delete



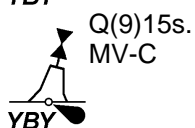
van / from 51-57,80 N 003-56,70 E

**2** Verander  
Change




op / at 51-59,10 N 003-57,90 E

in / into



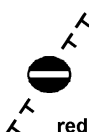
**3** Verplaatsen  
Move



van / from 51-56,50 N 003-57,20 E

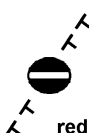
naar / to 51-56,90 N 003-57,01 E

**4** Schrappen  
Delete



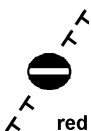
van / from 51-58,44 N 003-57,60 E  
51-57,80 N 003-56,70 E  
51-56,90 N 003-57,01 E

**5** Schrappen  
Delete



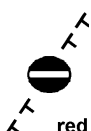
van / from 51-59,10 N 003-57,90 E  
51-57,80 N 003-56,70 E  
51-56,90 N 003-57,05 E

**6** Schrappen  
Delete



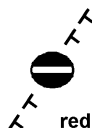
van / from 51-59,10 N 003-57,90 E  
51-58,12 N 003-57,01 E

**7** Schrappen  
Delete



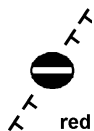
van / from 51-57,02 N 003-57,01 E  
51-56,90 N 003-57,01 E

**8** Schrappen  
*Delete*



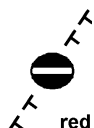
van / from 51-59,10 N 003-57,90 E  
51-57,80 N 003-56,70 E  
51-56,90 N 003-57,05 E

**9** Aanbrengen  
*Insert*



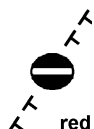
op / at 51-58,44 N 003-57,40 E  
51-56,90 N 003-57,01 E

**10** Aanbrengen  
*Insert*



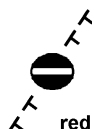
op / at 51-59,10 N 003-57,90 E  
51-56,90 N 003-57,01 E

**11** Aanbrengen  
*Insert*



op / at 51-59,10 N 003-57,90 E  
51-56,90 N 003-57,01 E

**12** Aanbrengen  
*Insert*



op / at 51-59,10 N 003-57,90 E  
51-56,90 N 003-57,01 E

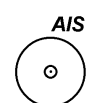
**Bron / Source:** Berna/DNZ/Vlissingen 3/11; BDS 61/11.

---

## 51/11 NOORDZEE. BORKUM.

<b>Kaart / Chart</b>	<b>Int. / Int.</b>	<b>Vorig BaZ / Prev. NL NM</b>	<b>Uitgave / Edition</b>	<b>Itemnr. / Itemno.</b>
1633	1417	40/11	Dec 2010	1

**1** Schrappen  
*Delete*



van / from 53-34,73 N 006-40,01 E

**Bron / Source:** UKHO; BDS 66/11.

---

## Berichten 1800 serie kaarten / Notices 1800 series charts

---

### \*45/11 NOORDZEE. SCHEVENINGEN.

Kaart / Chart	Int. / Int.	Vorig BaZ / Prev. NL NM	Uitgave / Edition	Itemnr. / Itemno.
1801.7	n.a.	581/10	Apr 2010	1

1 Schrappen  
Delete

 Q(9)15s  
Hopper A

van / from 52-07,65 N 004-15,07 E

YBY

**Bron / Source:** Berna/DNZ/Vlissingen 2/11; BDS 22/11.

---

### \*46(T)/11 NOORDZEE. KIJKDUIN.

Kaart / Chart	Int. / Int.	Itemnr. / Itemno.
1801.7	n.a.	1

1 Aangebracht in positie 52-05,90 N 004-12,62 E; west cardinale lichtboei Q(9)15s; Hopper A.

*Placed in position 52-05,90 N 004-12,62 E; West cardinal light buoy Q(9)15s; Hopper A.*

**Bron / Source:** Berna/DNZ/Vlissingen 2/11; BDS 22/11.

---

### \*48/11 DUITSLAND. DUKEGAT.

Kaart / Chart	Int. / Int.	Vorig BaZ / Prev. NL NM	Uitgave / Edition	Itemnr. / Itemno.
1812.7	n.a.	38/11	Apr 2010	1

1 Aanbrengen  
Insert

 op / at 53-26,03 N 006-55,16 E

**Bron / Source:** Rostock/NFS 52 (21)91/10; BDS 11/11.

---

**\*50/11**

**NOORDZEE. MAASVLAKTE 2.**

<b>Kaart / Chart</b>	<b>Int. / Int.</b>	<b>Vorig BaZ / Prev. NL NM</b>	<b>Uitgave / Edition</b>	<b>Itemnr. / Itemno.</b>
1801.6	n.a.	45/11	Apr 2010	1, 2, 3, 13, 15
1801.7	n.a.	45/11	Apr 2010	1, 2, 14, 16
1809.2	n.a.	552/10	Apr 2010	1, 2, 3, 13, 15

**1** **Schrappen**  
*Delete*

 Q(9)15s.  
MV-C


van / from 51-57,80 N 003-56,70 E

**2** **Verander**  
*Change*

 Q(9)15s.  
MV-D

op / at 51-59,10 N 003-57,90 E

in / into

 Q(9)15s.  
MV-C


**3** **Verplaatsen**  
*Move*

 Q(9)15s.  
MV-B

van / from 51-56,50 N 003-57,20 E


naar / to 51-56,90 N 003-57,01 E

**13** **Schrappen**  
*Delete*

 red

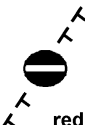
van / from 51-59,10 N 003-57,90 E  
51-57,80 N 003-56,70 E  
51-56,90 N 003-57,05 E

**13** **Schrappen**  
*Delete*

 red

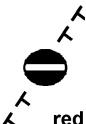
van / from 51-59,10 N 003-57,90 E  
51-57,80 N 003-56,70 E  
51-56,90 N 003-57,05 E

**14** **Schrappen**  
*Delete*

 red

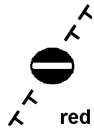
van / from 51-59,10 N 003-57,90 E  
51-57,80 N 003-56,70 E  
51-57,80 N 003-56,90 E

**15** **Aanbrengen**  
*Insert*

 red

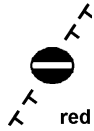
op / at 51-59,10 N 003-57,90 E  
51-56,90 N 003-57,01 E

**15** Aanbrengen  
*Insert*



op / at 51-59,10 N 003-57,90 E  
51-56,90 N 003-57,01 E

**16** Aanbrengen  
*Insert*



op / at 51-59,10 N 003-57,90 E  
51-57,80 N 003-57,40 E

**Bron / Source:** Berna/DNZ/Vlissingen 3/11; BDS 61/11.

---

## Berichten Hydrografische publicaties / *Notices Hydrographic publications*

---

**\*49/11**                    VERSCHENEN NIEUWE EDITIE KAART 2211.

<b>Publicatie / <i>Publication</i></b>	<b>Vorig BaZ / <i>prev. NL NM</i></b>	<b>Itemnr. / <i>Itemno.</i></b>
HP 7                    Catalogus / Catalogue	582/10	1

**1** Kaart: 2211 Caribbean Sea Aruba  
Schaal: 1:50000  
Met plan: Paardenbaai  
Schaal: 1:5000  
Hernieuwde uitgave december 2010

*Chart: 2211 Caribbean Sea Aruba*  
*Scale: 1:50000*  
*With plan: Paardenbaai*  
*Scale: 1:5000*  
*New edition December 2010*

**1** op pagina 24 / at page 24

**Bron / Source:**        Dienst der Hydrografie; BDS 65/11.

---

## Overzicht booreilanden / Rig list

---

Overzicht van booreilanden werkzaam in de Noordzee. De opgegeven posities zijn in WGS 84. Geplaatste booreilanden hebben een veiligheidszone van 500m (0,27 M). De vermelding van een booreiland dat verplaatst is nabij een gekarteerd platform wordt niet herhaald (ACP - Adjacent to Charted Platform).

*Summary of rigs employed in the North Sea. The positions given are in WGS 84. Rigs are protected by a 500 m (0,27 M) safety zone. The statement of a rig moved to a position near a charted platform is not repeated (ACP - Adjacent to Charted Platform).*

<b>Naam / Name</b>	<b>Positie / Position</b>
Noble George Sauvageau.	52-44,50 N 003-37,10 E
Energy Enhancer	52-59,90 N 002-41,00 E
Seafox 2	53-31,90 N 003-31,80 E
GSF Labrador	54-02,10 N 000-27,40 E
Noble Ronald Hope	54-10,00 N 003-06,20 E
Noble Julie Robertson	54-31,90 N 001-31,80 E
Ensco 72	54-34,30 N 000-30,90 E
Noble Scott Marks	54-59,13 N 004-54,00 E
Maersk Giant	56-22,90 N 004-14,20 E
Maersk Guardian	56-27,20 N 004-25,00 E
Maersk Resolute	56-32,80 N 004-58,30 E
Ocean Princess	56-34,80 N 002-30,40 E
GSF Galaxy 2	56-47,60 N 000-41,90 E
Sedco 711	56-54,20 N 001-02,30 E
Rowan Gorilla 6	56-54,90 N 002-24,00 E
Rowan Gorilla 5	56-57,60 N 001-48,40 E
Maersk Gallant	57-02,40 N 003-17,10 E
Ensco 101	57-11,10 N 001-54,80 E
* Ocean Nomad	57-58,70 N 001-51,70 E
Stena Spey	58-01,60 N 001-06,60 E
Byford Dolphin	58-14,30 N 001-34,30 E
* Sedco 704	58-25,20 N 000-32,90 E
West Epsilon	58-25,40 N 001-43,40 E
Ocean Vanguard	58-34,10 N 001-42,20 E
Trans Ocean Leader	58-37,80 N 001-24,40 E
West Alpha	58-44,30 N 003-55,60 E
JW McLean	58-45,80 N 001-13,00 E
Songa Delta	59-03,90 N 001-45,30 E
West Phoenix	59-09,70 N 001-36,90 E
* Transocean Winner	59-16,60 N 001-55,60 E
Noble Ton van Langeveld.	59-20,30 N 001-32,40 E
GSF Arctic 3	59-31,90 N 001-24,40 E
Songa Dee	59-35,20 N 002-05,20 E

**Bron / Source:** Navarea 1 t/m 7; WZ t/m 53

---

## Meetinstrumenten lijst / *Measuring instruments list*

Overzicht van tijdelijke meetinstrumenten in het Nederlands zeegebied, binnenwateren en aangrenzend buitenlands gebied. Scheepvaart wordt verzocht niet te vissen nog te ankeren in de nabijheid van deze posities en op ruime afstand te passeren. Alleen de meest grootschalige kaart wordt genoemd.

*Summary of temporary measuring instruments in the Netherlands sea area, inland waters and adjacent foreign waters. Shipping is requested not to fish nor anchor near these positions and to give a wide berth. Only the largest scale chart is quoted.*

**N** Nieuw / *New*

**V** Verwijderd / *Deleted*

**G** Gewijzigd / *Changed*

	Naam <i>Name</i>	Vaarwater <i>Waters</i>	Licht <i>Light</i>	Positie <i>Position</i>		Kaart <i>Chart</i>	1800 Serie <i>1800 Serie</i>	
	MT 1	Oostende	Fl.Y.3s	51-14,87 N	002-55,58 E		1801.2	1801.3
	32	Zeebrugge	Fl(5)Y.20s	51-21,41 N	003-10,27 E	116	1801.3B	
	HD 29	Zeebrugge	Fl(5)Y.20s	51-21,46 N	003-10,24 E	116	1801.3B	
	MOW 1	Wielingenpas	Fl(5)Y.20s	51-21,47 N	003-07,00 E	116	1801.3	
	A962	Wielingenpas	Fl(5)Y.20s	51-21,49 N	003-07,19 E	116	1801.3	
	PVT	Terneuzen	Fl(5)Y.20s	51-21,49 N	003-44,70 E	120	1803.3	
	12	Westerschelde	Fl(5)Y.20s	51-21,59 N	003-07,19 E	116	1801.3	
		Westerschelde	Fl(5)Y.20s	51-21,66 N	003-06,89 E	116	1801.3	
	OVVA	Valkenisse	Fl(5)Y.20s	51-22,24 N	004-08,21 E	116	1801.3	
	OVHW	Hansweert	Fl(5)Y.20s	51-22,52 N	003-55,05 E	120	1803.3	
	VH 1	Westerschelde	Fl(5)Y.20s	51-22,58 N	003-10,94 E		1803.4	
	HNTE	Honte	Fl(5)Y.20s	51-26,50 N	003-41,18 E	120G	1801.4	1803.2
	MP-ADCP	Sardijngeul	Fl(5)Y.20s	51-26,83 N	003-33,50 E	116/120		
	MP-VLBV	Sardijngeul	Fl(5)Y.20s	51-26,80 N	003-33,46 E	116/120		
	1FAB	Thornton Route	Fl(5)Y.20s	51-37,04 N	002-53,86 E	1630		
	E3FAB	Westerschelde	Fl(5)Y.20s	51-37,08 N	002-53,39 E	1630		
	E2FAB	Westerschelde	Fl(5)Y.20s	51-37,24 N	002-53,78 E	1630		
	SCHB	Schouwenbank	Fl(5)Y.20s	51-44,60 N	003-18,40 E	110	1801.5	
	SCB 2	Schouwenbank	Fl(5)Y.20s	51-44,63 N	003-18,37 E	110	1801.5	
		Noordhinder	Fl(5)Y.20s	51-44,75 N	002-29,55 E	110	1801.5	1801.6
		Noordhinder	Fl(5)Y.20s	51-44,75 N	002-29,35 E	110	1801.5	1801.6
	Meet IJM	IJmuiden	VQ(9)10s	52-28,09 N	004-32,33 E	124A	1801.8	1801.9
	MZW 1	Malzwin	Fl(5)Y.20s	52-59,67 N	004-57,28 E		1811.3	
	BRZ 1	Breezanddijk	Fl(5)Y.20s	53-00,80 N	005-11,31 E		1810.4	1811.3
	KWZ 1	Doove Balg	Fl(5)Y.20s	53-03,96 N	005-17,16 E		1811.3	
	BRS 1	Binnen Breesem	Fl(5)Y.20s	53-06,96 N	005-02,53 E		1811.7	
	PNG 1	Blauwe Slenk	Fl(5)Y.20s	53-14,61 N	005-11,49 E	1456	1811.4	1811.9
	AZB 61	Waddenzee	Fl(5)Y.20s	53-19,15 N	005-34,57 E	1633	1811.6	
	STMO 1	Stortemelk		53-19,28 N	005-06,13 E			1811.5
			Fl(5)Y.20s			1456	1811.4	E
	STM 1	Stortemelk	Fl(5)Y.20s	53-19,37 N	004-59,73 E	1456	1811.4	
<b>V</b>	BVWZ 1	Bocht van Watum	Fl(5)Y.20s	53-19,33 N	006-59,12 E	1555	1812.7	
	AZB 51	Waddenzee	Fl(5)Y.20s	53-21,28 N	005-34,95 E	1353	1811.6	
	AZB 62	Waddenzee	Fl(5)Y.20s	53-22,39 N	005-46,16 E	1458	1812.2	
	AZB 41	Oosterom	Fl(5)Y.20s	53-23,44 N	005-35,68 E	1458	1811.6	

	<b>Naam Name</b>	<b>Vaarwater Waters</b>	<b>Licht Light</b>	<b>Positie Position</b>		<b>Kaart Chart</b>	<b>1800 Serie 1800 Serie</b>	
	AZB 52	Waddenzee	Fl(5)Y.20s	53-23,49 N	005-41,80 E	1458	1811.6	1812.2
	WRW 1	Wierummerwad	Fl(5)Y.20s	53-24,46 N	006-03,83 E	1458	1812.3	
	AZB 42	Ameland	Fl(5)Y.20s	53-25,46 N	005-38,19 E	1458	1811.6	1812.2
	AZB 31	Ameland	Fl(5)Y.20s	53-26,93 N	005-35,37 E	1458	1811.6	
	AZB 32	Ameland	Fl(5)Y.20s	53-27,02 N	005-36,34 E	1458	1811.6	
	PWB 1	Pieterburenwad	Fl(5)Y.20s	53-27,42 N	006-27,18 E	1460	1812.5	
	AZB 22	Bornrif	Fl(5)Y.20s	53-29,09 N	005-37,42 E	1458	1811.6	
	AZB 21	Bornrif	Fl(5)Y.20s	53-29,09 N	005-34,35 E	1458	1811.6	
	Owez	Oude Westereems	Fl(5)Y.20s	53-29,28 N	006-43,58 E	1460	1812.6	
		Emshorn	Fl.Y.4s	53-30,32 N	006-52,92 E	1460	1812.6	
		Emshorn	Unlit	53-30,37 N	006-53,00 E	1460	1812.6	
		Eems	Unlit	53-30,38 N	006-53,15 E	1460	1812.6	
	AZB 11	Bornrif	Fl(5)Y.20s	53-31,85 N	005-28,64 E	1458	1811.10	
	AZB 12	Bornrif	Fl(5)Y.20s	53-32,51 N	005-39,57 E	1458	1811.10	
	RZGN 1	Randzelgat	Fl(5)Y.20s	53-34,25 N	006-37,94 E	1460	1812.6	1812.9
	Meet	Westereems	Fl(5)Y.20s	53-34,31 N	006-37,95 E	1460	1812.6	1812.9
		Borkum Zuid	Fl.Y.4s	53-34,62 N	006-39,64 E	1460	1812.6	
	WEW 1	Westereems	Fl(5)Y.20s	53-37,20 N	006-22,12 E	1460	1812.9	
	WEO 1	Westereems	Fl(5)Y.20s	53-37,22 N	006-31,31 E	1460	1812.9	
	A	Norderney	Fl.Y.4s	53-43,63 N	007-13,65 E	1353	1812.1	
	B	Norderney	Fl.Y.4s	53-43,97 N	007-13,65 E	1353	1812.1	
	Meet B	Borkum Noord	Fl(5)Y.20s	53-44,15 N	006-37,17 E	1353	1812.9	
	BRKN 1	Borkum	Fl(5)Y.20s	53-44,19 N	006-37,29 E	1353	1812.9	
	C	Norderney	Fl.Y.4s	53-44,72 N	007-13,65 E	1353	1812.9	
	BRKN1	Noordzee	Fl(5)Y.20s	53-45,09 N	006-37,42 E	1353	1812.9	
		Borkum Noord	Fl(5)Y.20s	53-45,12 N	006-37,31 E	1353	1812.9	
	Ness	Molengat	Fl(5)Y.20s	53-25,79 N	005-45,53 E		1812.2A	
		Noordzee	Fl(5)Y.20s	54-25,02 N	004-02,79 E	1037		

Verbeterblad behorende bij BaZ 47/11 voor de HP 2 pagina 93.  
Block to NL NM 47/11 for HP 2 page 93.

### RACONS

Naam / Type / Periode	Richting	Bereik	Kenletter	Positie N/O	Nr.
<del>F2-A Hanze platform Racon</del> (3 & 10 cm)	360°		D	<del>54° 56' 68N 4° 34' 35E</del>	<del>2840.4</del>