



Koninklijke Marine

BaZ | 2011

39 | BAZ 420-429

Berichten aan Zeevarenden

Netherlands Notice to Mariners



136^e jaargang 29-9-2011
Dienst der Hydrografie

AGENTEN VOOR VERKOOP VAN NEDERLANDSE HYDROGRAFISCHE PUBLICATIES

(Chart agents and supply of Netherlands Notices to Mariners (BaZ))

De Berichten aan Zeevarenden (BaZ) verschijnen wekelijks en zijn te verkrijgen:

- als printversie (PDF) via internet <http://tinyurl.com/3umyxyq>
- via de Database <http://tinyurl.com/42f685b>
- als boekje (tegen betaling) bij een aantal A-agenten.

De catalogus is ook gepubliceerd op <http://tinyurl.com/3dqss4n>

A-agenten: (bijgewerkte kaarten)

- Amsterdam: **Datema Amsterdam**, Prins Hendrikkade 176/50, 1011 TC Amsterdam,
Tel +31 (0)20 - 4277727; Fax. +31 (0)20 - 4279566;
Internetpagina: www.datema-Amsterdam.nl ; e-mail: datema-amsterdam@planet.nl
- Amsterdam: **L.J. Harri BV**, Prins Hendrikkade 94/95 "Schreierstoren", 1012 AE Amsterdam,
Tel. +31 (0)20 - 6248052; Fax. +31 (0)20 - 6258086;
Internetpagina: www.ljharri.nl ; e-mail: info@harritrading.nl
- Delfzijl: **Datema Delfzijl BV**, Zeesluizen 8, 9936 HX Delfzijl,
Tel. +31 (0)596 - 635252; Fax. +31 (0)596 - 615245;
Internetpagina: www.datema.nl ; e-mail: delfzijl@datema.nl
Davids Maritime, Landstraat 3, 9934 BG Delfzijl,
Tel: +31 (0)596 - 634870; Fax: +31 (0) 596 - 634827
Internetpagina: www.davids-maritime.nl ; e-mail: info@davids-maritime.nl
- Rotterdam **Kelvin Hughes Netherlands BV**, Klompenmakerstraat 64, 3194 DE Hoogvliet,
Tel. +31 (0)10 - 4167622; Fax. +31 (0)10 - 4167218;
Internetpagina: www.kelvinhughes.com ; e-mail: nlsales@kelvinhughes.nl
Datema Rotterdam, Galvanistraat 148, 3029 AD Rotterdam,
Tel. +31 (0)10 - 4366188; Fax. +31 (0)10 - 4365511 ; e-mail: rotterdam@datema.nl
Harri Trading BV, Van Weerden Poelmanweg 4, 3088 EB Rotterdam,
Tel. +31 (0)10 - 4290333; Fax. +31 (0)10 - 4282324;
Internetpagina: www.harritrading.nl ; e-mail: info@harritrading.nl
- Antwerpen: **Bogerd/Martin & Co.**, Oude Leeuwenrui 37, 2000 Antwerpen,
Tel. +32 (0)32134170; Fax. +32 (0)32326167;
Internetpagina: www.martin.be ; e-mail: sales@martin.be
- Hamburg: **HanseNautic GmbH**, Herrengraben 31, D-20459 Hamburg,
Tel. +49 (0)403748420; Fax. +49 (0)4037484242;
Internetpagina: www.hansenautic.de ; e-mail: info@hansenautic.de
- Bremen: **"Seekarte" Kpt. A. Dammeyer**, Korffsdeich 3, D-28217 Bremen,
Tel. +49 (0)421395051; Fax. +49 (0)4213962235;
Internetpagina: www.seekarten.com e-mail: seekarte@seekarte.de
- London: **Kelvin Hughes**, New North Road, Hainault, Ilford, Essex IG6 2UR
Tel. +44 (0)20 8502 6887; Fax.+44 (0)20 8559 8535;
e-mail: cams@kelvinhughes.co.uk

B-agenten:

- Den Haag: **Koninklijke Nederlandse Toeristenbond ANWB**, Wassenaarseweg 220, 2596 EC Den Haag, Tel. +31 (0)70 - 3147147; en bijkantoren; *Internetpagina : www.anwb.nl*
- Scheveningen: **Vrolijk Watersport Scheveningen**, Treilerweg 65, 2583 DB Scheveningen,
Tel: +31 (0) 70 - 4168282, Fax: +31 (0) 70 - 3060497,
internetpagina: www.vrolijk.nl ; e-mail : winkel@vrolijk.nl ;
- Antwerpen: **Firma U.V.O.**, Napoleonskaai 3-7, 2000 Antwerpen,
Tel. +32 - (0)32331330; Fax +32- (0)32330551;
Internetpagina: www.uvoyachtinting.be ; e-mail: uvoyachting@scarlet.be
- St Ives: **Imray Laurie Norie & Wilson Ltd**, Wych House, The Broadway, St Ives, Huntingdon, Cambridgeshire PE17 4BT, Tel. +44 - (0)1480 - 462114; Fax. +44 - (0)1480 - 496109
Internetpagina: www.imray.com ; e-mail: ilnw@imray.com
- Bielefeld: **Delius Klasing Verlag GMBH**, Kammerratsheide 30a, Postfach 101671, D-33609 Bielefeld, Tel: +49 (0) 521 - 559000; Fax. +49 (0)521 - 559113;
internetpagina: www.delius-klasing.de ; e-mail: info@delius-klasing.de

C-agent:

- St. Maarten: **Budget Marine**, P.O.Box 434; Philipsburg, Tel. 599 - 5443134; Fax 599 - 5444409

Voorwoord

- Overeenkomstig SOLAS-bepalingen en het Scheepvaart Reglement Westerschelde dienen de officieel uitgegeven zeekaarten en boekwerken met Berichten aan Zeevarenden (BaZ) bijgewerkt te worden. Algemene richtlijnen voor het gebruik van BaZ staan beschreven in de jaarlijkse BaZ 3 in weekeditie 1, British Admiralty NP 100 (Mariner's Handbook) en NP 294 (How to keep your Admiralty Charts up-to-date).
- Berichten aan Zeevarenden hebben alleen betrekking op Nederlandse kaarten en hydrografische publicaties. Berichten van toepassing op buitenlands gebied op Nederlandse kaarten worden overgenomen van de hydrografische dienst van het betreffende land. Berichten bevatten algemene mededelingen, correcties op kaarten of boeken, voorlopige (P) of tijdelijke (T) berichten of een overzicht.
- Gegevens die ten grondslag liggen aan berichten worden waar nodig kartografisch gegeneraliseerd. De berichten zijn alleen bedoeld om de publicaties genoemd in het bericht te kunnen corrigeren.
- Posities worden vermeld in het referentiestelsel (geodetisch datum) dat overeenkomt met dat van de betrokken kaart. Het referentiestelsel is altijd op de kaart vermeld. Onjuiste interpretatie van de referentiestelsels kan leiden tot positiefouten van enkele honderden meters.
- Richtingen, peilingen, geleidelijnen en lichtsectoren worden rechtwijzend gegeven, in graden, gerekend vanuit zee.
- Diepten en hoogten worden gegeven in dezelfde eenheid en herleid tot hetzelfde referentievlak als gebruikt in de betrokken kaart.
- Nadruk van de berichten is toegestaan mits volledig, ongewijzigd en met bronvermelding.
- De Chef der Hydrografie verzoekt u dringend vermoede of nieuwe gevaren en onjuistheden in publicaties te melden.

De Chef der Hydrografie

Van der Burchlaan 31 (gebouw 32), Postbus 90701, 2509 LS Den Haag,
tel. +31 (0)70 3162817, fax. +31 (0)70 3162843, internetpagina: www.hydro.nl ; e-mail ; baz@hydro.nl

Preface

- *In accordance with SOLAS-regulations and the Scheepvaart Reglement Westerschelde official published nautical charts and books have to be kept corrected by means of Notices to Mariners (NL NM). General guidelines for the use of NL NM are described in the annual NL NM 3 in weekly edition 1, British Admiralty NP 100 (The Mariner's Handbook) and NP 294 (How to keep your Admiralty Charts up-to-date).*
- *Netherlands Notices to Mariners are only applicable for Netherlands nautical charts and hydrographic publications. Notices concerning foreign waters on Netherlands charts are adopted from the hydrographic service of that specific country. Notices contain general announcements, corrections for charts or books, preliminary (P) or temporary (T) notices or a summary.*
- *Data on which the notices are based are if necessary cartographically generalized. The notices are meant only to correct the publications that are stated in the notice.*
- *Positions are given in the reference system (geodetic datum) that corresponds with that of the relevant chart. The reference system is always printed on the chart. Incorrect interpretation of the reference system can lead to errors in the position of several hundreds of metres.*
- *Directions, bearings, leading lines and light sectors are true, in degrees, reckoned from seawards.*
- *Depths and heights are given in the same unit and are reduced to the same reference level as used in the relevant chart.*
- *Reprinting of the notices is allowed if complete, unchanged and with acknowledgement.*
- *The Hydrographer of the Netherlands Navy urges you strongly to report suspected or new dangers and errors in publications.*

Hydrographer of the Netherlands Navy

Van der Burchlaan 31, P.O. Box 90701, 2509 LS Den Haag, tel. +31 (0)70 3162817 ;
fax. +31 (0)70 3162843, Internetpage: www.hydro.nl ; e-mail ; baz@hydro.nl

Inhoudsopgave

Kruisverwijzing / <i>Cross reference</i>	4
Algemene berichten / <i>General notices</i>	5
Berichten Zeekaarten / <i>Notices Nautical charts</i>	6
Berichten 1800 serie kaarten / <i>Notices 1800 series charts</i>	11
Berichten Hydrografische publicaties / <i>Notices Hydrographic publications</i>	15
Lijst van mobiele boorunits / <i>Rig list</i>	16
Dieptestaat / <i>List of depths</i>	17
Meetinstrumenten / <i>Measuring instruments list</i>	19
Overzicht (P) en (T) berichten / <i>(P) and (T) notices list</i>	21

Kruisverwijzing / *Cross reference*

In de hoofdstukken Zeekaarten, 1800 serie kaarten en Hydrografische publicaties van dit document zijn de Berichten aan Zeevarenden gerangschikt op BaZ-nummer. Onderstaand overzicht toont deze berichten per kaartnummer en het nummer van de hydrografische publicatie.

In the Nautical charts, 1800 series charts and Hydrographic publications sections of this document the Notices to Mariners are sorted by NL NM-number. The overview below displays these notices sorted by chart and hydrographic publication number.

Zeekaarten / *Nautical Charts*

Kaart / <i>Chart</i>	BaZ / <i>NL NM</i>
1014	420/11
1037	424/11
116	*427(T)/11
124	*423/11
125	*428/11
1546	*425/11
2023	421/11
207	*429/11
209	*422/11

1800 serie kaarten / *1800 series charts*

Kaart / <i>Chart</i>	BaZ / <i>NL NM</i>
1801	*428/11 *427(T)/11
1803	*427(T)/11
1807	*422/11
1809	*422/11 *429/11
1810	*423/11

HP 7

*425/11

Algemene berichten / General notices

***426/11** IN BEWERKING ZIJNDE NIEUWE UITGAVEN.

110 (INT1473)

North Sea. Westkapelle to Stellendam and Maasvlakte
Schaal: 1: 75.000. Hernieuwde uitgave nov/dec 2011

125 (INT 1469)

North Sea. Approaches to Scheveningen and IJmuiden
Schaal: 1: 60.000. Hernieuwde uitgave okt /nov 2011

126 (INT1468)

North Sea. Approaches to Den Helder
Schaal: 1: 60.000. Hernieuwde uitgave okt/nov 2011

2110

Caribbean Sea. Windward Islands. Anguilla to St. Christopher.
Schaal: 1: 100.000. Hernieuwde uitgave okt/nov 2011
WGS 84

Bron / Source: Dienst der Hydrografie: BDS 1828/11.

Berichten Zeekaarten / Notices Nautical charts

420/11 NOORDZEE. UK SECTOR. DOGGER BANK.

Annuleert BaZ/Cancels NL NM: 411(P)/10

Kaart / Chart	Int. / Int.	Vorig BaZ / Prev. NL NM	Uitgave / Edition	Itemnr. / Itemno.
1014	1043	379/11	Oct 1990	1

1 Schrappen
Delete

38-22-A Norpipe A/S

van / from 55-17,37 N 000-12,14 E



Bron / Source: TAUNTON/NM 4386/11; BDS 1912/11.

421/11 CARAIBISCHE ZEE. VENEZUELA. PTA MANZANILLO.

Kaart / Chart	Int. / Int.	Vorig BaZ / Prev. NL NM	Uitgave / Edition	Itemnr. / Itemno.
2023	n.a.	253/10	Sep 1987	1

1 Verander
Change

Fl.6s45m15M

op / at 11-32,10 N 069-16,05 W



in / into

Fl.6s10m11M



Bron / Source: NGA/NTM 39/24460/11; BDS 1916/11.

*422/11 DORDRECHT. DORDTSCHHE KIL.

Kaart / Chart	Int. / Int.	Vorig BaZ / Prev. NL NM	Uitgave / Edition	Itemnr. / Itemno.
209.A	1467	111/11	Mrt 2010	14
209.B	1467	111/11	Mrt 2010	1, 2, 3, 4, 5, 6, 7, 8, 9, 10, 11, 12, 13

1 Schrappen
Delete

LFl.G.8s
D1

van / from 51-46,87 N 004-37,59 E



2 Verander
Change

D3













op / at 51-46,58 N 004-37,54 E



in / into

LFl.G.8s
D1



- 3** Schrappen
Delete LFI.G.5s
D5 van / from 51-46,42 N 004-37,54 E

- 4** Verander
Change LFI.G.8s
D7 op / at 51-45,93 N 004-37,49 E

- in / into LFI.G.5s
D3

- 5** Schrappen
Delete LFI.G.5s
D9 van / from 51-45,67 N 004-37,52 E

- 6** Schrappen
Delete LFI.G.8s
D11 van / from 51-45,26 N 004-37,69 E

- 7** Schrappen
Delete LFI.G.5s
D13 van / from 51-44,84 N 004-37,82 E

- 8** Verander
Change LFI.G.8s
D15 op / at 51-44,48 N 004-37,75 E

- in / into LFI.G.8s
D5

- 9** Verander
Change LFI.G.5s
D17 op / at 51-43,82 N 004-37,58 E

- in / into LFI.G.5s
D7

- 10** Verander
Change D19 op / at 51-43,61 N 004-37,45 E

- in / into D9


11 Verander
Change LFI.G.8s D21 op / at 51-43,35 N 004-37,29 E



in / into

LFI.G.8s
D11



12 Verander
Change LFI.G.5s D23 op / at 51-43,11 N 004-37,10 E



in / into

LFI.G.5s
D13



13 Verander
Change Iso.2s D25-HD48 op / at 51-42,95 N 004-36,91 E



in / into

Iso.2s
D15-HD48



14 Aanbrengen
Insert LFI.G.8s D1 op / at 51-46,58 N 004-37,54 E



Bron / Source: BAS 159/11; BDS 1940 en 1897/11.

*423/11 AMSTERDAM. AFRIKAHAVEN.

Kaart / Chart	Int. / Int.	Vorig BaZ / Prev. NL NM	Uitgave / Edition	Itemnr. / Itemno.
124.B	1471	391/11	Aug 2010	1

1 Aanbrengen van bijgevoegd verbeterblad.
Op positie ca. 52-25,0 N 004-45,0 E.
(attentie! gebruik de juiste printer instellingen).

*Insert the accompanying block.
On position ca. 52-25,0 N 004-45,0 E.
(attention! use the proper printer settings).*

Bron / Source: Havenbedrijf Amsterdam; BDS 1815 en 1863/11.

424/11 NOORDZEE. DUITSLAND. DUITSE BOCHT.

Annuleert BaZ/Cancels NL NM: 368(T)/11

Kaart / Chart	Int. / Int.	Vorig BaZ / Prev. NL NM	Uitgave / Edition	Itemnr. / Itemno.
1037	1045	413/11	Aug 2011	1

1 Het boven genoemde T-bericht is opgeheven.

The above mentioned T-notice is cancelled.

Bron / Source: ROSTOCK/NFST(21)50/38/11; BDS 1925/11.

***425/11** NIEUWE EDITIE KAART 1546.

Annuleert BaZ/Cancels NL NM: *347(P)/09

Kaart / Chart	Int. / Int.	Vorig BaZ / Prev. NL NM	Uitgave / Edition	Itemnr. / Itemno.
1546	1470		Sep 2011	2

2 Het boven genoemde P-bericht is opgeheven.

The above mentioned P-notice is cancelled.

Bron / Source: Dienst der Hydrografie; BDS 1837/11.

***427(T)/11** WESTERSCHELDE. OOSTGAT - SARDIJNGEUL - GALGEPUT.

Kaart / Chart	Int. / Int.	Itemnr. / Itemno.
116	n.a.	1

1 Vanaf maandag 3 oktober 2011 worden voor de duur van ca 5 weken baggerwerkzaamheden uitgevoerd in de Middelbanken, Sardijngeul en de Galgeput.

*Dredging operations are scheduled at the Middelbanken, Sardijngeul and the Galgeput.
The dredging operations will be in progress from Monday 3 October 2011 for a period of approximately 5 weeks.*

Bron / Source: BASS 71/11; BDS 1930/11.

***428/11** NOORDZEE. AANLOOP SCHEVENINGEN.

Annuleert BaZ/Cancels NL NM: *384(T)/11

Kaart / Chart	Int. / Int.	Vorig BaZ / Prev. NL NM	Uitgave / Edition	Itemnr. / Itemno.
125	1469	334/11	Aug 2007	1

1 Het boven genoemde T-bericht is opgeheven.

The above mentioned T-notice is cancelled.

Bron / Source: Berna/DNZ/Vlissingen 87/11; BDS 1951/11.

***429/11** ROTTERDAM. NIEUWE WATERWEG.

Annuleert BaZ/Cancels NL NM: *382(T)/11

Kaart / Chart	Int. / Int.	Vorig BaZ / Prev. NL NM	Uitgave / Edition	Itemnr. / Itemno.
207.A	1465	377/11	Sep 2011	1
207.B	1465	377/11	Sep 2011	1







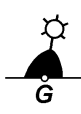
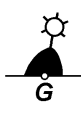

1 Het boven genoemde T-bericht is opgeheven.












The above mentioned T-notice is cancelled.

Bron / Source: HbR/BAS 079/11; BDS 1369/11.

Berichten 1800 serie kaarten / Notices 1800 series charts

*422/11 DORDRECHT. DORDTSCH E KIL.

Kaart / Chart	Int. / Int.	Vorig BaZ / Prev. NL NM	Uitgave / Edition	Itemnr. / Itemno.
1807.9	n.a.	385/11	Mrt 2011	1, 2, 3, 4, 5, 6, 7, 8, 9, 10, 11, 12, 13
1809.10	n.a.	377/11	Mrt 2011	1, 2, 3, 4, 5, 6, 7, 8, 9, 10, 11, 12, 13
1809.9	n.a.	377/11	Mrt 2011	1, 2, 3
<u>1</u> Schrappen Delete	 LFI.G.8s D1		van / from	51-46,87 N 004-37,59 E
<u>2</u> Verander Change	 D3		op / at	51-46,58 N 004-37,54 E
in / into	 LFI.G.8s D1			
<u>3</u> Schrappen Delete	 LFI.G.5s D5		van / from	51-46,42 N 004-37,54 E
<u>4</u> Verander Change	 LFI.G.8s D7		op / at	51-45,93 N 004-37,49 E
in / into	 LFI.G.5s D3			
<u>5</u> Schrappen Delete	 LFI.G.5s D9		van / from	51-45,67 N 004-37,52 E
<u>6</u> Schrappen Delete	 LFI.G.8s D11		van / from	51-45,26 N 004-37,69 E
<u>7</u> Schrappen Delete	 LFI.G.5s D13		van / from	51-44,84 N 004-37,82 E

8	Verander Change	LFI.G.8s D15 	op / at	51-44,48 N 004-37,75 E
	in / into	LFI.G.8s D5 		
9	Verander Change	LFI.G.5s D17 	op / at	51-43,82 N 004-37,58 E
	in / into	LFI.G.5s D7 		
10	Verander Change	D19 	op / at	51-43,61 N 004-37,45 E
	in / into	D9 		
11	Verander Change	LFI.G.8s D21 	op / at	51-43,35 N 004-37,29 E
	in / into	LFI.G.8s D11 		
12	Verander Change	LFI.G.5s D23 	op / at	51-43,11 N 004-37,10 E
	in / into	LFI.G.5s D13 		
13	Verander Change	Iso.2s D25-HD48 	op / at	51-42,95 N 004-36,91 E
	in / into	Iso.2s D15-HD48 		

Bron / Source: BAS 159/11; BDS 1940 en 1897/11.

***423/11** **AMSTERDAM. AFRIKAHAVEN.**

Kaart / Chart 1810.2	Int. / Int. n.a.	Vorig BaZ / Prev. NL NM 414/11	Uitgave / Edition Mrt 2011	Itemnr. / Itemno. 2, 3, 4, 5, 6, 7, 8, 9
--------------------------------	----------------------------	--	--------------------------------------	---

2 Schrappen <i>Delete</i>	4		van / from	52-25,18 N	004-44,96 E
-------------------------------------	---	--	------------	------------	-------------



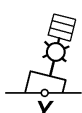
3 Schrappen <i>Delete</i>	5		van / from	52-25,00 N	004-44,98 E
-------------------------------------	---	--	------------	------------	-------------



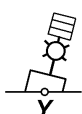
4 Schrappen <i>Delete</i>	6		van / from	52-25,01 N	004-45,01 E
-------------------------------------	---	--	------------	------------	-------------



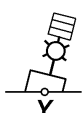
5 Schrappen <i>Delete</i>	Fl.Y.5s 4 X		van / from	52-25,01 N	004-44,85 E
-------------------------------------	----------------	--	------------	------------	-------------



6 Schrappen <i>Delete</i>	Fl.Y.5s		van / from	52-24,86 N	004-45,06 E
-------------------------------------	---------	--	------------	------------	-------------



7 Schrappen <i>Delete</i>	Fl.Y.5s		van / from	52-24,78 N	004-45,08 E
-------------------------------------	---------	--	------------	------------	-------------



8 Verander <i>Change</i>			op / at	52-24,90 N	004-44,70 E
------------------------------------	--	--	---------	------------	-------------

7₁

in / into

5₁

9 Verander <i>Change</i>			op / at	52-24,70 N	004-45,30 E
------------------------------------	--	--	---------	------------	-------------

5₁

in / into

5₃

Bron / Source: Havenbedrijf Amsterdam; BDS 1815 en 1863/11.

***427(T)/11** WESTERSCHELDE. OOSTGAT - SARDIJNGEUL - GALGEPUT.

Kaart / Chart	Int. / Int.	Itemnr. / Itemno.
1801.3	n.a.	1
1801.4	n.a.	1
1803.10	n.a.	1
1803.2	n.a.	1

1 Vanaf maandag 3 oktober 2011 worden voor de duur van ca 5 weken baggerwerkzaamheden uitgevoerd in de Middelbanken, Sardijngeul en de Galgeput.

Dredging operations are scheduled at the Middelbanken, Sardijngeul and the Galgeput. The dredging operations will be in progress from Monday 3 October 2011 for a period of approximately 5 weeks.

Bron / Source: BASS 71/11; BDS 1930/11.

***428/11** NOORDZEE. AANLOOP SCHEVENINGEN.

Annuleert BaZ/Cancels NL NM: *384(T)/11

Kaart / Chart	Int. / Int.	Vorig BaZ / Prev. NL NM	Uitgave / Edition	Itemnr. / Itemno.
1801.7	n.a.	408/11	Mrt 2011	1

1 Het boven genoemde T-bericht is opgeheven.

The above mentioned T-notice is cancelled.

Bron / Source: Berna/DNZ/Vlissingen 87/11; BDS 1951/11.

***429/11** ROTTERDAM. NIEUWE WATERWEG.

Annuleert BaZ/Cancels NL NM: *382(T)/11

Kaart / Chart	Int. / Int.	Vorig BaZ / Prev. NL NM	Uitgave / Edition	Itemnr. / Itemno.
1809.3	n.a.	422/11	Mrt 2011	1
1809.4	n.a.	422/11	Mrt 2011	1

1 Het boven genoemde T-bericht is opgeheven.

The above mentioned T-notice is cancelled.

Bron / Source: HbR/BAS 079/11; BDS 1369/11.

Berichten Hydrografische publicaties / *Notices Hydrographic publications*

***425/11** NIEUWE EDITIE KAART 1546.

Annuleert BaZ/*Cancels NL NM*: *347(P)/09

Publicatie / *Publication*

HP 7 Catalogus / *Catalogue*

Vorig BaZ / *prev. NL NM*

383/11

Itemnr. / *Itemno.*

1

- 1** Kaart 1546 (INT 1470)
North Sea. Zeegat van Texel and Den Helder Roads
Schaal: 1: 30.000
Met plan Den Helder: 1: 15.000
Hernieuwde uitgave 29 september 2011

Chart 1546 (INT 1470)
North Sea. Zeegat van Texel and Den Helder Roads
Scale: 1: 30.000
With plan Den Helder: 1: 15.000
New edition September 29, 2011

1 op pagina 19 / at page 19

Bron / *Source*: Dienst der Hydrografie; BDS 1837/11.

Lijst van mobiele boorunits / Rig list

Overzicht van mobiele boorunits werkzaam in de Noordzee (Nederlands karteergebied). De opgegeven posities zijn in WGS 84. Alleen de meest grootschalige kaart wordt genoemd. Geplaatste mobiele boorunits hebben een veiligheidszone van 500m (0,27 M).

Summary of mobile drilling units employed in the North Sea (Dutch Charting Area). The positions given are in WGS 84. Only the largest scale chart is quoted.

The mobile drilling units are protected by a 500 m (0,27 M) safety zone.

N Nieuw / New

V Verwijderd / Deleted

G Gewijzigd / Changed

	Naam Name	Positie Position		Kaart Chart
	Noble Lynda Bossler	52-25,80 N	003-21,50 E	1631
	Energy Enhancer	52-59,00 N	002-18,20 E	1035
	Seafox 4	53-04,90 N	002-10,90 E	1035
	Swift 10	53-32,50 N	003-25,30 E	1035/1037
	Noble Julie Robertson	53-36,20 N	001-45,40 E	1035
N	Seafox 2	53-44,50 N	003-37,10 E	1632
	Ensco 92	54-02,00 N	000-27,80 E	1014
	Ensco 80	54-19,00 N	002-37,20 E	1014
	Ensco 70	55-24,70 N	004-49,60 E	1037

Bron / Source: Navarea One 1 t/m 260 WZ 1 t/m 968

Dieptestaat / List of depths

Gelode minste diepte (niet ouder dan 1 jaar) in meters t.o.v. reductievlak (LAT). Droogvallingen worden aangegeven met - voor het getal.

Sounded least depth (not older than 1 year) in meters reduced to vertical datum (LAT). Drying heights are given with - in front of the figure.

DUITSE WADDEN:

Vaarwater <i>Fairway</i>	Locatie <i>Locations</i>	Diepte (m) Depth (m)	Datum Date
Accumer Ee	Tussen A6 en A8	1	25-11-10
Dovetief	Tussen D 1 en D 3	0,9	14-06-11
Unterems	Km 29,0 - Km 29,5 aan rode zijde	3,2	17-01-11

WADDENZEE OOST:

Vaarwater <i>Fairway</i>	Locatie <i>Locations</i>	Diepte (m) Depth (m)	Datum Date
Ballumerbocht	Nabij oostzijde steiger (MV = 0,8m)	0	13-07-11
Bocht van Watum	van de BW 7 naar BW 7A	-1,2	08-03-11
Boschgat	Terhoogte van de B 6	7,4	19-04-11
Boschwad	BW 10 naar BW 14	-1,1	19-04-11
Dantzigat tot Scheepsgat	Tussen de DG 2 en DG 4	1,6	14-02-11
Dollard	Van de D 29 richting sluis	-0,4	08-03-11
Eilanderbalg	EB 10 naar EB 9	-1,5	18-04-11
Frieschewad	Van FW 13 naar WW 1	-0,5	14-04-11
Gat van Schiermonnikoog	Tussen de GvS 4 en GvS 3	1	08-04-11
Geul van Brakzand	Van de BZ 5 naar de BZ 7	-1,4	17-06-11
Glinder	Van GL 11 naar GL 13 (MV = 1,9m)	1,5	17-08-11
Groningerbalg	Tussen GB 48 en GB 10	0,3	16-04-11
Groote Siege (groene zijde)	Van GS 15 naar veersteiger	1,2	23-06-11
Groote Siege (rode zijde)	Tonnenlijn GS 10 en GS 12 (MV = 1,9m)	0,8	23-06-11
Holwerderbalg	van de FW 8-HB 1 naar HB 3	0,1	14-04-11
Kikkertgat	Tussen KG 6 en KG 8	0,8	11-02-11
Lauwers	Tonnenlijn L 11 - L 13	5,2	17-04-11
Lutjewad (alternatieve route)	van LW-A1 naar LW-A3	0,3	16-04-11
Lutjewad (Hornhuizerwad)	Wantij (LW 30 naar LW 38)	-1,4	16-04-11
Lutjewad (schieten Marnewaard)	van LW 1 naar LW 16	-1,2	16-04-11
Molengat onder Ameland	drempel MG 1A en MG 2	2	14-02-11
Noordpolderzijl	zeer smalle geul	-1,7	19-04-11
Oort	Tussen O 17 en O 21	-1	16-04-11
Paesenrede	van de PR 7 naar PR 9	0,4	14-04-11
Pieterburenwad Wantij	PW 8 naar PW 12	-1,4	17-04-11
Pinkegat	van de ZS 38 naar de PG 2	-0,2	14-04-11
Ra (Eemswadje)	nabij de R 2	-0,8	19-04-11
Reegeul tot veersteiger	Langs rode kopbakens (MV = 2,6m)	-0,2	16-08-11
Reegeul tot veersteiger	Tonnenlijn R 3, R 5, R 7 (MV = 2,6m)	0,5	16-08-11
Robbengat	Nabij de RG 2	-1	17-04-11
Scheepsgat	200m ZW van SCH 7	1,6	14-02-11
Schild	S 2 naar de BW 14	-0,6	19-04-11
Siege Wal (alternatieve route)	Laatste gedeelte naar jachthaven	-0,7	15-07-11
Siege Wal (Schiermonnikoog)	Van de R 10 naar de jachthaven	-0,8	15-07-11
Smeriggat	Tussen SG 15 en SG 17	0,1	14-04-11
Spruit	Van SP 2 naar SP 4	-0,5	17-04-11
Veerbootroute Ameland	Midden vaarwater VA 43 en steiger Holwerd	1,6	22-04-11
Westgat	100m ZO van de WG 9 (MV = 5,7m)	3,4	14-06-11
Wierumerwad (van PR naar SG)	Tussen WW 15 en WW 17	-1	14-04-11
Wierumerwad (van SG naar WW 5 naar WW 3)	WW 5 naar WW 3	-1,1	14-04-11

Vaarwater Fairway	Locatie Locations	Diepte (m) Depth (m)	Datum Date
FW)			
Zoutkamperlaag	Tonnenlijn van Z 13 naar Z 15	4	04-01-11
Zuid Oost Lauwers (Uithuizerwad)	Wantij (ZOL 48 - ZOL 50)	-1,5	19-04-11
Zuider Spruit	Wantij (ZS 26 naar ZS 28)	-1,1	13-04-11

WADDENZEE WEST:

Vaarwater Fairway	Locatie Locations	Diepte (m) Depth (m)	Datum Date
Binnen Breesem	Langs steek- en kopbakens	-0,8	08-02-11
Blauwe Balg	Nabij de BB 14	-0,6	10-02-11
Blauwe Slenk	Tonnenlijn BS 24 en BS 28 (MV = 6,0m)	4,9	30-03-11
Boontjes Drempel noordzijde	Tussen BO 34 - BO 38 (MV = 1,7m)	0,7	01-07-11
Boschgat	Van BG 3 naar BG 5 (MV = 1,8m)	1,3	16-08-11
Dantziggat tot Scheepsgat	Tussen DG 2 en DG 4	1,6	14-02-11
Doove Balg	Tonnenlijn D 25 naar BO 1	4,6	22-02-11
Fransche Gaatje	Langs de steekbakens	-0,8	28-03-11
Gat vd Stier	400m oostelijk van de GvS 4	4,4	25-01-11
Inschot	Van de IN 17-SO 56 naar de ZR 1	1,5	21-01-11
Kimstergat	K 24 naar K 26 langs steekbakens	-1,4	04-04-11
Kromme Balg	Van de KB 9 naar de KB 11	0,8	10-04-11
Malzwin	In de tonnenlijn van de M 3 naar de M 5	6,3	25-01-11
Molengat onder Ameland	drempel MG 1A en MG 2	2	14-02-11
Molengat Texel	Tonnenlijn MG 3 naar MG 5 (MV = 4,4m)	4	16-03-11
Molenrak	Van de MR 3 naar de MR 7-VVG 18	0,1	26-01-11
Noord Meep	Tussen NM 7 en NM 9	3,9	20-01-11
Oost Meep	Van OM 6 naar V 2	3,3	20-01-11
Oosterom (Wantij)	Van de O 48 naar O 58	-0,4	15-02-11
Oosterom (Wantij)	Zuidoost van de O 24	-0,2	15-02-11
Riepel	Van R 6 naar R 4	-0,3	18-01-11
Robbengat	Zuid van de RG 2-VH 1	3,2	24-03-11
Scheurrak (rode zijde)	Van de SO 40 tot de SO 46	0,4	27-01-11
Scheurrak/Omdraai	Van de SO 41 naar de SO 45 (MV = 0,8m)	0,7	27-01-11
Schuitengat	Tussen SG 10 en SG 14	-0,4	07-07-11
Schulpengat	Nabij de S 1	8,6	18-02-11
Slenk	Boeienlijn tussen de S 1 en S 3 (MV = 3,7m)	2,8	30-06-11
Texelstroom	250m NNW van de T 25	6	17-02-11
Vaargeul langs Pollendam	Tussen P 20 en P 26 (MV = 6,4m)	5,3	29-06-11
Vaarw. be E de Javaruggen	300m NW van de J 3	2,9	17-01-11
Vaarw. naar de Cocksdorp	Wantij zuid van Oostcardinaal kopbaken	-1,2	31-01-11
Vaarwater langs Afsluitdijk	AD 5 naar AD 7	1	17-01-11
Vaarwater naar Den Oever	Tussen O 9 en O 11 (inloop buitenhaven = 2,4m)	2,8	24-03-11
Vaarwater over de Bollen	Tussen B 1 en B 1A	0,7	31-01-11
Vaarwater v.d. Zwarte Haan	Van VH 20 naar VH 26	-0,9	11-04-11
Verversgat (Schuitenzand)	VVG 16 naar de MR 7-VVG 18	0,3	26-01-11
Vingegat Wantij	Tussen V 25 en V 27	-1	29-03-11
Visjagersgaatje	VG 18 naar VG 20 (MV = 2,4)	2	24-03-11
Vlielanderbalg	VB 12 langs de steekbakens VB	-0,8	28-03-11
Vliesloot	ZO van VS 32	1,3	25-03-11
Vliesloot (drempel)	Boeienlijn tussen de VS 3 en VS 5 (MV = 3,4)	3,3	25-03-11
Vlieter	Van VL 7 naar AD 8-VL 9	1,1	17-01-11
Vogelzwin	50m zuid van de V 4	2	24-03-11
West Meep	500m oostelijk van de WM 2	4,9	10-01-11
Westgat Ameland	Tussen WA 21 en WA 23-KB 8	5,5	05-07-11
Wierbalg	W 11 naar W 13	0,4	08-02-11
Zuid Meep	Van de ZM 13 naar de ZM 15	1,6	20-01-11
Zuider Stortemelk	500m oostelijk van ZS 1 (MV = 7,1m)	6,9	13-04-11
Zuidoostrak	Wantij met steekbakens	-0,4	26-01-11
Zuidoostrak tot Molenrak	Tussen ZR 15 en ZR 17	0,1	26-01-11

Meetinstrumenten / Measuring instruments list

Overzicht van tijdelijke meetinstrumenten in het Nederlands zeegebied, binnenwateren en aangrenzend buitenlands gebied. Scheepvaart wordt verzocht niet te vissen noch te ankeren in de nabijheid van deze posities en op ruime afstand te passeren. Alleen de meest grootschalige kaart wordt genoemd.

Summary of temporary measuring instruments in the Netherlands sea area, inland waters and adjacent foreign waters. Shipping is requested not to fish nor anchor near these positions and to give a wide berth. Only the largest scale chart is quoted.

N Nieuw / New

V Verwijderd / Deleted

G Gewijzigd / Changed

Naam Name	Vaarwater Waters	Licht Light	Positie Position		Kaart Chart	1800 Serie 1800 Series
MT-1	Oostende	Fl.Y.3s	51-14,86 N	002-55,63 E		1801.2 & 1801.3
HD 06	Kust Route	Fl.Y.5s	51-20,07 N	003-08,72 E	116	1801.3
	Oostende					
HD 08	Kust Route	Fl.Y.5s	51-20,11 N	003-08,90 E	116	1801.3
	Oostende					
H 6	Dyck Route	Q	51-20,13 N	003-08,80 E		1801.2
	Haven Zeebrugge	Fl(5)Y.20s	51-21,34 N	003-11,57 E	116	1801.3
32	Zeebrugge	Fl(5)Y.20s	51-21,41 N	003-10,27 E	116	1801.3B
HD 29	Zeebrugge	Fl(5)Y.20s	51-21,46 N	003-10,24 E	116	1801.3B
PVT	Terneuzen	Fl(5)Y.20s	51-21,49 N	003-44,70 E	120	1803.3
A962	Wielingenpas	Unlit	51-21,53 N	003-06,96 E	116	1801.3
12	Westerschelde	Fl(5)Y.20s	51-21,59 N	003-07,19 E	116	1801.3
	Westerschelde	Fl(5)Y.20s	51-21,66 N	003-06,89 E	116	1801.3
OVVA	Valkenisse	Fl(5)Y.20s	51-22,24 N	004-08,21 E	116	1801.3
HD 15	Kust Route	Fl.Y.5s	51-22,34 N	003-21,00 E	116	1801.3
	Zeebrugge					
HD 11	Kust Route	Fl.Y.5s	51-22,39 N	003-21,18 E	116	1801.3
	Zeebrugge					
H 7	Dyck route	Q	51-22,41 N	003-21,06 E	116	1801.3
OVHW	Hansweert	Fl(5)Y.20s	51-22,52 N	003-55,05 E	120	1803.3
a Kust	Wielingenpas	Fl(5)Y.20s	51-23,51 N	003-12,03 E	116	1801.3
HNTE	Honte	Fl(5)Y.20s	51-26,50 N	003-41,18 E	120G	1801.4 & 1803.2
	Thorntonbank	Fl(5)Y.20s	51-33,65 N	002-59,10 E	110	
A962	Thorntonbank	Unlit	51-35,42 N	003-00,31 E	110	
	Blighbank	Fl(5)Y.20s	51-39,71 N	002-46,64 E	110	
	Blighbank	Fl(5)Y.20s	51-41,68 N	002-47,85 E	110	
SCHB	Schouwenbank	Fl(5)Y.20s	51-44,60 N	003-18,40 E	110	1801.5
SCB 2	Schouwenbank	Fl(5)Y.20s	51-44,63 N	003-18,37 E	110	1801.5
	Lowestoft	Unlit	52-08,57 N	002-30,29 E	1630	
	Lowestoft	Fl(5)Y.20s	52-18,32 N	002-28,30 E	1630	
	Lowestoft	Unlit	52-18,64 N	002-27,58 E	1630	
	Lowestoft	Fl(5)Y.20s	52-44,32 N	002-23,68 E	1035	
	Lowestoft	Fl(5)Y.20s	52-45,79 N	002-58,04 E	1631	
MEET	Texelstroom	LFl.Y.10s	52-59,96 N	004-47,59 E	1546	1801.10 & 1811.2
V	Ems	Fl.Y.4s	53-14,20 N	007-23,81 E		1812.8
PNG 1	Blauwe Slenk	Fl(5)Y.20s	53-14,60 N	005-11,46 E		1811.4
AZB 61	Vingegat	FL(5)Y.20s	53-19,13 N	005-34,49 E		1811.6
STM 1	Stortemelk	Fl(5)Y.20s	53-19,37 N	004-59,73 E	1456	1811.4
	Ems	Fl.Y.4s	53-19,62 N	007-14,42 E	1555	1812.8
	Ems	Fl.Y.4s	53-19,84 N	007-08,68 E	1555	1812.8
	Ems	Fl.Y.4s	53-19,92 N	006-59,04 E	1555	1812.7
AZB 51	Vaarw. v.d. Zwarte Haan	Fl(5)Y.20s	53-21,28 N	005-34,95 E		1811.6
AZB 62	Dantziggat	Fl(5)Y.20s	53-22,39 N	005-46,22 E		1812.2
AZB 41	Oosterom	Fl(5)Y.20s	53-23,31 N	005-35,68 E		1811.6
AZB 52	Dantziggat	Fl(5)Y.20s	53-23,50 N	005-41,80 E		1811.6 & 1812.2

	Naam Name	Vaarwater Waters	Licht Light	Positie Position	Kaart Chart	1800 Serie 1800 Series
	AZB 42	Westgat Ameland	FI(5)Y.20s	53-25,43 N 005-38,29 E		1811.6
	Ness	Molengat	FI(5)Y.20s	53-25,79 N 005-45,53 E		1812.2A
		Eems, Borkum	FI.Y.4s	53-27,40 N 006-58,40 E		1812.7
	PBW 1	Pieterburenwad	FI(5)Y.20s	53-27,43 N 006-27,18 E		1812.5
	AZB 22	Bornrif	FI(5)Y.20s	53-28,97 N 005-37,40 E		1811.6 & 1811.10
	AZB 21	Bornrif	FI(5)Y.20s	53-29,20 N 005-34,34 E		1811.6 & 1811.10
	OWEZ	Oude Westereems	Unlit	53-29,28 N 006-43,59 E	1460	1812.9
	BOSZ 1	Boschgat	FI(5)Y.20s	53-29,74 N 006-27,60 E		1812.5
V		Eems	Unlit	53-30,38 N 006-53,15 E	1460	1812.6
	OWEN	Oude Westereems	Unlit	53-30,79 N 006-40,64 E	1460	1812.9
	AZB 11	Bornrif	FI(5)Y.20s	53-31,80 N 005-28,66 E	1458	1811.10
	LAUO 1	Lauwers	FI(5)Y.20s	53-32,46 N 006-27,00 E		1812.5
	AZB 12	Bornrif	FI(5)Y.20s	53-32,49 N 005-39,55 E	1458	1811.10
		Eems, Borkum	FI.Y.4s	53-33,80 N 006-46,10 E	1460	1812.6
	RZGN 1	Randzelgat	Unlit	53-34,22 N 006-37,95 E		1812.9
		Borkum Zuid	FI.Y.4s	53-34,62 N 006-39,64 E	1460	1812.6
		Holsborn	FI.Y.5s	53-36,21 N 006-48,79 E	1460	1812.6
	WEW 1	Westereems	FI(5)Y.20s	53-37,20 N 006-22,12 E	1460	1812.9
	WEO 1	Westereems	FI(5)Y.20s	53-37,22 N 006-31,31 E	1460	1812.9
		TSS Friesland	FI(5)Y.20s	53-38,90 N 003-49,10 E	1632	
	Meet B	Borkum Noord	FI(5)Y.20s	53-44,15 N 006-37,17 E	1353	1812.9
	BRKN1	Noordzee	FI(5)Y.20s	53-44,35 N 006-37,26 E	1353	1812.9
		Duitse Bocht	FI(5)Y.20s	53-51,46 N 006-15,73 E	1353&1633	
		Duitse Bocht	FI(5)Y.20s	53-53,84 N 006-17,55 E	1353&1633	
		Duitse Bocht	FI(5)Y.20s	53-56,20 N 006-18,90 E	1353&1633	
		Duitse Bocht	FI(5)Y.20s	54-00,70 N 006-24,10 E	1353&1633	
		Duitse Bocht	FI(5)Y.20s	54-02,49 N 006-23,95 E	1353&1633	
		Duitse Bocht	FI(5)Y.20s	54-03,21 N 006-26,77 E	1353&1633	
N		East Friesland TSS	FI(5)Y.20s	54-06,58 N 005-39,96 E	1633	
N		East Friesland TSS	FI(5)Y.20s	54-08,32 N 006-00,46 E	1633	
		Horns Rev	FI(5)Y.20s	55-36,70 N 007-31,75 E	1037	

Overzicht (P) en (T) berichten / (P) and (T) notices list

Maandelijks opgave van de op Nederlandse kaarten nog van kracht zijnde (P) en (T) berichten.

Monthly summary of (P) and (T) notices, which are still in force for Dutch charts.

Kaart / Chart	Int.	BaZ / NL NM	Beschrijving / Description
1014	1043	572(T)/10	NOORDZEE. ENGELAND. DOVER. LOWESTOFT. AIS bakens verwijderd.
		128(P)/11	NOORDZEE. UK SECTOR. KELVIN GAS FIELD. Aanleg pijpleiding
		*159(P)/11	NOORDZEE. DOGGERBANK. Aanleg pijpleiding
		254(P)/11	NOORDZEE. UK SECTOR. TEESPORT EASTWARDS. Aanleg Pijpleiding/ Pipelines being laid.
		268(P)/11	NOORDZEE. UK SECTOR. AUDREY GAS FIELD. werkzaamheden pijpleiding. / Pipe line works
1035	1046	143(P)/10	ENGELAND. EASTCOAST. Windmolenpark in aanbouw.
		572(T)/10	NOORDZEE. ENGELAND. DOVER. LOWESTOFT. AIS bakens verwijderd.
		227(P)/11	NOORDZEE. UK SECTOR. INDEFATIGABLE GAS FIELD. Ontmantel werkzaamheden / Decommissioning works
		268(P)/11	NOORDZEE. UK SECTOR. AUDREY GAS FIELD. werkzaamheden pijpleiding. / Pipe line works
		286(P)/11	NOORDZEE. UK SECTOR. NORTH VALIANT GAS VELD. Ontwikkeling gasveld / Gas field beeing developed
1037	1045	*293(T)/11	NOORDZEE. DUITSLAND. NW HELGOLAND. Schiet en torpedo oefeningen / Artillery exercises
		299(T)/11	NOORDZEE. DUITSE BOCHT. Aanbrengen obstructie / Insert obstruction
		360(P)/11	NOORDZEE. DUITSLAND. NOORDWEST VAN HELGOLAND. Platform in aanbouw / platform under construction
		407(T)/11	NOORDZEE. DUITSLAND. Meetinstrumenten / Measuring Instruments
110 116	1473	*352(T)/10	NOORDZEE. PLATFORM GOEREE. Schietgebied.
*322(T)/10		NADERING WESTERSCHELDE. SCHEUR EN WIELINGENPAS. Anker kettingen verloren.	
*422(T)/10		WESTERSCHELDE. HOOG PLATEN EN PLAAT V. WALSOORDEN Bodemprofiel wijziging.	
*42(T)/11		WESTERSCHELDE. SCHAAR VAN SPIJKERPLAAT. verondieping	
*298(T)/11		WESTERSCHELDE. SARDIJNGEUL. Verondieping / Shoal	
120	1479	*427(T)/11	WESTERSCHELDE. OOSTGAT - SARDIJNGEUL - GALGEPUT. Baggerwerkzaamheden / Dredging operations
		*422(T)/10	WESTERSCHELDE. HOOG PLATEN EN PLAAT V. WALSOORDEN Bodemprofiel wijziging.
		*42(T)/11	WESTERSCHELDE. SCHAAR VAN SPIJKERPLAAT. verondieping
122	1472	*298(T)/11	WESTERSCHELDE. SARDIJNGEUL. Verondieping / Shoal
		*122(T)/10	ROTTERDAM. MAASVLAKTE 2. Baggerwerkzaamheden.

Kaart / Chart	Int.	BaZ / NL NM	Beschrijving / Description
		*352(T)/10 *339(T)/11	NOORDZEE. PLATFORM GOEREE. Schietgebied. NOORDZEE. KIJKDUIN. TER HEIJDE.
124	1471	*354(T)/10 *450(T)/10	Betonningswijziging / Buoyage changed AMSTERDAM. NOORDZEEKANAAL. Betonning uitgelegd. IJMUIDEN. HARINGHAVEN. Renovatiwerkzaamheden.
125	1469	*450(T)/10	IJMUIDEN. HARINGHAVEN. Renovatiwerkzaamheden.
126	1468	*415(T)/11	NOORDZEE. PETTEN. Schietoefeningen / Firing exercises
1353	1413	189(T)/10 407(T)/11	NOORDZEE. GERMAN BIGHT APPR TSS. JADE APPR TSS. Racons buiten werking. NOORDZEE. DUITSLAND. Meetinstrumenten / Measuring Instruments
1456		*261(T)/11	WADDENZEE. VAARGEUL LANGS POLLENDAM. Blootgespoelde gasleiding / Bare gas pipeline
1458		*265(T)/11	NOORDZEE. NOORD VAN AMELAND. Noord cardinaal uitgelegd / North cardinal placed
1460	1461	365(T)/09 39(P)/11 *181(T)/11	DUITSLAND. EEMS. HUBERTGAT. Kabelreparatie. DUITSLAND. EEMS. FISCHERBALJE. Obstructie. WADDENZEE. WESTEREEMS. Bergingswerkzaamheden
1546	1470	*372(T)/11 *376(T)/11 *417(T)/11	WADDENZEE. SCHULPENGAT. West kardinaal uitgelegd / West cardinal placed WADDENZEE. FRANSE GAATJE & BLAUWE SLENK. Lichten geplaatst / Lights placed NOORDZEE. MARSDIEP. Paal opgenomen / Pole removed.
1555	1462	251(T)/09 *346(P)/11	DUITSLAND. EEMS. EMDEN. NESSERLANDER SCHLEUSE. Sluis gestremd. WADDENZEE. DOEKEGAT. Obstructie aangetroffen / Obstruction found
1630	1416	*122(T)/10 *352(T)/10 285(T)/11 395(T)/11 406(T)/11 409(T)/11	ROTTERDAM. MAASVLAKTE 2. Baggerwerkzaamheden. NOORDZEE. PLATFORM GOEREE. Schietgebied. NOORDZEE. BELGIE. WESTHINDER. Vuilegrond / Foul ground NOORDZEE. BELGIE. AKKAERT BANK. Oefenmijn / Exercise Mine NOORDZEE. WESTHINDER ROUTE. Anker verloren / Lost anchor NOORDZEE. WESTHINDER ROUTE. Anker verloren / Anchor lost
1631	1418	104(P)/11 *196(P)/11 *419(P)/11	NOORDZEE. UK SECTOR. WELLAND GAS FIELD. Ontmanteling Welland Platform. NOORDZEE. TEXEL TSS. Aanleg gasleiding / Construction gas pipeline NOORDZEE. ZUID VAN BRUINE BANK. Aanleg pijpleiding / Pipeline being laid
1632	1420	*89(P)/11 *91(P)/11 *197(P)/11 227(P)/11	NOORDZEE. VLIELAND NORTH TSS. Obstructie waargenomen. NOORDZEE. WESTERN MUD HOLE. Wrak aangetroffen. NOORDZEE. WEST MUD HOLE. Obstructies waargenomen / Obstructions reported NOORDZEE. UK SECTOR. INDEFATIGABLE GAS FIELD. Ontmantel werkzaamheden / Decommissioning works

Kaart / Chart	Int.	BaZ / NL NM	Beschrijving / Description
		*267(P)/11	NOORDZEE. WEST MUD HOLE. Wrak aangetroffen / Wreck found
		*270(P)/11	NOORDZEE. WESTERN MUD HOLE. Wrak aangetroffen / Wreck found.
		*331(P)/11	NOORDZEE. WEST FRIESLAND TSS. Gevaarlijk wrak
		*332(P)/11	NOORDZEE NIEUW ZEELAND GRONDEN. Wijziging wrakdiepte.
1633	1417	189(T)/10	NOORDZEE. GERMAN BIGHT APPR TSS. JADE APPR TSS. Racons buiten werking.
		*89(P)/11	NOORDZEE. VLIELAND NORTH TSS. Obstructie waargenomen.
		*331(P)/11	NOORDZEE. WEST FRIESLAND TSS. Gevaarlijk wrak
		407(T)/11	NOORDZEE. DUITSLAND. Meetinstrumenten / Measuring Instruments
2014		*311(T)/11	SURINAME. CORANTIJNRIVIER. Markeringsboei verdreven / Marker buoy adrift
2017		461(T)/10	FRANS GUYANA. AANLOOP KOUROU. Vissersschip gezonken.
207	1465	*58(T)/11	ROTTERDAM. DINTELHAVEN. Afmeerverbod.
208	1466	*71(T)/11	ROTTERDAM. RIJNHAVEN. Versmalling vaarwater ivm bouwwerkzaamheden.
2218		526(T)/10	SURINAME. SURINAMERIVIER. AMSTERDAM - JAGTLUST. civieltechnische werkzaamheden.
2228		424(T)/10	SURINAME. CORANTIJNRIVIER. Verdwenen boei.
		*311(T)/11	SURINAME. CORANTIJNRIVIER. Markeringsboei verdreven / Marker buoy adrift
		371(T)/11	SURINAME. MONDING CORANTIJN RIVIER. Bergingswerkzaamheden / Salvage works
1801		*122(T)/10	ROTTERDAM. MAASVLAKTE 2. Baggerwerkzaamheden.
		*322(T)/10	NADERING WESTERSCHELDE. SCHEUR EN WIELINGENPAS. Anker kettingen verloren.
		*352(T)/10	NOORDZEE. PLATFORM GOEREE. Schietgebied.
		*422(T)/10	WESTERSCHELDE. HOOG PLATEN EN PLAAT V. WALSOORDEN Bodemprofiel wijziging.
		*450(T)/10	IJMUIDEN. HARINGHAVEN. Renovatiwerkzaamheden.
		*42(T)/11	WESTERSCHELDE. SCHAAR VAN SPIJKERPLAAT. verondieping
		185(T)/11	NOORDZEE. BELGIE. OOSTENDE. Waarschuwing aanloop haven.
		*222(T)/11	NOORDZEE. BELGIE. OOSTENDE. Betonning uitgelegd / Buoyage placed
		285(T)/11	NOORDZEE. BELGIE. WESTHINDER. Vuilegrond / Foul ground
		*298(T)/11	WESTERSCHELDE. SARDIJNGEUL. Verondieping / Shoal
		*339(T)/11	NOORDZEE. KIJKDUIN. TER HEIJDE. Betonningswijziging / Buoyage changed
		*341(T)/11	NOORDZEE. GOEREE. SLIJKGAT. Verondieping / Shoal
		*372(T)/11	WADDENZEE. SCHULPENGAT. West kardinaal uitgelegd / West cardinal placed
		395(T)/11	NOORDZEE. BELGIE. AKKAERT BANK. Oefenmijn / Exercise Mine
		409(T)/11	NOORDZEE. WESTHINDER ROUTE. Anker verloren / Anchor lost

Kaart / Chart	Int.	BaZ / NL NM	Beschrijving / Description
		410(T)/11	BELGIE. NIEUWPOORT. Schietoefeningen / Firing exercises
		*415(T)/11	NOORDZEE. PETTEN. Schietoefeningen / Firing exercises
		*427(T)/11	WESTERSCHELDE. OOSTGAT - SARDIJNGEUL - GALGEPUT. Baggerwerkzaamheden / Dredging operations
1803		*422(T)/10	WESTERSCHELDE. HOOGHE PLATEN EN PLAAT V. WALSOORDEN Bodemprofiel wijziging.
		*42(T)/11	WESTERSCHELDE. SCHAAR VAN SPIJKERPLAAT. verondieping
		*146(T)/11	BELGIE. GENT. HANDELSDOK. Werk in uitvoering
		234(T)/11	WESTERSCHELDE. ANTWERPEN. Werkzaamheden Defl. wall / Works Defl. wall
		*298(T)/11	WESTERSCHELDE. SARDIJNGEUL. Verondieping / Shoal
		396(T)/11	BELGIE. BENEDEN SCHELDE. SCHAAR VAN OUDEN DOEL. Meerpalen / Mooring posts
		*427(T)/11	WESTERSCHELDE. OOSTGAT - SARDIJNGEUL - GALGEPUT. Baggerwerkzaamheden / Dredging operations
1809		*58(T)/11	ROTTERDAM. DINTELHAVEN. Afmeerverbod.
		*71(T)/11	ROTTERDAM. RIJNHAVEN. Versmalling vaarwater ivm bouwwerkzaamheden.
		*314(T)/11	OUDE MAAS. SPUI. Obstakel waargenomen / Obstacle discovered
1810		*354(T)/10	AMSTERDAM. NOORDZEEKANAAL. Betonning uitgelegd.
		*157(T)/11	IJSSELMEER. IJMEER. Stortgebied.
		*201(T)/11	IJSSELMEER. IJMEER. DIEMEN. ALMERE POORT. Tijdelijke betonning / Temporarily buoyage
		*206(T)/11	RANDMEREN. RAMSDIEP. Ramsgeul afgesloten./ Ramsgeul closed.
		*211(T)/11	IJSSELMEER. LEMMER. Geleidelicht gewijzigd / Leading light changed.
		*243(T)/11	IJSSELMEER. URK. Werkgebied ingesteld / Working area set
1811		*485(T)/09	WADDENZEE. KABEL EN PIJPLEIDINGGEBIED VINGEGAT. Blootgelegde gasleiding.
		*419(T)/10	WADDENZEE. TERSCHELLINGER WAD. Obstructie aangetroffen
		*549(T)/10	WADDENZEE. WESTGAT AMELAND. Tijdelijke betonning t.b.v. Zandsuppleties.
		*261(T)/11	WADDENZEE. VAARGEUL LANGS POLLENDAM. Blootgespoelde gasleiding / Bare gas pipeline
		*265(T)/11	NOORDZEE. NOORD VAN AMELAND. Noord cardinaal uitgelegd / North cardinal placed
		*271(T)/11	WADDENZEE. VLIELAND. FRANSCHIE GAATJE. Ponton geplaatst / Pontoon placed.
		*372(T)/11	WADDENZEE. SCHULPENGAT. West kardinaal uitgelegd / West cardinal placed
		*376(T)/11	WADDENZEE. FRANSE GAATJE & BLAUWE SLENK. Lichten geplaatst / Lights placed
		*417(T)/11	NOORDZEE. MARSDIEP. Paal opgenomen / Pole removed.
1812		251(T)/09	DUITSLAND. EEMS. EMDEN. NESSLERLANDER SCHLEUSE. Sluis gestremd.
		365(T)/09	DUITSLAND. EEMS. HUBERTGAT. Kabelreparatie.
		*480(T)/09	WADDENZEE. AMELAND. ZUIDER SPRUIT.

Kaart / Chart Int.	BaZ / NL NM	Beschrijving / Description
		Blootgespoelde gasleiding.
	*196(T)/10	WADDENZEE. LAUWERSMEER. Obstructie.
	*203(T)/10	WADDENZEE. DOLLARD. BUITEN A. Obstructies
	39(P)/11	DUITSLAND. EEMS. FISCHERBALJE. Obstructie.
	*181(T)/11	WADDENZEE. WESTEREEMS. Bergingswerkzaamheden
	*346(P)/11	WADDENZEE. DOEKEGAT. Obstructie aangetroffen / Obstruction found
	*357(T)/11	WADDENZEE. SCHIERMONNIKOGER WAD. Werk in uitvoering.
	*397(T)/11	WADDENZEE. DUITSLAND. BUSETIEF. Obstructie / Obstruction

Verbeterblad voor kaart 124B bij BaZ 423/11 Afm. blad 53,5 x 108,2 mm
Block for chart 124B to NL NtM 423/11 Size block 53.5 x 108.2 mm

