



Koninklijke Marine

BaZ | 2012

48 | BAZ 534-547

Berichten aan Zeevarenden
Netherlands Notice to Mariners



	Netherlands Hydrographic Office			
	BaZ	038/11	1/1	NL Chart Weekly
	Previous Baz	580/10		

137^e jaargang 29-11-2012

Dienst der Hydrografie

Erkende verkoopagenten van Nederlandse Hydrografische publicaties (Resellers licenced to distribute Netherlands Nautical Publications)

De Berichten aan Zeevarenden (BaZ) verschijnen wekelijks en zijn te verkrijgen:

- als printversie (PDF) via internet <http://www.defensie.nl/marine/hydrografie/baz/baz-database>
- via de Database <http://www.defensie.nl/marine/hydrografie/baz/week-editie/>
- als boekje (tegen betaling) bij een aantal A-agenten.
- de catalogus vindt u op http://www.defensie.nl/marine/hydrografie/nautische_producten/boekwerken

A-agenten: (bijgewerkte kaarten)

- Amsterdam: **Datema Amsterdam**, Prins Hendrikkade 176/50, 1011 TC Amsterdam,
Tel +31 (0)20 - 4277727; Fax. +31 (0)20 - 4279566;
Internetpagina: www.datema-Amsterdam.nl ; e-mail: datema-amsterdam@planet.nl
- Amsterdam: **L.J. Harri BV**, Prins Hendrikkade 94/95 "Schreierstoren", 1012 AE Amsterdam,
Tel. +31 (0)20 - 6248052; Fax. +31 (0)20 - 6258086;
Internetpagina: www.ljharri.nl ; e-mail: ljharri@xs4all.nl
- Delfzijl: **Datema Delfzijl BV**, Zeesluizen 8, 9936 HX Delfzijl,
Tel. +31 (0)596 - 635252; Fax. +31 (0)596 - 615245;
Internetpagina: www.datema.nl ; e-mail: delfzijl@datema.nl
- Eemshaven: **Nautical Centre**, Borkumweg 6-10, 9979 XH Eemshaven,
Tel: +31 (0)596 - 634870; Fax: +31 (0) 596 - 634827
Internetpagina: www.davids-maritime.nl ; e-mail: info@nauticalcentre.com
- Rotterdam **ChartCo Nederland B.V.**, Klompenmakerstraat 64, 3194 DE Hoogvliet,
Tel. +31 (0)10 - 4167622; Fax. +31 (0)10 - 4167218;
Internetpagina: www.khcharts.com ; e-mail: nlsales@kelvinhughes.nl
- Datema Rotterdam**, Galvanistraat 148, 3029 AD Rotterdam,
Tel. +31 (0)10 - 4366188; Fax. +31 (0)10 - 4365511 ; e-mail: rotterdam@datema.nl
- Harri Trading BV**, Van Weerden Poelmanweg 4, 3088 EB Rotterdam,
Tel. +31 (0)10 - 4290333; Fax. +31 (0)10 - 4282324;
Internetpagina: www.harritrading.nl ; e-mail: info@harritrading.nl
- Antwerpen: **Bogerd/Martin & Co.**, Oude Leeuwenrui 37, 2000 Antwerpen,
Tel. +32 (0)32134170; Fax. +32 (0)32326167;
Internetpagina: www.martin.be ; e-mail: sales@martin.be
- Hamburg: **HanseNautic GmbH**, Herrengraben 31, D-20459 Hamburg,
Tel. +49 (0)403748420; Fax. +49 (0)4037484242;
Internetpagina: www.hansenautic.de ; e-mail: info@hansenautic.de
- Bremen: **"Seekarte" Kpt. A. Dammeyer**, Korffsdeich 3, D-28217 Bremen,
Tel. +49 (0)421395051; Fax. +49 (0)4213962235;
Internetpagina: www.seekarte.com e-mail: seekarte@seekarte.de
- London: **KH Charts**, Unit 4, Voltage Mollison Avenue, Enfield EN3 7XQ
Tel. +44 (0) 1992805200 ; Fax +44 (0) 1992805410 ;
Internetpagina: www.khcharts.com ; e-mail: khcharts@kelvinhughes.com
- St. Maarten: **Budget Marine**, P.O.Box 434; Philipsburg, Tel. 599 - 5443134; Fax 599 - 5444409

B-agenten:

- Den Haag: **Koninklijke Nederlandse Toeristenbond ANWB**, Wassenaarseweg 220, 2596 EC Den Haag, Tel. +31 (0)70 - 3147147; en bijkantoren; Internetpagina : www.anwb.nl
- Scheveningen: **Vrolijk Watersport Scheveningen**, Treilerweg 65, 2583 DB Scheveningen,
Tel: +31 (0) 70 - 4168282, Fax: +31 (0) 70 - 3060497,
internetpagina: www.vrolijk.nl ; e-mail : winkel@vrolijk.nl ;
- Antwerpen: **Firma U.V.O.**, Napoleonskaai 3-7, 2000 Antwerpen,
Tel. +32 - (0)32331330; Fax +32- (0)32330551;
Internetpagina: www.uvoyachtinting.be ; e-mail: uvoyachting@scarlet.be
- St Ives: **Imray Laurie Norie & Wilson Ltd**, Wych House, The Broadway, St Ives, Huntingdon, Cambridgeshire PE17 4BT, Tel. +44 - (0)1480 - 462114; Fax. +44 - (0)1480 - 496109
Internetpagina: www.imray.com ; e-mail: ilnw@imray.com
- Bielefeld: **Delius Klasing Verlag GMBH**, Kammerratsheide 30a, Postfach 101671, D-33609 Bielefeld, Tel: +49 (0) 521 - 559000; Fax. +49 (0)521 - 559113;
internetpagina: www.delius-klasing.de ; e-mail: info@delius-klasing.de

Voorwoord

- Overeenkomstig SOLAS-bepalingen en het Scheepvaart Reglement Westerschelde dienen de officieel uitgegeven zeekaarten en boekwerken met Berichten aan Zeevarenden (BaZ) bijgewerkt te worden. Algemene richtlijnen voor het gebruik van BaZ staan beschreven in de jaarlijkse BaZ 3 in weekeditie 1, British Admiralty NP 100 (Mariner's Handbook) en NP 294 (How to keep your Admiralty Charts up-to-date).
- Berichten aan Zeevarenden hebben alleen betrekking op Nederlandse kaarten en hydrografische publicaties. Berichten van toepassing op buitenlands gebied op Nederlandse kaarten worden overgenomen van de hydrografische dienst van het betreffende land. Berichten bevatten algemene mededelingen, correcties op kaarten of boeken, voorlopige (P) of tijdelijke (T) berichten of een overzicht.
- Gegevens die ten grondslag liggen aan berichten worden waar nodig kartografisch gegeneraliseerd. De berichten zijn alleen bedoeld om de publicaties genoemd in het bericht te kunnen corrigeren.
- Posities worden vermeld in het referentiestelsel (geodetisch datum) dat overeenkomt met dat van de betrokken kaart. Het referentiestelsel is altijd op de kaart vermeld. Onjuiste interpretatie van de referentiestelsels kan leiden tot positiefouten van enkele honderden meters.
- Richtingen, peilingen, geleidelijnen en lichtsectoren worden rechtwijzend gegeven, in graden, gerekend vanuit zee.
- Diepten en hoogten worden gegeven in dezelfde eenheid en herleid tot hetzelfde referentievlak als gebruikt in de betrokken kaart.
- Nadruk van de berichten is toegestaan mits volledig, ongewijzigd en met bronvermelding.
- De Chef der Hydrografie verzoekt u dringend vermoede of nieuwe gevaren en onjuistheden in publicaties te melden.

De Chef der Hydrografie

Van der Burchlaan 31 (gebouw 32), Postbus 90701, 2509 LS Den Haag,
tel. +31 (0)70 3162817, fax. +31 (0)70 3162843, internetpagina: www.hydro.nl ; e-mail ; baz@hydro.nl

Preface

- *In accordance with SOLAS-regulations and the Scheepvaart Reglement Westerschelde official published nautical charts and books have to be kept corrected by means of Notices to Mariners (NL NM). General guidelines for the use of NL NM are described in the annual NL NM 3 in weekly edition 1, British Admiralty NP 100 (The Mariner's Handbook) and NP 294 (How to keep your Admiralty Charts up-to-date).*
- *Netherlands Notices to Mariners are only applicable for Netherlands nautical charts and hydrographic publications. Notices concerning foreign waters on Netherlands charts are adopted from the hydrographic service of that specific country. Notices contain general announcements, corrections for charts or books, preliminary (P) or temporary (T) notices or a summary.*
- *Data on which the notices are based are if necessary cartographically generalized. The notices are meant only to correct the publications that are stated in the notice.*
- *Positions are given in the reference system (geodetic datum) that corresponds with that of the relevant chart. The reference system is always printed on the chart. Incorrect interpretation of the reference system can lead to errors in the position of several hundreds of metres.*
- *Directions, bearings, leading lines and light sectors are true, in degrees, reckoned from seawards.*
- *Depths and heights are given in the same unit and are reduced to the same reference level as used in the relevant chart.*
- *Reprinting of the notices is allowed if complete, unchanged and with acknowledgement.*
- *The Hydrographer of the Netherlands Navy urges you strongly to report suspected or new dangers and errors in publications.*

Hydrographer of the Netherlands Navy

Van der Burchlaan 31, P.O. Box 90701, 2509 LS Den Haag, tel. +31 (0)70 3162817 ;
fax. +31 (0)70 3162843, Internetpage: www.hydro.nl ; e-mail ; baz@hydro.nl

Inhoudsopgave

Kruisverwijzing / <i>Cross reference</i>	4
Algemene berichten / <i>General notices</i>	5
Opgeheven (P) en (T) berichten / <i>Cancelled (P) and (T) notices</i>	5
Berichten Zeekaarten / <i>Notices Nautical charts</i>	6
Berichten 1800 serie kaarten / <i>Notices 1800 series charts</i>	10
Berichten Hydrografische publicaties / <i>Notices Hydrographic publications</i>	15
Lijst van mobiele boorunits / <i>Rig list</i>	16
Dieptestaat / <i>List of depths</i>	17
Meetinstrumenten / <i>Measuring instruments list</i>	19
Actuele (P) en (T) berichten / <i>Current (P) and (T) notices</i>	21

Kruisverwijzing / *Cross reference*

In de hoofdstukken Zeekaarten, 1800 serie kaarten en Hydrografische publicaties van dit document zijn de Berichten aan Zeevarenden gerangschikt op BaZ-nummer. Onderstaand overzicht toont deze berichten per kaartnummer en het nummer van de hydrografische publicatie.

In the Nautical charts, 1800 series charts and Hydrographic publications sections of this document the Notices to Mariners are sorted by NL NM-number. The overview below displays these notices sorted by chart and hydrographic publication number.

Zeekaarten / Nautical Charts

Kaart / Chart	BaZ / NL NM	
X1035	534/12	
1035	534/12	
1037	*544(P)/12	541(P)/12
116	*547/12	
126	*536(T)/12	
1353	535(P)/12	
207	*543/12	

1800 serie kaarten / 1800 series charts

Kaart / Chart	BaZ / NL NM	
1801	*539(T)/12	*536(T)/12
1809	*543/12	
1811	*542(T)/12	*536(T)/12
1812	535(P)/12	*545/12

Hydrografische publicaties/ Hydrographic publications

Publication	BaZ / NL NM	
HP 7	*540/12	*538/12

Algemene berichten / *General notices*

***537/12** IN BEWERKING ZIJNDE NIEUWE UITGAVEN.

207(INT1465)

Netherlands. Nieuwe Waterweg and Europoort. Hoek van Holland to Vlaardingen.
Schaal: 1:20.000.

Hernieuwde uitgave januari 2013.

2014

Suriname. Northern coast. Corantijn Rivier to Suriname Rivier.

Schaal: 1:250.000.

Hernieuwde uitgave december 2012.

207(INT1465)

Netherlands. Nieuwe Waterweg and Europoort. Hoek van Holland to Vlaardingen.

Scale: 1:20.000.

New edition January 2013.

2014

Suriname. Northern coast. Corantijn Rivier to Suriname Rivier.

Scale: 1:250.000.

New edition December 2012.

Bron / Source: Dienst der Hydrografie; BDS 2402/12.

***546/12** UPDATE DIGIPILOT.

HP1D - data-update versie 3.14 is beschikbaar. Zie www.hydro.nl

HP1D - data-update version 3.14 is available. See www.hydro.nl

Bron / Source: Dienst der Hydrografie; BDS 2482/12.

Opgeheven (P) en (T) berichten / *Cancelled (P) and (T) notices*

Kaart / Chart Int.
1801

BaZ / NL NM
520(T)/12

Opgeheven / Cancelled
29 nov 2012, NOORDZEE. BELGIE.
NIEUWPOORT.

Berichten Zeekaarten / Notices Nautical charts

534/12 NOORDZEE. ENGELAND. OOST KUST.

Kaart / Chart	Int. / Int.	Vorig BaZ / Prev. NL NM	Uitgave / Edition	Itemnr. / Itemno.
X1035	1046	515/12	Jul 2008	1
1035	1046	515/12	Nov 2012	1

1 Aanbrengen op / at 52-43,46 N 001-57,98 E
Insert



Bron / Source: Taunton/NM 48/5390/12; BDS 2408/12.

535(P)/12 NOORDZEE. DUITSLAND. DUITSE BOCHT.

Kaart / Chart	Int. / Int.	Itemnr. / Itemno.
1353	1413	1

1 Aanbrengen
Insert



op / at 53-43,37 N 007-13,80 E
53-46,13 N 007-10,12 E
53-47,74 N 007-03,02 E
53-56,70 N 006-56,05 E
53-57,56 N 006-51,11 E
53-58,07 N 006-50,58 E
53-59,85 N 006-37,97 E
53-59,81 N 006-25,24 E

Bron / Source: WSA Emden/BFS (T)181/12; BDS 2376/12.

*536(T)/12 NOORDZEE. DEN HELDER.

Kaart / Chart	Int. / Int.	Itemnr. / Itemno.
126	1468	1

1 Schietoefeningen in schietgebied EHR-8 worden gehouden op:
a. maandag 3 december van 12:00 tot 17:00 lokale tijd;
b. donderdag 6 december van 14:00 tot 21:00 lokale tijd.

Binnen onderstaande posities:

- a. 52-57,70 N 004-44,42 E;
- b. 52-52,00 N 004-43,00 E;
- c. 52-47,00 N 004-41,00 E;
- d. 52-45,00 N 004-32,00 E;
- f. 52-46,50 N 004-26,00 E;
- g. 52-49,00 N 004-21,00 E;
- h. 53-05,00 N 004-21,00 E;
- i. 53-06,17 N 004-30,93 E;
- j. 53-02,98 N 004-40,77 E.

Scheepvaart wordt verzocht ruime afstand te bewaren.

Gunnery exercises in area EHR-8 will be conducted on:
a. Monday 3 December from 12:00 till 17:00 local time;
b. Thursday 6 December from 14:00 till 21:00 local time.







Between the following positions:

- a. 52-57,70 N 004-44,42 E;
- b. 52-52,00 N 004-43,00 E;
- c. 52-47,00 N 004-41,00 E;
- d. 52-45,00 N 004-32,00 E;
- f. 52-46,50 N 004-26,00 E;
- g. 52-49,00 N 004-21,00 E;
- h. 53-05,00 N 004-21,00 E;
- i. 53-06,17 N 004-30,93 E;
- j. 53-02,98 N 004-40,77 E.

Shipping is requested to give a wide berth.

Bron / Source: Ministerie van Defensie; BDS 2466/12.

541(P)/12 NOORDZEE. DENEMARKEN. HORNS REV.

Kaart / Chart 1037	Int. / Int. 1045		Itemnr. / Itemno. 1, 2, 3, 4, 5, 6
1 Aanbrengen <i>Insert</i>	FI(5)Y.20s 	op / at	55-42,89 N 007-36,48 E
2 Aanbrengen <i>Insert</i>	FI(5)Y.20s 	op / at	55-38,91 N 007-40,35 E
3 Aanbrengen <i>Insert</i>	FI(5)Y.20s 	op / at	55-42,07 N 007-42,85 E
4 Aanbrengen <i>Insert</i>	FI(5)Y.20s 	op / at	55-44,09 N 007-47,45 E
5 Aanbrengen <i>Insert</i>	FI(5)Y.20s 	op / at	55-43,04 N 007-51,12 E
6 Aanbrengen <i>Insert</i>	FI(5)Y.20s 	op / at	55-44,92 N 007-54,06 E

Bron / Source: EfS 1178(P)/12; BDS 2450/12.

***543/12** NOORDZEE. MAASGEUL.

Kaart / Chart	Int. / Int.	Vorig BaZ / Prev. NL NM	Uitgave / Edition	Itemnr. / Itemno.
207.A	1465	529/12	Sep 2011	1, 2, 3, 4, 5

1 Schrappen: alle dieptecijfers binnen onderstaande coördinaten:

- a. 52-01,13 N 003-57,11 E;
- b. 52-00,05 N 004-01,42 E;
- c. 51-59,90 N 004-01,93 E;
- d. 51-59,52 N 004-02,74 E;
- e. 52-01, 01 N 003-56,99 E; (kaartrand)
- f. 52-01,13 N 003-57,11 E.

Delete: all depths inside following coördinates:

- a. 52-01,13 N 003-57,11 E;
- b. 52-00,05 N 004-01,42 E;
- c. 51-59,90 N 004-01,93 E;
- d. 51-59,52 N 004-02,74 E;
- e. 52-01, 01 N 003-56,99 E; (chart border)
- f. 52-01,13 N 003-57,11 E.

2 Schrappen

Delete



van / from 52-00,28 N 004-00,53 E
51-59,89 N 004-01,95 E

3 Aanbrengen

Insert



op / at 52-01,13 N 003-57,11 E
52-00,05 N 004-01,42 E
51-59,90 N 004-01,93 E
51-59,52 N 004-02,74 E

4 Aanbrengen

Insert

20m

op / at 52-00,39 N 003-59,75 E

5 Verplaatsen

Move

Mo(A)8s
MO



van / from 52-00,97 N 003-58,07 E

naar / to 52-01,10 N 003-58,19 E

Bron / Source: HBR 29/10/12, MZ 128/12; BDS 1487 en 2479/12.

***544(P)/12** NOORDZEE. DUITSLAND. BARD OFFSHORE 1-GLOBAL
TECH 1

Kaart / Chart	Int. / Int.		Itemnr. / Itemno.
1037	1045		1

1 Aanbrengen
Insert



op / at	54-21,30 N	006-01,50 E
	54-26,40 N	006-07,80 E
	54-26,70 N	006-08,50 E
	54-27,30 N	006-14,40 E
	54-29,40 N	006-18,10 E
	54-29,70 N	006-19,40 E

Bron / Source: Rostock/NFS 47/P(21)50/12; BDS 2452/12.

***547/12** NOORDZEE. DW ROUTE.

Kaart / Chart	Int. / Int.	Vorig BaZ / Prev. NL NM	Uitgave / Edition	Itemnr. / Itemno.
116	n.a.	506/12	Aug 2008	1, 2

1 Aanbrengen
Insert



op / at	51-25,05 N	003-00,00 E
	51-25,03 N	003-02,85 E
	51-24,54 N	003-00,00 E

2 Aanbrengen
Insert

Text:
red **DW**

op / at	51-24,90 N	003-00,40 E
---------	------------	-------------

Bron / Source: Dienst der Hydrografie; BDS 2473/12.

Berichten 1800 serie kaarten / Notices 1800 series charts

535(P)/12 NOORDZEE. DUITSLAND. DUITSE BOCHT.

Kaart / Chart	Int. / Int.	Itemnr. / Itemno.
1812.10	n.a.	2

2 Aanbrengen
Insert



op / at 53-43,37 N 007-13,80 E
53-46,13 N 007-10,12 E
53-47,74 N 007-03,02 E
53-48,97 N 007-02,04 E

Bron / Source: WSA Emden/BFS (T)181/12; BDS 2376/12.

*536(T)/12 NOORDZEE. DEN HELDER.

Kaart / Chart	Int. / Int.	Itemnr. / Itemno.
1801.1	n.a.	1
1801.10	n.a.	1
1801.9	n.a.	1
1811.2	n.a.	1

- 1 Schietoefeningen in schietgebied EHR-8 worden gehouden op:
a. maandag 3 december van 12:00 tot 17:00 lokale tijd;
b. donderdag 6 december van 14:00 tot 21:00 lokale tijd.

Binnen onderstaande posities:

- a. 52-57,70 N 004-44,42 E;
- b. 52-52,00 N 004-43,00 E;
- c. 52-47,00 N 004-41,00 E;
- d. 52-45,00 N 004-32,00 E;
- f. 52-46,50 N 004-26,00 E;
- g. 52-49,00 N 004-21,00 E;
- h. 53-05,00 N 004-21,00 E;
- i. 53-06,17 N 004-30,93 E;
- j. 53-02,98 N 004-40,77 E.

Scheepvaart wordt verzocht ruime afstand te bewaren.

Gunnery exercises in area EHR-8 will be conducted on:

- a. Monday 3 December from 12:00 till 17:00 local time;
- b. Thursday 6 December from 14:00 till 21:00 local time.

Between the following positions:

- a. 52-57,70 N 004-44,42 E;
- b. 52-52,00 N 004-43,00 E;
- c. 52-47,00 N 004-41,00 E;
- d. 52-45,00 N 004-32,00 E;
- f. 52-46,50 N 004-26,00 E;
- g. 52-49,00 N 004-21,00 E;
- h. 53-05,00 N 004-21,00 E;
- i. 53-06,17 N 004-30,93 E;
- j. 53-02,98 N 004-40,77 E.

Shipping is requested to give a wide berth.

Bron / Source: Ministerie van Defensie; BDS 2466/12.

***539(T)/12** NOORDZEE. BELGIE. NIEUWPOORT.

Kaart / Chart	Int. / Int.	Itemnr. / Itemno.
1801.2	n.a.	1

1 Schietoefeningen te Nieuwpoort, worden gehouden van 08:00 tot 17:00 lokale tijd op:
a. 30 november in de midden sector;

- b. 3 december in de midden sector;
- c. 4 december in de midden sector;
- d. 5 december in de midden sector;
- e. 6 december in de midden sector;
- f. 7 december in de midden sector;

- g. 10 december in de midden sector;
- h. 11 december in de midden sector;
- i. 12 december in de midden sector;
- j. 13 december in de midden sector;
- k. 14 december in de midden sector;

- l. 17 december in de midden sector;
- m. 18 december in de midden sector;
- n. 19 december in de midden sector;
- o. 20 december in de midden sector;
- p. 21 december in de midden sector.

Scheepvaart wordt verzocht ruime afstand te bewaren.
Zie voor meer informatie BE BaZ: 36A - 39 van week 1. (zie www.vlaamsehydrografie.be).

Gunnery exercises in area Nieuwpoort, will be conducted from 08:00 to 17:00 local time at:
a. 30 November in the middle sector;

- b. 3 December in the middle sector;*
- c. 4 December in the middle sector;*
- d. 5 December in the middle sector;*
- e. 6 December in the middle sector;*
- f. 7 December in the middle sector;*

- g. 10 December in the middle sector;*
- h. 11 December in the middle sector;*
- i. 12 December in the middle sector;*
- j. 13 December in the middle sector;*
- k. 14 December in the middle sector;*

- l. 17 December in the middle sector;*
- m. 18 December in the middle sector;*
- n. 19 December in the middle sector;*
- o. 20 December in the middle sector;*
- p. 21 December in the middle sector.*

Shipping is requested to give a wide berth.
For further information see BE NtM: 36A - 39 of weekly 1. (see www.vlaamsehydrografie.be).


Bron / Source: Oostende/BAZ 24/359(T)/12; BDS 2434/12.

***542(T)/12** WADDENZEE. TEXELSTROOM. SCHEURRAK. ZUID MEEP.

Kaart / Chart	Int. / Int.	Itemnr. / Itemno.
1811.3	n.a.	1, 2, 3, 4, 5, 6, 7, 8, 9, 10, 11, 12, 13, 14, 15, 16, 21, 22
1811.4	n.a.	1, 10, 11, 12, 17, 18, 19, 20

1 I.v.m. beëindiging van de MZI projecten zijn onderstaande tonnen opgenomen:

Due to closure of the MZI projects the following buoyage has been removed:

- | | | |
|------------------------------|---|-----------------------------------|
| 2 Schrappen
Delete |  | van / from 53-02,80 N 004-58,61 E |
| 3 Schrappen
Delete |  | van / from 53-02,81 N 004-57,63 E |
| 4 Schrappen
Delete |  | van / from 53-03,34 N 004-58,37 E |
| 5 Schrappen
Delete |  | van / from 53-03,33 N 004-59,31 E |
| 6 Schrappen
Delete |  | van / from 53-04,02 N 005-01,60 E |
| 7 Schrappen
Delete |  | van / from 53-03,81 N 005-01,59 E |
| 8 Schrappen
Delete |  | van / from 53-03,81 N 005-02,28 E |
| 9 Schrappen
Delete |  | van / from 53-03,99 N 005-02,90 E |

10 Schrappen
Delete



van / from 53-04,54 N 005-04,43 E

11 Schrappen
Delete



van / from 53-04,48 N 005-05,36 E

12 Schrappen
Delete



van / from 53-05,07 N 005-07,02 E

13 Schrappen
Delete



van / from 53-03,49 N 005-03,26 E

14 Schrappen
Delete



van / from 53-03,08 N 005-03,26 E

15 Schrappen
Delete



van / from 53-03,09 N 005-04,17 E

16 Schrappen
Delete



van / from 53-03,09 N 005-05,07 E

17 Schrappen
Delete



van / from 53-18,24 N 005-16,74 E

18 Schrappen
Delete



van / from 53-18,52 N 005-17,42 E

19 Schrappen
Delete



van / from 53-18,80 N 005-18,13 E

20 Schrappen
Delete



van / from 53-18,80 N 005-19,03 E

21 Schrappen
Delete



van / from 53-02,54 N 005-14,04 E

22 Schrappen
Delete



van / from 53-02,89 N 005-15,09 E

Bron / Source: Berna/WSW 434 tot 439/12; BDS 2384 en 2391/12

***543/12 NOORDZEE. MAASGEUL.**

Kaart / Chart	Int. / Int.	Vorig BaZ / Prev. NL NM	Uitgave / Edition	Itemnr. / Itemno.
1809.2	n.a.	529/12	Mrt 2012	6, 7, 8, 9

6 Schrappen: alle dieptecijfers binnen onderstaand gebied:

- a. 52-01,03 N 003-57,50 E; (kaartrand)
- b. 52-00,05 N 004-01,42 E;
- c. 51-59,90 N 004-01,93 E;
- d. 51-59,52 N 004-02,74 E;
- e. 52-01,03 N 003-56,91 E; (kaartrand)
- f. 52-01,03 N 003-57,50 E. (kaartrand)

Delete: all depths inside mentioned area:

- a. 52-01,03 N 003-57,50 E; (chart border)
- b. 52-00,05 N 004-01,42 E;
- c. 51-59,90 N 004-01,93 E;
- d. 51-59,52 N 004-02,74 E;
- e. 52-01,03 N 003-56,91 E; (chart border)
- f. 52-01,03 N 003-57,50 E. (chart border)

7 Aanbrengen
Insert



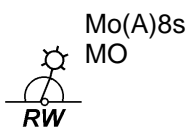
op / at 52-01,03 N 003-57,50 E
52-00,05 N 004-01,42 E
51-59,90 N 004-01,93 E
51-59,52 N 004-02,74 E

8 Aanbrengen
Insert

(20)

op / at 52-00,39 N 003-59,75 E

9 Schrappen
Delete



van / from 52-00,97 N 003-58,07 E

Bron / Source: HBR 29/10/12, MZ 128/12; BDS 1487 en 2479/12.

***545/12 WADDENZEE. VEERBOOTROUTE AMELAND.**

Kaart / Chart	Int. / Int.	Vorig BaZ / Prev. NL NM	Uitgave / Edition	Itemnr. / Itemno.
1812.2	n.a.	530/12	Mrt 2012	1

1 Verplaatsen
Move



van / from 53-24,22 N 005-50,52 E

naar / to 53-24,31 N 005-50,45 E

Bron / Source: Berna/WSW 445/12; BDS 2458/12.

Berichten Hydrografische publicaties / *Notices Hydrographic publications*

***538/12** VERSCHENEN NIEUWE EDITIE KAART 1353.

Publicatie / <i>Publication</i>	Vorig BaZ / <i>prev. NL NM</i>	Itemnr. / <i>Itemno.</i>
HP 7 Catalogus / Catalogue	533/12	1

1 1353 (INT1413)
North Sea. Netherlands and German Coast. Borkum to Neuwerk and Helgoland.
Schaal: 1:150.000.
Hernieuwde uitgave november 2012.

1353 (INT1413)
North Sea. Netherlands and German Coast. Borkum to Neuwerk and Helgoland.
Scale: 1:150.000.
New Edition November 2012.

1 op pagina p.18 / *at page p.18*

Bron / Source: Dienst der Hydrografie; BDS 2447/12.

***540/12** VERSCHENEN NIEUWE EDITIE KAART 1970

Publicatie / <i>Publication</i>	Vorig BaZ / <i>prev. NL NM</i>	Itemnr. / <i>Itemno.</i>
HP 7 Catalogus / Catalogue	538/12	1

1 1970
Mariners' Routeing Guide Southern North Sea. Passage Planning Chart.
Schaal:1:550.000
Hernieuwde uitgave december 2012.

Hierin zijn de veranderingen (van kracht per 1 december 2012) van de TSS Sunk East en TSS At West Hinder opgenomen.

1970
Mariners' Routeing Guide Southern North Sea. Passage Planning Chart.
Scale: 1:550.000
New edition December 2012.

In which the changes (in force per 1 December 2012) to the TSS Sunk East and TSS At West Hinder have been incorporated.

1 in hoofdstuk p.29 / *in chapter p.29*

Bron / Source: Dienst der Hydrografie; BDS 2459/12.

Lijst van mobiele boorunits / Rig list

Overzicht van mobiele boorunits werkzaam in de Noordzee (Nederlands karteergebied). De opgegeven posities zijn in WGS 84. Alleen de meest grootschalige kaart wordt genoemd. Geplaatste mobiele boorunits hebben een veiligheidszone van 500m (0,27 M).

Summary of mobile drilling units employed in the North Sea (Dutch Charting Area). The positions given are in WGS 84. Only the largest scale chart is quoted.

The mobile drilling units are protected by a 500 m (0,27 M) safety zone.

N Nieuw / New

V Verwijderd / Deleted

G Gewijzigd / Changed

	Naam Name	Positie Position		Kaart Chart
N	Swift 10	53-26,70 N	002-49,70 E	1632
	Noble Al White	53-43,60 N	003-05,10 E	1632
	GSP Saturn	54-02,40 N	004-34,20 E	1633/1632

Bron / Source: Navarea One 1 t/m 341 WZ 1 t/m 1506

Dieptestaat / List of depths

Gelode minste diepte (niet ouder dan 1 jaar) in meters t.o.v. reductievlak (LAT). Droogvallingen worden aangegeven met - voor het getal.

Sounded least depth (not older than 1 year) in meters reduced to vertical datum (LAT). Drying heights are given with - in front of the figure.

WADDENZEE OOST:

Vaarwater <i>Fairway</i>	Locatie <i>Locations</i>	Diepte (m) Depth (m)	Datum Date
Ballumerbocht	Nabij oostzijde steiger (MV = 1,0m)	0	23-02-12
Bocht van Watum	Van de BW 7 naar BW 7A	-1,3	19-01-12
Boschgat	van de B 1 naar B 3	5,3	17-04-12
Boschwad	BW 2A naar BW 4	-1,5	17-04-12
Dantzigat tot Scheepsgat	Tussen de DG 2 en DG 4	2,5	04-04-12
Dollard	Van de D 29 richting sluis	-0,3	19-01-12
Eilanderbalg	EB 12 naar EB 7	-1,5	25-01-12
Frieschwad	Van FW 7 naar FW 5	-0,4	14-04-12
Gat van Schiermonnikoog	Tussen de GvS 4 en GvS 3	0,9	28-02-12
Geul van Brakzand	Van de BZ 7 naar de BZ 11	-1,2	15-06-12
Glinder	Van GL 11 naar GL 13 (MV = 1,9m)	0,9	30-01-12
Groningerbalg	Tussen GB 4 en GB 5	0,2	24-01-12
Groote Siege (groene zijde)	Van GS 15 tot veersteiger	1,2	30-01-12
Groote Siege (rode zijde)	Tonnenlijn GS 10 en GS 12 (MV = 1,8m)	0,8	30-01-12
Holwerderbalg	Van de FW 8-HB 1 naar HB 3	-0,4	11-04-12
Kikkertgat	Tussen KG 6 en KG 8	0,6	04-04-12
Lauwers	Tonnenlijn L 11 - L 13 - SP 22	1,3	12-04-12
Lutjewad	Van LW 14 naar LW 16	-1,1	24-01-12
Lutjewad (alternatieve route)	Van LW-A1 naar LW-A3	0,3	24-01-12
Lutjewad (Hornhuizerwad)	Wantij (LW 30 naar LW 34)	-1,3	12-04-12
Molengat onder Ameland	Drempel MG 1A en MG 2	1,2	04-04-12
Noordpolderzijk (vaarwater naar)	Zeer smalle geul	-1,8	17-04-12
Oort	Tussen O 15 en O 21	-1,1	24-01-12
Paesenrede	Van de PR 1 naar PR 3	-0,2	11-04-12
Pieterburenwad Wantij	PW 8 naar PW 12	-1,3	17-04-12
Pinkegat	van de PG 8 naar de PG 10	-0,1	11-04-12
Ra (Eemswadje)	van de R4 naar de R 6	-1,3	17-04-12
Reegeul tot jachthaven (LeijjeGat)	Inloop in jachthaven (MV = 0,5)	0	25-04-12
Reegeul tot veersteiger	Langs rode kopbakens (MV = 2,8m)	-0,2	07-03-12
Reegeul tot veersteiger	Tonnenlijn R 3, R 5, R 7 (MV = 2,8m)	0,5	07-03-12
Robbengat	Nabij de RG 2	-0,8	17-04-12
Scheepsgat	Van de SCH 7 naar SCH 9	1,7	04-04-12
Schild	Van S 2 naar de BW 14	-0,9	18-04-12
Siege Wal (alternatieve route)	Laatste gedeelte naar jachthaven	-1,1	10-07-12
Siege Wal (Schiermonnikoog)	Van de R 10 naar de jachthaven	-1,1	22-03-12
Smeriggat	Tussen SG 27 en SG 29	-0,3	11-04-12
Spruit	Van SP 2 naar SP 4	-0,9	12-04-12
Veerbootroute Ameland	VA 43 en steiger Holwerd	0	21-02-12
Westgat	groene zijde WG 7 en WG 9 (MV = 4,8m)	1,8	21-05-12
Wierumerwad (van PR naar SG)	Tussen WW 17 en WW 19	-1	11-04-12
Wierumerwad (van SG naar FW)	Van de WW 5 naar WW 3	-1,2	11-04-12
Zoutkamperlaag	Tonnenlijn van Z 13 naar Z 15	4,4	23-01-12
Zuid Oost Lauwers (Uithuizerwad)	Wantij (ZOL 48 - ZOL 50)	-1,4	17-04-12
Zuider Spruit	Wantij (ZS 31 naar ZS 33)	-0,8	17-04-12

WADDENZEE WEST:

Vaarwater <i>Fairway</i>	Locatie <i>Locations</i>	Diepte (m) Depth (m)	Datum Date
Binnen Breesem	Langs steek- en kopbakens	-0,8	02-04-12
Blauwe Balg	Tussen BB 14 en BB 16	-0,6	01-03-12
Blauwe Slenk	120m ZO van BS 28 (MV = 6,6m)	5,7	10-10-12
Boontjes Drempel noordzijde	Tussen BO 31 - BO 37 (MV = 1,4m)	0,9	06-04-12
Boschgat (BG)	van BG 5 naar BG 7 (MV = 3,2m)	-0,1	09-08-12
Dantziggat tot Scheepsgat	Tussen DG 2 en DG 4	2,5	04-04-12
Doove Balg	Tonnenlijn D 25 naar BO 1	3,7	27-06-12
Eierlandsche Gat - DAM	Van ED-B naar RG 1	2,6	29-03-12
Fransche Gaatje	Langs de steekbakens	-0,8	13-03-12
Gat vd Stier	320m zuidoostelijk van de GvS 4	3,7	19-01-12
Inschot	200m noord van de IN 17-SO 55	1,7	13-03-12
Kimstergat	K 24 naar K 26 langs steekbakens	-1,4	06-03-12
Kromme Balg	Van de KB 2 naar de KB 4	-0,5	23-03-12
Malzwin	In de tonnenlijn van de M 3 naar de M 5	6,3	19-03-12
Molengat onder Ameland	Drempel MG 1A en MG 2	1,2	04-04-12
Molengat Texel	Tonnenlijn MG 3 naar MG 5 (MV = 3,0m)	2,9	24-07-12
Molenrak	Van de MR 3 naar de MR 7-VVG 18	0,1	09-03-12
Noord Meep	Tussen NM 7 en NM 9	3,9	21-03-12
Noorder Balgen	Tonnenlijn NB 2 naar NB 4	5,3	02-03-12
Oost Meep	Van OM 6 naar V 2	3,4	21-03-12
Oosterom (Wantij)	Van de O 48 naar O 58	-0,4	02-03-12
Oosterom (Wantij)	Zuidoost van de O 24	-0,2	02-03-12
Riepel	Van R 6 naar R 4	-0,3	02-03-12
Robbengat	nabij RG 12	3,1	29-03-12
Scheurrak (rode zijde)	Van de SO 40 tot de SO 50	0,3	28-02-12
Scheurrak/Omdraai	Van de SO 41 naar de SO 45 (MV = 0,8m)	0,7	28-02-12
Schuitengat	Tussen SG 8 en SG 12	-0,5	22-03-12
Schulpengat	Nabij de S 1	8,4	19-03-12
Slenk	Boeienlijn tussen de S 1 en S 3 (MV = 4,2m)	3	01-02-12
Texelstroom	ter hoogte van T 29	3	22-03-12
Vaargeul langs Pollendam	Tussen P 20 en P 26 (MV = 6,5m)	5,6	10-10-12
Vaarw. be E de Javaruggen	300m NW van de J 3	2,9	19-03-12
Vaarw. naar de Cocksdoorp	Wantij zuid van Oostcardinaal kopbaken	-1,2	02-04-12
Vaarwater langs Afsluitdijk	AD 5 naar AD 7	1	19-03-12
Vaarwater naar Den Oever	Tussen O 9 en O 11 (inloop buitenhaven = 2,4m)	2,8	31-01-12
Vaarwater over de Bollen	Tussen B 1 en B 1A	0,4	28-02-12
Vaarwater v.d. Zwarte Haan	Van VH 20 naar VH 26	-0,9	21-03-12
Verversgat (Schuitenzand)	VVG 16 naar de MR 7-VVG 18	0,3	09-03-12
Vingegat Wantij	Tussen V 23 en V 27	-1	03-04-12
Visjagersgaatje	200m ZO van de VG 17 (MV = 2,4)	2	31-01-12
Vlielandbalg	VB 12 langs de steekbakens VB	-0,8	13-03-12
Vliesloot	ZO van VS 32	1,1	13-03-12
Vliesloot (drempel)	160m ZZW van de VS 6 (MV = 4,1)	2,4	13-03-12
Vliestroom	150m NW van de VL 3	8,3	03-04-12
Vlieter	Van VL 7 naar AD 8-VL 9	1,1	19-03-12
Vogelzwin	nabij de V4	2,1	23-04-12
West Meep	800m ONO van de WM 2	4,1	28-03-12
Westgat Ameland	Tussen WA 13 en WA 15	5,5	17-04-12
Wierbalg	W 11 naar W 13 naar W 15	0,3	29-02-12
Zuid Meep	Van de ZM 13 naar de ZM 15	2,4	21-03-12
Zuider Stortemelk	500m oostelijk van ZS 1 (MV = 7,1m)	6,7	02-05-12
Zuider Stortemelk	580m ONO van ZS 14 (MV = 4,3)	4,3	02-05-12
Zuidoostrak	Wantij met steekbakens	-0,4	09-03-12
Zuidoostrak tot Molenrak	Tussen ZR 15 en ZR 17	0	09-03-12

Meetinstrumenten / Measuring instruments list

Overzicht van tijdelijke meetinstrumenten in het Nederlands zeegebied, binnenwateren en aangrenzend buitenlands gebied. Scheepvaart wordt verzocht niet te vissen noch te ankeren in de nabijheid van deze posities en op ruime afstand te passeren. Alleen de meest grootschalige kaart wordt genoemd.

Summary of temporary measuring instruments in the Netherlands sea area, inland waters and adjacent foreign waters. Shipping is requested not to fish nor anchor near these positions and to give a wide berth. Only the largest scale chart is quoted.

N Nieuw / New

V Verwijderd / Deleted

G Gewijzigd / Changed

	Naam Name	Vaarwater Waters	Licht Light	Positie Position	Kaart Chart	1800 Serie 1800 Series
N	H 3	Stroombank	Fl.Y.5s	51-12,34 N 002-47,90 E		1801.2
N	HD 14	Stroombank	Fl.Y.5s	51-12,37 N 002-47,70 E		1801.2
N	HD 11	Stroombank	Fl.Y.5s	51-12,46 N 002-47,94 E		1801.2
	KUST30	Raversijde	Fl(5)Y.20s	51-13,23 N 002-52,17 E	1035	1801.2
	H 8	Dyck Route	Fl.Y.5s	51-13,31 N 002-52,17 E	1035	1801.2
	MP 6	Westerschelde	Unlit	51-21,07 N 004-14,58 E		1803.5
	MP 7	Westerschelde	Unlit	51-21,34 N 003-45,55 E	120B	1803.3
	32	Zeebrugge	Fl(5)Y.20s	51-21,41 N 003-10,27 E	116	1801.3B
	HD 29	Zeebrugge	Fl(5)Y.20s	51-21,46 N 003-10,24 E	116	1801.3B
	PVT	Terneuzen	Fl(5)Y.20s	51-21,49 N 003-44,70 E	120	1803.3
	12	Westerschelde	Fl(5)Y.20s	51-21,59 N 003-07,19 E	116	1801.3
		Westerschelde	Fl(5)Y.20s	51-21,66 N 003-06,89 E	116	1801.3
	HD 24	Zeebrugge	Fl.Y.5s	51-21,72 N 003-17,40 E	116	1801.3
	OVVA	Valkenisse	Fl(5)Y.20s	51-22,24 N 004-08,21 E	116	1801.3
	Golfmeet	Zeebrugge	Fl.Y.5s	51-22,51 N 003-10,84 E	116	1801.3
	WZ					
	OVHW	Hansweert	Fl(5)Y.20s	51-22,52 N 003-55,05 E	120	1803.3
N	aKust101	Zeebrugge		51-22,57 N 003-10,81 E	116	1801.3
	H 9	Zeebrugge	Fl.Y.5s	51-23,57 N 003-11,75 E	116	1801.3
	MP 3	Westerschelde	Unlit	51-24,49 N 003-42,31 E	120	1803.2 & 1803.3
	HNTE	Honte	Fl(5)Y.20s	51-26,50 N 003-41,18 E	120G	1801.4 & 1803.2
	MP 2	t.h.v. de Honte	Unlit	51-26,82 N 003-39,79 E	120G	1803.2
	SvY 1	Schaar v Yerseke	Fl(5)Y.20s	51-31,23 N 004-01,79 E		1805.5
		Thorntonbank	Fl(5)Y.20s	51-33,65 N 002-59,10 E	110	
		Blighbank	Fl(5)Y.20s	51-39,71 N 002-46,64 E	110	
		Blighbank	Fl(5)Y.20s	51-41,68 N 002-47,85 E	110	
	SCHB	Schouwenbank	Fl(5)Y.20s	51-44,60 N 003-18,40 E	110	1801.5
	SCB 2	Schouwenbank	Fl(5)Y.20s	51-44,63 N 003-18,37 E	110	1801.5
		Blyth to Orford Ness	Fl(5)Y.20s	52-05,03 N 001-41,00 E		1035
		Blyth to Orford Ness	Fl(5)Y.20s	52-06,49 N 001-54,83 E	1035	
		Blyth to Orford Ness	Fl(5)Y.20s	52-09,59 N 001-47,87 E	1035	
		Blyth to Orford Ness	Fl(5)Y.20s	52-12,66 N 001-40,84 E	1035	
		Blyth to Orford Ness	Fl(5)Y.20s	52-12,74 N 001-38,39 E	1035	
		Blyth to Orford Ness	Fl(5)Y.20s	52-15,56 N 001-48,43 E	1035	
		Blyth to Orford Ness	Fl(5)Y.20s	52-18,41 N 001-55,75 E	1035	
		Blyth to Orford Ness	Fl(5)Y.20s	52-22,20 N 001-51,00 E	1035	
		Blyth to Orford Ness	Fl(5)Y.20s	52-22,32 N 001-50,80 E	1035	
		Blyth to Orford Ness	Fl(5)Y.20s	52-35,05 N 001-45,21 E	1035	
N	FL 60	IJsselmeer	Fl(5)Y.20s	52-45,70 N 005-11,66 E		1810.4
N	FL 61	IJsselmeer	Fl(5)Y.20s	52-46,16 N 005-09,07 E		1810.4
V		Unterems	Fl.Y.4s	53-14,95 N 007-23,75 E		1812.7 & 1812.8
	AZB 61	Vingegat	Fl(5)Y.20s	53-19,13 N 005-34,49 E		1811.6
V		Unterems	Fl.Y.4s	53-19,28 N 007-19,78 E		1812.7 & 1812.8
V		Unterems	Unlit	53-19,30 N 007-18,02 E		1812.8
		Eems	Fl.Y.4s	53-19,52 N 007-05,13 E	1555	1812.8
V		Unterems	Fl.Y.4s	53-19,53 N 007-04,67 E		1812.7 & 1812.8

Naam Name	Vaarwater Waters	Licht Light	Positie Position		Kaart Chart	1800 Serie 1800 Series
	Eems	Fl.Y.4s	53-20,17 N	006-59,17 E	1555	1812.7
AZB 51	Zwarte Haan	Fl(5)Y.20s	53-21,28 N	005-34,95 E		1811.6
AZB 62	Dantziggat	Fl(5)Y.20s	53-22,39 N	005-46,22 E		1812.2
AZB 41	Oosterom	Fl(5)Y.20s	53-23,44 N	005-35,68 E		1811.6
AZB 52	Dantziggat	Fl(5)Y.20s	53-23,49 N	005-41,71 E		1812.2 & 1811.6
AZB 42	Westgat Ameland	Fl(5)Y.20s	53-25,46 N	005-38,19 E		1811.6
Ness	Molengat	Fl(5)Y.20s	53-25,79 N	005-45,53 E		1812.2A
AZB 31	Westgat Ameland	Fl(5)Y.20s	53-26,92 N	005-35,26 E	1458	1811.6
AZB 32	Westgat Ameland	Fl(5)Y.20s	53-27,00 N	005-36,31 E		1811.6
PBW 1	Pieterburenwad	Fl(5)Y.20s	53-27,49 N	006-27,60 E		1812.5
AZG 7	Westgat Ameland	Unlit	53-27,57 N	005-36,44 E		1811.6
AZBDW	Westgat Ameland	Fl(5)Y.20s	53-27,81 N	005-35,47 E		1811.6
AZG 6	Westgat Ameland	Unlit	53-28,20 N	005-36,87 E		1811.6
AZB 21	Bornrif	Fl(5)Y.20s	53-29,20 N	005-34,42 E	1458	1811.10
OWEZ	Oude Westereems	Fl(5)Y.20s	53-29,28 N	006-43,59 E	1460	1812.6
BOSZ 1	Boschgat	Fl(5)Y.20s	53-29,74 N	006-27,60 E		1812.5
	Emshorn Platte	Unlit	53-30,37 N	006-53,00 E	1546	1812.6
OWEN	Oude Westereems	Fl(5)Y.20s	53-30,79 N	006-40,64 E	1460	1812.6
AZB 11	Bornrif	Fl(5)Y.20s	53-31,80 N	005-28,66 E	1458	1811.10
LAUO 1	Lauwers	Fl(5)Y.20s	53-32,46 N	006-27,00 E		1812.9
AZB 12	Bornrif	Fl(5)Y.20s	53-32,49 N	005-39,55 E	1458	1811.10
RZGN 1	Oude Westereems	Fl(5)Y.20s	53-34,22 N	006-37,95 E	1460	1812.6
	Ems. Borkum.	Fl(5)Y.20s	53-34,58 N	006-39,64 E	1460	1812.6
	Ems. Osterems	Fl.Y.5s	53-37,14 N	006-55,62 E	1460	1812.6
WEW 1	Westereems	Fl(5)Y.20s	53-37,20 N	006-22,12 E	1460	1812.9
WEO 1	Westereems	Fl(5)Y.20s	53-37,22 N	006-31,31 E	1460	1812.9
	Ems. Osterems.	Fl.Y.5s	53-37,53 N	006-58,14 E	1460	1812.6
V	Duitse Bocht	Fl(5)Y.20s	53-40,89 N	006-27,16 E	1460	1812.9
V	Duitse Bocht	Fl(5)Y.20s	53-41,18 N	006-25,50 E	1460	1812.9
V	Duitse Bocht	Fl(5)Y.20s	53-41,36 N	006-30,75 E	1460	1812.9
V	Duitse Bocht	Fl(5)Y.20s	53-41,36 N	006-30,72 E	1460	1812.9
V	Duitse Bocht	Fl(5)Y.20s	53-41,46 N	006-30,19 E	1460	1812.9
H 2	Ooster Eems	Unlit	53-41,91 N	006-34,82 E	1460	1812.9 & 1812.10
V	Duitse Bocht	Fl(5)Y.20s	53-41,92 N	006-31,54 E	1460	1812.9
V	Duitse Bocht	Fl(5)Y.20s	53-42,12 N	006-29,32 E	1460	1812.9
V	Duitse Bocht	Fl(5)Y.20s	53-42,14 N	006-29,34 E	1460	1812.9
V	Duitse Bocht	Fl(5)Y.20s	53-42,19 N	006-27,05 E	1460	1812.9
BRKN 1	Westereems	Fl(5)Y.20s	53-44,15 N	006-37,36 E	1353	1812.9
MEET B	Borkum Noord	Fl(5)Y.20s	53-44,15 N	006-37,17 E	1353	1812.9
	Duitse Bocht	Fl(5)Y.20s	53-51,46 N	006-15,73 E	1353 & 1633	
S 1	Duitse Bocht	Fl(5)Y.20s	53-51,46 N	006-15,73 E	1353	
V	Duitse Bocht	Fl(5)Y.20s	53-52,46 N	006-27,71 E	1353	
V	Duitse Bocht	Fl(5)Y.20s	53-53,84 N	006-17,55 E	1353 & 1633	
S3	Duitse Bocht	Fl(5)Y.20s	53-54,20 N	006-17,20 E	1353	
S2	Duitse Bocht	Fl(5)Y.20s	53-54,42 N	006-40,27 E	1353	
S5	Duitse Bocht	Fl(5)Y.20s	53-55,20 N	006-11,80 E	1353	
S4	Duitse Bocht	Fl(5)Y.20s	53-56,00 N	006-18,80 E	1353	
V	Duitse Bocht	Fl(5)Y.20s	53-56,20 N	006-18,90 E	1353 & 1633	
Mess G	Duitse bocht	Fl.(5)Y.20s	54-00,00 N	006-11,42 E	1353	
V	Duitse Bocht	Fl(5)Y.20s	54-00,70 N	006-24,10 E	1353 & 1633	
V	Duitse Bocht	Fl(5)Y.20s	54-00,94 N	006-07,58 E	1633	
V	Duitse Bocht	Fl(5)Y.20s	54-02,49 N	006-23,95 E	1353 & 1633	
V	Duitse Bocht	Fl(5)Y.20s	54-03,21 N	006-26,77 E	1353 & 1633	
	Duitse Bocht	Fl(5)Y.20s	54-22,39 N	005-07,22 E	1037	
	Horns Rev	Fl(5)Y.20s	55-36,70 N	007-31,75 E	1037	

Actuele (P) en (T) berichten / *Current (P) and (T) notices*

Kaart / Chart	Int.	BaZ / NL NM	Beschrijving / Description		
X1035	1046	143(P)/10	ENGELAND. EASTCOAST. Windmolenpark in aanbouw.		
		572(T)/10	NOORDZEE. ENGELAND. DOVER. LOWESTOFT. AIS bakens verwijderd/AIS Beacon removed		
		227(P)/11	NOORDZEE. UK SECTOR. INDEFATIGABLE GAS FIELD. Ontmantel werkzaamheden / Decommissioning works		
		339(P)/12	NOORDZEE. BELGIE. AT WESTHINDER TSS. Routeringsmaatregelen/Routeing measures		
		340(P)/12	NOORDZEE. BELGIE. ANKERGEBIED WESTHINDER. Aanpassingen ankergebied/Changes anchorage		
		341(P)/12	NOORDZEE. BELGIE. ANKERGEBIED OOSTDYCK. Ankergebied/Anchorage.		
		342(P)/12	NOORDZEE. BELGIE. THORNTONBANK EN DE BLIGHBANK. Voorzorgsgebied/Precautionary Area.		
		X1630	1416	*352(T)/10	NOORDZEE. PLATFORM GOEREE. Schietgebied/Firing exercise area
				285(T)/11	NOORDZEE. BELGIE. WESTHINDER. Vuilegrond / Foul ground
				406(T)/11	NOORDZEE. WESTHINDER ROUTE. Anker verloren / Lost anchor
409(T)/11	NOORDZEE. WESTHINDER ROUTE. Anker verloren / Anchor lost				
65(T)/12	NOORDZEE WESTHINDER ANKERGEBIED. Anker verloren/lost anchor.				
66(T)/12	NOORDZEE. WESTHINDER ANKERGEBIED. Ankers verloren/lost anchors.				
196(P)/12	NOORDZEE. THORNTONBANK. Kabellegwerkzaamheden / Cablelaying operations				
272(T)/12	NOORDZEE. BELGIE. WESTHINDER ANKERGEBIED. Anker verloren / Lost anchor				
339(P)/12	NOORDZEE. BELGIE. AT WESTHINDER TSS. Routeringsmaatregelen/Routeing measures				
340(P)/12	NOORDZEE. BELGIE. ANKERGEBIED WESTHINDER. Aanpassingen ankergebied/Changes anchorage				
342(P)/12	NOORDZEE. BELGIE. THORNTONBANK EN DE BLIGHBANK. Voorzorgsgebied/Precautionary Area.				
472(T)/12	NOORDZEE. NADERING WESTERSCHELDE. Lichtboei geplaatst/Light buoy placed				
505(T)/12	NOORDZEE. OUTER GABBARD SOUTHWARDS. Obstructie / Obstruction				
513(T)/12	NOORDZEE. BELGIE. WESTHINDER. Vuile grond/ Foul ground				
1014	1043	572(T)/10	NOORDZEE. ENGELAND. DOVER. LOWESTOFT. AIS bakens verwijderd/AIS Beacon removed		
1035	1046	143(P)/10	ENGELAND. EASTCOAST. Windmolenpark in aanbouw.		
		572(T)/10	NOORDZEE. ENGELAND. DOVER. LOWESTOFT. AIS bakens verwijderd/AIS Beacon removed		
		227(P)/11	NOORDZEE. UK SECTOR. INDEFATIGABLE GAS FIELD. Ontmantel werkzaamheden / Decommissioning works		
1037	1045	258(T)/12	NOORDZEE. DUITSLAND. WEISSE BANK.		

Kaart / Chart	Int.	BaZ / NL NM	Beschrijving / Description
		279(T)/12	Superboei opgenomen / Superbuoy withdrawn NOORDZEE. DUITSLAND. WEISSE BANK.
		*316(T)/12	Vervangen Racon / Replace Racon NOORDZEE. DUITSLAND. NW HELGOLAND.
		382(T)/12	Schietoefeningen / Gunnery exercises NOORDZEE. DUITSLAND. WIESSE BANK.
		398(T)/12	Obstructie/Obstruction. NOORDZEE. DUITSLAND. DUITSE BOCHT.
		*448(P)/12	Meetinstrumenten/Measurement equipment. NOORDZEE. EAST FRIESLAND TSS.
		*494(T)/12	Obstructies/Obstructions. NOORDZEE. DENEMARKEN.
		541(P)/12	Schietoefeningen/Gunnery exercises NOORDZEE. DENEMARKEN. HORNS REV.
		*544(P)/12	Boeien geplaatst/buoys placed. NOORDZEE. DUITSLAND. BARD OFFSHORE 1-
110	1473	*352(T)/10	GLOBAL TECH 1 Stroomkabel / Powercable NOORDZEE. PLATFORM GOEREE.
		*387(T)/12	Schietgebied/Firing exercise area NOORDZEE. SLIJKGAT. Ondieptes/Shoals
		*464(T)/12	NOORDZEE. SLIJKGAT.
		472(T)/12	Baggerwerkzaamheden/Dredging operations NOORDZEE. NADERING WESTERSCHELDE.
116		*42(T)/11	Lichtboei geplaatst/Light buoy placed WESTERSCHELDE. SCHAAR VAN
		531(T)/11	SPIJKERPLAAT. verondieping NOORDZEE. AANLOOP WESTERSCHELDE.
		*437(T)/12	Obstructie gevonden / Obstruction found WESTERSCHELDE. SARDIJNGEUL.
		*487(T)/12	Verondieping/Shoal. WESTERSCHELDE. GALGEPUT.
120	1479	*42(T)/11	Verondieping/Shoaling WESTERSCHELDE. SCHAAR VAN
		*314(T)/12	SPIJKERPLAAT. verondieping WESTERSCHELDE. BRAAKMANHAVEN. Werk in
		*319(T)/12	uitvoering/works in progress. WESTERSCHELDE. HOOFDPLAAT.
		*437(T)/12	Zinkerleiding/pipeline. WESTERSCHELDE. SARDIJNGEUL.
		*487(T)/12	Verondieping/Shoal. WESTERSCHELDE. GALGEPUT.
122	1472	*352(T)/10	Verondieping/Shoaling NOORDZEE. PLATFORM GOEREE.
124	1471	*462(T)/12	Schietgebied/Firing exercise area NOORDZEE KANAAL. ZAANDAM. Aanbrengen
125	1469	*318(T)/12	betonning / Insert buoyage NOORDZEE. EGMOND AAN ZEE.
		*431(T)/12	Obstructie/obstruction. NOORDZEE. APPROACH TSS MAAS NORTH.
126	1468	*123(T)/12	Obstructie / Obstruction NOORDZEE. PETTEN. Kardinale boei uitgelegd /
		*318(T)/12	Cardinal buoy placed. NOORDZEE. EGMOND AAN ZEE.
		*536(T)/12	Obstructie/obstruction. NOORDZEE. DEN HELDER.
1353	1413	511(T)/11	Schietoefeningen/Gunnery exercises NOORDZEE. DUITSE BOCHT. Racon weer in
		251(T)/12	gebruik / Racon in use NOORDZEE. DUITSLAND. N-LICH

Kaart / Chart	Int.	BaZ / NL NM	Beschrijving / Description
			BORKUMRIFFGRUND. Veiligvaarwater boei / Safe fairway buoy
		373(T)/12	NOORDZEE. TERSCHELLING-GERMANBIGHT
		395(P)/12	TSS. Racon buiten bedrijf/ Racon disused. NOORDZEE. DUITSLAND. N/O BORKUM RIFFGRUND. Aanbouw platform/ Construction platform
		399(T)/12	NOORDZEE. DUITSLAND. DUITSE BOCHT. Meetapparatuur/ Measurement equipment
		535(P)/12	NOORDZEE. DUITSLAND. DUITSE BOCHT. Kabellegwerkzaamheden/Cable laying operations
1456		*261(T)/11	WADDENZEE. VAARGEUL LANGS POLLENDAM. Blootgespoelde gasleiding / Bare gas pipeline
		*40(T)/12	NOORDZEE. TERSCHELLING. Obstructie /obstruction.
		*308(T)/12	WADDENZEE. FRANSCH GAATJE. Ponton geplaatst / Pontoon placed
		*510(T)/12	WADDENZEE. HARLINGEN. POLLENDAM. Gewijzigde markering/ Changed buoage.
		*511(T)/12	WADDENZEE. BLAUWE SLENK. Gewijzigde betoning/ Changed buoyage
		*512(T)/12	WADDENZEE. PANNENGAT. Gewijzigde betoning/ Changed buoyage
1460	1461	39(P)/11	DUITSLAND. EEMS. FISCHERBALJE. Obstructie.
		*173(T)/12	WADDENZEE. EEMSHAVEN. DOEKEGATKANAAL. Lichtopstanden opgenomen/Light structures removed.
		485(T)/12	DUITSLAND. WESTEREEMS. Vuile grond / Foul ground
1555	1462	251(T)/09	DUITSLAND. EEMS. EMDEN. NESSLERLANDER SCHLEUSE. Sluis gestremd.
1630	1416	*352(T)/10	NOORDZEE. PLATFORM GOEREE. Schietgebied/Firing exercise area
		285(T)/11	NOORDZEE. BELGIE. WESTHINDER. Vuilegrond / Foul ground
		406(T)/11	NOORDZEE. WESTHINDER ROUTE. Anker verloren / Lost anchor
		409(T)/11	NOORDZEE. WESTHINDER ROUTE. Anker verloren / Anchor lost
		65(T)/12	NOORDZEE WESTHINDER ANKERGEBIED. Anker verloren/lost anchor.
		66(T)/12	NOORDZEE. WESTHINDER ANKERGEBIED. Ankers verloren/lost anchors.
		196(P)/12	NOORDZEE. THORNTONBANK. Kabellegwerkzaamheden / Cablelaying operations
		272(T)/12	NOORDZEE. BELGIE. WESTHINDER ANKERGEBIED. Anker verloren / Lost anchor
		472(T)/12	NOORDZEE. NADERING WESTERSCHELDE. Lichtboei geplaatst/Light buoy placed
		509(T)/12	NOORDZEE. BELGIE. THORNTONBANK. Kabel reparatie/ Cable repair operations
		513(T)/12	NOORDZEE. BELGIE. WESTHINDER. Vuile grond/ Foul ground
1631	1418	104(P)/11	NOORDZEE. UK SECTOR. WELLAND GAS FIELD. Ontmanteling Welland Platform.
1632	1420	*89(P)/11	NOORDZEE. VLIELAND NORTH TSS. Obstructie waargenomen.
		227(P)/11	NOORDZEE. UK SECTOR. INDEFATIGABLE GAS FIELD. Ontmantel werkzaamheden /

Kaart / Chart	Int.	BaZ / NL NM	Beschrijving / Description
			Decommissioning works
		*325(T)/12	NOORDZEE. WESTERN MUD HOLE. Constructie in Aanbouw/construction in development
		*381(P)/12	NOORDZEE. TSS OFF BOTNEY GROUND. Pijpleggings werkzaamheden/ pipelaying works.
1633	1417	*89(P)/11	NOORDZEE. VLIELAND NORTH TSS. Obstructie waargenomen.
		511(T)/11	NOORDZEE. DUITSE BOCHT. Racon weer in gebruik / Racon in use
		251(T)/12	NOORDZEE. DUITSLAND. N-LICH BORKUMRIFFGRUND. Veiligvaarwater boei / Safe fairway buoy
		373(T)/12	NOORDZEE. TERSCHELLING-GERMANBIGHT TSS. Racon buiten bedrijf/ Racon disused.
		395(P)/12	NOORDZEE. DUITSLAND. N/O BORKUM RIFFGRUND. Aanbouw platform/ Construction platform
		399(T)/12	NOORDZEE. DUITSLAND. DUITSE BOCHT. Meetapparatuur/ Measurement equipment
		*432(P)/12	NOORDZEE. TERSCHELLING GERMAN BIGHT TSS. Obstructie/Obstruction.
1970		339(P)/12	NOORDZEE. BELGIE. AT WESTHINDER TSS. Routeringsmaatregelen/Routeing measures
		340(P)/12	NOORDZEE. BELGIE. ANKERGEBIED WESTHINDER. Aanpassingen ankergebied/Changes anchorage
		341(P)/12	NOORDZEE. BELGIE. ANKERGEBIED OOSTDYCK. Ankergebied/Anchorage.
		342(P)/12	NOORDZEE. BELGIE. THORNTONBANK EN DE BLIGHBANK. Voorzorgsgebied/Precautinary Area.
2014		*311(T)/11	SURINAME. CORANTIJNRIVIER. Markeringsboei verdreven / Marker buoy adrift
2017		*551(T)/11	FRANS GUYANA. RIVIERE CAYENNE. Licht gewijzigd.
		289(T)/12	FRANS. GUYANA. RIVIERE CAYENNE. Meetboei uitgelegd / Measuring buoy placed
		*368(T)/12	SURINAME. ATLANTISCHE OCEAAN. Seismisch onderzoek/Seismic research
		393(T)/12	ATLANTISCHE OCEAAN. GUYANA. Seismisch onderzoek/Seismic research
2020		242(P)/12	WEST INDIES. SABABANK. Gevaarlijk wrak / Dangerous wreck
207	1465	*58(T)/11	ROTTERDAM. DINTELHAVEN. Afmeerverbod.
		*56(T)/12	ROTTERDAM. NIEUWE WATERWEG. Licht gewijzigd in boei/light changed into buoy
		*323(T)/12	ROTTERDAM. HARTELKANAAL. Vervanging lichtopstand/replacement light.
208	1466	*371(T)/12	ROTTERDAM. PERNIS. 2E PETROLEUMHAVEN. Werk in uitvoering / Works in progress
2218		526(T)/10	SURINAME. SURINAMERIVIER. AMSTERDAM - JAGTLUST. civieltechnische werkzaamheden.
		546(T)/11	SURINAME. SURINAME RIVIER. JAGTLUST. Onverlicht obstakel / Unlit obstruction
		264(T)/12	SURINAME. JAGTLUSTBANK. Aangevaren wadpaal/ Lost mark.
		*475(T)/12	SURINAME. SURINAME RIVIER. DIJKVELDBANK. Wadpaal aangevaren/Beacon collision
2228		424(T)/10	SURINAME. CORANTIJNRIVIER. Verdwenen boei.
		*311(T)/11	SURINAME. CORANTIJNRIVIER. Markeringsboei

Kaart / Chart	Int.	BaZ / NL NM	Beschrijving / Description
			verdreven / Marker buoy adrift
		371(T)/11	SURINAME. MONDING CORIANTIJN RIVIER.
1801		*352(T)/10	Bergingswerkzaamheden / Salvage works NOORDZEE. PLATFORM GOEREE.
		*42(T)/11	Schietgebied/Firing exercise area WESTERSCHELDE. SCHAAR VAN SPIJKERPLAAT. verondieping
		285(T)/11	NOORDZEE. BELGIE. WESTHINDER. Vuilegrond / Foul ground
		409(T)/11	NOORDZEE. WESTHINDER ROUTE. Anker verloren / Anchor lost
		531(T)/11	NOORDZEE. AANLOOP WESTERSCHELDE. Obstructie gevonden / Obstruction found
		65(T)/12	NOORDZEE WESTHINDER ANKERGEBIED. Anker verloren/lost anchor.
		66(T)/12	NOORDZEE. WESTHINDER ANKERGEBIED. Ankers verloren/lost anchors.
		88(T)/12	NOORDZEE. BELGIE. OOSTENDE. Haven werkzaamheden/Harbour works.
		*123(T)/12	NOORDZEE. PETTEN. Kardinale boei uitgelegd / Cardinal buoy placed.
		*151(T)/12	NOORDZEE. BELGIE. AANLOOP HAVEN OOSTENDE. Lichtenlijn belemmerd / Direction light blocked
		155(T)/12	NOORDZEE. BELGIE. WENDUINE. Baggerwerkzaamheden / Dredging operations
		196(P)/12	NOORDZEE. THORNTONBANK. Kabellegwerkzaamheden / Cablelaying operations
		272(T)/12	NOORDZEE. BELGIE. WESTHINDER ANKERGEBIED. Anker verloren / Lost anchor
		*318(T)/12	NOORDZEE. EGMOND AAN ZEE. Obstructie/obstruction.
		*319(T)/12	WESTERSCHELDE. HOOFDPLAAT. Zinkerleiding/pipeline.
		339(P)/12	NOORDZEE. BELGIE. AT WESTHINDER TSS. Routeringsmaatregelen/Routeing measures
		340(P)/12	NOORDZEE. BELGIE. ANKERGEBIED WESTHINDER. Aanpassingen ankergebied/Changes anchorage
		341(P)/12	NOORDZEE. BELGIE. ANKERGEBIED OOSTDYCK. Ankergebied/Anchorage.
		342(P)/12	NOORDZEE. BELGIE. THORNTONBANK EN DE BLIGHBANK. Voorzorgsgebied/Precautionary Area.
		*387(T)/12	NOORDZEE. SLIJKGAT. Ondieptes/Shoals
		*431(T)/12	NOORDZEE. APPROACH TSS MAAS NORTH. Obstructie / Obstruction
		*437(T)/12	WESTERSCHELDE. SARDIJNGEUL. Verondieping/Shoal.
		*464(T)/12	NOORDZEE. SLIJKGAT. Baggerwerkzaamheden/Dredging operations
		*487(T)/12	WESTERSCHELDE. GALGEPUT. Verondieping/Shoaling
		509(T)/12	NOORDZEE. BELGIE. THORNTONBANK. Kabel reparatie/ Cable repair operations
		513(T)/12	NOORDZEE. BELGIE. WESTHINDER. Vuile grond/ Foul ground
		*522(T)/12	NOORDZEE. BELGIE. NADERING OOSTENDE. Meetboei opgenomen/Measuring instrument withdrawn

Kaart / Chart	Int.	BaZ / NL NM	Beschrijving / Description
		*536(T)/12	NOORDZEE. DEN HELDER. Schietoefeningen/Gunnery exercises
		*539(T)/12	NOORDZEE. BELGIE. NIEUWPOORT. Schietoefeningen / Gunnery exercises.
1803		*42(T)/11	WESTERSCHELDE. SCHAAR VAN SPIJKERPLAAT. verondieping
		197(T)/12	BELGIE. HAVEN ANTWERPEN. 6DE HAVENDOK- CHURCHILLDOK Gele boeien uitgelegd / Yellow buoys placed.
		*314(T)/12	WESTERSCHELDE. BRAAKMANHAVEN. Werk in uitvoering/works in progress.
		*319(T)/12	WESTERSCHELDE. HOOFDPLAAT. Zinkerleiding/pipeline.
		*437(T)/12	WESTERSCHELDE. SARDIJNGEUL. Verondieping/Shoal.
		*440(T)/12	WESTERSCHELDE. NAUW VAN BATH. Onbetrouwbare lichten/ unreliable lights.
		*457(T)/12	WESTERSCHELDE. NAUW VAN BATH. gewijzigd sectorlicht/ Changed sector light.
		*487(T)/12	WESTERSCHELDE. GALGEPUT. Verondieping/Shoaling
1809		*58(T)/11	ROTTERDAM. DINTELHAVEN. Afmeerverbod.
		*314(T)/11	OUDE MAAS. SPUI. Obstakel waargenomen / Obstacle discovered
		*56(T)/12	ROTTERDAM. NIEUWE WATERWEG. Licht gewijzigd in boei/light changed into buoy
		*323(T)/12	ROTTERDAM. HARTELKANAAL. Vervanging lichtopstand/replacement light.
		*371(T)/12	ROTTERDAM. PERNIS. 2E PETROLEUMHAVEN. Werk in uitvoering / Works in progress
1810		*206(T)/11	RANDMEREN. RAMSDIEP. Ramsgeul afgesloten./ Ramsgeul closed.
		*294(T)/12	IJSSELMEER. ROTTERDAMSE HOEK. Betonning uitgelegd / Buoyage placed
		*462(T)/12	NOORDZEE KANAAL. ZAANDAM. Aanbrengen betonning / Insert buoyage
		*471(T)/12	IJSSELMEER. MUIDERGEUL. Betonning verlegd/Buoyage moved
		*531(T)/12	IJSSELMEER. KETELMEER. Betonning verlegd/ buoage moved.
1811		*485(T)/09	WADDENZEE. KABEL EN PIJPLEIDINGGEBIED VINGEGAT. Blootgelegde gasleiding.
		*419(T)/10	WADDENZEE. TERSCHELLINGER WAD. Obstructie aangetroffen
		*261(T)/11	WADDENZEE. VAARGEUL LANGS POLLENDAM. Blootgespoelde gasleiding / Bare gas pipeline
		*40(T)/12	NOORDZEE. TERSCHELLING. Obstructie /obstruction.
		*287(T)/12	WADDENZEE. VAARWATER KIMSTERGAT - VINGEGAT. Blootgespoelde gasleiding / Bare gas pipeline
		*308(T)/12	WADDENZEE. FRANSCHE GAATJE. Ponton geplaatst / Pontoon placed
		*444(T)/12	WADDENZEE. OOSTEROM. Boeien opgenomen/Buoys removed
		*510(T)/12	WADDENZEE. HARLINGEN. POLLENDAM. Gewijzigde markering/ Changed buoage.
		*511(T)/12	WADDENZEE. BLAUWE SLENK. Gewijzigde betonning/ Changed buoyage

Kaart / Chart	Int.	BaZ / NL NM	Beschrijving / Description
		*512(T)/12	WADDENZEE. PANNENGAT. Gewijzigde betoning/ Changed buoyage
		*536(T)/12	NOORDZEE. DEN HELDER. Schietoefeningen/Gunnery exercises
		*542(T)/12	WADDENZEE. TEXELSTROOM. SCHEURRAK. ZUID MEEP. MZI's opgeheven/ MZI's removed.
1812		251(T)/09	DUITSLAND. EEMS. EMDEN. NESSLERLANDER SCHLEUSE. Sluis gestremd.
		*480(T)/09	WADDENZEE. AMELAND. ZUIDER SPRUIT. Blootgespoelde gasleiding.
		*196(T)/10	WADDENZEE. LAUWERSMEER. Obstructie.
		*203(T)/10	WADDENZEE. DOLLARD. BUITEN A. Obstructies
		39(P)/11	DUITSLAND. EEMS. FISCHERBALJE. Obstructie.
		*357(T)/11	WADDENZEE. SCHIERMONNIKOGER WAD. Werk in uitvoering.
		*397(T)/11	WADDENZEE. DUITSLAND. Busetief. Obstructie / Obstruction
		*173(T)/12	WADDENZEE. EEMSHAVEN. DOEKEGATKANAAL. Lichtopstanden opgenomen/Light structures removed.
		*384(T)/12	WADDENZEE. UITHUIZERWAD. GROOTE SIEGE. Zeegras / Seagrass
		485(T)/12	DUITSLAND. WESTEREEMS. Vuile grond / Foul ground
		*486(T)/12	WADDENZEE. MARNEWAARD. schietoefeningen/gunnery exercises
		*497(T)/12	DUITSLAND. OSTEREMS. Mijn / Mine
		*498(T)/12	DUITSLAND. OSTEREMS. Verbodsgebied / Prohibited area
		535(P)/12	NOORDZEE. DUITSLAND. DUITSE BOCHT. Kabellegwerkzaamheden/Cable laying operations