



Koninklijke Marine

BaZ | 2013

5 | BAZ 74-83

Berichten aan Zeevarenden
Netherlands Notice to Mariners



Netherlands Hydrographic Office

BAZ	038/11	1/1	NL Cha
Previous BAZ	580/10		Weekly

138^e jaargang 31-1-2013

Dienst der Hydrografie

Erkende verkoopagenten van Nederlandse Hydrografische publicaties (Resellers licenced to distribute Netherlands Nautical Publications)

De Berichten aan Zeevarenden (BaZ) verschijnen wekelijks en zijn te verkrijgen:

- als printversie (PDF) via internet <http://www.defensie.nl/marine/hydrografie/baz/baz-database>

- via de Database <http://www.defensie.nl/marine/hydrografie/baz/week-editie/>

- als boekje (tegen betaling) bij een aantal A-agenten.

- de catalogus vindt u op http://www.defensie.nl/marine/hydrografie/nautische_producten/boekwerken

A-agenten: (bijgewerkte kaarten)

- Amsterdam: **Datema Amsterdam**, Prins Hendrikkade 176/50, 1011 TC Amsterdam,
Tel +31 (0)20 - 4277727; Fax. +31 (0)20 - 4279566;
Internetpagina: www.datema-Amsterdam.nl; e-mail: datema-amsterdam@planet.nl
- Amsterdam: **L.J. Harri BV**, Prins Hendrikkade 94/95 "Schreierstoren", 1012 AE Amsterdam,
Tel. +31 (0)20 - 6248052; Fax. +31 (0)20 - 6258086;
Internetpagina: www.ljharri.nl; e-mail: ljharri@xs4all.nl
- Delfzijl: **Datema Delfzijl BV**, Zeesluizen 8, 9936 HX Delfzijl,
Tel. +31 (0)596 - 635252; Fax. +31 (0)596 - 615245;
Internetpagina: www.datema.nl; e-mail: delfzijl@datema.nl
- Eemshaven: **Nautical Centre**, Borkumweg 6-10, 9979 XH Eemshaven,
Tel: +31 (0)596 - 634870; Fax: +31 (0) 596 - 634827
Internetpagina: www.davids-maritime.nl; e-mail: info@nauticalcentre.com
- Rotterdam **ChartCo Nederland B.V.**, Klompenmakerstraat 64, 3194 DE Hoogvliet,
Tel. +31 (0)10 - 4167622; Fax. +31 (0)10 - 4167218;
Internetpagina: www.kelvinhughes.com; e-mail: nlsales@kelvinhughes.nl
- Datema Rotterdam**, Galvanistraat 148, 3029 AD Rotterdam,
Tel. +31 (0)10 - 4366188; Fax. +31 (0)10 - 4365511; e-mail: rotterdam@datema.nl
- Harri Trading BV**, Van Weerden Poelmanweg 4, 3088 EB Rotterdam,
Tel. +31 (0)10 - 4290333; Fax. +31 (0)10 - 4282324;
Internetpagina: www.harritrading.nl; e-mail: info@harritrading.nl
- Antwerpen: **Bogerd/Martin & Co.**, Oude Leeuwenrui 37, 2000 Antwerpen,
Tel. +32 (0)32134170; Fax. +32 (0)32326167;
Internetpagina: www.martin.be; e-mail: sales@martin.be
- Hamburg: **HanseNautic GmbH**, Herrengraben 31, D-20459 Hamburg,
Tel. +49 (0)403748420; Fax. +49 (0)4037484242;
Internetpagina: www.hansenautic.de; e-mail: info@hansenautic.de
- Bremen: **"Seekarte" Kpt. A. Dammeyer**, Korffsdeich 3, D-28217 Bremen,
Tel. +49 (0)421395051; Fax. +49 (0)4213962235;
Internetpagina: www.seekarte.com e-mail: seekarte@seekarte.de
- London: **KH Charts**, Unit 4, Voltage Mollison Avenue, Enfield EN3 7XQ
Tel. +44 (0) 1992805200; Fax +44 (0) 1992805410;
Internetpagina: www.kelvinhughes.com; e-mail: cams@kelvinhyges.co.uk
- St. Maarten: **Budget Marine**, P.O.Box 434; Philipsburg, Tel. 599 - 5443134; Fax 599 - 5444409

B-agenten:

- Den Haag: **Koninklijke Nederlandse Toeristenbond ANWB**, Wassenaarseweg 220, 2596 EC Den Haag, Tel. +31 (0)70 - 3147147; en bijkantoren; Internetpagina : www.anwb.nl
- Scheveningen: **Vrolijk Watersport Scheveningen**, Treilerweg 65, 2583 DB Scheveningen,
Tel: +31 (0) 70 - 4168282, Fax: +31 (0) 70 - 3060497,
internetpagina: www.vrolijk.nl; e-mail : winkel@vrolijk.nl;
- Antwerpen: **Firma U.V.O.**, Napoleonskaai 3-7, 2000 Antwerpen,
Tel. +32 - (0)32331330; Fax +32- (0)32330551;
Internetpagina: www.uvoyachtinting.be; e-mail: uvoyachting@scarlet.be
- St Ives: **Imray Laurie Norie & Wilson Ltd**, Wych House, The Broadway, St Ives, Huntingdon, Cambridgeshire PE17 4BT, Tel. +44 - (0)1480 - 462114; Fax. +44 - (0)1480 - 496109
Internetpagina: www.imray.com; e-mail: ilnw@imray.com
- Bielefeld: **Delius Klasing Verlag GMBH**, Kammerratsheide 30a, Postfach 101671, D-33609 Bielefeld, Tel: +49 (0) 521 - 559000; Fax. +49 (0)521 - 559113;
internetpagina: www.delius-klasing.de; e-mail: info@delius-klasing.de

Voorwoord

- Overeenkomstig SOLAS-bepalingen en het Scheepvaart Reglement Westerschelde dienen de officieel uitgegeven zeekaarten en boekwerken met Berichten aan Zeevarenden (BaZ) bijgewerkt te worden. Algemene richtlijnen voor het gebruik van BaZ staan beschreven in de jaarlijkse BaZ 3 in weekeditie 1, British Admiralty NP 100 (Mariner's Handbook) en NP 294 (How to keep your Admiralty Charts up-to-date).
- Berichten aan Zeevarenden hebben alleen betrekking op Nederlandse kaarten en hydrografische publicaties. Berichten van toepassing op buitenlands gebied op Nederlandse kaarten worden overgenomen van de hydrografische dienst van het betreffende land. Berichten bevatten algemene mededelingen, correcties op kaarten of boeken, voorlopige (P) of tijdelijke (T) berichten of een overzicht.
- Gegevens die ten grondslag liggen aan berichten worden waar nodig kartografisch gegeneraliseerd. De berichten zijn alleen bedoeld om de publicaties genoemd in het bericht te kunnen corrigeren.
- Posities worden vermeld in het referentiestelsel (geodetisch datum) dat overeenkomt met dat van de betrokken kaart. Het referentiestelsel is altijd op de kaart vermeld. Onjuiste interpretatie van de referentiestelsels kan leiden tot positiefouten van enkele honderden meters.
- Richtingen, peilingen, geleidelijnen en lichtsectoren worden rechtwijzend gegeven, in graden, gerekend vanuit zee.
- Diepten en hoogten worden gegeven in dezelfde eenheid en herleid tot hetzelfde referentievlak als gebruikt in de betrokken kaart.
- Nadruk van de berichten is toegestaan mits volledig, ongewijzigd en met bronvermelding.
- De Chef der Hydrografie verzoekt u dringend vermoede of nieuwe gevaren en onjuistheden in publicaties te melden.

De Chef der Hydrografie

Van der Burchlaan 31 (gebouw 32), Postbus 90701, 2509 LS Den Haag,
tel. +31 (0)70 3162817, fax. +31 (0)70 3162843, internetpagina: www.hydro.nl ; e-mail ; baz@hydro.nl

Preface

- *In accordance with SOLAS-regulations and the Scheepvaart Reglement Westerschelde official published nautical charts and books have to be kept corrected by means of Notices to Mariners (NL NM). General guidelines for the use of NL NM are described in the annual NL NM 3 in weekly edition 1, British Admiralty NP 100 (The Mariner's Handbook) and NP 294 (How to keep your Admiralty Charts up-to-date).*
- *Netherlands Notices to Mariners are only applicable for Netherlands nautical charts and hydrographic publications. Notices concerning foreign waters on Netherlands charts are adopted from the hydrographic service of that specific country. Notices contain general announcements, corrections for charts or books, preliminary (P) or temporary (T) notices or a summary.*
- *Data on which the notices are based are if necessary cartographically generalized. The notices are meant only to correct the publications that are stated in the notice.*
- *Positions are given in the reference system (geodetic datum) that corresponds with that of the relevant chart. The reference system is always printed on the chart. Incorrect interpretation of the reference system can lead to errors in the position of several hundreds of metres.*
- *Directions, bearings, leading lines and light sectors are true, in degrees, reckoned from seawards.*
- *Depths and heights are given in the same unit and are reduced to the same reference level as used in the relevant chart.*
- *Reprinting of the notices is allowed if complete, unchanged and with acknowledgement.*
- *The Hydrographer of the Netherlands Navy urges you strongly to report suspected or new dangers and errors in publications.*

Hydrographer of the Netherlands Navy

Van der Burchlaan 31, P.O. Box 90701, 2509 LS Den Haag, tel. +31 (0)70 3162817 ;
fax. +31 (0)70 3162843, Internetpage: www.hydro.nl ; e-mail ; baz@hydro.nl

Inhoudsopgave

Kruisverwijzing / <i>Cross reference</i>	4
Algemene berichten / <i>General notices</i>	5
Opgeheven (P) en (T) berichten / <i>Cancelled (P) and (T) notices</i>	6
Berichten Zeekaarten / <i>Notices Nautical charts</i>	7
Berichten 1800 serie kaarten / <i>Notices 1800 series charts</i>	10
Berichten Hydrografische publicaties / <i>Notices Hydrographic publications</i>	12
Lijst van mobiele boorunits / <i>Rig list</i>	13
Dieptestaat / <i>List of depths</i>	14
Meetinstrumenten / <i>Measuring instruments list</i>	16

Kruisverwijzing / *Cross reference*

In de hoofdstukken Zeekaarten, 1800 serie kaarten en Hydrografische publicaties van dit document zijn de Berichten aan Zeevarenden gerangschikt op BaZ-nummer. Onderstaand overzicht toont deze berichten per kaartnummer en het nummer van de hydrografische publicatie.

In the Nautical charts, 1800 series charts and Hydrographic publications sections of this document the Notices to Mariners are sorted by NL NM-number. The overview below displays these notices sorted by chart and hydrographic publication number.

Zeekaarten / *Nautical Charts*

Kaart / <i>Chart</i>	BaZ / <i>NL NM</i>		
1460	*75/13	*82(T)/13	
1630	80/13		
207	*77(T)/13		
2218	81(T)/13		
2228	79(T)/13		

1800 serie kaarten / *1800 series charts*

Kaart / <i>Chart</i>	BaZ / <i>NL NM</i>			
1809	*77(T)/13			
1811	*78/13	*76/13		
1812	*78/13	*75/13	*74/13	*82(T)/13

Hydrografische publicaties/ *Hydrographic publications*

Publication	BaZ / <i>NL NM</i>
NIL	

Algemene berichten / *General notices*

***83/13** IN BEWERKING ZIJNDE UITGAVEN.

110 (INT1473)
North Sea. Westkapelle to Stellendam and Maasvlakte.
Schaal: 1:75.000.
Hernieuwde uitgave juni 2013.

122 (INT1472)
North Sea. Approaches to Europoort and Hoek van Holland.
Schaal: 1:60.000.
Hernieuwde uitgave juni 2013.

125 (INT1469)
North Sea. Approaches to Scheveningen and IJmuiden.
Schaal: 1:60.000.
Hernieuwde uitgave juni 2013.

126 (INT1468)
North Sea. Approaches to Den Helder.
Schaal: 1:60.000.
Hernieuwde uitgave juni 2013.

110 (INT1473)
North Sea. Westkapelle to Stellendam and Maasvlakte.
Scale: 1:75.000.
New edition June 2013.

122 (INT1472)
North Sea. Approaches to Europoort and Hoek van Holland.
Scale: 1:60.000.
New edition June 2013.

125 (INT1469)
North Sea. Approaches to Scheveningen and IJmuiden.
Scale: 1:60.000.
New edition June 2013.

126 (INT1468)
North Sea. Approaches to Den Helder.
Scale: 1:60.000.
New edition June 2013.

Bron / Source: Dienst der Hydrografie; BDS 227/13.

Opgeheven (P) en (T) berichten / *Cancelled (P) and (T) notices*

Kaart / Chart	Int.	BaZ / NL NM	Opgeheven / Cancelled
116		38(T)/13	31 jan 2013, NOORDZEE. BELGIE. WESTERSCHELDE. VAARWATER SCHEUR.
1460	1461	*53(T)/13	31 jan 2013, WADDENZEE. EEMS. EEMSHAVEN.
1630	1416	509(T)/12	31 jan 2013, NOORDZEE. BELGIE. THORNTONBANK.
		513(T)/12	31 jan 2013, NOORDZEE. BELGIE. WESTHINDER.
		572(T)/12	31 jan 2013, NOORDZEE. BELGIE. WESTHINDER.
2218		67(T)/13	31 jan 2013, SURINAME. SURINAME RIVIER.
1801		*151(T)/12	31 jan 2013, NOORDZEE. BELGIE. AANLOOP HAVEN OOSTENDE.
		155(T)/12	31 jan 2013, NOORDZEE. BELGIE. WENDUINE.
		509(T)/12	31 jan 2013, NOORDZEE. BELGIE. THORNTONBANK.
		513(T)/12	31 jan 2013, NOORDZEE. BELGIE. WESTHINDER.
		572(T)/12	31 jan 2013, NOORDZEE. BELGIE. WESTHINDER.
		38(T)/13	31 jan 2013, NOORDZEE. BELGIE. WESTERSCHELDE. VAARWATER SCHEUR.
1812		*53(T)/13	31 jan 2013, WADDENZEE. EEMS. EEMSHAVEN.

Berichten Zeekaarten / Notices Nautical charts

*75/13 NOORDZEE. DUITSLAND. EEMS. RANDZELGAT.

Kaart / Chart	Int. / Int.	Vorig BaZ / Prev. NL NM	Uitgave / Edition	Itemnr. / Itemno.
1460	1461	66/13	Mei 2011	1

1 Verander
Change



op / at 53-29,59 N 006-49,69 E

in / into

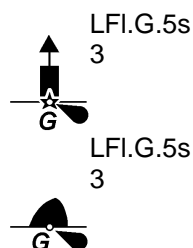


Bron / Source: WSA Emden/BFS 12/13; BDS 146/13.

*77(T)/13 ROTTERDAM. NIEUWE WATERWEG.

Kaart / Chart	Int. / Int.	Itemnr. / Itemno.
207.A	1465	1

1 Verander
Change



op / at 51-57,85 N 004-08,54 E

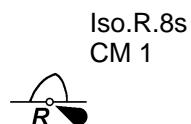
in / into

Bron / Source: Berna/DNZ/Vlissingen 148/13; BDS 76/13.

79(T)/13 SURINAME. NICKERIE RIVIER. TURTLE BANK.

Kaart / Chart	Int. / Int.	Itemnr. / Itemno.
2228	n.a.	1

1 Schrappen
Delete



van / from 06-00,88 N 057-02,20 W
PSAD 1956

Bron / Source: MAS/BAZ 7/13 en 9/13; BDS 171/13 en 200/13.

80/13 NOORDZEE. FRANKRIJK. FAIRY BANK.

Kaart / Chart	Int. / Int.	Vorig BaZ / Prev. NL NM	Uitgave / Edition	Itemnr. / Itemno.
1630	1416	569/12	Nov 2012	1, 2, 3, 4, 5

1 Aanbrengen <i>Insert</i>			op / at	51-23,96 N 002-14,34 E
--------------------------------------	--	--	---------	------------------------

17₂

2 Aanbrengen <i>Insert</i>			op / at	51-23,54 N 002-13,91 E
--------------------------------------	--	--	---------	------------------------

19₇

3 Uitbuigen 20 m dieptelijn (zie trcg_c1630_y2013_baz80.pdf).

Extend 20 m depth contour (see trcg_c1630_y2013_baz80.pdf).

4 Schrappen <i>Delete</i>			van / from	51-24,67 N 002-10,97 E
-------------------------------------	--	--	------------	------------------------

22

5 Aanbrengen <i>Insert</i>			op / at	51-24,67 N 002-11,01 E
--------------------------------------	--	--	---------	------------------------

20₈

Bron / Source: Taunton/NM 4/431/13; BDS 91/13.

81(T)/13 SURINAME. SURINAME RIVIER.

Kaart / Chart	Int. / Int.	Itemnr. / Itemno.
2218	n.a.	1
2218.A	n.a.	1

1 Verander <i>Change</i>		Iso.G.8s R 6	op / at	05-55,15 N 055-08,33 W
------------------------------------	--	-----------------	---------	------------------------



in / into		Iso.G.8s R 6
-----------	--	-----------------



Bron / Source: MAS/BAZ 10/13; BDS 203/13.

***82(T)/13** WADDENZEE. EEMS. EEMSHAVEN.

Kaart / Chart	Int. / Int.	Itemnr. / Itemno.
1460.B	1461	1


- 1** In verband met een blootliggende kabel is het in de lijn van positie 53-27,60 N 006-50,96 E naar positie 53-27,93 N 006-49,59 E niet toegestaan om te ankeren en te vissen.

Due to a bare cable it is prohibited to fish or anchor between the positions 53-27,60 N 006-50,96 E to 53-27,93 N 006-49,59 E.

Bron / Source: Berna/WSW 459/12; BDS 2628/12.



Berichten 1800 serie kaarten / Notices 1800 series charts

*74/13 WADDENZEE. GROOTE SIEGE.

Kaart / Chart	Int. / Int.	Vorig BaZ / Prev. NL NM	Uitgave / Edition	Itemnr. / Itemno.
1812.3	n.a.	66/13	Mrt 2012	1
<u>1</u> Verander Change	LFI.G.8s GS 15 		op / at	53-27,95 N 006-11,87 E
in / into	LFI.G.8s GS 15 			

Bron / Source: Berna/WSW 7/13; BDS 104/13.











*75/13 NOORDZEE. DUITSLAND. EEMS. RANDZELGAT.

Kaart / Chart	Int. / Int.	Vorig BaZ / Prev. NL NM	Uitgave / Edition	Itemnr. / Itemno.
1812.6	n.a.	74/13	Mrt 2012	1
<u>1</u> Verander Change	Wk 		op / at	53-29,59 N 006-49,69 E
in / into				

Bron / Source: WSA Emden/BFS 12/13; BDS 146/13.

*76/13 WADDENZEE. TERSCHELLING. BOSCHGAT.


Kaart / Chart	Int. / Int.	Vorig BaZ / Prev. NL NM	Uitgave / Edition	Itemnr. / Itemno.
1811.6	n.a.	56/13	Mrt 2012	1, 2, 3, 4, 5, 6, 7, 8, 9, 10
<u>1</u> Schrappen Delete	BG 3 		van / from	53-26,85 N 005-33,62 E
<u>2</u> Schrappen Delete	BG 5 		van / from	53-26,61 N 005-33,96 E

3	Schrappen <i>Delete</i>	BG 7	van / from	53-26,43 N	005-34,21 E
					
4	Schrappen <i>Delete</i>	BG 8	van / from	53-26,68 N	005-34,07 E
					
5	Verander <i>Change</i>	BG 6	op / at	53-26,91 N	005-33,73 E
					
	in / into	BG 3			
					
6	Verander <i>Change</i>	BG 10	op / at	53-26,43 N	005-34,32 E
					
	in / into	BG 7			
					
7	Aanbrengen <i>Insert</i>	BG 5	op / at	53-26,84 N	005-34,62 E
					
8	Aanbrengen <i>Insert</i>	BG 6	op / at	53-26,97 N	005-34,07 E
					
9	Aanbrengen <i>Insert</i>	BG 8	op / at	53-26,87 N	005-34,66 E
					
10	Aanbrengen <i>Insert</i>	BG 10	op / at	53-26,49 N	005-34,70 E
					

Bron / Source: Berna/WSW 2/13; BDS 41/13.

***77(T)/13** ROTTERDAM. NIEUWE WATERWEG.

Kaart / Chart 1809.3 **Int. / Int.** n.a. **Itemnr. / Itemno.** 1

- 1** Verander
Change
- op / at 51-57,85 N 004-08,54 E
- in / into
- LFI.G.5s
3
- 
- LFI.G.5s
3
- 

Bron / Source: Berna/DNZ/Vlissingen 148/13; BDS 76/13.

***78/13** WADDENZEE. AMELAND. DANZIGAT.

Kaart / Chart 1811.6 **Int. / Int.** n.a. **Vorig BaZ / Prev. NL NM** 76/13 **Uitgave / Edition** Mrt 2012 **Itemnr. / Itemno.** 1
1812.2 n.a. 75/13 Mrt 2012 1

- 1** Verplaatsen
Move
- van / from 53-23,97 N 005-40,31 E
- naar / to 53-24,09 N 005-40,27 E
- WA 24-MG 1
- 

Bron / Source: Berna/WSW 16 en 17/13; BDS 161/13.

***82(T)/13** WADDENZEE. EEMS. EEMSHAVEN.

Kaart / Chart 1812.7B **Int. / Int.** n.a. **Itemnr. / Itemno.** 1

- 1** In verband met een blootliggende kabel is het in de lijn van positie 53-27,60 N 006-50,96 E naar positie 53-27,93 N 006-49,59 E niet toegestaan om te ankeren en te vissen.

Due to a bare cable it is prohibited to fish or anchor between the positions 53-27,60 N 006-50,96 E to 53-27,93 N 006-49,59 E.

Bron / Source: Berna/WSW 459/12; BDS 2628/12.

Berichten Hydrografische publicaties / Notices Hydrographic publications

NIL

Lijst van mobiele boorunits / Rig list

Overzicht van mobiele boorunits werkzaam in de Noordzee (Nederlands karteergebied). De opgegeven posities zijn in WGS 84. Alleen de meest grootschalige kaart wordt genoemd. Geplaatste mobiele boorunits hebben een veiligheidszone van 500m (0,27 M).

Summary of mobile drilling units employed in the North Sea (Dutch Charting Area). The positions given are in WGS 84. Only the largest scale chart is quoted.

The mobile drilling units are protected by a 500 m (0,27 M) safety zone.

N Nieuw / New

V Verwijderd / Deleted

G Gewijzigd / Changed

	Naam Name	Positie Position	Kaart Chart
	Seafox 1	53-03,30 N 002-17,20 E	1035
	Swift 10	53-26,70 N 002-49,70 E	1632
	Noble Al White	53-43,60 N 003-05,10 E	1632
	Noble Piet van Ede	54-04,81 N 005-15,64 E	1633
	Maersk Resolve	54-11,70 N 002-20,30 E	1035

Bron / Source: Navarea One 1 t/m 19 WZ 1 t/m 143

Dieptestaat / List of depths

Gelode minste diepte (niet ouder dan 1 jaar) in meters t.o.v. reductievlak (LAT). Droogvallingen worden aangegeven met - voor het getal.

Sounded least depth (not older than 1 year) in meters reduced to vertical datum (LAT). Drying heights are given with - in front of the figure.

WADDENZEE OOST:

Vaarwater <i>Fairway</i>	Locatie <i>Locations</i>	Diepte (m) Depth (m)	Datum Date
Ballumerbocht	Nabij oostzijde steiger (MV = 1,0m)	0	23-02-12
Boschgat	van de B 1 naar B 3	5,3	17-04-12
Boschwad	BW 2A naar BW 4	-1,5	17-04-12
Dantziggat tot Scheepsgat	Tussen de DG 2 en DG 4	2,5	04-04-12
Frieschewad	Van FW 7 naar FW 5	-0,4	14-04-12
Gat van Schiermonnikoog	Tussen de GvS 4 en GvS 3	0,9	28-02-12
Geul van Brakzand	Van de BZ 7 naar de BZ 11	-1,2	15-06-12
Holwerderbalg	Van de FW 8-HB 1 naar HB 3	-0,4	11-04-12
Kikkertgat	Tussen KG 6 en KG 8	0,6	04-04-12
Lauwers	Tonnenlijn L 11 - L 13 - SP 22	1,3	12-04-12
Lutjewad (Hornhuizerwad)	Wantij (LW 30 naar LW 34)	-1,3	12-04-12
Molengat onder Ameland	Drempel MG 1A en MG 2	1,2	04-04-12
Noordpolderzijk (vaarwater naar)	Zeer smalle geul	-1,8	17-04-12
Paesenrede	Van de PR 1 naar PR 3	-0,2	11-04-12
Pieterburenwad Wantij	PW 8 naar PW 12	-1,3	17-04-12
Pinkegat	van de PG 8 naar de PG 10	-0,1	11-04-12
Ra (Eemswadje)	van de R4 naar de R 6	-1,3	17-04-12
Reegeul tot jachthaven (Leijegat)	Inloop in jachthaven (MV = 0,5)	0	25-04-12
Reegeul tot veersteiger	Tonnenlijn R 3, R 5, R 7 (MV = 2,8m)	0,5	07-03-12
Reegeul tot veersteiger	Langs rode kopbakens (MV = 2,8m)	-0,2	07-03-12
Robbengat	Nabij de RG 2	-0,8	17-04-12
Scheepsgat	Van de SCH 7 naar SCH 9	1,7	04-04-12
Schild	Van S 2 naar de BW 14	-0,9	18-04-12
Siege Wal (alternatieve route)	Laatste gedeelte naar jachthaven	-1,1	10-07-12
Siege Wal (Schiermonnikoog)	Van de R 10 naar de jachthaven	-1,1	22-03-12
Smeriggat	Tussen SG 27 en SG 29	-0,3	11-04-12
Spruit	Van SP 2 naar SP 4	-0,9	12-04-12
Veerbootroute Ameland	VA 43 en steiger Holwerd	0	21-02-12
Westgat	groene zijde WG 7 en WG 9 (MV = 4,8m)	1,8	15-11-12
Wierumerwad (van PR naar SG)	Tussen WW 17 en WW 19	-1	11-04-12
Wierumerwad (van SG naar FW)	Van de WW 5 naar WW 3	-1,2	11-04-12
Zuid Oost Lauwers (Uithuizerwad)	Wantij (ZOL 48 - ZOL 50)	-1,4	17-04-12
Zuider Spruit	Wantij (ZS 31 naar ZS 33)	-0,8	17-04-12

WADDENZEE WEST:

Vaarwater <i>Fairway</i>	Locatie <i>Locations</i>	Diepte (m) Depth (m)	Datum Date
Binnen Breesem	Langs steek- en kopbakens	-0,8	02-04-12
Blauwe Balg	Tussen BB 14 en BB 16	-0,6	01-03-12
Blauwe Slenk	120m ZO van BS 28 (MV = 6,6m)	5,7	10-10-12
Boontjes Drempel noordzijde	ZZ. BO-KL1 en 2, NZ. BO 39 en 40	1,8	20-12-12
Boschgat (BG)	van BG 5 naar BG 7 (MV = 3,2m)	-0,1	09-08-12
Dantziggat tot Scheepsgat	Tussen DG 2 en DG 4	2,5	04-04-12
Doove Balg	Tonnenlijn D 25 naar BO 1	3,7	27-06-12

Vaarwater	Locatie	Diepte (m)	Datum
Fairway	Locations	Depth (m)	Date
Eierlandsche Gat - DAM	Van ED-B naar RG 1	2,6	29-03-12
Fransche Gaatje	Langs de steekbakens	-0,8	13-03-12
Inschot	200m noord van de IN 17-SO 55	1,7	13-03-12
Kimstergat	K 24 naar K 26 langs steekbakens	-1,4	06-03-12
Kromme Balg	Van de KB 2 naar de KB 4	-0,5	23-03-12
Malzwin	In de tonnenlijn van de M 3 naar de M 5	6,3	19-03-12
Molengat onder Ameland	Drempel MG 1A en MG 2	1,2	04-04-12
Molengat Texel	Tonnenlijn MG 3 naar MG 5 (MV = 3,0m)	2,9	24-07-12
Molenrak	Van de MR 3 naar de MR 7-VVG 18	0,1	09-03-12
Noord Meep	Tussen NM 7 en NM 9	3,9	21-03-12
Noorder Balgen	Tonnenlijn NB 2 naar NB 4	5,3	02-03-12
Oost Meep	Van OM 6 naar V 2	3,4	21-03-12
Oosterom (Wantij)	Van de O 48 naar O 58	-0,4	02-03-12
Oosterom (Wantij)	Zuidoost van de O 24	-0,2	02-03-12
Riepel	Van R 6 naar R 4	-0,3	02-03-12
Robbengat	nabij RG 12	3,1	29-03-12
Scheurrak (rode zijde)	Van de SO 40 tot de SO 50	0,3	28-02-12
Scheurrak/Omdraai	Van de SO 41 naar de SO 45 (MV = 0,8m)	0,7	28-02-12
Schuitengat	Tussen SG 8 en SG 12	-0,5	22-03-12
Schulpengat	Nabij de S 1	8,4	19-03-12
Slenk	Boeienlijn tussen de S 1 en S 3 (MV = 4,2m)	3	01-02-12
Stortemelk	900m ZZW van SM 2 (MV = 10,2m)	7,7	13-12-12
Texelstroom	ter hoogte van T 29	3	22-03-12
Vaargeul langs Pollendam	Tussen P 20 en P 26 (MV = 6,5m)	5,6	10-10-12
Vaarw. be E de Javaruggen	300m NW van de J 3	2,9	19-03-12
Vaarw. naar de Cocksdorp	Wantij zuid van Oostcardinaal kopbakens	-1,2	02-04-12
Vaarwater langs Afsluitdijk	AD 5 naar AD 7	1	19-03-12
Vaarwater naar Den Oever	Tussen O 9 en O 11 (inloop buitenhaven = 2,4m)	2,8	31-01-12
Vaarwater over de Bollen	Tussen B 1 en B 1A	0,4	28-02-12
Vaarwater v.d. Zwarte Haan	Van VH 20 naar VH 26	-0,9	21-03-12
Verversgat (Schuitenzand)	VVG 16 naar de MR 7-VVG 18	0,3	09-03-12
Vingegat Wantij	Tussen V 23 en V 27	-1	03-04-12
Visjagersgaatje	200m ZO van de VG 17 (MV = 2,4)	2	31-01-12
Vlielanderbalg	VB 12 langs de steekbakens VB	-0,8	13-03-12
Vliesloot	ZO van VS 32	1,1	13-03-12
Vliesloot (drempel)	160m ZZW van de VS 6 (MV = 4,1)	2,4	13-03-12
Vliestroom	150m NW van de VL 3	8,3	03-04-12
Vlieter	Van VL 7 naar AD 8-VL 9	1,1	19-03-12
Vogelzwin	nabij de V4	2,1	23-04-12
West Meep	800m ONO van de WM 2	4,1	28-03-12
Westgat Ameland	Tussen WA 13 en WA 15	5,5	17-04-12
Wierbalg	W 11 naar W 13 naar W 15	0,3	29-02-12
Zuid Meep	Van de ZM 13 naar de ZM 15	2,4	21-03-12
Zuider Stortemelk	600m ONO van ZS 1 (MV = 7,0m)	6,8	13-12-12
Zuider Stortemelk	580m O van ZS 14 (MV = 5,0)	4,6	02-05-12
Zuidoostrak	Wantij met steekbakens	-0,4	09-03-12
Zuidoostrak tot Molenrak	Tussen ZR 15 en ZR 17	0	09-03-12

Meetinstrumenten / Measuring instruments list

Overzicht van tijdelijke meetinstrumenten in het Nederlands zeegebied, binnenwateren en aangrenzend buitenlands gebied. Scheepvaart wordt verzocht niet te vissen noch te ankeren in de nabijheid van deze posities en op ruime afstand te passeren. Alleen de meest grootschalige kaart wordt genoemd.

Summary of temporary measuring instruments in the Netherlands sea area, inland waters and adjacent foreign waters. Shipping is requested not to fish nor anchor near these positions and to give a wide berth. Only the largest scale chart is quoted.

N Nieuw / New

V Verwijderd / Deleted

G Gewijzigd / Changed

Naam Name	Vaarwater Waters	Licht Light	Positie Position		Kaart Chart	1800 Serie 1800 Series
H 3	Stroombank	Fl.Y.5s	51-12,34 N	002-47,90 E		1801.2
HD 14	Stroombank	Fl.Y.5s	51-12,37 N	002-47,70 E		1801.2
HD 11	Stroombank	Fl.Y.5s	51-12,46 N	002-47,94 E		1801.2
KUST30	Raversijde	Fl(5)Y.20s	51-13,23 N	002-52,17 E	1035	1801.2
H 8	Dyck Route	Fl.Y.5s	51-13,31 N	002-52,17 E	1035	1801.2
aKust 100	Oostende		51-14,86 N	002-55,63 E		1801.2
HD 23	Zeebrugge	Fl.Y.5s	51-17,14 N	003-01,47 E		1801.3
HD 28	Zeebrugge	Fl.Y.5s	51-18,23 N	003-04,12 E		1801.3
MP 6	Westerschelde	Unlit	51-21,07 N	004-14,58 E		1803.5
MP 7	Westerschelde	Unlit	51-21,34 N	003-45,55 E	120B	1803.3
32	Zeebrugge	Fl(5)Y.20s	51-21,41 N	003-10,27 E	116	1801.3B
HD 29	Zeebrugge	Fl(5)Y.20s	51-21,46 N	003-10,24 E	116	1801.3B
PVT	Terneuzen	Fl(5)Y.20s	51-21,49 N	003-44,70 E	120	1803.3
12	Westerschelde	Fl(5)Y.20s	51-21,59 N	003-07,19 E	116	1801.3
	Westerschelde	Fl(5)Y.20s	51-21,66 N	003-06,89 E	116	1801.3
HD 24	Zeebrugge	Fl.Y.5s	51-21,72 N	003-17,40 E	116	1801.3
OVVA	Valkenisse	Fl(5)Y.20s	51-22,24 N	004-08,21 E	116	1801.3
Golfmeet	Zeebrugge	Fl.Y.5s	51-22,51 N	003-10,84 E	116	1801.3
WZ						
OVHW	Hansweert	Fl(5)Y.20s	51-22,52 N	003-55,05 E	120	1803.3
H 9	Zeebrugge	Fl.Y.5s	51-23,57 N	003-11,75 E	116	1801.3
H6	Vaarwater Scheur	Fl.Y.5s	51-23,96 N	003-18,35 E		1801.3
HD10	Vaarwater Scheur	Fl.Y.5s	51-24,02 N	003-18,25 E		1801.3
HD05	Vaarwater Scheur	Fl.Y.5s	51-24,06 N	003-18,48 E		1801.3
MP 3	Westerschelde	Unlit	51-24,49 N	003-42,31 E	120	1803.2 & 1803.3
HNTE	Honte	Fl(5)Y.20s	51-26,50 N	003-41,18 E	120G	1801.4 & 1803.2
MP 2	t.h.v. de Honte	Unlit	51-26,82 N	003-39,79 E	120G	1803.2
H10	Thornton Route	Fl.Y.5s	51-27,45 N	002-59,60 E	1630	1801.3
HD03	Thornton Route	Fl.Y.5s	51-27,50 N	002-59,52 E	1630	1801.3
HD06	Thornton Route	Fl.Y.5s	51-27,56 N	002-59,70 E	1630	1801.3
SvY 1	Schaar v Yerseke	Fl(5)Y.20s	51-31,23 N	004-01,79 E		1805.5
	Thorntonbank	Fl(5)Y.20s	51-33,65 N	002-59,10 E	110	
	Blighbank	Fl(5)Y.20s	51-39,71 N	002-46,64 E	110	
	Blighbank	Fl(5)Y.20s	51-41,68 N	002-47,85 E	110	
SCHB	Schouwenbank	Fl(5)Y.20s	51-44,60 N	003-18,40 E	110	1801.5
SCB 2	Schouwenbank	Fl(5)Y.20s	51-44,63 N	003-18,37 E	110	1801.5
	Blyth to Orford Ness	Fl(5)Y.20s	52-05,03 N	001-41,00 E		1035
	Blyth to Orford Ness	Fl(5)Y.20s	52-06,49 N	001-54,83 E	1035	
	Blyth to Orford Ness	Fl(5)Y.20s	52-09,59 N	001-47,87 E	1035	
	Blyth to Orford Ness	Fl(5)Y.20s	52-12,66 N	001-40,84 E	1035	
	Blyth to Orford Ness	Fl(5)Y.20s	52-12,74 N	001-38,39 E	1035	
	Blyth to Orford Ness	Fl(5)Y.20s	52-15,56 N	001-48,43 E	1035	
	Blyth to Orford Ness	Fl(5)Y.20s	52-18,41 N	001-55,75 E	1035	
	Blyth to Orford Ness	Fl(5)Y.20s	52-22,20 N	001-51,00 E	1035	
	Blyth to Orford Ness	Fl(5)Y.20s	52-22,32 N	001-50,80 E	1035	
	Blyth to Orford Ness	Fl(5)Y.20s	52-35,05 N	001-45,21 E	1035	

Naam Name	Vaarwater Waters	Licht Light	Positie Position		Kaart Chart	1800 Serie 1800 Series
FL 60	IJsselmeer	FI(5)Y.20s	52-45,70 N	005-11,66 E		1810.4
FL 61	IJsselmeer	FI(5)Y.20s	52-46,16 N	005-09,07 E		1810.4
AZB 61	Vingegat	FI(5)Y.20s	53-19,13 N	005-34,49 E		1811.6
	Eems	FI.Y.4s	53-19,52 N	007-05,13 E	1555	1812.8
AZB 51	Zwarte Haan	FI(5)Y.20s	53-21,28 N	005-34,95 E		1811.6
AZB 62	Dantziggat	FI(5)Y.20s	53-22,39 N	005-46,22 E		1812.2
AZB 41	Oosterom	FI(5)Y.20s	53-23,44 N	005-35,68 E		1811.6
AZB 52	Dantziggat	FI(5)Y.20s	53-23,49 N	005-41,71 E		1812.2 & 1811.6
AZB 42	Westgat Ameland	FI(5)Y.20s	53-25,46 N	005-38,19 E		1811.6
Ness	Molengat	FI(5)Y.20s	53-25,79 N	005-45,53 E		1812.2A
AZB 31	Westgat Ameland	FI(5)Y.20s	53-26,92 N	005-35,26 E	1458	1811.6
AZB 32	Westgat Ameland	FI(5)Y.20s	53-27,00 N	005-36,31 E		1811.6
PBW 1	Pieterburenwad	FI(5)Y.20s	53-27,49 N	006-27,60 E		1812.5
AZG 7	Westgat Ameland	Unlit	53-27,57 N	005-36,44 E		1811.6
AZBDW	Westgat Ameland	FI(5)Y.20s	53-27,81 N	005-35,47 E		1811.6
AZG 6	Westgat Ameland	Unlit	53-28,20 N	005-36,87 E		1811.6
AZB 21	Bornrif	FI(5)Y.20s	53-29,20 N	005-34,42 E	1458	1811.10
OWEZ	Oude Westereems	FI(5)Y.20s	53-29,28 N	006-43,59 E	1460	1812.6
BOSZ 1	Boschgat	FI(5)Y.20s	53-29,74 N	006-27,60 E		1812.5
	Emshorn Platte	Unlit	53-30,37 N	006-53,00 E	1546	1812.6
OWEN	Oude Westereems	FI(5)Y.20s	53-30,79 N	006-40,64 E	1460	1812.6
AZB 11	Bornrif	FI(5)Y.20s	53-31,80 N	005-28,66 E	1458	1811.10
LAUO 1	Lauwers	FI(5)Y.20s	53-32,46 N	006-27,00 E		1812.9
AZB 12	Bornrif	FI(5)Y.20s	53-32,49 N	005-39,55 E	1458	1811.10
RZGN 1	Oude Westereems	FI(5)Y.20s	53-34,22 N	006-37,95 E	1460	1812.6
	Ems. Borkum.	FI(5)Y.20s	53-34,58 N	006-39,64 E	1460	1812.6
	Ems. Osterems	FI.Y.5s	53-37,14 N	006-55,62 E	1460	1812.6
WEW 1	Westereems	FI(5)Y.20s	53-37,20 N	006-22,12 E	1460	1812.9
WEO 1	Westereems	FI(5)Y.20s	53-37,22 N	006-31,31 E	1460	1812.9
	Ems. Osterems.	FI.Y.5s	53-37,53 N	006-58,14 E	1460	1812.6
H 2	Ooster Eems	Unlit	53-41,91 N	006-34,82 E	1460	1812.9 & 1812.10
BRKN 1	Westereems	FI(5)Y.20s	53-44,15 N	006-37,36 E	1353	1812.9
MEET B	Borkum Noord	FI(5)Y.20s	53-44,15 N	006-37,17 E	1353	1812.9
	Duitse Bocht	FI(5)Y.20s	53-51,46 N	006-15,73 E	1353 & 1633	
S 1	Duitse Bocht	FI(5)Y.20s	53-51,46 N	006-15,73 E	1353	
S3	Duitse Bocht	FI(5)Y.20s	53-54,20 N	006-17,20 E	1353	
S2	Duitse Bocht	FI(5)Y.20s	53-54,42 N	006-40,27 E	1353	
S5	Duitse Bocht	FI(5)Y.20s	53-55,20 N	006-11,80 E	1353	
S4	Duitse Bocht	FI(5)Y.20s	53-56,00 N	006-18,80 E	1353	
Mess G	Duitse bocht	FI.(5)Y.20s	54-00,00 N	006-11,42 E	1353	
	Duitse Bocht	FI(5)Y.20s	54-22,39 N	005-07,22 E	1037	
	Horns Rev	FI(5)Y.20s	55-36,70 N	007-31,75 E	1037	