



Koninklijke Marine

BaZ | 2013

28 | BAZ 327-347

Berichten aan Zeevarenden
Netherlands Notice to Mariners



Netherlands Hydrographic Office

BAZ	038/11	1/1	NL Cha
Previous BAZ	580/10		Weekly

138^e jaargang 11-7-2013

Dienst der Hydrografie

Erkende verkoopagenten van Nederlandse Hydrografische publicaties (Resellers licenced to distribute Netherlands Nautical Publications)

De Berichten aan Zeevarenden (BaZ) verschijnen wekelijks en zijn te verkrijgen:

- als printversie (PDF) via internet <http://www.defensie.nl/marine/hydrografie/baz/baz-database>
- via de Database <http://www.defensie.nl/marine/hydrografie/baz/week-editie/>
- als boekje (tegen betaling) bij een aantal A-agenten.
- de catalogus vindt u op http://www.defensie.nl/marine/hydrografie/nautische_producten/boekwerken

A-agenten: (bijgewerkte kaarten)

- Amsterdam: **Datema Amsterdam**, Prins Hendrikkade 176/50, 1011 TC Amsterdam,
Tel +31 (0)20 - 4277727; Fax. +31 (0)20 - 4279566;
Internetpagina: www.datema-Amsterdam.nl ; e-mail: datema-amsterdam@planet.nl
- Amsterdam: **L.J. Harri BV**, Prins Hendrikkade 94/95 "Schreierstoren", 1012 AE Amsterdam,
Tel. +31 (0)20 - 6248052; Fax. +31 (0)20 - 6258086;
Internetpagina: www.ljharri.nl ; e-mail: ljharri@xs4all.nl
- Delfzijl: **Datema Delfzijl BV**, Zeesluizen 8, 9936 HX Delfzijl,
Tel. +31 (0)596 - 635252; Fax. +31 (0)596 - 615245;
Internetpagina: www.datema.nl ; e-mail: delfzijl@datema.nl
- Eemshaven: **Nautical Centre**, Borkumweg 6-10, 9979 XH Eemshaven,
Tel: +31 (0)596 - 634870; Fax: +31 (0) 596 - 634827
Internetpagina: www.davids-maritime.nl ; e-mail: info@nauticalcentre.com
- Rotterdam **ChartCo Nederland B.V.**, Klompenmakerstraat 64, 3194 DE Hoogvliet,
Tel. +31 (0)10 - 4167622; Fax. +31 (0)10 - 4167218;
Internetpagina: www.kelvinhughes.com ; e-mail: nlsales@kelvinhughes.nl
- Datema Rotterdam**, Galvanistraat 148, 3029 AD Rotterdam,
Tel. +31 (0)10 - 4366188; Fax. +31 (0)10 - 4365511 ; e-mail: rotterdam@datema.nl
- Harri Trading BV**, Van Weerden Poelmanweg 4, 3088 EB Rotterdam,
Tel. +31 (0)10 - 4290333; Fax. +31 (0)10 - 4282324;
Internetpagina: www.harritrading.nl ; e-mail: info@harritrading.nl
- Antwerpen: **Bogerd/Martin & Co.**, Oude Leeuwenrui 37, 2000 Antwerpen,
Tel. +32 (0)32134170; Fax. +32 (0)32326167;
Internetpagina: www.martin.be ; e-mail: sales@martin.be
- Hamburg: **HanseNautic GmbH**, Herrengraben 31, D-20459 Hamburg,
Tel. +49 (0)403748420; Fax. +49 (0)4037484242;
Internetpagina: www.hansenautic.de ; e-mail: info@hansenautic.de
- Bremen: **"Seekarte" Kpt. A. Dammeyer**, Korffsdeich 3, D-28217 Bremen,
Tel. +49 (0)421395051; Fax. +49 (0)4213962235;
Internetpagina: www.seekarte.com e-mail: seekarte@seekarte.de
- London: **KH Charts**, Unit 4, Voltage Mollison Avenue, Enfield EN3 7XQ
Tel. +44 (0) 1992805200 ; Fax +44 (0) 1992805410 ;
Internetpagina: www.kelvinhughes.com ; e-mail : cams@kelvinhyges.co.uk
- St. Maarten: **Budget Marine**, P.O.Box 434; Philipsburg, Tel. 599 - 5443134; Fax 599 - 5444409

B-agenten:

- Den Haag: **Koninklijke Nederlandse Toeristenbond ANWB**, Wassenaarseweg 220, 2596 EC Den Haag, Tel. +31 (0)70 - 3147147; en bijkantoren; *Internetpagina : www.anwb.nl*
- Scheveningen: **Vrolijk Watersport Scheveningen**, Treilerweg 65, 2583 DB Scheveningen,
Tel: +31 (0) 70 - 4168282, Fax: +31 (0) 70 - 3060497,
internetpagina: www.vrolijk.nl ; e-mail : winkel@vrolijk.nl ;
- Antwerpen: **Firma U.V.O.**, Napoleonskaai 3-7, 2000 Antwerpen,
Tel. +32 - (0)32331330; Fax +32- (0)32330551;
Internetpagina: www.uvoyachtinting.be ; e-mail: uvoyachting@scarlet.be
- St Ives: **Imray Laurie Norie & Wilson Ltd**, Wych House, The Broadway, St Ives, Huntingdon, Cambridgeshire PE17 4BT, Tel. +44 - (0)1480 - 462114; Fax. +44 - (0)1480 - 496109
Internetpagina: www.imray.com ; e-mail: ilnw@imray.com
- Bielefeld: **Delius Klasing Verlag GMBH**, Kammerratsheide 30a, Postfach 101671, D-33609 Bielefeld, Tel: +49 (0) 521 - 559000; Fax. +49 (0)521 - 559113;
internetpagina: www.delius-klasing.de ; e-mail: info@delius-klasing.de

Voorwoord

- Overeenkomstig SOLAS-bepalingen en het Scheepvaart Reglement Westerschelde dienen de officieel uitgegeven zeekaarten en boekwerken met Berichten aan Zeevarenden (BaZ) bijgewerkt te worden. Algemene richtlijnen voor het gebruik van BaZ staan beschreven in de jaarlijkse BaZ 3 in weekeditie 1, British Admiralty NP 100 (Mariner's Handbook) en NP 294 (How to keep your Admiralty Charts up-to-date).
- Berichten aan Zeevarenden hebben alleen betrekking op Nederlandse kaarten en hydrografische publicaties. Berichten van toepassing op buitenlands gebied op Nederlandse kaarten worden overgenomen van de hydrografische dienst van het betreffende land. Berichten bevatten algemene mededelingen, correcties op kaarten of boeken, voorlopige (P) of tijdelijke (T) berichten of een overzicht.
- Gegevens die ten grondslag liggen aan berichten worden waar nodig kartografisch gegeneraliseerd. De berichten zijn alleen bedoeld om de publicaties genoemd in het bericht te kunnen corrigeren.
- Posities worden vermeld in het referentiestelsel (geodetisch datum) dat overeenkomt met dat van de betrokken kaart. Het referentiestelsel is altijd op de kaart vermeld. Onjuiste interpretatie van de referentiestelsels kan leiden tot positiefouten van enkele honderden meters.
- Richtingen, peilingen, geleidelijnen en lichtsectoren worden rechtwijzend gegeven, in graden, gerekend vanuit zee.
- Diepten en hoogten worden gegeven in dezelfde eenheid en herleid tot hetzelfde referentievlak als gebruikt in de betrokken kaart.
- Nadruk van de berichten is toegestaan mits volledig, ongewijzigd en met bronvermelding.
- De Chef der Hydrografie verzoekt u dringend vermoede of nieuwe gevaren en onjuistheden in publicaties te melden.

De Chef der Hydrografie

Van der Burchlaan 31 (gebouw 32), Postbus 90701, 2509 LS Den Haag,
tel. +31 (0)70 3162817, fax. +31 (0)70 3162843, internetpagina: www.hydro.nl ; e-mail ; baz@hydro.nl

Preface

- *In accordance with SOLAS-regulations and the Scheepvaart Reglement Westerschelde official published nautical charts and books have to be kept corrected by means of Notices to Mariners (NL NM). General guidelines for the use of NL NM are described in the annual NL NM 3 in weekly edition 1, British Admiralty NP 100 (The Mariner's Handbook) and NP 294 (How to keep your Admiralty Charts up-to-date).*
- *Netherlands Notices to Mariners are only applicable for Netherlands nautical charts and hydrographic publications. Notices concerning foreign waters on Netherlands charts are adopted from the hydrographic service of that specific country. Notices contain general announcements, corrections for charts or books, preliminary (P) or temporary (T) notices or a summary.*
- *Data on which the notices are based are if necessary cartographically generalized. The notices are meant only to correct the publications that are stated in the notice.*
- *Positions are given in the reference system (geodetic datum) that corresponds with that of the relevant chart. The reference system is always printed on the chart. Incorrect interpretation of the reference system can lead to errors in the position of several hundreds of metres.*
- *Directions, bearings, leading lines and light sectors are true, in degrees, reckoned from seawards.*
- *Depths and heights are given in the same unit and are reduced to the same reference level as used in the relevant chart.*
- *Reprinting of the notices is allowed if complete, unchanged and with acknowledgement.*
- *The Hydrographer of the Netherlands Navy urges you strongly to report suspected or new dangers and errors in publications.*

Hydrographer of the Netherlands Navy

Van der Burchlaan 31, P.O. Box 90701, 2509 LS Den Haag, tel. +31 (0)70 3162817 ;
fax. +31 (0)70 3162843, Internetpage: www.hydro.nl ; e-mail ; baz@hydro.nl

Inhoudsopgave

Kruisverwijzing / <i>Cross reference</i>	4
Algemene berichten / <i>General notices</i>	5
Opgeheven (P) en (T) berichten / <i>Cancelled (P) and (T) notices</i>	5
Berichten Zeekaarten / <i>Notices Nautical charts</i>	6
Berichten 1800 serie kaarten / <i>Notices 1800 series charts</i>	14
Berichten Hydrografische publicaties / <i>Notices Hydrographic publications</i>	21
Lijst van mobiele boorunits / <i>Rig list</i>	22
Meetinstrumenten / <i>Measuring instruments list</i>	23

Kruisverwijzing / *Cross reference*

In de hoofdstukken Zeekaarten, 1800 serie kaarten en Hydrografische publicaties van dit document zijn de Berichten aan Zeevarenden gerangschikt op BaZ-nummer. Onderstaand overzicht toont deze berichten per kaartnummer en het nummer van de hydrografische publicatie.

In the Nautical charts, 1800 series charts and Hydrographic publications sections of this document the Notices to Mariners are sorted by NL NM-number. The overview below displays these notices sorted by chart and hydrographic publication number.

Zeekaarten / *Nautical Charts*

Kaart / <i>Chart</i>	BaZ / <i>NL NM</i>		
X1035	*330(T)/13		
X110	329(T)/13	*330(T)/13	
X125	*340(T)/13		
X1630	329(T)/13	*330(T)/13	*345(T)/13
X1631	*340(T)/13		
110	328/13		
116	336(T)/13		
120	*335/13	*342/13	
124	*339/13		
125	*339/13		
1546	*332(T)/13		
1630	328/13	*345(T)/13	
1631	*339/13		
2017	338(T)/13		
2020	346/13		
208	*344/13		
2110	346/13		
2714	*341/13		

1800 serie kaarten / 1800 series charts

Kaart / Chart	BaZ / NL NM				
X1801	*330(T)/13	334(T)/13	*340(T)/13	336(T)/13	
1801	*327/13	333/13	*339/13	336(T)/13	*345(T)/13
1803	*335/13	*342/13			
1807	*347(T)/13				
1809	*344/13				
1810	*337/13				
1811	*332(T)/13				
1812	*331/13				

Hydrografische publicaties/ Hydrographic publications

Publication	BaZ / NL NM		
HP 2	*339/13	*343/13	*344/13

Algemene berichten / General notices





NIL

Opgeheven (P) en (T) berichten / Cancelled (P) and (T) notices

Kaart / Chart	Int.	BaZ / NL NM	Opgeheven / Cancelled
X126	1468	*317(T)/13	11 jul 2013, NOORDZEE. AANLOOP DEN HELDER.
207	1465	*164(P)/13	11 jul 2013, ROTTERDAM. YANGTZEHAVEN.
X1801		*317(T)/13	11 jul 2013, NOORDZEE. AANLOOP DEN HELDER.
1805		*118(T)/13	11 jul 2013, KANAAL DOOR ZUID-BEVELAND.
1809		*164(P)/13	11 jul 2013, ROTTERDAM. YANGTZEHAVEN.
1811		*317(T)/13	11 jul 2013, NOORDZEE. AANLOOP DEN HELDER.




Berichten Zeekaarten / Notices Nautical charts

328/13 NOORDZEE. BELGIE. THORNTONBANK.

Kaart / Chart	Int. / Int.	Vorig BaZ / Prev. NL NM	Uitgave / Edition	Itemnr. / Itemno.
110	1473	293/13	May 2013	1, 2
1630	1416	319/13	Jun 2013	1, 2, 3, 4
1 Schrappen <i>Delete</i>		Q CPN	van / from	51-35,50 N 003-00,34 E
2 Schrappen <i>Delete</i>		Q(3)10s CPE	van / from	51-33,85 N 003-01,84 E
3 Aanbrengen <i>Insert</i>		Q CPN	op / at	51-33,97 N 002-54,71 E
4 Aanbrengen <i>Insert</i>		Q(3)10s CPE	op / at	51-32,02 N 002-58,91 E

Bron / Source: Oostende BaZ 13/191/13. BDS 1276/13.

329(T)/13 NOORDZEE. BELGIE. THORNTONBANK.

Kaart / Chart	Int. / Int.	Itemnr. / Itemno.		
X110	1473	1, 2		
X1630	1416	1, 2, 3, 4		
1 Schrappen <i>Delete</i>		Q CPN	van / from	51-35,50 N 003-00,34 E
2 Schrappen <i>Delete</i>		Q(3)10s CPE	van / from	51-33,85 N 003-01,84 E
3 Aanbrengen <i>Insert</i>		Q CPN	op / at	51-33,97 N 002-54,71 E

4 Aanbrengen
Insert



Q(3)10s
CPE

op / at

51-32,02 N 002-58,91 E

Bron / Source: Oostende BaZ 13/191/13; BDS 1276/13.

***330(T)/13** NOORDZEE. MAAS WEST OUTER TSS.

Kaart / Chart	Int. / Int.	Itemnr. / Itemno.
X1035	1046	1, 2, 3, 4
X110	1473	1, 2
X1630	1416	1, 2, 3, 4

1 Verander
Change

Iso.2s
EURO

op / at

51-57,68 N 003-09,99 E

in / into



Iso.2s
EURO E



2 Verander
Change

FI(3)Y.10s
DW-E

op / at

51-56,85 N 002-59,94 E

in / into



FI(3)Y.10s
DW



3 Aanbrengen
Insert

Iso.8s
EURO W

op / at

51-54,57 N 002-43,39 E



4 Schrapen
Delete

FI.Y.5s
DW-W

van / from


51-53,95 N 002-49,99 E




Bron / Source: Zee en Delta/MD 365/13; BDS 1175/13.

***332(T)/13** WADDENZEE. TEXELSTROOM.

Kaart / Chart 1546 **Int. / Int.** 1470 **Itemnr. / Itemno.** 1, 2

1 Aanbrengen
Insert  VQ(9)10s Marks a pipe op / at 53-00,06 N 004-48,97 E

2 Aanbrengen
Insert  VQ Marks a pipe op / at 53-00,19 N 004-49,35 E

Bron / Source: Berna DH 13/13. BDS 1324/13.

***335/13** EVERINGEN. GEUL VAN BAARLAND.

Kaart / Chart 120 **Int. / Int.** 1479 **Vorig BaZ / Prev. NL NM** 310/13 **Uitgave / Edition** Oct 2012 **Itemnr. / Itemno.** 1, 2, 3, 4, 5, 6

1 Verplaatsen
Move  E 8 van / from 51-22,35 N 003-50,84 E

naar / to 51-22,46 N 003-50,41 E

2 Verplaatsen
Move  E 9 van / from 51-22,08 N 003-50,85 E

naar / to 51-22,22 N 003-50,20 E

3 Schrappen
Delete  E 11 van / from 51-22,09 N 003-51,28 E

4 Aanbrengen
Insert  Q.G
E 11 op / at 51-22,06 N 003-51,24 E

5 Schrappen
Delete  Q.G
E 13 van / from 51-22,18 N 003-52,02 E

6 Aanbrengen E 13 op / at 51-22,13 N 003-52,06 E
Insert



Bron / Source: Zee en Delta/MD 390/13; BDS 1291/13.

336(T)/13 NOORDZEE. BELGIE. SCHEUR.

Kaart / Chart	Int. / Int.	Itemnr. / Itemno.
116	n.a.	1

1 Aanbrengen Unexploded op / at 51-22,90 N 003-01,77 E
Insert Ordnance



Bron / Source: Oostende BaZ 14/221(T)/13; BDS 1368/13.

338(T)/13 GUYANA. DEMERARA RIVER.

Kaart / Chart	Int. / Int.	Itemnr. / Itemno.
2017	n.a.	1

1 Schrappen FI.WR.16M van / from 06-49,47 N 058-09,72 W
Delete



Bron / Source: Taunton W26/13 LOL Volume J; BDS 1304/13.

*339/13 AANLOOP IJMUIDEN.

Kaart / Chart	Int. / Int.	Vorig BaZ / Prev. NL NM	Uitgave / Edition	Itemnr. / Itemno.
124.A	1471	311/13	Aug 2010	1
125	1469	319/13	Jun 2013	1
125.A	1469	319/13	Jun 2013	1
1631	1418	267/13	Jun 2013	1

1 Schrappen Horn(2)30s van / from 52-27,82 N 004-31,94 E
Delete



Bron / Source: CMIJ 25/13; BDS 1362/13.

***340(T)/13** AANLOOP IJMUIDEN.

Kaart / Chart	Int. / Int.	Itemnr. / Itemno.
X125	1469	1
X125.A	1469	1
X1631	1418	1

1 Schrappen
Delete

Horn(2)30s

van / from 52-27,82 N 004-31,94 E



Bron / Source: CMIJ 25/13; BDS 1362/13.

***341/13** CARAIBISCHE ZEE. CURACAO. MANSALINA BAAI.

Kaart / Chart	Int. / Int.	Vorig BaZ / Prev. NL NM	Uitgave / Edition	Itemnr. / Itemno.
2714	n.a.	458/09	Mar 2001	1

1 Verander
Change

op / at 12-07,04 N 068-56,44 W

7₁

in / into 2m depth contour



Bron / Source: Dienst der Hydrografie; BDS 1294/13.

***342/13** WESTERSCHELDE. SCHAAR VAN VALKENISSE.

Kaart / Chart	Int. / Int.	Vorig BaZ / Prev. NL NM	Uitgave / Edition	Itemnr. / Itemno.
120	1479	335/13	Oct 2012	1, 2, 3

1 Verplaatsen
Move

LFI.R.8s
SvV 14

van / from 51-22,59 N 004-06,36 E



naar / to 51-22,58 N 004-06,29 E

2 Verplaatsen
Move

LFI.G.8s
SvV 13

van / from 51-22,48 N 004-06,24 E



naar / to 51-22,49 N 004-06,13 E

3 Verplaatsen
Move

VQ(3)5s
SvV 15

van / from 51-22,38 N 004-06,64 E



naar / to 51-22,37 N 004-06,59 E

Bron / Source: Zee en Delta/MD 418/13. BDS 1378/13.

***344/13** ROTTERDAM. PARKHAVEN.

Kaart / Chart	Int. / Int.	Vorig BaZ / Prev. NL NM	Uitgave / Edition	Itemnr. / Itemno.
208	1466	460/12	Mrt 2010	1

1 Aanbrengen
Insert



F.G

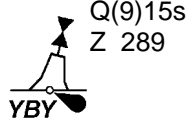
op / at 51-54,15 N 004-28,06 E

Bron / Source: Zee en Delta/MD 412/13: BDS 1346/13.

***345(T)/13** NOORDZEE. NOORDHINDER JUNCTION.

Kaart / Chart	Int. / Int.	Itemnr. / Itemno.
X1630	1416	1
1630	1416	1

1 Verplaatsen
Move



Q(9)15s
Z 289

van / from 51-52,89 N 002-35,95 E

naar / to 51-53,25 N 002-35,98 E

Bron / Source: Zee en Delta/MD 422/13; BDS 1395/13.

346/13 SINT MAARTEN. ANGUILLA CHANNEL. ESPAGNOLE.

Kaart / Chart	Int. / Int.	Vorig BaZ / Prev. NL NM	Uitgave / Edition	Itemnr. / Itemno.
2020	n.a.	276/13	Nov 2007	1, 2, 3, 4, 5, 6
2110	n.a.	276/13	jun 2012	7, 8, 9, 10, 11, 12, 13, 14, 15, 16, 17

1 Schrappen
Delete

38

van / from 18-10,80 N 062-56,32 W

2 Schrappen
Delete

18₃

van / from 18-08,07 N 062-58,75 W

3 Verander
Change

21

op / at 18-08,50 N 062-58,88 W

in / into

18₈

4 Uitbuigen van 20m dieptelijn naar positie 18-08,90 N 62-58,90 W.

Extend the 20m depth contour to position 18-08,90 N 62-58,90 W.

5 Aanbrengen
Insert op / at 18-09,46 N 062-55,64 W

187

6 Aanbrengen
Insert op / at 18-10,13 N 062-54,28 W

295

7 Schrappen
Delete van / from 18-09,40 N 062-55,96 W

29

8 Schrappen
Delete van / from 18-09,94 N 062-54,65 W

35

9 Schrappen
Delete van / from 18-10,90 N 062-55,20 W

48

10 Schrappen
Delete van / from 18-10,59 N 062-56,31 W

38

11 Verander
Change op / at 18-08,53 N 063-00,19 W

182

in / into

18

12 Aanbrengen
Insert op / at 18-10,34 N 062-57,38 W

169

13 Aanbrengen
Insert op / at 18-09,46 N 062-55,64 W

187

14 Aanbrengen
Insert op / at 18-08,23 N 062-59,65 W

16₉

15 Aanbrengen
Insert op / at 18-08,50 N 062-58,88 W

18₈

16 Aanbrengen
Insert op / at 18-10,13 N 062-54,28 W

29₅



17 Aanbrengen
Insert op / at 18-10,73 N 062-55,17 W

34

Bron / Source: SHOM/AAN 13 25 255/13; BDS 1268/13.

Berichten 1800 serie kaarten / Notices 1800 series charts

*327/13 NOORDZEE. TSS MAAS NORTH.

Kaart / Chart	Int. / Int.	Vorig BaZ / Prev. NL NM	Uitgave / Edition	Itemnr. / Itemno.
1801.7	n.a.	319/13	Jun 2013	1, 2
1 Schrappen <i>Delete</i>	FI.(3)10s MN 3 		van / from	52-07,04 N 004-00,00 E
2 Aanbrengen <i>Insert</i>	FI.G.8s MN 3 		op / at	52-07,18 N 003-55,95 E

Bron / Source: Dienst der Hydrografie; BDS 1334/2013.







*330(T)/13 NOORDZEE. MAAS WEST OUTER TSS.

Kaart / Chart	Int. / Int.	Itemnr. / Itemno.
X1801.1	n.a.	1, 4
1 Verander <i>Change</i>	Iso.2s EURO 	op / at
in / into	Iso.2s EURO E 	51-57,68 N 003-09,99 E
4 Schrappen <i>Delete</i>	FI.Y.5s DW-W 	van / from
		51-53,95 N 002-49,99 E

Bron / Source: Zee en Delta/MD 365/13; BDS 1175/13.

***331/13**

WADDENZEE. SMERIGGAT EN WIERUMERWAD.


Kaart / Chart	Int. / Int.	Vorig BaZ / Prev. NL NM	Uitgave / Edition	Itemnr. / Itemno.
1812.3	n.a.	321/13	Mei 2013	1, 2, 3, 4, 5, 6
1 Aanbrengen <i>Insert</i>	SG 23A		op / at	53-25,81 N 006-01,35 E
				
2 Aanbrengen <i>Insert</i>	WW 7A		op / at	53-25,02 N 006-00,76 E
				
3 Aanbrengen <i>Insert</i>	WW 15A		op / at	53-25,18 N 006-02,16 E
				
4 Verplaatsen <i>Move</i>	WW 15		van / from	53-25,33 N 006-02,09 E
				
			naar / to	53-25,29 N 006-01,99 E
5 Verplaatsen <i>Move</i>	WW 17		van / from	53-25,37 N 006-02,40 E
				
			naar / to	53-25,24 N 006-02,55 E
6 Verplaatsen <i>Move</i>	WW 19		van / from	52-25,45 N 006-02,57 E
				
			naar / to	53-25,38 N 006-02,60 E

Bron / Source: Berna WSW 238, 239/13; BDS 1308/13.


***332(T)/13** WADDENZEE. TEXELSTROOM.

Kaart / Chart **Int. / Int.** **Itemnr. / Itemno.**
1811.3 n.a. 1, 2

1 Aanbrengen VQ(9)10s Marks a pipe op / at 53-00,06 N 004-48,97 E
Insert



2 Aanbrengen VQ Marks a pipe op / at 53-00,19 N 004-49,35 E
Insert



Bron / Source: Berna DH 13/13. BDS 1324/13.

333/13 NOORDZEE. BELGIE. SCHEUR.

Kaart / Chart **Int. / Int.** **Vorig BaZ / Prev. NL NM** **Uitgave / Edition** **Itemnr. / Itemno.**
1801.3 n.a. 327/13 Jun 2013 1

1 Verander Q op / at 51-23,87 N 003-04,29 E
Change



in / into Q
WBk-N



Bron / Source: Oostende BaZ 13/198/13; BDS 1273/13.

334(T)/13 NOORDZEE. BELGIE. SCHEUR.

Kaart / Chart **Int. / Int.** **Itemnr. / Itemno.**
X1801.3 n.a. 1

1 Verander Q op / at 51-23,87 N 003-04,29 E
Change





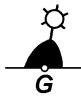



in / into Q
WBk-N




Bron / Source: Oostende BaZ 13/198/13; BDS 1273/13.

***335/13** EVERINGEN. GEUL VAN BAARLAND.

Kaart / Chart	Int. / Int.	Vorig BaZ / Prev. NL NM	Uitgave / Edition	Itemnr. / Itemno.
1803.3	n.a.	310/13	Mrt 2012	1, 2, 3, 4, 5, 6
1 Verplaatsen <i>Move</i>	E 8		van / from	51-22,35 N 003-50,84 E
			naar / to	51-22,46 N 003-50,41 E
2 Verplaatsen <i>Move</i>	E 9		van / from	51-22,08 N 003-50,85 E
			naar / to	51-22,22 N 003-50,20 E
3 Schrappen <i>Delete</i>	E 11		van / from	51-22,09 N 003-51,28 E
				
4 Aanbrengen <i>Insert</i>	Q.G E 11		op / at	51-22,06 N 003-51,24 E
				
5 Schrappen <i>Delete</i>	Q.G E 13		van / from	51-22,18 N 003-52,02 E
				
6 Aanbrengen <i>Insert</i>	E 13		op / at	51-22,13 N 003-52,06 E
				

Bron / Source: Zee en Delta/MD 390/13; BDS 1291/13.

336(T)/13 NOORDZEE. BELGIE. SCHEUR.


Kaart / Chart	Int. / Int.		Itemnr. / Itemno.	
X1801.3	n.a.		1	
1801.3	n.a.		1	
1 Aanbrengen <i>Insert</i>	Unexploded Ordnance		op / at	51-22,90 N 003-01,77 E
				

Bron / Source: Oostende BaZ 14/221(T)/13; BDS 1368/13.

***337/13** MARKERMEER.

Kaart / Chart	Int. / Int.	Vorig BaZ / Prev. NL NM	Uitgave / Edition	Itemnr. / Itemno.
1810.9	n.a.	311/13	Mrt 2012	1, 2
1 Aanbrengen <i>Insert</i>	 FI(5)Y.20s FL 63		op / at 52-36,84 N	005-25,64 E
2 Aanbrengen <i>Insert</i>	 FI(5)Y.20s FL 64		op / at 52-36,45 N	005-26,09 E

Bron / Source: RDIJ 72/13; BDS 1342/13.***339/13** AANLOOP IJMUIDEN.




Kaart / Chart	Int. / Int.	Vorig BaZ / Prev. NL NM	Uitgave / Edition	Itemnr. / Itemno.
1801.8	n.a.	333/13	Jun 2013	1
1801.8A	n.a.	333/13	Jun 2013	1
1801.9	n.a.	333/13	Jun 2013	1
1 Schrappen <i>Delete</i>	Horn(2)30s 		van / from 52-27,82 N	004-31,94 E

Bron / Source: CMIJ 25/13; BDS 1362/13.***340(T)/13** AANLOOP IJMUIDEN.


Kaart / Chart	Int. / Int.	Itemnr. / Itemno.
X1801.8	n.a.	1
X1801.8A	n.a.	1
X1801.9	n.a.	1
1 Schrappen <i>Delete</i>	Horn(2)30s 	van / from 52-27,82 N 004-31,94 E

Bron / Source: CMIJ 25/13; BDS 1362/13.

***342/13** WESTERSCHELDE. SCHAAR VAN VALKENISSE.

Kaart / Chart	Int. / Int.	Vorig BaZ / Prev. NL NM	Uitgave / Edition	Itemnr. / Itemno.
1803.4	n.a.	335/13	Mrt 2012	1, 2, 3
1 Verplaatsen Move	LFI.R.8s SvV 14		van / from	51-22,59 N 004-06,36 E
			naar / to	51-22,58 N 004-06,29 E
2 Verplaatsen Move	LFI.G.8s SvV 13		van / from	51-22,48 N 004-06,24 E
			naar / to	51-22,49 N 004-06,13 E
3 Verplaatsen Move	VQ(3)5s SvV 15		van / from	51-22,38 N 004-06,64 E
			naar / to	51-22,37 N 004-06,59 E

Bron / Source: Zee en Delta/MD 418/13. BDS 1378/13.***344/13** ROTTERDAM. PARKHAVEN.

Kaart / Chart	Int. / Int.	Vorig BaZ / Prev. NL NM	Uitgave / Edition	Itemnr. / Itemno.
1809.5	n.a.	254/13	Mrt 2012	1
1809.6A	n.a.	254/13	Mrt 2012	1
1 Aanbrengen Insert	F.G		op / at	51-54,15 N 004-28,06 E
				


Bron / Source: Zee en Delta/MD 412/13: BDS 1346/13.***345(T)/13** NOORDZEE. NOORDHINDER JUNCTION.

Kaart / Chart	Int. / Int.		Itemnr. / Itemno.
1801.1	n.a.		2
2 Verplaatsen Move	Q(9) Z 289	van / from	51-52,89 N 002-35,95 E
		naar / to	51-53,25 N 002-35,98 E

Bron / Source: Zee en Delta/MD 422/13; BDS 1395/13.

***347(T)/13** HOLLANDSCH DIEP. NOORDER VOORHAVEN.

Kaart / Chart	Int. / Int.	Itemnr. / Itemno.
1807.8	n.a.	1

1 Aanbrengen <i>Insert</i>	PN-0  <i>R</i>	Ter markering op / at van een ondiepte	51-42,03 N 004-25,77 E
--------------------------------------	---	--	------------------------

Bron / Source: BAS 76/13; BDS 1352/13.

Berichten Hydrografische publicaties / *Notices Hydrographic publications*

***339/13** AANLOOP IJMUIDEN.

Publicatie / <i>Publication</i>		Vorig BaZ / <i>prev. NL NM</i>	Itemnr. / <i>Itemno.</i>
HP 2	Lichtenlijst van Nederland en aangrenzend gebied	319/13	2

- 2** Aanbrengen bijgevoegd verbeterblad.
(attentie! gebruik de juiste printer instellingen)

*Insert the accompanying block.
(attention! use the proper printer settings)*

2 op pagina 58 / at page 58

Bron / Source: CMIJ 25/13; BDS 1362/13.

***343/13** TEXEL. OUDESCHILD.

Publicatie / <i>Publication</i>		Vorig BaZ / <i>prev. NL NM</i>	Itemnr. / <i>Itemno.</i>
HP 2	Lichtenlijst van Nederland en aangrenzend gebied	339/13	1

- 1** Aanbrengen bijgevoegd verbeterblad.
(attentie! gebruik de juiste printer instellingen)

*Insert the accompanying block.
(attention! use the proper printer settings)*

1 op pagina 68 / at page 68

Bron / Source: Gemeente Texel; BDS 1257/13.

***344/13** ROTTERDAM. PARKHAVEN.

Publicatie / <i>Publication</i>		Vorig BaZ / <i>prev. NL NM</i>	Itemnr. / <i>Itemno.</i>
HP 2	Lichtenlijst van Nederland en aangrenzend gebied	343/13	2

- 2** Aanbrengen bijgevoegd verbeterblad.
(attentie! gebruik de juiste printer instellingen)

*Insert the accompanying block.
(attention! use the proper printer settings)*

2 op pagina 48. / at page 48.

Bron / Source: Zee en Delta/MD 412/13; BDS 1346/13.

Lijst van mobiele boorunits / Rig list

Overzicht van mobiele boorunits werkzaam in de Noordzee (Nederlands karteergebied). De opgegeven posities zijn in WGS 84. Alleen de meest grootschalige kaart wordt genoemd. Geplaatste mobiele boorunits hebben een veiligheidszone van 500m (0,27 M).

*Summary of mobile drilling units employed in the North Sea (Dutch Charting Area). The positions given are in WGS 84. Only the largest scale chart is quoted.
The mobile drilling units are protected by a 500 m (0,27 M) safety zone.*

N Nieuw / New
V Verwijderd / Deleted
G Gewijzigd / Changed

Naam Name	Positie Position	Kaart Chart
Noble Georges Sauvageau	52-44,70 N 004-32,00 E	126
Swift 10	53-34,60 N 002-53,00 E	1632
Noble Byron Welliver	53-57,30 N 002-47,20 E	1632
Maersk Resolve	54-02,40 N 000-26,40 E	1014
Noble Ronald Hoop	54-08,93 N 002-49,33 E	1632
Energy Endeavour	54-14,80 N 000-53,90 E	1014
EnSCO 92	54-21,80 N 001-24,30 E	1014

Bron / Source: Navarea One 1 t/m 158; WZ 1 t/m 772

Meetinstrumenten / Measuring instruments list

Overzicht van tijdelijke meetinstrumenten in het Nederlands zeegebied, binnenwateren en aangrenzend buitenlands gebied. Scheepvaart wordt verzocht niet te vissen noch te ankeren in de nabijheid van deze posities en op ruime afstand te passeren. Alleen de meest grootschalige kaart wordt genoemd.

Summary of temporary measuring instruments in the Netherlands sea area, inland waters and adjacent foreign waters. Shipping is requested not to fish nor anchor near these positions and to give a wide berth. Only the largest scale chart is quoted.

N Nieuw / New

V Verwijderd / Deleted

G Gewijzigd / Changed

	Naam Name	Vaarwater Waters	Licht Light	Positie Position	Kaart Chart	1800 Serie 1800 Series
V	HD 11	Oostende	Fl.Y.15s	51-06,18 N 002-33,43 E		1801.2
V	H6	Oostende	Fl.Y.15s	51-06,19 N 002-33,23 E		1801.2
V	H10	Oostende	Fl.Y.15s	51-06,24 N 002-33,48 E		1801.2
V	H3	Oostende	Fl.Y.15s	51-08,20 N 002-36,72 E		1801.2
V	HD 10	Oostende	Fl.Y.15s	51-08,21 N 002-36,93 E		1801.2
V	HD 28	Oostende	Fl.Y.5s	51-09,11 N 002-43,53 E		1801.2
	KUST30	Raversijde	Fl(5)Y.20s	51-13,23 N 002-52,17 E	1035	1801.2
	H 8	Dyck Route	Fl.Y.5s	51-13,31 N 002-52,17 E	1035	1801.2
	aKust100	Oostende		51-14,86 N 002-55,63 E		1801.2
N	WL1	Blankenberge	Fl.Y.5s	51-18,91 N 003-06,25 E		1801.3A
N	WL3	Blankenberge	Fl.Y.5s	51-19,11 N 003-06,27 E		1801.3A
N	WL2	Blankenberge	Fl.Y.5s	51-19,17 N 003-07,18 E		1801.3A
	aMT 1	Haven Zeebrugge	Fl.Y.5s	51-20,66 N 003-12,75 E	116	1801.3
	aMT 2	Haven Zeebrugge	Fl.Y.5s	51-21,06 N 003-11,88 E	116	1801.3
	MP 6	Westerschelde	Unlit	51-21,07 N 004-14,58 E		1803.5
	MP 7	Westerschelde	Unlit	51-21,34 N 003-45,55 E	120B	1803.3
	PVT	Terneuzen	Fl(5)Y.20s	51-21,49 N 003-44,70 E	120	1803.3
	aMT 3	Haven Zeebrugge	Fl.Y.5s	51-21,50 N 003-12,20 E	116	1801.3
	HD 24	Zeebrugge	Fl.Y.5s	51-21,72 N 003-17,40 E	116	1801.3
	OVVA	Valkenisse	Fl(5)Y.20s	51-22,24 N 004-08,21 E	116	1801.3
	OVHW	Hansweert	Fl(5)Y.20s	51-22,52 N 003-55,05 E	120	1803.3
	aMT	Nadering Zeebrugge	Fl.Y.5s	51-22,57 N 003-10,98 E	116	1801.3
		Nadering Zeebrugge	Unlit	51-22,57 N 003-10,80 E	116	1801.3
	aKust200	Wielingenpas	Fl(5)Y.20s	51-23,51 N 003-11,79 E	116	1801.3
	H 9	Zeebrugge	Fl.Y.5s	51-23,57 N 003-11,75 E	116	1801.3
	H2	Fairybank	Q(6)+LFl.15s	51-24,20 N 002-20,50 E	1630	
V	H5	Fairybank	Fl.Y.15s	51-24,31 N 002-20,35 E	1630	
V	HD 06	Fairybank	Fl.Y.5s	51-24,35 N 002-20,49 E	1630	
V	HD 05	Fairybank	Fl.Y.5s	51-24,38 N 002-20,59 E	1630	
	H12	Fairybank	Fl.Y.15s	51-24,43 N 002-20,68 E	1630	
	MP 3	Westerschelde	Unlit	51-24,49 N 003-42,31 E	120	1803.2 & 1803.3
	HNTE	Honte	Fl(5)Y.20s	51-26,50 N 003-41,18 E	120G	1801.4 & 1803.2
	MP 2	t.h.v. de Honte	Unlit	51-26,82 N 003-39,79 E	120G	1803.2
	H 1	Thorntonbank zuid	Q(6)+LFl.15s	51-28,39 N 002-45,53 E	1630	1801.3
	HD 29	Thorntonbank zuid	Fl.Y.5s	51-28,49 N 002-45,36 E	1630	1801.3
	HD 14	Thorntonbank zuid	Fl.Y.5s	51-28,51 N 002-45,61 E	1630	1801.3
	H 7	Thorntonbank zuid	Q	51-28,61 N 002-45,53 E	1630	1801.3
		Platte Bank	Unlit	51-30,38 N 004-06,35 E		1805.7
N	NWWR3	Nadering Westerschelde	Fl.Y.5s	51-30,60 N 003-07,30 E	116	1801.3 & 1801.5
	SvY 1	Schaar v Yerseke	Fl(5)Y.20s	51-31,23 N 004-01,79 E		1805.5
		Slikken va den Dortsman	Unlit	51-32,04 N 004-02,86 E		1805.5 & 1805.7
		Thorntonbank	Fl(5)Y.20s	51-33,65 N 002-59,10 E	110	
	ELIA 2	Westerschelde	Fl.Y.5s	51-35,02 N 002-50,57 E	1630	
	ELIA 1	Westerschelde	Fl.Y.5s	51-35,11 N 002-50,67 E	1630	
	ELIA 3	Westerschelde	Fl.Y.5s	51-35,19 N 002-50,79 E	1630	
	NW 8	Lodewijk	Fl.Y.5s	51-35,65 N 002-53,13 E	1630	

Naam Name	Vaarwater Waters	Licht Light	Positie Position		Kaart Chart	1800 Serie 1800 Series
NW 10	Lodewijkbank	Fl.Y.5s	51-35,72 N	002-52,93 E	1630	
NWWR 2	Lodewijkbank	Unlit	51-35,72 N	002-53,06 E	1630	
NW 9	Lodewijkbank	Fl.Y.5s	51-35,79 N	002-53,11 E	1630	
NW 11	Lodewijkbank	Fl.Y.5s	51-36,49 N	002-55,52 E	1630	
NWWR 1	Lodewijkbank	Unlit	51-36,55 N	002-55,44 E	1630	
NW 13	Lodewijkbank	Fl.Y.5s	51-36,55 N	002-55,32 E	1630	
NW 12	Lodewijkbank	Fl.Y.5s	51-36,63 N	002-55,50 E	1630	
ELIA 6	Westerschelde	Fl.Y.5s	51-36,69 N	002-46,96 E	1630	
ELIA 5	Westerschelde	Fl.Y.5s	51-36,70 N	002-46,70 E	1630	
ELIA 4	Westerschelde	Fl.Y.5s	51-36,78 N	002-46,82 E	1630	
MEET 2	Haringvliet	Fl(3)Y.10s	51-49,19 N	004-04,44 E		1807.6
MEET 3	Haringvliet	Fl(4)Y.15s	51-49,60 N	004-03,00 E		1807.6
	Blyth to Orford Ness	Fl(5)Y.20s	52-05,03 N	001-41,00 E		1035
	Blyth to Orford Ness	Fl(5)Y.20s	52-06,49 N	001-54,83 E	1035	
	Blyth to Orford Ness	Fl(5)Y.20s	52-09,59 N	001-47,87 E	1035	
	Blyth to Orford Ness	Fl(5)Y.20s	52-12,66 N	001-40,84 E	1035	
	Blyth to Orford Ness	Fl(5)Y.20s	52-12,74 N	001-38,39 E	1035	
	Blyth to Orford Ness	Fl(5)Y.20s	52-15,56 N	001-48,43 E	1035	
FL 56	Vaarwater Eemmeer	Unlit	52-17,29 N	005-20,07 E		1810.5
	Blyth to Orford Ness	Fl(5)Y.20s	52-18,41 N	001-55,75 E	1035	
FL 39	Vaarwater Gooimeer	Unlit	52-19,44 N	005-13,52 E		1810.3
	Blyth to Orford Ness	Fl(5)Y.20s	52-22,20 N	001-51,00 E	1035	
	Blyth to Orford Ness	Fl(5)Y.20s	52-22,32 N	001-50,80 E	1035	
	Blyth to Orford Ness	Fl(5)Y.20s	52-35,05 N	001-45,21 E	1035	
FL 60	IJsselmeer	Fl(5)Y.20s	52-45,70 N	005-11,66 E		1810.4
FL 61	IJsselmeer	Fl(5)Y.20s	52-46,16 N	005-09,07 E		1810.4
	Unterems	Fl.Y.4s	53-06,42 N	007-21,86 E		1812.8A
	Unterems	Fl.Y.4s	53-08,32 N	007-22,10 E		1812.8A
	Ems	Fl.Y.4s	53-14,20 N	007-23,81 E		1812.8
	Eems	Fl.Y.4s	53-19,52 N	007-05,13 E	1555	1812.8
	Eems	Fl.Y.4s	53-19,52 N	007-05,13 E	1555	1812.8
	Eems	Fl.Y.4s	53-20,17 N	006-59,17 E	1555	1812.7
AZB 51	Zwarte Haan	Fl(5)Y.20s	53-21,28 N	005-34,95 E		1811.6
Ness	Molengat	Fl(5)Y.20s	53-25,79 N	005-45,53 E		1812.2A
AZBDW	Westgat Ameland	Fl(5)Y.20s	53-27,81 N	005-35,47 E		1811.6
	Emshorn Platte	Fl.Y.4s	53-30,37 N	006-53,00 E		1812.6
	Ems	Fl.Y.4s	53-30,38 N	006-53,15 E		1812.6
LAUO 1	Lauwers	Fl(5)Y.20s	53-32,46 N	006-27,00 E		1812.9
V RZGN 1	Oude Westereems	Fl(5)Y.20s	53-34,22 N	006-37,95 E	1460	1812.6
	Ems. Borkum.	Fl(5)Y.20s	53-34,58 N	006-39,64 E	1460	1812.6
WEW 1	Westereems	Fl(5)Y.20s	53-37,20 N	006-22,12 E	1460	1812.9
WEO 1	Westereems	Fl(5)Y.20s	53-37,22 N	006-31,31 E	1460	1812.9
H 2	Ooster Eems	Unlit	53-41,91 N	006-34,82 E	1460	1812.9 & 1812.10
TE-C	Terschelling-German Bight TSS	Fl.(5)Y.20s	53-43,66 N	006-01,77 E	1633	
MEET B	Borkum Noord	Fl(5)Y.20s	53-44,15 N	006-37,17 E	1353	1812.9
BRKN 1	Westereems	Fl(5)Y.20s	53-44,15 N	006-37,36 E	1353	1812.9
	Duitse Bocht	Fl(5)Y.20s	53-51,46 N	006-15,73 E	1353 & 1633	
	Duitse bocht	Fl(5)Y.20s	53-53,80 N	006-29,20 E	1633	
	Duitse bocht	Fl(5)Y.20s	53-55,20 N	006-12,00 E	1633	
Mess G	Duitse bocht	Fl.(5)Y.20s	54-00,00 N	006-11,42 E	1353	
	Duitse bocht	Fl(5)Y.20s	54-03,80 N	006-14,40 E	1633	
	Friesland Junction	Fl(5)Y.20s	54-22,39 N	005-07,22 E	1037	
	Duitse Bocht	Fl(5)Y.20s	54-22,39 N	005-07,22 E	1037	
	Horns Rev	Fl(5)Y.20s	55-36,70 N	007-31,75 E	1037	

Verbeterblad behorende bij BaZ 343/13 voor de HP 2 pagina 68.
Block to NL NM 343/13 for HP 2 page 68.

ZEEGAT VAN TEXEL

Nr.	Naam/Plaats	N/O	Karakter-Lichtsterkte mistsein	Elevatie m.	Bereik	Beschrijving / hoogte in m.	Aanvullende gegevens
1562 B0882	Oudeschild N havenhoofd	53° 02'.4	F G 4° 51'.2	8	..	GWHS paal 7.5	
1564 B0882.2	Oudeschild NW havendijk Geleidelicht 291°	53° 02'.4	Oc W 6s 4° 50'.9	15	..	Oranje paal 12	<i>ec 2</i> Dit licht tussen de twee voorgaande lichten geeft leiding naar de haven

**Verbeterblad behorende bij BaZ 339/13 voor de HP 2 pagina 58.
Block to NL NM 339/13 for HP 2 page 58.**

NOORDZEE

Nr.	Naam/Plaats	N/O	Karakter-Lichtsterkte mistsein	Elevatie m.	Bereik	Beschrijving / hoogte in m.	Aanvullende gegevens
IJmuiden							
1334 <i>B0767</i>	Nieuwe Zuiderhoofd Kop	52° 27'.8 4° 31'.9	FG Fl W 3s	15	10	GWHS vierkante toren	Mistlicht Fl W 3s brandt bij een zicht van minder dan 4000 m.
				1.20			
		..	Horn (2) 30s	<i>Stoot 3; pauze 3; stoot 3 pauze 21.</i>

**Verbeterblad behorende bij BaZ 344/13 voor de HP 2 pagina 48.
Block to NL NM 344/13 for HP 2 page 48.**

ROTTERDAMSCHE WATERWEG

Nr.	Naam/Plaats	N/O	Karakter-Lichtsterkte mistsein	Elevatie m.	Bereik	Beschrijving / hoogte in m.	Aanvullende gegevens
1144.01	Parkhaven; E zijde ingang	51° 54'.2 4° 28'.1	F G	4	5	GWHS paal	