



Koninklijke Marine

BaZ | 2014

12 | BAZ 118-123

Berichten aan Zeevarenden
Netherlands Notice to Mariners



Netherlands Hydrographic Office			
BaZ	038/11	1/1	NL Chart Weekly
Previous BaZ	580/10		

139^e jaargang 20-3-2014

Dienst der Hydrografie

Erkende verkoopagenten van Nederlandse Hydrografische publicaties (Resellers licenced to distribute Netherlands Nautical Publications)

De Berichten aan Zeevarenden (BaZ) verschijnen wekelijks en zijn te verkrijgen:

- als printversie (PDF) via internet

<http://www.defensie.nl/onderwerpen/berichten-aan-zeevarenden/inhoud/weekedities>

- via de Database <http://www.defensie.nl/onderwerpen/berichten-aan-zeevarenden/inhoud/database>

- als boekje (tegen betaling) bij een aantal A-agenten.

- de catalogus vindt u op

<http://www.defensie.nl/onderwerpen/hydrografie/documenten/publicaties/2013/11/14/catalogus-hp7>

A-agenten: (bijgewerkte kaarten)

- Amsterdam: **Datema Amsterdam**, Prins Hendrikkade 176/50, 1011 TC Amsterdam,
Tel +31 (0)20 - 4277727; Fax. +31 (0)20 - 4279566;
Internetpagina: www.datema-Amsterdam.nl ; e-mail: datema-amsterdam@planet.nl
- Amsterdam: **L.J. Harri BV**, Prins Hendrikkade 94/95 "Schreierstoren", 1012 AE Amsterdam,
Tel. +31 (0)20 - 6248052; Fax. +31 (0)20 - 6258086;
Internetpagina: www.ljharri.nl ; e-mail: ljharri@xs4all.nl
- Delfzijl: **Datema Delfzijl BV**, Zeesluizen 8, 9936 HX Delfzijl,
Tel. +31 (0)596 - 635252; Fax. +31 (0)596 - 615245;
Internetpagina: www.datema.nl ; e-mail: delfzijl@datema.nl
- Eemshaven: **Nautical Centre**, Borkumweg 6-10, 9979 XH Eemshaven,
Tel: +31 (0)596 - 634870; Fax: +31 (0) 596 - 634827
Internetpagina: www.davids-maritime.nl ; e-mail: info@nauticalcentre.com
- Rotterdam **ChartCo Nederland B.V.**, Klompenmakerstraat 64, 3194 DE Hoogvliet,
Tel. +31 (0)10 - 4167622; Fax. +31 (0)10 - 4167218;
Internetpagina: www.kelvinhughes.com ; e-mail: nlsales@kelvinhughes.nl
Datema Rotterdam, Galvanistraat 148, 3029 AD Rotterdam,
Tel. +31 (0)10 - 4366188; Fax. +31 (0)10 - 4365511 ; e-mail: rotterdam@datema.nl
Harri Trading BV, Van Weerden Poelmanweg 4, 3088 EB Rotterdam,
Tel. +31 (0)10 - 4290333; Fax. +31 (0)10 - 4282324;
Internetpagina: www.harritrading.nl ; e-mail: info@harritrading.nl
- Antwerpen: **Bogerd/Martin & Co.**, Oude Leeuwenrui 37, 2000 Antwerpen,
Tel. +32 (0)32134170; Fax. +32 (0)32326167;
Internetpagina: www.martin.be ; e-mail: sales@martin.be
- Hamburg: **Hansenautic GmbH**, Herrengraben 31, D-20459 Hamburg,
Tel. +49 (0)403748420; Fax. +49 (0)4037484242;
Internetpagina: www.hansenautic.de ; e-mail: info@hansenautic.de
- Bremen: **"Seekarte" Kpt. A. Dammeyer**, Korffsdeich 3, D-28217 Bremen,
Tel. +49 (0)421395051; Fax. +49 (0)4213962235;
Internetpagina: www.seekarte.com e-mail: seekarte@seekarte.de
- London: **KH Charts**, Unit 4, Voltage Mollison Avenue, Enfield EN3 7XQ
Tel. +44 (0) 1992805200 ; Fax +44 (0) 1992805410 ;
Internetpagina: www.kelvinhughes.com ; e-mail : cams@kelvinhughes.co.uk
- St. Maarten: **Budget Marine**, P.O.Box 434; Philipsburg, Tel. 599 - 5443134; Fax 599 - 5444409
Internetpagina: www.budgetmarine.com

B-agenten:

- Den Haag: **Koninklijke Nederlandse Toeristenbond ANWB**, Wassenaarseweg 220, 2596 EC Den Haag, Tel. +31 (0)70 - 3147147; en bijkantoren; *Internetpagina : www.anwb.nl*
- Scheveningen: **Vrolijk Watersport Scheveningen**, Treilerweg 65, 2583 DB Scheveningen,
Tel: +31 (0) 70 - 4168282, Fax: +31 (0) 70 - 3060497,
internetpagina: www.vrolijk.nl ; e-mail : winkel@vrolijk.nl ;
- St Ives: **Imray Laurie Norie & Wilson Ltd**, Wych House, The Broadway, St Ives, Huntingdon, Cambridgeshire PE17 4BT, Tel. +44 - (0)1480 - 462114; Fax. +44 - (0)1480 - 496109
Internetpagina: www.imray.com ; e-mail: ilnw@imray.com
- Bielefeld: **Delius Klasing Verlag GMBH**, Kammerratsheide 30a, Postfach 101671, D-33609 Bielefeld, Tel: +49 (0) 521 - 559000; Fax. +49 (0)521 - 559113;
internetpagina: www.delius-klasing.de ; e-mail: info@delius-klasing.de

Voorwoord

- Overeenkomstig SOLAS-bepalingen en het Scheepvaart Reglement Westerschelde dienen de officieel uitgegeven zeekaarten en boekwerken met Berichten aan Zeevarenden (BaZ) bijgewerkt te worden. Algemene richtlijnen voor het gebruik van BaZ staan beschreven in de jaarlijkse BaZ 3 in weekeditie 1, British Admiralty NP 100 (Mariner's Handbook) en NP 294 (How to keep your Admiralty Charts up-to-date).
- Berichten aan Zeevarenden hebben alleen betrekking op Nederlandse kaarten en hydrografische publicaties. Berichten van toepassing op buitenlands gebied op Nederlandse kaarten worden overgenomen van de hydrografische dienst van het betreffende land. Berichten bevatten algemene mededelingen, correcties op kaarten of boeken, voorlopige (P) of tijdelijke (T) berichten of een overzicht.
- Gegevens die ten grondslag liggen aan berichten worden waar nodig kartografisch gegeneraliseerd. De berichten zijn alleen bedoeld om de publicaties genoemd in het bericht te kunnen corrigeren.
- Posities worden vermeld in het referentiestelsel (geodetisch datum) dat overeenkomt met dat van de betrokken kaart. Het referentiestelsel is altijd op de kaart vermeld. Onjuiste interpretatie van de referentiestelsels kan leiden tot positiefouten van enkele honderden meters.
- Richtingen, peilingen, geleidelijnen en lichtsectoren worden rechtwijzend gegeven, in graden, gerekend vanuit zee.
- Diepten en hoogten worden gegeven in dezelfde eenheid en herleid tot hetzelfde referentievlak als gebruikt in de betrokken kaart.
- Nadruk van de berichten is toegestaan mits volledig, ongewijzigd en met bronvermelding.
- De Chef der Hydrografie verzoekt u dringend vermoede of nieuwe gevaren en onjuistheden in publicaties te melden.

De Chef der Hydrografie

Van Alkemadelaan 786, 2597 BC Den Haag, Corr. Postbus 10000, 1780 CA Den Helder.

tel. +31 (0)70 3162817, fax. +31 (0)70 3162843, internetpagina: www.hydro.nl ; e-mail ; baz@hydro.nl

Preface

- *In accordance with SOLAS-regulations and the Scheepvaart Reglement Westerschelde official published nautical charts and books have to be kept corrected by means of Notices to Mariners (NL NM). General guidelines for the use of NL NM are described in the annual NL NM 3 in weekly edition 1, British Admiralty NP 100 (The Mariner's Handbook) and NP 294 (How to keep your Admiralty Charts up-to-date).*
- *Netherlands Notices to Mariners are only applicable for Netherlands nautical charts and hydrographic publications. Notices concerning foreign waters on Netherlands charts are adopted from the hydrographic service of that specific country. Notices contain general announcements, corrections for charts or books, preliminary (P) or temporary (T) notices or a summary.*
- *Data on which the notices are based are if necessary cartographically generalized. The notices are meant only to correct the publications that are stated in the notice.*
- *Positions are given in the reference system (geodetic datum) that corresponds with that of the relevant chart. The reference system is always printed on the chart. Incorrect interpretation of the reference system can lead to errors in the position of several hundreds of metres.*
- *Directions, bearings, leading lines and light sectors are true, in degrees, reckoned from seawards.*
- *Depths and heights are given in the same unit and are reduced to the same reference level as used in the relevant chart.*
- *Reprinting of the notices is allowed if complete, unchanged and with acknowledgement.*
- *The Hydrographer of the Netherlands Navy urges you strongly to report suspected or new dangers and errors in publications.*

Hydrographer of the Netherlands Navy

Van Alkemadelaan 786, NL-2597 BC Den Haag, Corr. P.O. Box 10000, NL-1780 CA Den Helder,

tel. +31 (0)70 3162817, fax. +31 (0)70 3162843, Internetpage: www.hydro.nl ; e-mail ; baz@hydro.nl

Inhoudsopgave

Kruisverwijzing / <i>Cross reference</i>	4
Algemene berichten / <i>General notices</i>	4
Opgeheven (P) en (T) berichten / <i>Cancelled (P) and (T) notices</i>	5
Berichten Zeekaarten / <i>Notices Nautical charts</i>	5
Berichten 1800 serie kaarten / <i>Notices 1800 series charts</i>	8
Berichten Hydrografische publicaties / <i>Notices Hydrographic publications</i>	12
Lijst van mobiele boorunits / <i>Rig list</i>	13
Meetinstrumenten / <i>Measuring instruments list</i>	14
Actuele (P) en (T) berichten / <i>Current (P) and (T) notices</i>	17

Kruisverwijzing / *Cross reference*

In de hoofdstukken Zeekaarten, 1800 serie kaarten en Hydrografische publicaties van dit document zijn de Berichten aan Zeevarenden gerangschikt op BaZ-nummer. Onderstaand overzicht toont deze berichten per kaartnummer en het nummer van de hydrografische publicatie.

In the Nautical charts, 1800 series charts and Hydrographic publications sections of this document the Notices to Mariners are sorted by NL NM-number. The overview below displays these notices sorted by chart and hydrographic publication number.

Zeekaarten / *Nautical Charts*

Kaart / <i>Chart</i>	BaZ / <i>NL NM</i>
1037	121/14
120	*120/14
126	*123(T)/14
1460	*118/14

1800 serie kaarten / *1800 series charts*

Kaart / <i>Chart</i>	BaZ / <i>NL NM</i>
1801	122(T)/14 *123(T)/14
1803	*120/14
1811	*123(T)/14
1812	*119/14 *118/14

Hydrografische publicaties/ *Hydrographic publications*

Publication	BaZ / <i>NL NM</i>
HP 39	*120/14

Algemene berichten / *General notices*



NIL

Opgeheven (P) en (T) berichten / *Cancelled (P) and (T) notices*

Kaart / Chart	Int.	BaZ / NL NM	Opgeheven / Cancelled
126	1468	*116(T)/14	20 mrt 2014, NOORDZEE. DEN HELDER.
1801		95(T)/14	20 mrt 2014, NOORDZEE. BELGIE. NIEUWPOORT.
		*116(T)/14	20 mrt 2014, NOORDZEE. DEN HELDER.
1811		*116(T)/14	20 mrt 2014, NOORDZEE. DEN HELDER.

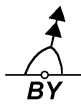
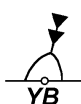

Berichten Zeekaarten / *Notices Nautical charts*






*118/14 WADDENZEE. HOHES RIFF

Kaart / Chart	Int. / Int.	Vorig BaZ / Prev. NL NM	Uitgave / Edition	Itemnr. / Itemno.
1460	1461	96/14	Mei 2011	1
<u>1</u> Verander Change	Tide Gauge		op / at	53-37,05 N 006-36,51 E
				
in / into	Obstn			
				

Bron / Source: WSA Emden 29/14; PNR 394-2014-2.

*120/14 WESTERSCHELDE. EVERINGEN. GEUL VAN BAARLAND.

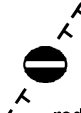

Kaart / Chart	Int. / Int.	Vorig BaZ / Prev. NL NM	Uitgave / Edition	Itemnr. / Itemno.
120	1479	98/14	Oct 2012	1, 2, 3, 4, 5, 6, 7
<u>1</u> Schrappen Delete	Ariana N		van / from	51-22,52 N 003-52,55 E
				
<u>2</u> Schrappen Delete	Ariana Z		van / from	51-22,45 N 003-52,67 E
				
<u>3</u> Verplaatsen Move	VQ.R E 14		van / from	51-22,42 N 003-52,63 E
				
			naar / to	51-22,34 N 003-52,18 E

4	Verplaatsen Move	VQ.G E 15		van / from	51-22,30 N 003-52,71 E
				naar / to	51-22,22 N 003-52,42 E
5	Verplaatsen Move	Q.R E 16		van / from	51-22,58 N 003-53,02 E
				naar / to	51-22,69 N 003-53,02 E
6	Verplaatsen Move	Q.G E 17		van / from	51-22,47 N 003-53,33 E
				naar / to	51-22,58 N 003-53,26 E
7	Verander Change	Wk		op / at	51-22,47 N 003-52,58 E
	in / into	Wk			

Bron / Source: Bass 30/14; PNR 357-2014-2.

121/14 NOORDZEE. DUITSLAND. SYLT.

Kaart / Chart 1037	Int. / Int. 1045	Vorig BaZ / Prev. NL NM 96/14	Uitgave / Edition Aug 2011	Itemnr. / Itemno. 1, 2
------------------------------	----------------------------	---	--------------------------------------	----------------------------------

1	Aanbrengen Insert			op / at	55-03,90 N 007-48,40 E 54-57,80 N 007-48,40 E 54-57,80 N 007-46,80 E 55-00,50 N 007-43,90 E 55-02,20 N 007-43,90 E 55-02,80 N 007-44,10 E 55-03,70 N 007-45,90 E 55-03,90 N 007-48,40 E
2	Aanbrengen Insert		Butendiek Under construction (buoyed)	op / at	55-02,00 N 007-46,00 E

Bron / Source: Rostock nfs (21)50/8/14; PNR 305-2014-2

***123(T)/14** NOORDZEE. DEN HELDER.

Kaart / Chart **Int. / Int.**
126 1468

Itemnr. / Itemno.
1

- 1** Schietoefeningen worden gehouden op:
a. Vrijdag 21 Maart van 08:00 - 16:00 lokale tijd;
b. Vrijdag 28 Maart van 11:15 - 14:00 lokale tijd.

In gebied EHR-8 binnen onderstaande coördinaten:

52-57,70 N 004-44,42 E;
52-52,00 N 004-43,00 E;
52-47,00 N 004-41,00 E;
52-45,00 N 004-32,00 E;
52-46,50 N 004-26,00 E;
52-49,00 N 004-21,00 E;
53-05,00 N 004-21,00 E;
53-06,17 N 004-30,93 E;
53-02,98 N 004-40,77 E.

Scheepvaart wordt verzocht ruime afstand te bewaren.

Gunnery exercises will be conducted on:

- a. *Friday 21 March from 08:00 - 16:00 local time;*
b. *Friday 28 March from 11:15 - 14:00 local time.*

Inside area EHR-8 between the following positions:

52-57,70 N 004-44,42 E;
52-52,00 N 004-43,00 E;
52-47,00 N 004-41,00 E;
52-45,00 N 004-32,00 E;
52-46,50 N 004-26,00 E;
52-49,00 N 004-21,00 E;
53-05,00 N 004-21,00 E;
53-06,17 N 004-30,93 E;
53-02,98 N 004-40,77 E.

Shipping is requested to give a wide berth.

Bron / Source: Ministerie van Defensie; PNR 487-2014-2.

Berichten 1800 serie kaarten / Notices 1800 series charts

*118/14 WADDENZEE. HOHES RIFF

Kaart / Chart	Int. / Int.	Vorig BaZ / Prev. NL NM	Uitgave / Edition	Itemnr. / Itemno.
1812.10	n.a.	109/14	Mei 2013	2
1812.6	n.a.	109/14	Mei 2013	2
1812.9	n.a.	109/14	Mei 2013	2

2 Verander Change op / at 53-37,05 N 006-36,51 E



in / into

Obstn



Bron / Source: WSA Emden 29/14; PNR 394-2014-2.

*119/14 WADDENZEE. DUITSLAND. NIEUW VAARWATER.

Kaart / Chart	Int. / Int.	Vorig BaZ / Prev. NL NM	Uitgave / Edition	Itemnr. / Itemno.
1812.6	n.a.	118/14	Mei 2013	1, 2, 3, 4, 5, 6, 7, 8

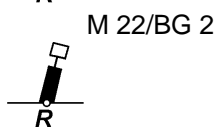
1 Schrappen Delete van / from 53-39,68 N 007-07,39 E



2 Verander Change op / at 53-39,79 N 007-05,61 E



in / into






3 Aanbrengen Insert op / at 53-39,76 N 007-06,01 E



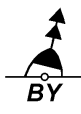

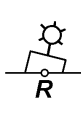

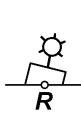
4 Aanbrengen Insert op / at 53-39,79 N 007-06,47 E



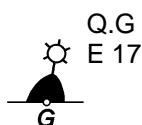
<u>5</u>	Aanbrengen <i>Insert</i>	BG 8	op / at	53-39,86 N 007-06,84 E
				
<u>6</u>	Aanbrengen <i>Insert</i>	BG 10	op / at	53-39,81 N 007-07,09 E
				
<u>7</u>	Aanbrengen <i>Insert</i>	Fl(2+1)G.15s B 9/BG 12	op / at	53-39,74 N 007-07,33 E
				
<u>8</u>	Aanbrengen <i>Insert</i>	Text: Brandergat	op / at	53-39,74 N 007-06,49 E

Bron / Source: WSA Emden 16/14; PNR 274-2014-2.

***120/14 WESTERSCHELDE. EVERINGEN. GEUL VAN BAARLAND.**

Kaart / Chart	Int. / Int.	Vorig BaZ / Prev. NL NM	Uitgave / Edition	Itemnr. / Itemno.
1803.3	n.a.	98/14	Mrt 2012	1, 2, 3, 4, 5, 6, 7
<u>1</u>	Schrappen <i>Delete</i>	Ariana N	van / from	51-22,52 N 003-52,55 E
				
<u>2</u>	Schrappen <i>Delete</i>	Ariana Z	van / from	51-22,45 N 003-52,67 E
				
<u>3</u>	Verplaatsen <i>Move</i>	VQ.R E 14	van / from	51-22,42 N 003-52,63 E
				
			naar / to	51-22,34 N 003-52,18 E
<u>4</u>	Verplaatsen <i>Move</i>	VQ.G E 15	van / from	51-22,30 N 003-52,71 E
				
			naar / to	51-22,22 N 003-52,42 E
<u>5</u>	Verplaatsen <i>Move</i>	Q.R E 16	van / from	51-22,58 N 003-53,02 E
				
			naar / to	51-22,69 N 003-53,02 E

6 Verplaatsen
Move



van / from 51-22,47 N 003-53,33 E

naar / to 51-22,58 N 003-53,26 E

7 Verander
Change



op / at 51-22,47 N 003-52,58 E

in / into



Bron / Source: Bass 30/14; PNR 357-2014-2.

122(T)/14 NOORDZEE. BELGIE. NIEUWPOORT.

Kaart / Chart
1801.2

Int. / Int.
n.a.

Itemnr. / Itemno.
1

- 1** a. 21 maart in de midden sector.
b. 24 maart in de kleine sector;
c. 25 maart in de midden sector;
c. 26 maart in de midden sector;
e. 27 maart in de grote sector;
f. 28 maart in de midden sector.
g. 31 maart in de midden sector;
h. 1 april in de grote sector;
i. 2 april in de grote sector;
j. 3 april in de grote sector;
k. 4 april in de midden sector.

Scheepvaart wordt verzocht ruime afstand te bewaren.
Zie voor meer informatie BE BaZ: 36A - 39 van week 1. (zie www.vlaamsehydrografie.be).

- a. 21 march in the middle sector;
b. 24 march in the small sector;
c. 25 march in the middle sector;
d. 26 march in the middle sector;
e. 27 march in the big sector;
f. 28 march in the middle sector.
g. 31 march in the middle sector;
h. 1 april in the big sector;
i. 2 april in the big sector;
j. 3 april in the big sector;
k. 4 april in the middle sector.

Shipping is requested to give a wide berth.
For further information see BE NtM: 36A - 39 of weekly 1. (see www.vlaamsehydrografie.be).

Bron / Source: Oosternde BAZ 06/99(T)/14; PNR 455-2014-9.

***123(T)/14** NOORDZEE. DEN HELDER.

Kaart / Chart	Int. / Int.	Itemnr. / Itemno.
1801.10	n.a.	1
1801.9	n.a.	1
1811.2	n.a.	1
1811.8	n.a.	1

- 1** Schietoefeningen worden gehouden op:
a. Vrijdag 21 Maart van 08:00 - 16:00 lokale tijd;
b. Vrijdag 28 Maart van 11:15 - 14:00 lokale tijd.

In gebied EHR-8 binnen onderstaande coördinaten:

52-57,70 N 004-44,42 E;
52-52,00 N 004-43,00 E;
52-47,00 N 004-41,00 E;
52-45,00 N 004-32,00 E;
52-46,50 N 004-26,00 E;
52-49,00 N 004-21,00 E;
53-05,00 N 004-21,00 E;
53-06,17 N 004-30,93 E;
53-02,98 N 004-40,77 E.

Scheepvaart wordt verzocht ruime afstand te bewaren.

Gunnery exercises will be conducted on:

- a. Friday 21 March from 08:00 - 16:00 local time;
b. Friday 28 March from 11:15 - 14:00 local time.

Inside area EHR-8 between the following positions:

52-57,70 N 004-44,42 E;
52-52,00 N 004-43,00 E;
52-47,00 N 004-41,00 E;
52-45,00 N 004-32,00 E;
52-46,50 N 004-26,00 E;
52-49,00 N 004-21,00 E;
53-05,00 N 004-21,00 E;
53-06,17 N 004-30,93 E;
53-02,98 N 004-40,77 E.

Shipping is requested to give a wide berth.

Bron / Source: Ministerie van Defensie; PNR 487-2014-2.

Berichten Hydrografische publicaties / *Notices Hydrographic publications*

***120/14** WESTERSCHELDE. EVERINGEN. GEUL VAN
BAARLAND.

Publicatie / Publication		Vorig BaZ / prev. NL NM	Itemnr. / Itemno.
HP 39	Wrakkenregister	99/14	8

8 Verander *Wk* S12 - 1358 - op / at 51-22,50 N 003-52,60 E
Change p.155

in / into



Bron / Source: Bass 30/14; PNR 357-2014-2.

Lijst van mobiele boorunits / Rig list

Overzicht van mobiele boorunits werkzaam in de Noordzee (Nederlands karteergebied). De opgegeven posities zijn in WGS 84. Alleen de meest grootschalige kaart wordt genoemd. Geplaatste mobiele boorunits hebben een veiligheidszone van 500m (0,27 M).

*Summary of mobile drilling units employed in the North Sea (Dutch Charting Area). The positions given are in WGS 84. Only the largest scale chart is quoted.
The mobile drilling units are protected by a 500 m (0,27 M) safety zone.*

N Nieuw / New
V Verwijderd / Deleted
G Gewijzigd / Changed

	Naam Name	Positie Position		Kaart Chart
	Ensco 92	52-21,40 N	003-35,30 E	1630/1631
	Ensco 101	53-55,70 N	000-32,30 E	1014
	GSF Monarch	54-37,90 N	002-12,40 E	1014

Bron / Source: Navarea One 1 t/m 68; WZ 1 t/m 460

Meetinstrumenten / Measuring instruments list

Overzicht van tijdelijke meetinstrumenten in het Nederlands zeegebied, binnenwateren en aangrenzend buitenlands gebied. Scheepvaart wordt verzocht niet te vissen noch te ankeren in de nabijheid van deze posities en op ruime afstand te passeren. Alleen de meest grootschalige kaart wordt genoemd.

Summary of temporary measuring instruments in the Netherlands sea area, inland waters and adjacent foreign waters. Shipping is requested not to fish nor anchor near these positions and to give a wide berth. Only the largest scale chart is quoted.

N Nieuw / New

V Verwijderd / Deleted

G Gewijzigd / Changed

	Naam Name	Vaarwater Waters	Licht Light	Positie Position	Kaart Chart	1800 Serie 1800 Series
	H17	De Panne	Fl.Y.5s	51-06,57 N 002-34,10 E	1035	
	aKust99	De Panne	Fl.Y.5s	51-06,60 N 002-34,20 E	1035	1801.2
	HD35	De Panne	Fl.Y.5s	51-06,63 N 002-34,24 E	1035	
	HD32	De Panne	Fl.Y.5s	51-07,92 N 002-30,80 E	1035	1801.2
	aKust95	De Panne	Fl.Y.5s	51-07,98 N 002-30,87 E	1035	1801.2
	aKust97	Dyck Route	Fl.Y.5s	51-11,69 N 002-27,94 E	1035	
	HD34	Dyck Route	Fl.Y.5s	51-11,72 N 002-28,01 E	1035	
N	WL14	Mariakerke	Fl.Y.5s	51-12,75 N 002-51,54 E	1035	1801.2
	WL13	Mariakerke	Fl.Y.5s	51-12,77 N 002-51,58 E	1035	1801.2
N	WL12	Mariakerke	Fl.Y.5s	51-12,80 N 002-51,49 E	1035	1801.2
	WL11	Mariakerke	Fl.Y.5s	51-12,81 N 002-51,53 E	1035	1801.2
N	WL10	Mariakerke	Fl.Y.5s	51-12,85 N 002-51,44 E	1035	1801.2
	WL8	Mariakerke	Q	51-12,86 N 002-51,45 E	1035	1801.2
	WL9	Mariakerke	Fl.Y.5s	51-12,86 N 002-51,48 E	1035	1801.2
	WL7	Mariakerke	Fl.Y.5s	51-13,16 N 002-52,45 E	1035	1801.2
N	WL6	Mariakerke	Fl.Y.5s	51-13,18 N 002-52,48 E	1035	1801.2
	WL5	Mariakerke	Fl.Y.5s	51-13,20 N 002-52,41 E	1035	1801.2
N	WL4	Mariakerke	Fl.Y.5s	51-13,22 N 002-52,44 E	1035	1801.2
	aKust32	Raversijde	Fl(5)Y.20s	51-13,23 N 002-52,17 E	1035	1801.2
	WL3	Mariakerke	Fl.Y.5s	51-13,24 N 002-52,36 E	1035	1801.2
N	WL2	Mariakerke	Fl.Y.5s	51-13,26 N 002-52,40 E	1035	1801.2
	WL1	Mariakerke	Q	51-13,26 N 002-52,37 E	1035	1801.2
	H 8	Dyck Route	Fl.Y.5s	51-13,31 N 002-52,17 E	1035	1801.2
	aKust98	Nieuwpoort	Fl.Y.5s	51-13,94 N 002-38,48 E	1035	
	HD33	Nieuwpoort	Fl.Y.5s	51-13,98 N 002-38,50 E	1035	
	aKust100	Oostende		51-14,86 N 002-55,63 E		1801.2
	aKust94	Westhinder	Fl.Y.5s	51-17,08 N 002-26,36 E	1035	
	HD30	Westhinder	Fl.Y.5s	51-17,12 N 002-26,40 E	1035	
	aMT 1	Haven Zeebrugge	Fl.Y.5s	51-20,66 N 003-12,75 E	116	1801.3
	aMT 2	Haven Zeebrugge	Fl.Y.5s	51-21,06 N 003-11,88 E	116	1801.3
	PVT	Terneuzen	Fl(5)Y.20s	51-21,49 N 003-44,70 E	120	1803.3
	aMT 3	Haven Zeebrugge	Fl.Y.5s	51-21,50 N 003-12,20 E	116	1801.3
	HD 24	Zeebrugge	Fl.Y.5s	51-21,72 N 003-17,40 E	116	1801.3
	OVVA	Valkenisse	Fl(5)Y.20s	51-22,24 N 004-08,21 E	116	1801.3
	OVHW	Hansweert	Fl(5)Y.20s	51-22,52 N 003-55,05 E	120	1803.3
	aMT	Nadering Zeebrugge	Fl.Y.5s	51-22,57 N 003-10,98 E	116	1801.3
		Nadering Zeebrugge	Unlit	51-22,57 N 003-10,80 E	116	1801.3
	OSM 3	Hoofdplaat	Unlit	51-23,08 N 003-39,78 E	120	1803.2
		Bocht van Walsoorden	Unlit	51-23,37 N 004-02,92 E	120	1803.3 en 4
		Bocht van Walsoorden	Unlit	51-23,61 N 004-02,72 E	120	1803.3 en 4
	MP 0101	Plaat van Breskens		51-24,40 N 003-34,75 E	116, 120	1803.2
	OSM 2	Schaar Spijkerplaat	Unlit	51-24,52 N 003-40,23 E	120	1803.2
	MP 0205	Plaat van Breskens		51-24,56 N 003-35,63 E	116, 120	1803.2
	HNTE	Honte	Fl(5)Y.20s	51-26,50 N 003-41,18 E	120G	1801.4, 1803.2

Naam Name	Vaarwater Waters	Licht Light	Positie Position		Kaart Chart	1800 Serie 1800 Series
OSM 1	Honte	Unlit	51-26,51 N	003-41,03 E	120	1803.2
	Platte Bank	Unlit	51-30,38 N	004-06,35 E		1805.7
NWWR3	Nadering	Fl.Y.5s	51-30,60 N	003-07,30 E	116	1801.3, 1801.5
	Westerschelde					
SvY 1	Schaar v Yerseke	Fl(5)Y.20s	51-31,23 N	004-01,79 E		1805.5
H7	Noordhinder	Q	51-31,87 N	002-22,73 E	1630	
	Slikken va den Dortsman	Unlit	51-32,04 N	004-02,86 E		1805.5, 1805.7
	Westerschelde	Fl.Y.5s	51-35,02 N	002-50,57 E	1630	
V Elia1	Westerschelde	Fl.Y.5s	51-35,11 N	002-50,67 E	1630	
V Elia3	Westerschelde	Fl.Y.5s	51-35,19 N	002-50,78 E	1630	
NW 8	Lodewijk	Fl.Y.5s	51-35,65 N	002-53,13 E	1630	
NW 10	Lodewijkbank	Fl.Y.5s	51-35,72 N	002-52,93 E	1630	
NWWR 2	Lodewijkbank	Unlit	51-35,72 N	002-53,06 E	1630	
NW 9	Lodewijkbank	Fl.Y.5s	51-35,79 N	002-53,11 E	1630	
NW 11	Lodewijkbank	Fl.Y.5s	51-36,49 N	002-55,52 E	1630	
NWWR 1	Lodewijkbank	Unlit	51-36,55 N	002-55,44 E	1630	
NW 13	Lodewijkbank	Fl.Y.5s	51-36,55 N	002-55,32 E	1630	
NW 12	Lodewijkbank	Fl.Y.5s	51-36,63 N	002-55,50 E	1630	
V Elia6	Westerschelde	Fl.Y.5s	51-36,69 N	002-46,96 E	1630	
V Elia5	Westerschelde	Fl.Y.5s	51-36,70 N	002-46,70 E	1630	
V Elia4	Westerschelde	Fl.Y.5s	51-36,78 N	002-46,82 E	1630	
RWS	Oosterschelde	Unlit	51-38,05 N	003-53,26 E		1805.10
RWS	Oosterschelde	Unlit	51-38,29 N	003-53,26 E		1805.10
V H 11	Noordhinderbank	Fl.Y.5s	51-39,48 N	002-33,45 E	1630	
V HD 21	Blighbank	Fl.Y.5s.	51-40,25 N	002-46,51 E	1630	
V H16	Blighbank	Fl.Y.5s.	51-40,30 N	002-46,47 E	1630	
V HD 14	Blighbank	Fl.Y.5s.	51-40,33 N	002-46,56 E	1630	
V HD10	Westhinder	Fl.Y.5s	51-45,38 N	002-40,44 E	1630	1801.1
H15	Westhinder	Fl.Y.5s	51-45,47 N	002-40,76 E	1630	1801.1
H18	Westhinder	Fl.Y.5s	51-45,48 N	002-40,23 E	1630	1801.1
V HD15	Westhinder	Fl.Y.5s	51-45,56 N	002-40,62 E	1630	1801.1
H5	Noordhinder	Fl.Y.5s	51-46,20 N	002-32,42 E	1630	
H3	Noordhinder	Fl.Y.5s	51-46,20 N	002-32,05 E	1630	
V HD22	Noordhinder	Fl.Y.5s	51-46,26 N	002-32,16 E	1630	
V HD23	Noordhinder	Fl.Y.5s	51-46,28 N	002-32,27 E	1630	
HD03	Noordhinder	Fl.Y.5s	51-46,35 N	002-32,16 E	1630	
H10	Noordhinder	Fl.Y.5s	51-46,40 N	002-32,23 E	1630	
MEET 2	Haringvliet	Fl(3)Y.10s	51-49,19 N	004-04,44 E		1807.6
MEET 3	Haringvliet	Fl(4)Y.15s	51-49,60 N	004-03,00 E		1807.6
	Blyth to Orford Ness	Fl(5)Y.20s	52-05,03 N	001-41,00 E	1035	
	Blyth to Orford Ness	Fl(5)Y.20s	52-06,49 N	001-54,83 E	1035	
	Blyth to Orford Ness	Fl(5)Y.20s	52-09,59 N	001-47,87 E	1035	
	Blyth to Orford Ness	Fl(5)Y.20s	52-12,66 N	001-40,84 E	1035	
	Blyth to Orford Ness	Fl(5)Y.20s	52-12,74 N	001-38,39 E	1035	
	Blyth to Orford Ness	Fl(5)Y.20s	52-15,56 N	001-48,43 E	1035	
	Blyth to Orford Ness	Fl(5)Y.20s	52-18,41 N	001-55,75 E	1035	
FL 56	Vaarwater Eemmeer	FL(5)Y.20	52-19,24 N	005-20,07 E		1810.5
FL 39	Vaarwater Gooimeer	Fl(5)20s	52-19,44 N	005-13,52 E		1810.3
	Blyth to Orford Ness	Fl(5)Y.20s	52-22,20 N	001-51,00 E	1035	
	Blyth to Orford Ness	Fl(5)Y.20s	52-22,32 N	001-50,80 E	1035	
	Blyth to Orford Ness	Fl(5)Y.20s	52-35,05 N	001-45,21 E	1035	
	Duitse Bocht	Fl(5)Y.20s	53-03,10 N	006-14,40 E	1633	
	Unterems	Fl.Y.4s	53-06,42 N	007-21,86 E		1812.8A
AZB 61	Vingegat	Fl(5)Y.20s.	53-19,13 N	005-34,49 E		1811.6
	Gatjebogen	Fl.Y.4s	53-19,52 N	007-05,13 E	1555	1812.8
	Eems	Fl.Y.4s	53-20,17 N	006-59,17 E	1555	1812.7
AZB 51	Zwarte Haan	Fl(5)Y.20s	53-21,28 N	005-34,95 E		1811.6
AZB 41	Oosterom	Fl(5)Y.20s.	53-23,44 N	005-35,68 E		1811.6
AZB 52	Dantziggat	Fl(5)Y.20s	53-23,50 N	005-41,85 E		1812.2
AZB 42	Westgat Ameland	Fl(5)Y.20s	53-25,42 N	005-38,02 E		1811.6
Ness	Molengat	Fl(5)Y.20s	53-25,79 N	005-45,53 E		1812.2A
AZB 32	Westgat Ameland	Fl(5)Y.20s	53-27,00 N	005-36,31 E		1811.6
PBW 1	Pieterburenwad	Fl(5)Y.20s.	53-27,49 N	006-27,60 E		1812.5
AZBDW	Westgat Ameland	Fl(5)Y.20s	53-27,81 N	005-35,47 E		1811.6

Naam Name	Vaarwater Waters	Licht Light	Positie Position		Kaart Chart	1800 Serie 1800 Series
AZB 22	Bornrif	Fl(5)Y.20s	53-28,97 N	005-37,40 E	1460	1811.10
OWEZ	Oude Wester Eems	Fl(5)Y.20s.	53-29,28 N	006-43,59 E	1460	1812.6
BOSZ 1	Boschgat	Fl(5)Y.20s	53-29,74 N	006-27,60 E		1812.5
OWEN	Oude Wester Eems	Fl(5)Y.20s.	53-30,79 N	006-40,64 E	1460	1812.6
AZB 12	Bornrif	Fl(5)Y.20s	53-32,49 N	005-39,55 E	1460	1811.10
RZGN1	Randzelgat	Fl(5)Y.20s	53-34,22 N	006-37,95 E	1460	1812.6
WEW 1	Westereems	Fl(5)Y.20s	53-37,20 N	006-22,12 E	1460	1812.9
WEO 1	Westereems	Fl(5)Y.20s	53-37,22 N	006-31,31 E	1460	1812.9
H 2	Ooster Eems	Unlit	53-41,91 N	006-34,82 E	1460	1812.9, 1812.10
TE-C	Terschelling-German Bight TSS	Fl.(5)Y.20s	53-43,66 N	006-01,77 E	1633	
S1	Duitse Bocht	Fl(5)Y.20s	53-51,46 N	006-15,73 E	1353 & 1633	
	Duitse bocht	Fl(5)Y.20s	53-53,80 N	006-29,20 E	1633	
S3	Duitse Bocht	Fl(5)Y.20s	53-54,20 N	006-17,20 E	1353	
S2	Duitse Bocht	Fl(5)Y.20s	53-54,42 N	006-40,27 E	1353	
S5	Duitse Bocht	Fl(5)Y.20s	53-55,20 N	006-11,80 E	1353	
	Duitse bocht	Fl(5)Y.20s	53-55,20 N	006-12,00 E	1633	
S4	Duitse Bocht	Fl(5)Y.20s	53-56,00 N	006-18,80 E	1353	
Mess G	Duitse bocht	Fl(5)Y.20s	54-00,00 N	006-11,42 E	1353	
	Friesland TSS	Fl(2)Y.5s	54-00,40 N	004-21,50 E	1632, 1633	
	Noordzee	Fl(2)Y.5s	54-17,39 N	005-00,01 E	1037	
	Friesland TSS	Fl(2)Y.5S	54-19,50 N	005-02,50 E	1037	
	Friesland Junction	Fl(5)Y.20s	54-22,39 N	005-07,22 E	1037	
	Duitse Bocht	Fl(5)Y.20s	54-22,39 N	005-07,22 E	1037	
	Noordzee	Fl(2)Y.5s	54-45,37 N	004-29,86 E	1037	
	Horns Rev	Fl(5)Y.20s	55-36,70 N	007-31,75 E	1037	

Actuele (P) en (T) berichten / *Current (P) and (T) notices*

Kaart / Chart	Int.	BaZ / NL NM	Beschrijving / Description
1014	1043	*211(P)/13	NOORDZEE. UK SECTOR. CAISTER GAS FIELD. Pijplegwerkzaamheden / Pipe laying operations.
1035	1046	*212(P)/13	NOORDZEE. CLEAVER BANK. Wijzigen diepte wrak / Change depth wreck
1037	1045	382(T)/12	NOORDZEE. DUITSLAND. WIESSE BANK. Obstructie/Obstruction.
		*544(P)/12	NOORDZEE. DUITSLAND. BARD OFFSHORE 1-GLOBAL TECH 1 Stroomkabel / Powercable
		*100(P)/13	NOORDZEE. EAST FRIESLAND TSS. Aanbrengen wrak / Insert wreck
		*101(P)/13	NOORDZEE. EAST FRIESLAND TSS. Aanbrengen wrak / Insert wreck
		142(P)/13	NOORDZEE. EAST FRIESLAND TSS. Wijzigen obstructies/Change obstructions.
		*212(P)/13	NOORDZEE. CLEAVER BANK. Wijzigen diepte wrak / Change depth wreck
		269(P)/13	NOORDZEE. DENEMARKEN. DAN OIL FIELD. Meetinstrumenten/ Measuring equipment.
		358(T)/13	NOORDZEE. DENEMARKEN. DAN OIL FIELD. Betonning uitgelegd/Buoyage placed.
		424(T)/13	NOORDZEE. DUITSLAND WITTE BANK. Platform geruimd/Dismantle platform.
		*466(P)/13	NOORDZEE. EAST FRIESLAND TSS. Wijzigen wrak diepte / Change wreck depth
		477(T)/13	NOORDZEE. DENEMARKEN. Aanbrengen obstructies / Insert obstructions
		58(T)/14	NOORDZEE. DENEMARKEN. LISTER TIEF Boei opgenomen/ Buoy removed.
		101(T)/14	NOORDZEE. DUITSLAND. DUITSE BOCHT. Meetinstrumenten/Measuring equipment
		*115(P)/14	NOORDZEE. FRIESLAND JUNCTION. Wrakken / Wrecks
110	1473	*352(T)/10	NOORDZEE. PLATFORM GOEREE. Schietgebied/Firing exercise area
		134(T)/13	NOORDZEE. BELGIE. LODEWIJKBANK. Windmolenpark werkzone/Windpark working area.
116		*42(T)/11	WESTERSCHELDE. SCHAAR VAN SPIJKERPLAAT. verondieping
		*554(T)/12	NOORDZEE. WESTERSCHELDE. OOSTGAT. Boeien verlegd / Buoy moved
120	1479	*42(T)/11	WESTERSCHELDE. SCHAAR VAN SPIJKERPLAAT. verondieping
		*554(T)/12	NOORDZEE. WESTERSCHELDE. OOSTGAT. Boeien verlegd / Buoy moved
		*214(T)/13	WESTERSCHELDE. NAUW VAN BATH. Verlichting windturbines / Lights wind turbines
		*93(T)/14	WESTERSCHELDE. BRESKENS. HOOFDPLAAT. Duikgebied/ Diving area.
122	1472	*352(T)/10	NOORDZEE. PLATFORM GOEREE. Schietgebied/Firing exercise area
		177(P)/13	NOORDZEE. SCHEVENINGEN. MAAS APPROACH. Kabellegwerkzaamheden/Cable laying operations
		*209(P)/13	NOORDZEE. TSS MAAS NORTH. Pijplegwerkzaamheden / Pipe laying operations

Kaart / Chart	Int.	BaZ / NL NM	Beschrijving / Description
		*117(T)/14	NOORDZEE. MONSTER - SCHEVENINGEN - NOORDWIJK. Nuclear Security Summit/Nuclear Security Summit
125	1469	*485(T)/13	NOORDZEE. KATWIJK AAN ZEE. Kardinale boei/Cardinal buoy.
		*117(T)/14	NOORDZEE. MONSTER - SCHEVENINGEN - NOORDWIJK. Nuclear Security Summit/Nuclear Security Summit
126	1468	*408(P)/13	NOORDZEE. DEN HELDER. SCHULPENGAT. Nieuw wrak/New wreck.
		*123(T)/14	NOORDZEE. DEN HELDER. Schietoefeningen / Firing exercises.
1353	1413	251(T)/12	NOORDZEE. DUITSLAND. N-LICH BORKUMRIFFGRUND. Veiligvaarwater boei / Safe fairway buoy
		373(T)/12	NOORDZEE. TERSCHELLING-GERMANBIGHT TSS. Racon buiten bedrijf/ Racon disused.
		73(T)/13	NOORDZEE. DUITSLAND. DUITSE BOCHT. JADE. Verwijderen Racon/ Delete Racon.
		178(T)/13	NOORDZEE. DUITSLAND. TSS GERMAN BIGHT WESTERN APPR Racon verwijderd/Racon deleted.
		94(T)/14	NOORDZEE. DUITSLAND. DUITSE BOCHT. Meetinstrumenten/ Measuring instruments
1456		*149(P)/13	NOORDZEE. TERSCHELLINGERGRONDEN. Obstructie/ Obstruction.
		*277(T)/13	WADDENZEE. RICHEL. FRANSCHIE GAATJE. Ponton geplaatst/ Pontoon placed.
		*407(P)/13	NOORDZEE. TERSCHELLING. Obstructies/Obstructions.
		*493(T)/13	WADDENZEE. BLAUWE SLENK. Opnemen gele tonnen/ Remove yellow buoys
		*494(T)/13	WADDENZEE. VAARGEUL LANGS POLLENDAM. Betonning opgenomen / Buoyage removed
		*66(P)/14	WADDENZEE. SLENK EN SCHUITENGAT. Betonning gewijzigd / Buoyage changed
1458		*407(P)/13	NOORDZEE. TERSCHELLING. Obstructies/Obstructions.
		*531(P)/13	NOORDZEE. INSHORE TRAFFIC ZONE. Obstructies aanbrengen / Insert obstructions
		*102(P)/14	WADDENZEE. WESTGAT. Betonning gewijzigd / Buoyage changed
1460	1461	*117(T)/13	NOORDZEE. EEMS. HUIBERTGAT. Kardinale boeien / Cardinal buoys
		422(T)/13	NOORDZEE. DUITSLAND. WESTEREEMS. Schrappen Racon/Delete Racon.
		*513(T)/13	WADDENZEE. OUDE WESTEREEMS. Obstructie aanbrengen / Insert obstruction
		*531(P)/13	NOORDZEE. INSHORE TRAFFIC ZONE. Obstructies aanbrengen / Insert obstructions
1546	1470	*408(P)/13	NOORDZEE. DEN HELDER. SCHULPENGAT. Nieuw wrak/New wreck.
1630	1416	*352(T)/10	NOORDZEE. PLATFORM GOEREE. Schietgebied/Firing exercise area
		105(T)/13	NOORDZEE. BELGIE. BLIGHBANK. Windmolenpark / Windfarm.
		111(T)/13	NOORDZEE. BELGIE. NADERING WESTERSCHELDE. Onbeschermd kabel / Bare cable
		134(T)/13	NOORDZEE. BELGIE. LODEWIJKBANK.

Kaart / Chart	Int.	BaZ / NL NM	Beschrijving / Description
		*209(P)/13	Windmolenpark werkzone/Windpark working area. NOORDZEE. TSS MAAS NORTH.
		248(T)/13	Pijplegwerkzaamheden / Pipe laying operations NOORDZEE. BELGIE. BLIGHBANK. Anker verloren/Lost anchor
		*313(P)/13	NOORDZEE. TSS NORTH HINDER. Ongecarteerd wrak/ uncharted wreck.
		426(T)/13	NOORDZEE. THORNTONBANK. Blootliggende kabel / Exposed cable
		*502(T)/13	NOORDZEE. BELGIE. WESTHINDER - OOSTHINDER. Stroommeter/measuring instrument
		47(T)/14	NOORDZEE. BELGIE. WESTHINDER. Vuile grond/ Foul ground.
1631	1418	104(P)/11	NOORDZEE. UK SECTOR. WELLAND GAS FIELD. Ontmanteling Welland Platform.
		*408(P)/13	NOORDZEE. DEN HELDER. SCHULPENGAT. Nieuw wrak/New wreck.
1632	1420	*89(P)/11	NOORDZEE. VLIELAND NORTH TSS. Obstructie waargenomen.
		*325(T)/12	NOORDZEE. WESTERN MUD HOLE. Constructie in Aanbouw/construction in development
		*381(P)/12	NOORDZEE. TSS OFF BOTNEY GROUND. Pijpleggings werkzaamheden/ pipelaying works.
		*86(T)/13	NOORDZEE. NOORD VAN FRIESLAND JUNCTION. Aanbrengen obstructie / Insert obstruction
		*210(P)/13	NOORDZEE. TSS WEST FRIESLAND. Pijplegwerkzaamheden / Pipe laying operations.
		*222(T)/13	NOORDZEE. VLIELAND GRONDEN. Pijplijn onderhoud / Pipe line maintenance
		*115(P)/14	NOORDZEE. FRIESLAND JUNCTION. Wrakken / Wrecks
1633	1417	*89(P)/11	NOORDZEE. VLIELAND NORTH TSS. Obstructie waargenomen.
		251(T)/12	NOORDZEE. DUITSLAND. N-LICH BORKUMRIFFGRUND. Veiligvaarwater boei / Safe fairway buoy
		373(T)/12	NOORDZEE. TERSCHELLING-GERMANBIGHT TSS. Racon buiten bedrijf/ Racon disused.
		*86(T)/13	NOORDZEE. NOORD VAN FRIESLAND JUNCTION. Aanbrengen obstructie / Insert obstruction
		178(T)/13	NOORDZEE. DUITSLAND. TSS GERMAN BIGHT WESTERN APPR Racon verwijderd/Racon deleted.
		*210(P)/13	NOORDZEE. TSS WEST FRIESLAND. Pijplegwerkzaamheden / Pipe laying operations.
		*222(T)/13	NOORDZEE. VLIELAND GRONDEN. Pijplijn onderhoud / Pipe line maintenance
		*351(P)/13	NOORDZEE. TERSCHELLING-GERMAN BIGHT TSS. Ongekarteerde Wrakken / Uncharted Wrecks
		*455(P)/13	NOORDZEE. TEN NOORDEN VAN TERSCHELLING. Obstructie/Obstruction.
		94(T)/14	NOORDZEE. DUITSLAND. DUITSE BOCHT. Meetinstrumenten/ Measuring instruments
		*115(P)/14	NOORDZEE. FRIESLAND JUNCTION. Wrakken / Wrecks
2014		*311(T)/11	SURINAME. CORANTIJNRIVIER. Markeringsboei verdreven / Marker buoy adrift
2017		289(T)/12	FRANS. GUYANA. RIVIERE CAYENNE. Meetboei

Kaart / Chart	Int.	BaZ / NL NM	Beschrijving / Description
		263(T)/13 338(T)/13	uitgelegd / Measuring buoy placed ZUID-AMERIKA.. FRANS GUYANA. Wrak/Wreck GUYANA. DEMERARA RIVER. Licht gedooft / Light obscured
2020		242(P)/12	WEST INDIES. SABABANK. Gevaarlijk wrak / Dangerous wreck
207	1465	*58(T)/11 *56(T)/12	ROTTERDAM. DINTELHAVEN. Afmeerverbod. ROTTERDAM. NIEUWE WATERWEG. Licht gewijzigd in boei/light changed into buoy
		*192(T)/13	ROTTERDAM. NIEUWE WATERWEG. Boei uitgelegd / Buoy placed
208	1466	*371(T)/12	ROTTERDAM. PERNIS. 2E PETROLEUMHAVEN. Werk in uitvoering / Works in progress
		*204(T)/13	ROTTERDAM. WAALHAVEN. Vaarwegbreedte vermindert / Fairway width reduced
209	1467	*206(T)/13	DORDRECHT - KRIMPEN A/D LEK. NOORD. Betonning uitgelegd / Buoyage placed.
2218		546(T)/11	SURINAME. SURINAME RIVIER. JAGTLUST. Onverlicht obstakel / Unlit obstruction
		264(T)/12	SURINAME. JAGTLUSTBANK. Aangevaren wadpaal/ Lost mark.
		*475(T)/12	SURINAME. SURINAME RIVIER. DIJKVELDBANK. Wadpaal aangevaren/Beacon collision
		555(T)/12	SURINAME. SURINAMERIVIER. Boei onverlicht / Buoy unlit
		*62(T)/13	SURINAMERIVIER. JAGTLUSTBANK. Baken vervangen/Beacon replaced
		81(T)/13	SURINAME. SURINAME RIVIER. Licht baken vervangen / Light structure replaced
		136(T)/13	SURINAME. MONDING SURINAME RIVIER. Boei uit positie / Buoy out of position
		251(T)/13	SURINAME. SURINAME RIVIER. JAGTLUST. Obstructie/Obstruction.
		*489(T)/13	SURINAME. SURINAMERIVIER. DIJKVELDBANK. Wijzig licht / Change light
2228		424(T)/10 *311(T)/11	SURINAME. CORANTIJNRIVIER. Verdwenen boei. SURINAME. CORANTIJNRIVIER. Markeringsboei verdreven / Marker buoy adrift
		371(T)/11	SURINAME. MONDING CORANTIJN RIVIER. Bergingswerkzaamheden / Salvage works
		290(T)/13	SURINAME. MONDING CORANTIJN EN NICKERIERIVIER. Boei uit positie/ Bouy out of position
		*361(T)/13 *352(T)/10	SURINAME. NICKERIE RIVIER. wadpaal / pile NOORDZEE. PLATFORM GOEREE.
1801		*42(T)/11	Schietgebied/Firing exercise area WESTERSCHELDE. SCHAAR VAN SPIJKERPLAAT. verondieping
		111(T)/13	NOORDZEE. BELGIE. NADERING WESTERSCHELDE. Onbeschermd kabel / Bare cable
		177(P)/13	NOORDZEE. SCHEVENINGEN. MAAS APPROACH. Kabellegwerkzaamheden/Cable laying operations
		*209(P)/13	NOORDZEE. TSS MAAS NORTH. Pijplegwerkzaamheden / Pipe laying operations
		426(T)/13	NOORDZEE. THORNTONBANK. Blootliggende kabel / Exposed cable
		448(T)/13	NOORDZEE. BELGIE. OOSTENDE. Boei

Kaart / Chart	Int.	BaZ / NL NM	Beschrijving / Description
			verwijderd / Buoy removed
		*485(T)/13	NOORDZEE. KATWIJK AAN ZEE. Kardinale boei/Cardinal buoy.
		47(T)/14	NOORDZEE. BELGIE. WESTHINDER. Vuile grond/ Foul ground.
		*93(T)/14	WESTERSCHELDE. BRESKENS. HOOFDPLAAT. Duikgebied/ Diving area.
		112(T)/14	NOORDZEE. BELGIE. BLANKENBERGE. Zinkerleiding / Pipeline
		113(T)/14	NOORDZEE. OOSTENDE. WENDUINE Zinkerleiding/Pipeline
		*117(T)/14	NOORDZEE. MONSTER - SCHEVENINGEN - NOORDWIJK. Nuclear Security Summit/Nuclear Security Summit
		122(T)/14	NOORDZEE. BELGIE. NIEUWPOORT. Schietoefeningen; Artillery excercises.
		*123(T)/14	NOORDZEE. DEN HELDER. Schietoefeningen / Firing excercises.
1803		*42(T)/11	WESTERSCHELDE. SCHAAR VAN SPIJKERPLAAT. verondieping
		*554(T)/12	NOORDZEE. WESTERSCHELDE. OOSTGAT. Boeien verlegd / Buoys moved
		*214(T)/13	WESTERSCHELDE. NAUW VAN BATH. Verlichting windturbines / Lights wind turbines
		*86(T)/14	KANAAL DOOR WALCHEREN. Kanaalpeilverlaging/Canal level reduction
		*87(T)/14	ZOOMMEER. SCHELDE-RIJNVERBINDING. Lichtopstand vervangen / light structure replaced
		*93(T)/14	WESTERSCHELDE. BRESKENS. HOOFDPLAAT. Duikgebied/ Diving area.
1805		*216(T)/13	OOSTERSCHELDE. BRUINISSE. STOOFPOLDER. Gewijzigd sectorlicht / Changed sector light
		*86(T)/14	KANAAL DOOR WALCHEREN. Kanaalpeilverlaging/Canal level reduction
1807		*347(T)/13	HOLLANDSCH DIEP. NOORDER VOORHAVEN. Ondiepte / Shoal
		*419(T)/13	VOLKERAK. NOORDERGAT. Verondieping/Shoal
		*87(T)/14	ZOOMMEER. SCHELDE-RIJNVERBINDING. Lichtopstand vervangen / light structure replaced
1809		*58(T)/11	ROTTERDAM. DINTELHAVEN. Afmeerverbod.
		*314(T)/11	OUDE MAAS. SPUI. Obstakel waargenomen / Obstacle discovered
		*56(T)/12	ROTTERDAM. NIEUWE WATERWEG. Licht gewijzigd in boei/light changed into buoy
		*371(T)/12	ROTTERDAM. PERNIS. 2E PETROLEUMHAVEN. Werk in uitvoering / Works in progress
		*192(T)/13	ROTTERDAM. NIEUWE WATERWEG. Boei uitgelegd / Buoy placed
		*204(T)/13	ROTTERDAM. WAALHAVEN. Vaarwegbreedte verminderd / Fairway width reduced
		*206(T)/13	DORDRECHT - KRIMPEN A/D LEK. NOORD. Betonning uitgelegd / Buoyage placed.
1810		*206(T)/11	RANDMEREN. RAMSDIEP. Ramsgeul afgesloten./ Ramsgeul closed.
		*471(T)/12	IJSSELMEER. MUIDERGEUL. Betonning verlegd/Buoyage moved
		*581(T)/12	IJSSELMEER. ROTTERDAMSE HOEK. Betonning uitgelegd / Buoyage placed

Kaart / Chart	Int.	BaZ / NL NM	Beschrijving / Description
		*63(T)/13	IJSSELMEER. MIRNSER KLIFF. Gele tonnen geplaatst/ Yellow buoys placed.
		*141(T)/13	IJSSELMEER. RAMSDIEP. Verondieping / Shoal
		*396(T)/13	MARKERMEER. PAMPUSGEUL. Werkgebied ingesteld / Work area established
		*468(T)/13	IJSSELMEER. WAGENPAD. Cardinalen uitgelegd / Cardinals placed
		*532(T)/13	IJSSELMEER. STAVOREN. Werkzaamheden sluis / Repair works lock
		*49(T)/14	MARKERMEER Gewijzigde betonning/Changed buoyage.
		*110(T)/14	IJSSELMEER. RAMSDIEP. Verondieping/ Shoal
		*111(T)/14	IJSSELMEER. ENKHUIZERZAND. Werkgebied/Working area
1811		*149(P)/13	NOORDZEE. TERSCHELLINGERGRONDEN. Obstructie/ Obstruction.
		*277(T)/13	WADDENZEE. RICHEL. FRANSCHIE GAATJE. Ponton geplaatst/ Pontoon placed.
		*407(P)/13	NOORDZEE. TERSCHELLING. Obstructies/Obstructions.
		*408(P)/13	NOORDZEE. DEN HELDER. SCHULPENGAT. Nieuw wrak/New wreck.
		*493(T)/13	WADDENZEE. BLAUWE SLENK. Opnemen gele tonnen/ Remove yellow buoys
		*494(T)/13	WADDENZEE. VAARGEUL LANGS POLLENDAM. Betonning opgenomen / Buoyage removed
		*499(T)/13	WADDENZEE. AFSLUITDIJK, DOOVE BALG. SCHEURRAK. Betonning opgenomen / Buoyage removed
		*504(T)/13	WADDENZEE. TEXELSTROOM. VOGELZAND. MZI opgenomen/ MZI removed.
		*531(P)/13	NOORDZEE. INSHORE TRAFFIC ZONE. Obstructies aanbrengen / Insert obstructions
		*46(T)/14	WADDENZEE. BALGZAND. AMSTELDIEP. Opnemen betonning/Removed buoyage.
		*66(P)/14	WADDENZEE. SLENK EN SCHUITENGAT. Betonning gewijzigd / Buoyage changed
		*91(T)/14	WADDENZEE. BOSCHGAT. Verzanding / Silting
		*123(T)/14	NOORDZEE. DEN HELDER. Schietoefeningen / Firing exercises.
1812		*117(T)/13	NOORDZEE. EEMS. HUIBERTGAT. Kardinale boeien / Cardinal buoys
		*231(T)/13	WADDENZEE. DUITSLAND. VOORENTIEF. Markering mijn / To mark an unexploded ordnance
		422(T)/13	NOORDZEE. DUITSLAND. WESTEREEMS. Schrappen Racon/Delete Racon.
		495(T)/13	NOORDZEE. DUITSLAND. JUIST EN KOPERSAND. Onbedekte gasleiding/Bare pipeline.
		*513(T)/13	WADDENZEE. OUDE WESTEREEMS. Obstructie aanbrengen / Insert obstruction
		*531(P)/13	NOORDZEE. INSHORE TRAFFIC ZONE. Obstructies aanbrengen / Insert obstructions
		*76(T)/14	WADDENZE. MARNEWAARD. Schietoefeningen/Gunnery excersises.
		*102(P)/14	WADDENZEE. WESTGAT. Betonning gewijzigd / Buoyage changed