



Koninklijke Marine

BaZ | 2014

13 | BAZ 124-136

Berichten aan Zeevarenden
Netherlands Notice to Mariners



Netherlands Hydrographic Office			
BaZ	038/11	1/1	NL Chart Weekly
Previous BaZ	580/10		

139^e jaargang 27-3-2014

Dienst der Hydrografie

Erkende verkoopagenten van Nederlandse Hydrografische publicaties (Resellers licenced to distribute Netherlands Nautical Publications)

De Berichten aan Zeevarenden (BaZ) verschijnen wekelijks en zijn te verkrijgen:

- als printversie (PDF) via internet

<http://www.defensie.nl/onderwerpen/berichten-aan-zeevarenden/inhoud/weekedities>

- via de Database <http://www.defensie.nl/onderwerpen/berichten-aan-zeevarenden/inhoud/database>

- als boekje (tegen betaling) bij een aantal A-agenten.

- de catalogus vindt u op

<http://www.defensie.nl/onderwerpen/hydrografie/documenten/publicaties/2013/11/14/catalogus-hp7>

A-agenten: (bijgewerkte kaarten)

- Amsterdam: **Datema Amsterdam**, Prins Hendrikkade 176/50, 1011 TC Amsterdam,
Tel +31 (0)20 - 4277727; Fax. +31 (0)20 - 4279566;
Internetpagina: www.datema-Amsterdam.nl ; e-mail: datema-amsterdam@planet.nl
- Amsterdam: **L.J. Harri BV**, Prins Hendrikkade 94/95 "Schreierstoren", 1012 AE Amsterdam,
Tel. +31 (0)20 - 6248052; Fax. +31 (0)20 - 6258086;
Internetpagina: www.ljharri.nl ; e-mail: ljharri@xs4all.nl
- Delfzijl: **Datema Delfzijl BV**, Zeesluizen 8, 9936 HX Delfzijl,
Tel. +31 (0)596 - 635252; Fax. +31 (0)596 - 615245;
Internetpagina: www.datema.nl ; e-mail: delfzijl@datema.nl
- Eemshaven: **Nautical Centre**, Borkumweg 6-10, 9979 XH Eemshaven,
Tel: +31 (0)596 - 634870; Fax: +31 (0) 596 - 634827
Internetpagina: www.davids-maritime.nl ; e-mail: info@nauticalcentre.com
- Rotterdam **ChartCo Nederland B.V.**, Klompenmakerstraat 64, 3194 DE Hoogvliet,
Tel. +31 (0)10 - 4167622; Fax. +31 (0)10 - 4167218;
Internetpagina: www.kelvinhughes.com ; e-mail: nlsales@kelvinhughes.nl
Datema Rotterdam, Galvanistraat 148, 3029 AD Rotterdam,
Tel. +31 (0)10 - 4366188; Fax. +31 (0)10 - 4365511 ; e-mail: rotterdam@datema.nl
Harri Trading BV, Van Weerden Poelmanweg 4, 3088 EB Rotterdam,
Tel. +31 (0)10 - 4290333; Fax. +31 (0)10 - 4282324;
Internetpagina: www.harritrading.nl ; e-mail: info@harritrading.nl
- Antwerpen: **Bogerd/Martin & Co.**, Oude Leeuwenrui 37, 2000 Antwerpen,
Tel. +32 (0)32134170; Fax. +32 (0)32326167;
Internetpagina: www.martin.be ; e-mail: sales@martin.be
- Hamburg: **Hansenautic GmbH**, Herrengraben 31, D-20459 Hamburg,
Tel. +49 (0)403748420; Fax. +49 (0)4037484242;
Internetpagina: www.hansenautic.de ; e-mail: info@hansenautic.de
- Bremen: **"Seekarte" Kpt. A. Dammeyer**, Korffsdeich 3, D-28217 Bremen,
Tel. +49 (0)421395051; Fax. +49 (0)4213962235;
Internetpagina: www.seekarte.com e-mail: seekarte@seekarte.de
- London: **KH Charts**, Unit 4, Voltage Mollison Avenue, Enfield EN3 7XQ
Tel. +44 (0) 1992805200 ; Fax +44 (0) 1992805410 ;
Internetpagina: www.kelvinhughes.com ; e-mail : cams@kelvinhughes.co.uk
- St. Maarten: **Budget Marine**, P.O.Box 434; Philipsburg, Tel. 599 - 5443134; Fax 599 - 5444409
Internetpagina: www.budgetmarine.com

B-agenten:

- Den Haag: **Koninklijke Nederlandse Toeristenbond ANWB**, Wassenaarseweg 220, 2596 EC Den Haag, Tel. +31 (0)70 - 3147147; en bijkantoren; *Internetpagina : www.anwb.nl*
- Scheveningen: **Vrolijk Watersport Scheveningen**, Treilerweg 65, 2583 DB Scheveningen,
Tel: +31 (0) 70 - 4168282, Fax: +31 (0) 70 - 3060497,
internetpagina: www.vrolijk.nl ; e-mail : winkel@vrolijk.nl ;
- St Ives: **Imray Laurie Norie & Wilson Ltd**, Wych House, The Broadway, St Ives, Huntingdon, Cambridgeshire PE17 4BT, Tel. +44 - (0)1480 - 462114; Fax. +44 - (0)1480 - 496109
Internetpagina: www.imray.com ; e-mail: ilnw@imray.com
- Bielefeld: **Delius Klasing Verlag GMBH**, Kammerratsheide 30a, Postfach 101671, D-33609 Bielefeld, Tel: +49 (0) 521 - 559000; Fax. +49 (0)521 - 559113;
internetpagina: www.delius-klasing.de ; e-mail: info@delius-klasing.de

Voorwoord

- Overeenkomstig SOLAS-bepalingen en het Scheepvaart Reglement Westerschelde dienen de officieel uitgegeven zeekaarten en boekwerken met Berichten aan Zeevarenden (BaZ) bijgewerkt te worden. Algemene richtlijnen voor het gebruik van BaZ staan beschreven in de jaarlijkse BaZ 3 in weekeditie 1, British Admiralty NP 100 (Mariner's Handbook) en NP 294 (How to keep your Admiralty Charts up-to-date).
- Berichten aan Zeevarenden hebben alleen betrekking op Nederlandse kaarten en hydrografische publicaties. Berichten van toepassing op buitenlands gebied op Nederlandse kaarten worden overgenomen van de hydrografische dienst van het betreffende land. Berichten bevatten algemene mededelingen, correcties op kaarten of boeken, voorlopige (P) of tijdelijke (T) berichten of een overzicht.
- Gegevens die ten grondslag liggen aan berichten worden waar nodig kartografisch gegeneraliseerd. De berichten zijn alleen bedoeld om de publicaties genoemd in het bericht te kunnen corrigeren.
- Posities worden vermeld in het referentiestelsel (geodetisch datum) dat overeenkomt met dat van de betrokken kaart. Het referentiestelsel is altijd op de kaart vermeld. Onjuiste interpretatie van de referentiestelsels kan leiden tot positiefouten van enkele honderden meters.
- Richtingen, peilingen, geleidelijnen en lichtsectoren worden rechtwijzend gegeven, in graden, gerekend vanuit zee.
- Diepten en hoogten worden gegeven in dezelfde eenheid en herleid tot hetzelfde referentievlak als gebruikt in de betrokken kaart.
- Nadruk van de berichten is toegestaan mits volledig, ongewijzigd en met bronvermelding.
- De Chef der Hydrografie verzoekt u dringend vermoede of nieuwe gevaren en onjuistheden in publicaties te melden.

De Chef der Hydrografie

Van Alkemadelaan 786, 2597 BC Den Haag, Corr. Postbus 10000, 1780 CA Den Helder.

tel. +31 (0)70 3162817, fax. +31 (0)70 3162843, internetpagina: www.hydro.nl ; e-mail ; baz@hydro.nl

Preface

- *In accordance with SOLAS-regulations and the Scheepvaart Reglement Westerschelde official published nautical charts and books have to be kept corrected by means of Notices to Mariners (NL NM). General guidelines for the use of NL NM are described in the annual NL NM 3 in weekly edition 1, British Admiralty NP 100 (The Mariner's Handbook) and NP 294 (How to keep your Admiralty Charts up-to-date).*
- *Netherlands Notices to Mariners are only applicable for Netherlands nautical charts and hydrographic publications. Notices concerning foreign waters on Netherlands charts are adopted from the hydrographic service of that specific country. Notices contain general announcements, corrections for charts or books, preliminary (P) or temporary (T) notices or a summary.*
- *Data on which the notices are based are if necessary cartographically generalized. The notices are meant only to correct the publications that are stated in the notice.*
- *Positions are given in the reference system (geodetic datum) that corresponds with that of the relevant chart. The reference system is always printed on the chart. Incorrect interpretation of the reference system can lead to errors in the position of several hundreds of metres.*
- *Directions, bearings, leading lines and light sectors are true, in degrees, reckoned from seawards.*
- *Depths and heights are given in the same unit and are reduced to the same reference level as used in the relevant chart.*
- *Reprinting of the notices is allowed if complete, unchanged and with acknowledgement.*
- *The Hydrographer of the Netherlands Navy urges you strongly to report suspected or new dangers and errors in publications.*

Hydrographer of the Netherlands Navy

Van Alkemadelaan 786, NL-2597 BC Den Haag, Corr. P.O. Box 10000, NL-1780 CA Den Helder,

tel. +31 (0)70 3162817, fax. +31 (0)70 3162843, Internetpage: www.hydro.nl ; e-mail ; baz@hydro.nl

Inhoudsopgave

Kruisverwijzing / <i>Cross reference</i>	4
Algemene berichten / <i>General notices</i>	5
Opgeheven (P) en (T) berichten / <i>Cancelled (P) and (T) notices</i>	5
Berichten Zeekaarten / <i>Notices Nautical charts</i>	6
Berichten 1800 serie kaarten / <i>Notices 1800 series charts</i>	13
Berichten Hydrografische publicaties / <i>Notices Hydrographic publications</i>	19
Lijst van mobiele boorunits / <i>Rig list</i>	20
Dieptestaat / <i>List of depths</i>	21
Meetinstrumenten / <i>Measuring instruments list</i>	23
Actuele (P) en (T) berichten / <i>Current (P) and (T) notices</i>	26
Cumulatieve lijst van BaZ's / <i>Cumulative list of NL NM</i>	33

Kruisverwijzing / *Cross reference*

In de hoofdstukken Zeekaarten, 1800 serie kaarten en Hydrografische publicaties van dit document zijn de Berichten aan Zeevarenden gerangschikt op BaZ-nummer. Onderstaand overzicht toont deze berichten per kaartnummer en het nummer van de hydrografische publicatie.

In the Nautical charts, 1800 series charts and Hydrographic publications sections of this document the Notices to Mariners are sorted by NL NM-number. The overview below displays these notices sorted by chart and hydrographic publication number.

Zeekaarten / *Nautical Charts*

Kaart / <i>Chart</i>	BaZ / <i>NL NM</i>	
1014	129/14	
1037	129/14	
125	*134(P)/14	*135(P)/14
126	*127(P)/14	
1353	132/14	
1456	*125(P)/14	
1458	*127(P)/14	*124/14
1460	*127(P)/14	
1546	*127(P)/14	
1632	*136(P)/14	
1633	*131/14	*136(P)/14
1970	*131/14	

1800 serie kaarten / 1800 series charts

Kaart / Chart	BaZ / NL NM		
1801	*134(P)/14	*130(P)/14	*135(P)/14
1803	*128(T)/14		
1805	*126/14		
1811	*130(P)/14		
1812	*130(P)/14		

Hydrografische publicaties/ Hydrographic publications

Publication	BaZ / NL NM
HP 1	*133/14
HP 7	*124/14

Algemene berichten / General notices

NIL

Opgeheven (P) en (T) berichten / Cancelled (P) and (T) notices

Kaart / Chart	Int.	BaZ / NL NM	Opgeheven / Cancelled
122	1472	*117(T)/14	27 mrt 2014, NOORDZEE. MONSTER - SCHEVENINGEN - NOORDWIJK.
125	1469	*117(T)/14	27 mrt 2014, NOORDZEE. MONSTER - SCHEVENINGEN - NOORDWIJK.
1801		*117(T)/14	27 mrt 2014, NOORDZEE. MONSTER - SCHEVENINGEN - NOORDWIJK.

Berichten Zeekaarten / Notices Nautical charts

*124/14 VERSCHENEN NIEUWE EDITIE KAART 1458

Kaart / Chart	Int. / Int.	Vorig BaZ / Prev. NL NM	Uitgave / Edition	Itemnr. / Itemno.
1458	n.a.	529/13	Dec 2011	1

1 Verschenen is de hernieuwde uitgave van kaart 1458.

NORTH SEA.BORNRIFF TO EEMS APPROACH
PLAN. LAUWERSOOG.
Nieuwe uitgave maart 2014.
Schaal 1: 50.000. Mercator Projectie
Deze hernieuwde uitgave bevat wijzigingen in betonning en dieptebeeld van het Westgat.
Hiermee vervalt de vorige uitgave

The following new edition is published, chart 1458.

NORTH SEA.BORNRIFF TO EEMS APPROACH
PLAN. LAUWERSOOG.
New Edition March 2014.
Scale 1:50.000. Mercator Projection.
This new edition includes changes in buoyage and bathymetry of the Westgat.
With the publication of this chart the previous edition is cancelled.

1 op pagina p18. / at page p18.

Bron / Source: Dienst der Hydrografie; PNR 514-2014-1.

*125(P)/14 NOORDZEE. EIERLANDSCHE GAT,STORTEMELK,TERSCH.

Kaart / Chart	Int. / Int.	Itemnr. / Itemno.
1456	n.a.	1, 2, 3, 4, 5

1 De onderstaande gebieden zijn gesloten voor bodemberoerende activiteiten zoals ankeren en visserij.
Doorvaart voor andere schepen dan vissersschepen is wel toegestaan.

Binnen deze gebieden komen meerdere zones voor met verschillende restricties.
Voor meer informatie en exacte gebiedscoördinaten zie:
<https://www.officielebekendmakingen.nl/stcrt-2013-11444-n1.html>

*The below mentioned areas are closed for trawling, anchoring and fishery.
Shipping is allowed to navigate through with the exception of fishing vessels.*

*Within these areas multiple zones with different restrictions are in force.
Further information and exact positions of these areas can be acquired via:
<https://www.officielebekendmakingen.nl/stcrt-2013-11444-n1.html>*

2 Aanbrengen
Insert



Natuurgebied/
Nature reserve
Eierlandsche
gat

op / at

53-10,15 N 004-41,02 E
53-10,49 N 004-41,36 E
53-12,87 N 004-43,94 E
53-14,73 N 004-46,22 E
53-16,48 N 004-48,61 E
53-16,89 N 004-49,26 E
53-18,01 N 004-51,07 E
53-15,27 N 004-55,95 E

3 Aanbrengen
Insert



Natuurgebied/
Nature reserve
Eierlandsche
gat

op / at

53-12,83 N 004-51,09 E
53-12,39 N 004-49,93 E
53-11,10 N 004-51,10 E

4 Aanbrengen
Insert



Natuurgebied/
Nature reserve
Stortemelk

op / at

53-20,00 N 005-04,68 E
53-18,77 N 005-02,51 E
53-18,83 N 005-00,86 E
53-19,29 N 004-59,24 E
53-20,97 N 004-59,31 E
53-21,79 N 005-01,36 E
53-22,02 N 005-01,96 E
53-23,07 N 005-08,33 E
53-23,05 N 005-08,92 E
53-22,60 N 005-09,38 E
53-22,01 N 005-08,56 E
53-21,63 N 005-08,43 E
53-21,07 N 005-08,58 E
53-19,99 N 005-06,57 E

5 Aanbrengen
Insert



Natuurgebied/
Nature reserve
Terschelling

op / at

53-30,52 N 005-30,22 E
53-28,78 N 005-23,04 E
53-26,57 N 005-14,70 E
53-26,40 N 005-11,47 E
53-26,82 N 005-12,91 E
53-28,28 N 005-16,67 E
53-28,74 N 005-17,51 E
53-29,01 N 005-18,16 E
53-29,39 N 005-19,35 E
53-29,63 N 005-20,33 E
53-30,03 N 005-22,18 E
53-30,66 N 005-25,26 E

Bron / Source: Staatscourant 2013-11444-n1; PNR 425-2014-3.

***127(P)/14** NOORDZEE. PETTEN, RAZENDE BOL, ROTTUM.

Kaart / Chart	Int. / Int.	Itemnr. / Itemno.
126	1468	1, 2, 3, 4
1458	n.a.	1, 6, 7
1460	1461	1, 8
1546	1470	1, 5

- 1** De onderstaande gebieden zijn gesloten voor bodemberoerende activiteiten zoals ankeren en visserij.
Doorvaart voor andere schepen dan vissersschepen is wel toegestaan.

Binnen deze gebieden komen meerdere zones voor met verschillende restricties.

Voor meer informatie en exacte gebiedscoördinaten zie:

<https://www.officielebekendmakingen.nl/stcrt-2013-11444-n1.html>

The below mentioned areas are closed for trawling, anchoring and fishery.

Shipping is allowed to navigate through with the exception of fishing vessels.

Within these areas multiple zones with different restrictions are in force.

Further information and exact positions of these areas can be acquired via:

<https://www.officielebekendmakingen.nl/stcrt-2013-11444-n1.html>

- 2** Aanbrengen
Insert



Natuurgebied/
Nature reserve
Petten

op / at	52-39,02 N	004-37,52 E
	52-39,03 N	004-31,36 E
	52-41,22 N	004-32,85 E
	52-41,95 N	004-33,16 E
	52-43,03 N	004-33,38 E
	52-44,19 N	004-33,51 E
	52-45,18 N	004-33,30 E
	52-45,69 N	004-33,15 E
	52-47,45 N	004-32,87 E
	52-48,73 N	004-33,01 E
	52-50,76 N	004-33,53 E
	52-54,24 N	004-34,05 E
	52-52,59 N	004-42,38 E

- 3** Aanbrengen
Insert



Natuurgebied/
Nature reserve
Eierlandsche
gat

op / at	53-07,68 N	004-46,95 E
	53-10,05 N	004-40,91 E
	53-12,50 N	004-43,54 E

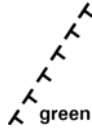
- 4** Aanbrengen
Insert



Natuurgebied/
Nature reserve
Eierlandsche
gat

op / at	53-12,50 N	004-49,94 E
	53-12,39 N	004-49,93 E
	53-11,10 N	004-51,10 E

5 Aanbrengen
Insert



Natuurgebied/
Nature reserve
Razende Bol

op / at

52-59,23 N 004-42,20 E
52-58,56 N 004-43,10 E
52-58,45 N 004-43,10 E
52-57,63 N 004-41,46 E
52-53,81 N 004-37,94 E
52-53,82 N 004-37,04 E
52-55,24 N 004-36,61 E
52-58,07 N 004-37,03 E
52-58,93 N 004-38,24 E
52-59,58 N 004-40,45 E
53-00,71 N 004-40,70 E
53-00,71 N 004-41,15 E

6 Aanbrengen
Insert



Natuurgebied/
Nature reserve
Terschelling

op / at

53-30,87 N 005-26,42 E
53-31,31 N 005-29,03 E
53-31,64 N 005-31,81 E
53-31,71 N 005-32,80 E
53-31,85 N 005-34,60 E
53-31,93 N 005-40,93 E
53-31,86 N 005-43,61 E
53-31,75 N 005-49,43 E
53-31,79 N 005-51,58 E
53-32,13 N 005-54,65 E
53-29,34 N 005-54,65 E
53-28,87 N 005-38,43 E
53-30,91 N 005-32,94 E
53-30,59 N 005-30,52 E
53-29,60 N 005-26,42 E

7 Aanbrengen
Insert



Natuurgebied/
Nature reserve
Rottum

op / at

53-30,19 N 006-09,79 E
53-32,69 N 006-03,11 E
53-33,03 N 006-02,09 E
53-33,14 N 006-03,06 E
53-33,58 N 006-04,74 E
53-34,33 N 006-06,78 E
53-34,30 N 006-14,55 E
53-34,29 N 006-16,72 E

8 Aanbrengen
Insert



Natuurgebied/
Nature reserve
Rottum

op / at

53-34,30 N 006-14,00 E
53-34,30 N 006-14,55 E
53-34,27 N 006-24,47 E
53-34,22 N 006-24,97 E
53-34,16 N 006-25,48 E
53-33,84 N 006-27,56 E
53-33,86 N 006-27,86 E

53-33,80 N 006-28,92 E
 53-33,82 N 006-30,56 E
 53-33,95 N 006-32,19 E
 53-33,99 N 006-33,17 E
 53-33,95 N 006-34,00 E
 53-33,84 N 006-34,80 E
 53-33,59 N 006-36,22 E
 53-32,82 N 006-34,67 E
 53-32,56 N 006-30,24 E
 53-33,14 N 006-26,59 E
 53-32,64 N 006-25,44 E
 53-31,98 N 006-23,87 E
 53-30,59 N 006-20,67 E

Bron / Source: Staatscourant 2013-11444-n1; PNR 425-2014-3.

129/14 NOORDZEE. DUITSLAND. DOGGER TAIL END.

Kaart / Chart	Int. / Int.	Vorig BaZ / Prev. NL NM	Uitgave / Edition	Itemnr. / Itemno.
1014	1043	96/14	Jul 2013	1, 4
1037	1045	121/14	Aug 2011	1, 2, 3

1 Verander *Obstn* op / at 55-36,25 N 004-04,91 E
 Change



in / into



2 Schrappen *Wk* van / from 55-35,67 N 004-14,05 E
 Delete



3 Aanbrengen *Wk* op / at 55-35,07 N 004-15,74 E
 Insert



4 Verander *Wk* op / at 55-35,07 N 004-15,74 E
 Change



in / into



Bron / Source: Rostock NFS 10 *(21)50/14; PNR 417-2014-5.

***131/14** **AANPASSING ZONEGRENZEN.**

Kaart / Chart	Int. / Int.	Vorig BaZ / Prev. NL NM	Uitgave / Edition	Itemnr. / Itemno.
1633	1417	104/14	Dec 2010	1
1970	n.a.	78/14	Aug 2013	1

1 Als gevolg van een gewijzigd dieptebeeld is de UNCLOS-Basislijn gewijzigd. Dientengevolge zijn ook de grenzen van de Maritieme Zones (Territoriale Zee, economische zones etc.) gewijzigd. Ook de buitengrens van de PSSA (Particularly Sensitive Sea Area) is opnieuw bepaald. Voor gedetailleerde informatie zie <http://www.defensie.nl/onderwerpen/hydrografie/inhoud/maritieme-zones-en-zeegrenzen> en zie bijgevoegde illustraties.

As result of changed depths the UNCLOS-Base line has been changed. Therefore the Maritime Limits (NL Territorial Sea and Economical limits) have been changed. The outer limit of the PSSA (Particularly Sensitive Sea Area) has been determined again. Detailed information can be obtained from <http://www.defensie.nl/english/topics/hydrography/contents/maritime-zones-and-boundaries> and see included illustrations.

Bron / Source: Dienst de Hydrografie; PNR 514-2014-2.

132/14 **NOORDZEE. DUITSLAND. TSS ELBE APPROACH.**

Kaart / Chart	Int. / Int.	Vorig BaZ / Prev. NL NM	Uitgave / Edition	Itemnr. / Itemno.
1353	1413	107/14	Nov 2012	1

1 Verander **Wk** op / at 53-58,55 N 008-07,42 E
Change



in / into



Bron / Source: Rostock NFS 10 *(21)87/14; PNR 417-2014-4.

***134(P)/14** **WINDMOLENPARK WEST VAN ZANDVOORT.**

Kaart / Chart	Int. / Int.	Itemnr. / Itemno.
125	1469	1, 2, 3

1 Vanaf medio april zal er begonnen worden met de aanleg van offshore windpark Luchterduinen. Er zal een werkgebied worden ingesteld binnen onderstaande coördinaten:

From mid April construction work on the Luchterduinen offshore windpark will start. A working area will be installed between following coordinates:

2 Aanbrengen
Insert



op / at 52-26,12 N 004-12,22 E
52-25,59 N 004-08,84 E
52-23,34 N 004-06,89 E
52-22,27 N 004-10,09 E
52-25,64 N 004-12,66 E
52-26,15 N 004-12,90 E
52-26,12 N 004-12,22 E

3 Aanbrengen
Insert

Text: Works in progress

op / at 52-24,42 N 004-09,66 E

Bron / Source: ECOFYS WSV/2009-1229; PNR 338-2014-2.

***135(P)/14** NOORDZEE. KATWIJK . ZUID VAN TSS IJMUIDEN.

Kaart / Chart
125

Int. / Int.
1469

Itemnr. / Itemno.
1

1 Aanbrengen
Insert



op / at 52-24,23 N 004-10,43 E
52-23,48 N 004-14,12 E
52-20,36 N 004-16,92 E
52-15,26 N 004-26,10 E
52-15,24 N 004-26,15 E

Bron / Source: ECOFYS WSV/2009-1229; PNR 338-2014-2.

***136(P)/14** NOORDZEE. FRIESLAND JUNCTION

Kaart / Chart
1632
1633

Int. / Int.
1420
1417

Itemnr. / Itemno.
1
1

1 Aanbrengen
Insert



op / at 54-07,90 N 004-44,59 E

Bron / Source: Zr.Ms. Luymes; PNR 486-2014-14-2.

Berichten 1800 serie kaarten / Notices 1800 series charts

*126/14 GREVELINGEN. STAMPERSPLAAT.

Kaart / Chart	Int. / Int.	Vorig BaZ / Prev. NL NM	Uitgave / Edition	Itemnr. / Itemno.
1805.8	n.a.	99/14	Mrt 2012	1, 2
1805.9	n.a.	99/14	Mrt 2012	1, 2

1 Schrappen
Delete

GM-A

van / from 51-44,51 N 003-58,20 E



2 Schrappen
Delete

GM-B

van / from 51-44,55 N 003-58,18 E



Bron / Source: RWS Zee en Delta MD 91/14; PNR 423-2014-2.

*128(T)/14 BELGIE. ANTWERPEN. ROYERSSLUIS.

Kaart / Chart	Int. / Int.	Itemnr. / Itemno.
1803.6	n.a.	1

1 Schrappen
Delete

F.G

van / from 51-14,26 N 004-23,90 E



Bron / Source: Havenbedrijf Antwerpen; PNR 479-2014-2

*130(P)/14 NOORDZEE. PETTEN, RAZENDE BOL, STORTEMELK, ROTTUM.

Kaart / Chart	Int. / Int.	Itemnr. / Itemno.
1801.10	n.a.	1, 4
1801.9	n.a.	1, 2, 3
1811.10	n.a.	1, 13
1811.2	n.a.	1, 4
1811.8	n.a.	1, 5, 6, 7
1811.9	n.a.	1, 8, 9, 10, 11, 12
1812.9	n.a.	1, 14

1 De onderstaande gebieden zijn gesloten voor bodemberoerende activiteiten zoals ankeren en visserij.
Doorvaart voor andere schepen dan vissersschepen is wel toegestaan.

Binnen deze gebieden komen meerdere zones voor met verschillende restricties.

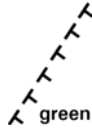
Voor meer informatie en exacte gebiedscoördinaten zie:

<https://www.officielebekendmakingen.nl/stcrt-2013-11444-n1.html>

The below mentioned areas are closed for anchoring, trawling and fishery.
Shipping is allowed to navigate through with the exception of fishing vessels.

Within these areas multiple zones with different restrictions are in force.
Further information and exact positions of these areas can be acquired via:
<https://www.officielebekendmakingen.nl/stcrt-2013-11444-n1.html>

2 Aanbrengen
Insert



Natuurgebied/
Nature reserve
Petten

op / at

52-39,02 N 004-37,52 E
52-39,03 N 004-31,36 E
52-41,22 N 004-32,85 E
52-41,95 N 004-33,16 E
52-43,03 N 004-33,38 E
52-44,19 N 004-33,51 E
52-45,18 N 004-33,30 E
52-45,69 N 004-33,15 E
52-47,45 N 004-32,87 E
52-48,73 N 004-33,01 E
52-50,76 N 004-33,53 E
52-54,04 N 004-34,02 E

3 Aanbrengen
Insert



Natuurgebied/
Nature reserve
Petten

op / at

52-54,04 N 004-35,08 E
52-52,59 N 004-42,38 E

4 Aanbrengen
Insert



Natuurgebied/
Nature reserve
Razende Bol

op / at

52-59,23 N 004-42,20 E
52-58,56 N 004-43,10 E
52-58,45 N 004-43,10 E
52-57,63 N 004-41,46 E
52-53,81 N 004-37,94 E
52-53,82 N 004-37,04 E
52-55,24 N 004-36,61 E
52-58,07 N 004-37,03 E
52-58,93 N 004-38,24 E
52-59,58 N 004-40,45 E
53-00,71 N 004-40,70 E
53-00,71 N 004-41,15 E

5 Aanbrengen
Insert




Natuurgebied/
Nature reserve
Eierlandsche
gat

op / at

53-07,68 N 004-46,95 E
53-10,05 N 004-40,91 E
53-10,49 N 004-41,36 E
53-12,87 N 004-43,94 E
53-14,73 N 004-46,22 E
53-16,48 N 004-48,61 E
53-16,89 N 004-49,26 E
53-18,01 N 004-51,07 E

53-16,75 N 004-53,32 E

6 Aanbrengen
Insert



Natuurgebied/
Nature reserve
Eierlandsche
gat

op / at

53-12,83 N 004-51,09 E
53-12,39 N 004-49,93 E
53-11,10 N 004-51,10 E

7 Aanbrengen
Insert



Natuurgebied/
Nature reserve
Petten

op / at

52-52,15 N 004-33,74 E
52-54,24 N 004-34,05 E
52-52,59 N 004-42,38 E

8 Aanbrengen
Insert



Natuurgebied/
Nature reserve
Eierlandsche
gat

op / at

53-07,68 N 004-46,95 E
53-09,49 N 004-42,32 E

9 Aanbrengen
Insert



Natuurgebied/
Nature reserve
Eierlandsche
gat

op / at

53-11,37 N 004-42,32 E
53-12,87 N 004-43,94 E
53-14,73 N 004-46,22 E
53-16,48 N 004-48,61 E
53-16,89 N 004-49,26 E
53-18,01 N 004-51,07 E
53-15,27 N 004-55,95 E

10 Aanbrengen
Insert



Natuurgebied/
Nature reserve
Eierlandsche
gat

op / at

53-12,83 N 004-51,09 E
53-12,39 N 004-49,93 E
53-11,10 N 004-51,10 E

11 Aanbrengen
Insert



Natuurgebied/
Nature reserve
Stortemelk

op / at

53-20,00 N 005-04,68 E
53-18,77 N 005-02,51 E
53-18,83 N 005-00,86 E
53-19,29 N 004-59,24 E
53-20,97 N 004-59,31 E
53-21,79 N 005-01,36 E
53-22,02 N 005-01,96 E
53-23,07 N 005-08,33 E
53-23,05 N 005-08,92 E
53-22,60 N 005-09,38 E
53-22,01 N 005-08,56 E

53-21,63 N 005-08,43 E
53-21,07 N 005-08,58 E
53-19,99 N 005-06,57 E

12 Aanbrengen
Insert



Natuurgebied/
Nature reserve
Terschelling

op / at

53-26,88 N 005-13,06 E
53-26,40 N 005-11,47 E
53-26,48 N 005-13,06 E

13 Aanbrengen
Insert



Natuurgebied/
Nature reserve
Terschelling

op / at

53-26,45 N 005-11,77 E
53-26,82 N 005-12,91 E
53-28,28 N 005-16,67 E
53-28,74 N 005-17,51 E
53-29,01 N 005-18,16 E
53-29,39 N 005-19,35 E
53-29,63 N 005-20,33 E
53-30,03 N 005-22,18 E
53-30,76 N 005-25,77 E
53-31,31 N 005-29,03 E
53-31,64 N 005-31,81 E
53-31,71 N 005-32,80 E
53-31,85 N 005-34,60 E
53-31,93 N 005-40,93 E
53-31,86 N 005-43,61 E
53-31,75 N 005-49,43 E
53-31,79 N 005-51,58 E
53-32,13 N 005-54,65 E
53-29,34 N 005-54,65 E
53-28,87 N 005-38,43 E
53-30,91 N 005-32,94 E
53-30,59 N 005-30,52 E
53-28,78 N 005-23,04 E
53-26,57 N 005-14,70 E

14 Aanbrengen
Insert



Natuurgebied/
Nature reserve
Rottum

op / at

53-30,19 N 006-09,79 E
53-32,69 N 006-03,11 E
53-33,03 N 006-02,09 E
53-33,14 N 006-03,06 E
53-33,58 N 006-04,74 E
53-34,17 N 006-06,42 E
53-34,33 N 006-06,78 E
53-34,30 N 006-14,55 E
53-34,27 N 006-24,47 E
53-34,22 N 006-24,97 E
53-34,16 N 006-25,48 E
53-33,84 N 006-27,56 E
53-33,86 N 006-27,86 E
53-33,80 N 006-28,92 E
53-33,82 N 006-30,56 E

53-33,95 N 006-32,19 E
 53-33,99 N 006-33,17 E
 53-33,95 N 006-34,00 E
 53-33,84 N 006-34,80 E
 53-33,59 N 006-36,22 E
 53-32,82 N 006-34,67 E
 53-32,56 N 006-30,24 E
 53-33,14 N 006-26,59 E
 53-32,64 N 006-25,44 E
 53-31,98 N 006-23,87 E
 53-30,59 N 006-20,67 E

Bron / Source: Staatscourant 2013-11444-n1; PNR 425-2014-3.

***134(P)/14 WINDMOLENPARK WEST VAN ZANDVOORT.**

Kaart / Chart	Int. / Int.	Itemnr. / Itemno.
1801.8	n.a.	1, 2, 4

- 1** Vanaf medio april zal er begonnen worden met de aanleg van offshore windpark Luchterduinen. Er zal een werkgebied worden ingesteld binnen onderstaande coördinaten:

From mid April construction work on the Luchterduinen offshore windpark will start. A working area will be installed between following coordinates:

- 2** Aanbrengen
Insert



op / at 52-26,12 N 004-12,22 E
 52-25,59 N 004-08,84 E
 52-23,34 N 004-06,89 E
 52-22,27 N 004-10,09 E
 52-25,64 N 004-12,66 E
 52-26,15 N 004-12,90 E
 52-26,12 N 004-12,22 E

- 4** Aanbrengen **Text:** Werk in uitvoering
Insert op / at 52-24,42 N 004-09,66 E

Bron / Source: ECOFYS WSV/2009-1229; PNR 338-2014-2.

***135(P)/14** NOORDZEE. KATWIJK . ZUID VAN TSS IJMUIDEN.

Kaart / Chart	Int. / Int.	Itemnr. / Itemno.
1801.8	n.a.	1

1 Aanbrengen
Insert



op / at	52-24,23 N	004-10,43 E
	52-23,48 N	004-14,12 E
	52-20,36 N	004-16,92 E
	52-15,26 N	004-26,10 E
	52-15,24 N	004-26,15 E

Bron / Source: ECOFYS WSV/2009-1229; PNR 338-2014-2.

Berichten Hydrografische publicaties / *Notices Hydrographic publications*

*124/14 VERSCHENEN NIEUWE EDITIE KAART 1458

Publicatie / Publication	Vorig BaZ / prev. NL NM	Itemnr. / Itemno.
HP 7 Catalogus / Catalogue	459/13	1

1 Verschenen is de hernieuwde uitgave van kaart 1458.

NORTH SEA.BORNRIJF TO EEMS APPROACH
PLAN. LAUWERSOOG.
Nieuwe uitgave maart 2014.
Schaal 1: 50.000. Mercator Projectie
Deze hernieuwde uitgave bevat wijzigingen in betonning en dieptebeeld van het Westgat.
Hiermee vervalt de vorige uitgave

The following new edition is published, chart 1458.

NORTH SEA.BORNRIJF TO EEMS APPROACH
PLAN. LAUWERSOOG.
New Edition March 2014.
Scale 1:50.000. Mercator Projection.
This new edition includes changes in buoyage and bathymetry of the Westgat.
With the publication of this chart the previous edition is cancelled.

1 op pagina p18. / *at page p18.*

Bron / Source: Dienst der Hydrografie; PNR 514-2014-1.

*133/14 HP 1 - NETHERLANDS COAST PILOT, EDITION 2013.

Publicatie / Publication	Vorig BaZ / prev. NL NM	Itemnr. / Itemno.
HP 1 The Netherlands Coast Pilot	54/14	1

1 Aanbrengen van bijgevoegd verbeterblad (blck_hp1_y2014_baz133).
(attentie! gebruik de juiste printer instellingen).

*Insert the accompanying block (blck_hp1_y2014_baz133).
(attention! use the proper printer settings).*

1 in hoofdstuk 5.4, 5.4.1, 5.4.2. / *in chapter 5.4, 5.4.1, 5.4.2.*

Bron / Source: Staatscourant 2013-11444-n1; PNR 425-2014-4.

Lijst van mobiele boorunits / Rig list

Overzicht van mobiele boorunits werkzaam in de Noordzee (Nederlands karteergebied). De opgegeven posities zijn in WGS 84. Alleen de meest grootschalige kaart wordt genoemd. Geplaatste mobiele boorunits hebben een veiligheidszone van 500m (0,27 M).

Summary of mobile drilling units employed in the North Sea (Dutch Charting Area). The positions given are in WGS 84. Only the largest scale chart is quoted.

The mobile drilling units are protected by a 500 m (0,27 M) safety zone.

N Nieuw / New

V Verwijderd / Deleted

G Gewijzigd / Changed

	Naam Name	Positie Position		Kaart Chart
	Ensco 92	52-21,40 N	003-35,30 E	1630/1035/1631/1014
V	Ensco 101	53-55,70 N	000-32,30 E	1014
	GSF Monarch	54-37,90 N	002-12,40 E	1014

Bron / Source: Navarea One 1 t/m 75; WZ 1 t/m 510

Dieptestaat / List of depths

Gelode minste diepte (niet ouder dan 1 jaar) in meters t.o.v. reductievlak (LAT). Droogvallingen worden aangegeven met - voor het getal.

Sounded least depth (not older than 1 year) in meters reduced to vertical datum (LAT). Drying heights are given with - in front of the figure.

DUITSE WADDEN:

Vaarwater <i>Fairway</i>	Locatie <i>Locations</i>	Diepte (m) Depth (m)	Datum Date
Schluchter	Tussen de S 4 en S 6	2,6	15-04-13

WADDENZEE OOST:

Vaarwater <i>Fairway</i>	Locatie <i>Locations</i>	Diepte (m) Depth (m)	Datum Date
Boschgat	van de B1 naar B3	4,9	24-04-13
Boschwad	BW 2A naar BW 4	-1,7	29-03-13
Dantziggat tot Scheepsgat	Tussen de DG 2 en DG 4	1,7	16-04-13
Dollard	Van de D 29 richting sluis	-0,7	12-04-13
Eilanderbalg	EB 12 naar EB 9	-1,5	29-03-13
Gat van Schiermonnikoog	Tussen de GvS 4 en GvS 3	0,7	31-01-14
Glinder	van de GL2 naar GL2A (MV = 1,9m)	0,9	17-01-14
Groote Siege (groene zijde)	Van GS 9 naar GS11 (MV = 1,8m)	1,3	17-01-14
Groote Siege (rode zijde)	Tonnenlijn GS 10 en GS 12A (MV = 1,8m)	1	17-01-14
Holwerderbalg	Van de HB 9 naar HB 11	-0,7	01-04-13
Kikkertgat	Tussen KG 6 en MG 15- KG 14	0,4	16-04-13
Lauwers	Tonnenlijn L 13 - SP 22 naar L 15	1,3	24-04-13
Molengat onder Ameland	Drempel MG 1A en MG 2	1,7	16-04-13
Pinkegat	van de PG 2 naar de PG 8	-1,2	01-04-13
Scheepsgat	Van de SCH 8 naar VA 5-SCH 10	3,8	16-04-13
Schiermonnikoog Reegeul	van de R 8 naar jachthaven	-1	10-04-13
Schild	Van S 2 naar de BW 14	-1,1	29-03-13
Smeriggat	Tussen SG 17 en SG 19	-0,9	01-04-13
Veerbootroute Ameland	MV VA 43 en steiger Holwerd	2	06-09-13
Westgat	tussen WG 7 en WG 8 (MV = 2,6)	2,6	09-09-13
Zoutkamperlaag	Tonnenlijn van Z 13 naar Z 15	4,2	15-01-14
Zuider Spruit	ter hoogte van de ZS 35	-1,2	02-04-13

WADDENZEE WEST:

Vaarwater <i>Fairway</i>	Locatie <i>Locations</i>	Diepte (m) Depth (m)	Datum Date
Binnen Breesem	Langs kunststof sparboeien	-0,8	16-04-13
Blauwe Balg	Tussen BB 6 en BB 8	-0,6	19-02-14
Blauwe Slenk recreatieroute	Van de BS-G naar de BS-H	2,5	05-02-14
Boontjes Drempel noordzijde	Tussen BO 38-BO42 (MV=2,6m)	2,3	15-01-14
Boschgat (BG)	Niet betrouwbaar	1,2	27-02-14
Dantziggat tot Scheepsgat	Tussen DG 2 en DG 4	1,7	16-04-13
Doove Balg	Tonnenlijn D 25 naar BO 1	5	16-04-13
Fransche Gaatje	Langs kunststof sparboeien	-0,9	12-04-13
Gat vd Stier	400m zuidoostelijk van de GvS 4	3,3	12-02-14
Inschot	150m ZW van de IN 18	1,1	11-02-14
Kimstergat	Van de K 28 naar V 13-K 30	-1,5	03-02-14
Kromme Balg	Van de KB 9 naar de KB 11	-0,2	03-04-13
Malzwin	Tonnenlijn van M 3 naar M 5	6,2	24-01-14
Molengat onder Ameland	Drempel MG 1A en MG 2	1,7	16-04-13
Molengat Texel	Bijzondere betoning	3,1	21-01-14
Molenrak	Van de MR 1-ZR 22 naar de MR 7-VVG 18	0	27-01-14
Noord Meep	Tussen NM 7 en NM 9	3,8	11-04-13

Vaarwater Fairway	Locatie Locations	Diepte (m) Depth (m)	Datum Date
Noorder Balgen	Tonnenlijn NB 2 naar NB 4	5,4	18-02-14
Oost Meep	Van OM 3 naar OM 5	3,2	11-04-13
Oosterom (Wantij)	Van de O 48 naar O 54	-0,5	17-02-14
Oosterom (Wantij)	Zuidoost van de O 24	-0,2	12-02-14
Riepel	Van R 4 naar R 6	-0,4	12-02-14
Robbengat	Nabij RG 12	3,4	17-04-13
Scheurrak (rode zijde)	Van de SO48 tot de SO50	0	15-01-14
Scheurrak/Omdraai	Van de SO 37 naar SO 47 (MV = 0,8m)	0,7	15-01-14
Schuitengat	Tussen ZSG-F EN ZGS-J (MV= -0,7)	-1,5	11-02-14
Schulpengat	Nabij de S 1	8,7	20-01-14
Slenk	Boeienlijn tussen de S 3 en S 5 (MV = 4,0m)	3,5	14-02-14
Stortemelk	220m ZZW van SM 2 (MV = 9,3 m)	7,9	17-12-13
Texelstroom	Ter hoogte van T29	7,6	20-01-14
Vaargeul langs Pollendam	Boeienlijn tussen P 10 en P 20 (MV = 6,6m)	5,3	23-01-14
Vaarwater naar Den Oever	Tussen O9 en O11 (inloop buitenhaven = 2,5m)	2,4	20-01-14
Vaarwater over de Bollen	Tussen B1 en B1A	0,5	17-01-14
Vaarwater v.d. Zwarte Haan	Van VH 22 naar VH 26	-1	03-04-13
Verversgat (Schuitenzand)	VVG 16 naar de MR 7-VVG 18	0,3	28-01-14
Vingegat Wantij	Tussen V 23 en V 27	-1,2	11-04-13
Visjagersgaatje	Tussen de VG21 en de VG23 (MV = 2,8)	2,3	16-01-14
Vlielandervalg	VB 12 langs de kunststof sparboeien VB	-0,9	12-04-13
Vliesloot	van VS 32 NAR VS 34	-0,7	12-04-13
Vliesloot (drempel)	200m ZZW van de VS 6 (MV = 2,8)	2,8	12-04-13
Vliestroom	250m Z van de VL 8-WM 1	8,8	28-03-13
Vlieter	Van VL 7 naar AD 8-VL 9	1	14-01-14
Vogelzwin	Van de V 4 naar de V 6	2,6	17-04-13
Westgat Ameland	Tussen WA 13 en WA 15	5	18-06-13
Wierbalg	Van W 13 naar W 15	1,3	27-01-14
Zuid Meep	Van de ZM 1 naar de ZM 13	2,9	11-04-13
Zuider Stortemelk	320 m NO van ZS 14 (MV = 4,6)	4,8	17-12-13
Zuider Stortemelk	Boeienlijn tussen ZS 1 en ZS 1 A (MV=7,5 m)	7,2	17-12-13
Zuidoostrak	Wantij met kunststof sparboeien	-0,4	30-01-14
Zuidoostrak tot Molenrak	Tussen ZR 19 en MR 1-ZR 22	0	31-01-14

Meetinstrumenten / Measuring instruments list

Overzicht van tijdelijke meetinstrumenten in het Nederlands zeegebied, binnenwateren en aangrenzend buitenlands gebied. Scheepvaart wordt verzocht niet te vissen noch te ankeren in de nabijheid van deze posities en op ruime afstand te passeren. Alleen de meest grootschalige kaart wordt genoemd.

Summary of temporary measuring instruments in the Netherlands sea area, inland waters and adjacent foreign waters. Shipping is requested not to fish nor anchor near these positions and to give a wide berth. Only the largest scale chart is quoted.

N Nieuw / New

V Verwijderd / Deleted

G Gewijzigd / Changed

	Naam Name	Vaarwater Waters	Licht Light	Positie Position	Kaart Chart	1800 Serie 1800 Series
	H17	De Panne	Fl.Y.5s	51-06,57 N 002-34,10 E	1035	
	aKust99	De Panne	Fl.Y.5s	51-06,60 N 002-34,20 E	1035	1801.2
	HD35	De Panne	Fl.Y.5s	51-06,63 N 002-34,24 E	1035	
	HD32	De Panne	Fl.Y.5s	51-07,92 N 002-30,80 E	1035	1801.2
	aKust95	De Panne	Fl.Y.5s	51-07,98 N 002-30,87 E	1035	1801.2
	aKust97	Dyck Route	Fl.Y.5s	51-11,69 N 002-27,94 E	1035	
	HD34	Dyck Route	Fl.Y.5s	51-11,72 N 002-28,01 E	1035	
	WL14	Mariakerke	Fl.Y.5s	51-12,75 N 002-51,54 E	1035	1801.2
	WL13	Mariakerke	Fl.Y.5s	51-12,77 N 002-51,58 E	1035	1801.2
	WL12	Mariakerke	Fl.Y.5s	51-12,80 N 002-51,49 E	1035	1801.2
	WL11	Mariakerke	Fl.Y.5s	51-12,81 N 002-51,53 E	1035	1801.2
	WL10	Mariakerke	Fl.Y.5s	51-12,85 N 002-51,44 E	1035	1801.2
	WL8	Mariakerke	Q	51-12,86 N 002-51,45 E	1035	1801.2
	WL9	Mariakerke	Fl.Y.5s	51-12,86 N 002-51,48 E	1035	1801.2
	WL7	Mariakerke	Fl.Y.5s	51-13,16 N 002-52,45 E	1035	1801.2
	WL6	Mariakerke	Fl.Y.5s	51-13,18 N 002-52,48 E	1035	1801.2
	WL5	Mariakerke	Fl.Y.5s	51-13,20 N 002-52,41 E	1035	1801.2
	WL4	Mariakerke	Fl.Y.5s	51-13,22 N 002-52,44 E	1035	1801.2
	aKust32	Raversijde	Fl(5)Y.20s	51-13,23 N 002-52,17 E	1035	1801.2
	WL3	Mariakerke	Fl.Y.5s	51-13,24 N 002-52,36 E	1035	1801.2
	WL2	Mariakerke	Fl.Y.5s	51-13,26 N 002-52,40 E	1035	1801.2
	WL1	Mariakerke	Q	51-13,26 N 002-52,37 E	1035	1801.2
	H 8	Dyck Route	Fl.Y.5s	51-13,31 N 002-52,17 E	1035	1801.2
	aKust98	Nieuwpoort	Fl.Y.5s	51-13,94 N 002-38,48 E	1035	
	HD33	Nieuwpoort	Fl.Y.5s	51-13,98 N 002-38,50 E	1035	
	aKust100	Oostende		51-14,86 N 002-55,63 E		1801.2
	aKust94	Westhinder	Fl.Y.5s	51-17,08 N 002-26,36 E	1035	
	HD30	Westhinder	Fl.Y.5s	51-17,12 N 002-26,40 E	1035	
	aMT 1	Haven Zeebrugge	Fl.Y.5s	51-20,66 N 003-12,75 E	116	1801.3
	aMT 2	Haven Zeebrugge	Fl.Y.5s	51-21,06 N 003-11,88 E	116	1801.3
	PVT	Terneuzen	Fl(5)Y.20s	51-21,49 N 003-44,70 E	120	1803.3
	aMT 3	Haven Zeebrugge	Fl.Y.5s	51-21,50 N 003-12,20 E	116	1801.3
N		Wielingenpas	Unlit	51-21,64 N 003-06,83 E	116	1801.3
	HD 24	Zeebrugge	Fl.Y.5s	51-21,72 N 003-17,40 E	116	1801.3
	OVVA	Valkenisse	Fl(5)Y.20s	51-22,24 N 004-08,21 E	116	1801.3
	OVHW	Hansweert	Fl(5)Y.20s	51-22,52 N 003-55,05 E	120	1803.3
	aMT	Nadering Zeebrugge	Fl.Y.5s	51-22,57 N 003-10,98 E	116	1801.3
		Nadering Zeebrugge	Unlit	51-22,57 N 003-10,80 E	116	1801.3
	OSM 3	Hoofdplaat	Unlit	51-23,08 N 003-39,78 E	120	1803.2
		Bocht van Walsoorden	Unlit	51-23,37 N 004-02,92 E	120	1803.3 en 4
		Bocht van Walsoorden	Unlit	51-23,61 N 004-02,72 E	120	1803.3 en 4
	MP 0101	Plaat van Breskens		51-24,40 N 003-34,75 E	116, 120	1803.2
	OSM 2	Schaar Spijkerplaat	Unlit	51-24,52 N 003-40,23 E	120	1803.2
	MP 0205	Plaat van Breskens		51-24,56 N 003-35,63 E	116, 120	1803.2

Naam Name	Vaarwater Waters	Licht Light	Positie Position		Kaart Chart	1800 Serie 1800 Series
HNTE	Honte	FI(5)Y.20s	51-26,50 N	003-41,18 E	120G	1801.4, 1803.2
OSM 1	Honte	Unlit	51-26,51 N	003-41,03 E	120	1803.2
	Platte Bank	Unlit	51-30,38 N	004-06,35 E		1805.7
NWWR3	Nadering Westerschelde	FI.Y.5s	51-30,60 N	003-07,30 E	116	1801.3, 1801.5
SvY 1	Schaar v Yerseke	FI(5)Y.20s	51-31,23 N	004-01,79 E		1805.5
H7	Noordhinder	Q	51-31,87 N	002-22,73 E	1630	
	Slikken va den Dortsman	Unlit	51-32,04 N	004-02,86 E		1805.5, 1805.7
Elia2	Westerschelde	FI.Y.5s	51-35,02 N	002-50,57 E	1630	
NW 8	Lodewijk	FI.Y.5s	51-35,65 N	002-53,13 E	1630	
NWWR 2	Lodewijkbank	Unlit	51-35,72 N	002-53,06 E	1630	
NW 10	Lodewijkbank	FI.Y.5s	51-35,72 N	002-52,93 E	1630	
NW 9	Lodewijkbank	FI.Y.5s	51-35,79 N	002-53,11 E	1630	
NW 11	Lodewijkbank	FI.Y.5s	51-36,49 N	002-55,52 E	1630	
NWWR 1	Lodewijkbank	Unlit	51-36,55 N	002-55,44 E	1630	
NW 13	Lodewijkbank	FI.Y.5s	51-36,55 N	002-55,32 E	1630	
NW 12	Lodewijkbank	FI.Y.5s	51-36,63 N	002-55,50 E	1630	
RWS	Oosterschelde	Unlit	51-38,05 N	003-53,26 E		1805.10
RWS	Oosterschelde	Unlit	51-38,29 N	003-53,26 E		1805.10
H15	Westhinder	FI.Y.5s	51-45,47 N	002-40,76 E	1630	1801.1
H18	Westhinder	FI.Y.5s	51-45,48 N	002-40,23 E	1630	1801.1
H3	Noordhinder	FI.Y.5s	51-46,20 N	002-32,05 E	1630	
H5	Noordhinder	FI.Y.5s	51-46,20 N	002-32,42 E	1630	
HD03	Noordhinder	FI.Y.5s	51-46,35 N	002-32,16 E	1630	
H10	Noordhinder	FI.Y.5s	51-46,40 N	002-32,23 E	1630	
MEET 2	Haringvliet	FI(3)Y.10s	51-49,19 N	004-04,44 E		1807.6
MEET 3	Haringvliet	FI(4)Y.15s	51-49,60 N	004-03,00 E		1807.6
	Blyth to Orford Ness	FI(5)Y.20s	52-05,03 N	001-41,00 E	1035	
	Blyth to Orford Ness	FI(5)Y.20s	52-06,49 N	001-54,83 E	1035	
	Blyth to Orford Ness	FI(5)Y.20s	52-09,59 N	001-47,87 E	1035	
	Blyth to Orford Ness	FI(5)Y.20s	52-12,66 N	001-40,84 E	1035	
	Blyth to Orford Ness	FI(5)Y.20s	52-12,74 N	001-38,39 E	1035	
	Blyth to Orford Ness	FI(5)Y.20s	52-15,56 N	001-48,43 E	1035	
	Blyth to Orford Ness	FI(5)Y.20s	52-18,41 N	001-55,75 E	1035	
FL 56	Vaarwater Eemmeer	FL(5)Y.20	52-19,24 N	005-20,07 E		1810.5
FL 39	Vaarwater Gooimeer	FI(5)20s	52-19,44 N	005-13,52 E		1810.3
	Blyth to Orford Ness	FI(5)Y.20s	52-22,20 N	001-51,00 E	1035	
	Blyth to Orford Ness	FI(5)Y.20s	52-22,32 N	001-50,80 E	1035	
	Blyth to Orford Ness	FI(5)Y.20s	52-35,05 N	001-45,21 E	1035	
	Duitse Bocht	FI(5)Y.20s	53-03,10 N	006-14,40 E	1633	
	Unterems	FI.Y.4s	53-06,42 N	007-21,86 E		1812.8A
AZB 61	Vingegat	FI(5)Y.20s.	53-19,13 N	005-34,49 E		1811.6
	Gatjebogen	FI.Y.4s	53-19,52 N	007-05,13 E	1555	1812.8
	Eems	FI.Y.4s	53-20,17 N	006-59,17 E	1555	1812.7
AZB 51	Zwarte Haan	FI(5)Y.20s	53-21,28 N	005-34,95 E		1811.6
AZB 41	Oosterom	FI(5)Y.20s.	53-23,44 N	005-35,68 E		1811.6
AZB 52	Dantziggat	FI(5)Y.20s	53-23,50 N	005-41,85 E		1812.2
AZB 42	Westgat Ameland	FI(5)Y.20s	53-25,42 N	005-38,02 E		1811.6
Ness	Molengat	FI(5)Y.20s	53-25,79 N	005-45,53 E		1812.2A
AZB 32	Westgat Ameland	FI(5)Y.20s	53-27,00 N	005-36,31 E		1811.6
PBW 1	Pieterburenwad	FI(5)Y.20s.	53-27,49 N	006-27,60 E		1812.5
AZBDW	Westgat Ameland	FI(5)Y.20s	53-27,81 N	005-35,47 E		1811.6
AZB 22	Bornrif	FI(5)Y.20s	53-28,97 N	005-37,40 E	1460	1811.10
OWEZ	Oude Wester Eems	FI(5)Y.20s.	53-29,28 N	006-43,59 E	1460	1812.6
BOSZ 1	Boschgat	FI(5)Y.20s	53-29,74 N	006-27,60 E		1812.5
OWEN	Oude Wester Eems	FI(5)Y.20s.	53-30,79 N	006-40,64 E	1460	1812.6
AZB 12	Bornrif	FI(5)Y.20s	53-32,49 N	005-39,55 E	1460	1811.10
RZGN1	Randzelgat	FI(5)Y.20s	53-34,22 N	006-37,95 E	1460	1812.6
WEW 1	Westereems	FI(5)Y.20s	53-37,20 N	006-22,12 E	1460	1812.9
WEO 1	Westereems	FI(5)Y.20s	53-37,22 N	006-31,31 E	1460	1812.9
H 2	Ooster Eems	Unlit	53-41,91 N	006-34,82 E	1460	1812.9, 1812.10
TE-C	Terschelling-German Bight TSS	FI.(5)Y.20s	53-43,66 N	006-01,77 E	1633	
S1	Duitse Bocht	FI(5)Y.20s	53-51,46 N	006-15,73 E	1353 &	

Naam Name	Vaarwater Waters	Licht Light	Positie Position		Kaart Chart	1800 Serie 1800 Series
	Duitse bocht	FI(5)Y.20s	53-53,80 N	006-29,20 E	1633	
S3	Duitse Bocht	FI(5)Y.20s	53-54,20 N	006-17,20 E	1353	
S2	Duitse Bocht	FI(5)Y.20s	53-54,42 N	006-40,27 E	1353	
S5	Duitse Bocht	FI(5)Y.20s	53-55,20 N	006-11,80 E	1353	
	Duitse bocht	FI(5)Y.20s	53-55,20 N	006-12,00 E	1633	
S4	Duitse Bocht	FI(5)Y.20s	53-56,00 N	006-18,80 E	1353	
Mess G	Duitse bocht	FI(5)Y.20s	54-00,00 N	006-11,42 E	1353	
	Friesland TSS	FI(2)Y.5s	54-00,40 N	004-21,50 E	1632, 1633	
	Noordzee	FI(2)Y.5s	54-17,39 N	005-00,01 E	1037	
	Friesland TSS	FI(2)Y.5S	54-19,50 N	005-02,50 E	1037	
	Friesland Junction	FI(5)Y.20s	54-22,39 N	005-07,22 E	1037	
	Duitse Bocht	FI(5)Y.20s	54-22,39 N	005-07,22 E	1037	
	Noordzee	FI(2)Y.5s	54-45,37 N	004-29,86 E	1037	
	Horns Rev	FI(5)Y.20s	55-36,70 N	007-31,75 E	1037	

Actuele (P) en (T) berichten / *Current (P) and (T) notices*

Kaart / Chart	Int.	BaZ / NL NM	Beschrijving / Description
1014	1043	*211(P)/13	NOORDZEE. UK SECTOR. CAISTER GAS FIELD. Pijplegwerkzaamheden / Pipe laying operations.
1035	1046	*212(P)/13	NOORDZEE. CLEAVER BANK. Wijzigen diepte wrak / Change depth wreck
1037	1045	382(T)/12	NOORDZEE. DUITSLAND. WIESSE BANK. Obstructie/Obstruction.
		*544(P)/12	NOORDZEE. DUITSLAND. BARD OFFSHORE 1-GLOBAL TECH 1 Stroomkabel / Powercable
		*100(P)/13	NOORDZEE. EAST FRIESLAND TSS. Aanbrengen wrak / Insert wreck
		*101(P)/13	NOORDZEE. EAST FRIESLAND TSS. Aanbrengen wrak / Insert wreck
		142(P)/13	NOORDZEE. EAST FRIESLAND TSS. Wijzigen obstructies/Change obstructions.
		*212(P)/13	NOORDZEE. CLEAVER BANK. Wijzigen diepte wrak / Change depth wreck
		269(P)/13	NOORDZEE. DENEMARKEN. DAN OIL FIELD. Meetinstrumenten/ Measuring equipment.
		358(T)/13	NOORDZEE. DENEMARKEN. DAN OIL FIELD. Betonning uitgelegd/Buoyage placed.
		424(T)/13	NOORDZEE. DUITSLAND WITTE BANK. Platform geruimd/Dismantle platform.
		*466(P)/13	NOORDZEE. EAST FRIESLAND TSS. Wijzigen wrak diepte / Change wreck depth
		477(T)/13	NOORDZEE. DENEMARKEN. Aanbrengen obstructies / Insert obstructions
		58(T)/14	NOORDZEE. DENEMARKEN. LISTER TIEF Boei opgenomen/ Buoy removed.
		101(T)/14	NOORDZEE. DUITSLAND. DUITSE BOCHT. Meetinstrumenten/Measuring equipment
		*115(P)/14	NOORDZEE. FRIESLAND JUNCTION. Wrakken / Wrecks
110	1473	*352(T)/10	NOORDZEE. PLATFORM GOEREE. Schietgebied/Firing exercise area
		134(T)/13	NOORDZEE. BELGIE. LODEWIJKBANK. Windmolenpark werkzone/Windpark working area.
116		*42(T)/11	WESTERSCHELDE. SCHAAR VAN SPIJKERPLAAT. verondieping
		*554(T)/12	NOORDZEE. WESTERSCHELDE. OOSTGAT. Boeien verlegd / Buoy moved
120	1479	*42(T)/11	WESTERSCHELDE. SCHAAR VAN SPIJKERPLAAT. verondieping
		*554(T)/12	NOORDZEE. WESTERSCHELDE. OOSTGAT. Boeien verlegd / Buoy moved
		*214(T)/13	WESTERSCHELDE. NAUW VAN BATH. Verlichting windturbines / Lights wind turbines
		*93(T)/14	WESTERSCHELDE. BRESKENS. HOOFDPLAAT. Duikgebied/ Diving area.
122	1472	*352(T)/10	NOORDZEE. PLATFORM GOEREE. Schietgebied/Firing exercise area
		177(P)/13	NOORDZEE. SCHEVENINGEN. MAAS APPROACH. Kabellegwerkzaamheden/Cable laying operations
		*209(P)/13	NOORDZEE. TSS MAAS NORTH. Pijplegwerkzaamheden / Pipe laying operations

Kaart / Chart	Int.	BaZ / NL NM	Beschrijving / Description
125	1469	*485(T)/13	NOORDZEE. KATWIJK AAN ZEE. Kardinale boei/Cardinal buoy.
		*134(P)/14	WINDMOLENPARK WEST VAN ZANDVOORT. Aanleg windpark/Construction windfarm
		*135(P)/14	NOORDZEE. KATWIJK . ZUID VAN TSS IJMUIDEN. Kabelwerkzaamheden/ Cable works
126	1468	*408(P)/13	NOORDZEE. DEN HELDER. SCHULPENGAT. Nieuw wrak/New wreck.
		*123(T)/14	NOORDZEE. DEN HELDER. Schietoefeningen / Firing exercises.
		*127(P)/14	NOORDZEE. PETTEN, RAZENDE BOL, ROTTUM. Natuurgebied/Nature reserve
1353	1413	251(T)/12	NOORDZEE. DUITSLAND. N-LICH BORKUMRIFFGRUND. Veiligvaarwater boei / Safe fairway buoy
		373(T)/12	NOORDZEE. TERSCHELLING-GERMANBIGHT TSS. Racon buiten bedrijf/ Racon disused.
		73(T)/13	NOORDZEE. DUITSLAND. DUITSE BOCHT. JADE. Verwijderen Racon/ Delete Racon.
		178(T)/13	NOORDZEE. DUITSLAND. TSS GERMAN BIGHT WESTERN APPR Racon verwijderd/Racon deleted.
		94(T)/14	NOORDZEE. DUITSLAND. DUITSE BOCHT. Meetinstrumenten/ Measuring instruments
1456		*149(P)/13	NOORDZEE. TERSCHELLINGERGRONDEN. Obstructie/ Obstruction.
		*277(T)/13	WADDENZEE. RICHEL. FRANSCHE GAATJE. Ponton geplaatst/ Pontoon placed.
		*407(P)/13	NOORDZEE. TERSCHELLING. Obstructies/Obstructions.
		*493(T)/13	WADDENZEE. BLAUWE SLENK. Opnemen gele tonnen/ Remove yellow buoys
		*494(T)/13	WADDENZEE. VAARGEUL LANGS POLLENDAM. Betonning opgenomen / Buoyage removed
		*66(P)/14	WADDENZEE. SLENK EN SCHUITENGAT. Betonning gewijzigd / Buoyage changed
		*125(P)/14	NOORDZEE. EIERLANDSCHE GAT, STORTEMELK, TERSCH. Natuurgebieden / Nature reserves
1458		*407(P)/13	NOORDZEE. TERSCHELLING. Obstructies/Obstructions.
		*531(P)/13	NOORDZEE. INSHORE TRAFFIC ZONE. Obstructies aanbrengen / Insert obstructions
		*102(P)/14	WADDENZEE. WESTGAT. Betonning gewijzigd / Buoyage changed
		*127(P)/14	NOORDZEE. PETTEN, RAZENDE BOL, ROTTUM. Natuurgebied/Nature reserve
1460	1461	*117(T)/13	NOORDZEE. EEMS. HUIBERTGAT. Kardinale boeien / Cardinal buoys
		422(T)/13	NOORDZEE. DUITSLAND. WESTEREEMS. Schrappen Racon/Delete Racon.
		*513(T)/13	WADDENZEE. OUDE WESTEREEMS. Obstructie aanbrengen / Insert obstruction
		*531(P)/13	NOORDZEE. INSHORE TRAFFIC ZONE. Obstructies aanbrengen / Insert obstructions
		*127(P)/14	NOORDZEE. PETTEN, RAZENDE BOL, ROTTUM. Natuurgebied/Nature reserve
1546	1470	*408(P)/13	NOORDZEE. DEN HELDER. SCHULPENGAT. Nieuw wrak/New wreck.
		*127(P)/14	NOORDZEE. PETTEN, RAZENDE BOL, ROTTUM.

Kaart / Chart	Int.	BaZ / NL NM	Beschrijving / Description
1630	1416	*352(T)/10	Natuurgebied/Nature reserve NOORDZEE. PLATFORM GOEREE.
		105(T)/13	Schietgebied/Firing exercise area NOORDZEE. BELGIE. BLIGHBANK.
		111(T)/13	Windmolenpark / Windfarm. NOORDZEE. BELGIE. NADERING
		134(T)/13	WESTERSCHELDE. Onbeschermd kabel / Bare cable NOORDZEE. BELGIE. LODEWIJKBANK.
		*209(P)/13	Windmolenpark werkzone/Windpark working area. NOORDZEE. TSS MAAS NORTH.
		248(T)/13	Pijplegwerkzaamheden / Pipe laying operations NOORDZEE. BELGIE. BLIGHBANK. Anker
		*313(P)/13	verloren/Lost anchor NOORDZEE. TSS NORTH HINDER. Ongecarteerd
		426(T)/13	wrak/ uncharted wreck. NOORDZEE. THORNTONBANK. Blootliggende
		*502(T)/13	kabel / Exposed cable NOORDZEE. BELGIE. WESTHINDER -
		47(T)/14	OOSTHINDER. Stroommeter/measuring instrument NOORDZEE. BELGIE. WESTHINDER. Vuile grond/
1631	1418	104(P)/11	Foul ground. NOORDZEE. UK SECTOR. WELLAND GAS FIELD.
		*408(P)/13	Ontmanteling Welland Platform. NOORDZEE. DEN HELDER. SCHULPENEGAT.
1632	1420	*89(P)/11	Nieuw wrak/New wreck. NOORDZEE. VLIELAND NORTH TSS. Obstructie
		*325(T)/12	waargenomen. NOORDZEE. WESTERN MUD HOLE. Constructie
		*381(P)/12	in Aanbouw/construction in development NOORDZEE. TSS OFF BOTNEY GROUND.
		*86(T)/13	Pijpleggings werkzaamheden/ pipelaying works. NOORDZEE. NOORD VAN FRIESLAND
		*210(P)/13	JUNCTION. Aanbrengen obstructie / Insert obstruction
		*222(T)/13	NOORDZEE. TSS WEST FRIESLAND. Pijplegwerkzaamheden / Pipe laying operations.
		*115(P)/14	NOORDZEE. VLIELAND GRONDEN. Pijplijn onderhoud / Pipe line maintenance
		*136(P)/14	NOORDZEE. FRIESLAND JUNCTION. Wrakken / Wrecks
			NOORDZEE. FRIESLAND JUNCTION Wrak; Wreck.
1633	1417	*89(P)/11	NOORDZEE. VLIELAND NORTH TSS. Obstructie
		251(T)/12	waargenomen. NOORDZEE. DUITSLAND. N-LICH
		373(T)/12	BORKUMRIFFGRUND. Veiligvaarwater boei / Safe fairway buoy
		*86(T)/13	NOORDZEE. TERSCHELLING-GERMANBIGHT TSS. Racon buiten bedrijf/ Racon disused.
		178(T)/13	NOORDZEE. NOORD VAN FRIESLAND JUNCTION. Aanbrengen obstructie / Insert
		*210(P)/13	obstruction NOORDZEE. DUITSLAND. TSS GERMAN BIGHT
		*222(T)/13	WESTERN APPR Racon verwijderd/Racon deleted. NOORDZEE. TSS WEST FRIESLAND.
	Pijplegwerkzaamheden / Pipe laying operations. NOORDZEE. VLIELAND GRONDEN. Pijplijn		
	onderhoud / Pipe line maintenance		

Kaart / Chart	Int.	BaZ / NL NM	Beschrijving / Description
		*351(P)/13	NOORDZEE. TERSCHELLING-GERMAN BIGHT TSS. Ongekarteerde Wrakken / Uncharted Wrecks
		*455(P)/13	NOORDZEE. TEN NOORDEN VAN TERSCHELLING. Obstructie/Obstruction.
		94(T)/14	NOORDZEE. DUITSLAND. DUITSE BOCHT. Meetinstrumenten/ Measuring instruments
		*115(P)/14	NOORDZEE. FRIESLAND JUNCTION. Wrakken / Wrecks
		*136(P)/14	NOORDZEE. FRIESLAND JUNCTION Wrak; Wreck.
2014		*311(T)/11	SURINAME. CORANTIJNRIVIER. Markeringsboei verdreven / Marker buoy adrift
2017		289(T)/12	FRANS. GUYANA. RIVIERE CAYENNE. Meetboei uitgelegd / Measuring buoy placed
		263(T)/13	ZUID-AMERIKA.. FRANS GUYANA. Wrak/Wreck
		338(T)/13	GUYANA. DEMERARA RIVER. Licht gedoofd / Light obscured
2020		242(P)/12	WEST INDIES. SABABANK. Gevaarlijk wrak / Dangerous wreck
207	1465	*58(T)/11	ROTTERDAM. DINTELHAVEN. Afmeerverbod.
		*56(T)/12	ROTTERDAM. NIEUWE WATERWEG. Licht gewijzigd in boei/light changed into buoy
		*192(T)/13	ROTTERDAM. NIEUWE WATERWEG. Boei uitgelegd / Buoy placed
208	1466	*371(T)/12	ROTTERDAM. PERNIS. 2E PETROLEUMHAVEN. Werk in uitvoering / Works in progress
		*204(T)/13	ROTTERDAM. WAALHAVEN. Vaarwegbreedte verminderd / Fairway width reduced
209	1467	*206(T)/13	DORDRECHT - KRIMPEN A/D LEK. NOORD. Betonning uitgelegd / Buoyage placed.
2218		546(T)/11	SURINAME. SURINAME RIVIER. JAGTLUST. Onverlicht obstakel / Unlit obstruction
		264(T)/12	SURINAME. JAGTLUSTBANK. Aangevaren wadpaal/ Lost mark.
		*475(T)/12	SURINAME. SURINAME RIVIER. DIJKVELDBANK. Wadpaal aangevaren/Beacon collision
		555(T)/12	SURINAME. SURINAMERIVIER. Boei onverlicht / Buoy unlit
		*62(T)/13	SURINAMERIVIER. JAGTLUSTBANK. Bakken vervangen/Beacon replaced
		81(T)/13	SURINAME. SURINAME RIVIER. Licht bakken vervangen / Light structure replaced
		136(T)/13	SURINAME. MONDING SURINAME RIVIER. Boei uit positie / Buoy out of position
		251(T)/13	SURINAME. SURINAME RIVIER. JAGTLUST. Obstructie/Obstruction.
		*489(T)/13	SURINAME. SURINAMERIVIER. DIJKVELDBANK. Wijzig licht / Change light
2228		424(T)/10	SURINAME. CORANTIJNRIVIER. Verdwenen boei.
		*311(T)/11	SURINAME. CORANTIJNRIVIER. Markeringsboei verdreven / Marker buoy adrift
		371(T)/11	SURINAME. MONDING CORANTIJN RIVIER. Bergingswerkzaamheden / Salvage works
		290(T)/13	SURINAME. MONDING CORANTIJN EN NICKERIERIVIER. Boei uit positie/ Bouy out of position
		*361(T)/13	SURINAME. NICKERIE RIVIER. wadpaal / pile
1801		*352(T)/10	NOORDZEE. PLATFORM GOEREE. Schietgebied/Firing exercise area

Kaart / Chart	Int.	BaZ / NL NM	Beschrijving / Description
		*42(T)/11	WESTERSCHELDE. SCHAAR VAN SPIJKERPLAAT. verondieping
		111(T)/13	NOORDZEE. BELGIE. NADERING WESTERSCHELDE. Onbeschermd kabel / Bare cable
		177(P)/13	NOORDZEE. SCHEVENINGEN. MAAS APPROACH. Kabellegwerkzaamheden/Cable laying operations
		*209(P)/13	NOORDZEE. TSS MAAS NORTH. Pijplegwerkzaamheden / Pipe laying operations
		426(T)/13	NOORDZEE. THORNTONBANK. Blootliggende kabel / Exposed cable
		448(T)/13	NOORDZEE. BELGIE. OOSTENDE. Boei verwijderd / Buoy removed
		*485(T)/13	NOORDZEE. KATWIJK AAN ZEE. Kardinale boei/Cardinal buoy.
		47(T)/14	NOORDZEE. BELGIE. WESTHINDER. Vuile grond/ Foul ground.
		*93(T)/14	WESTERSCHELDE. BRESKENS. HOOFDPLAAT. Duikgebied/ Diving area.
		112(T)/14	NOORDZEE. BELGIE. BLANKENBERGE. Zinkerleiding / Pipeline
		113(T)/14	NOORDZEE. OOSTENDE. WENDUINE Zinkerleiding/Pipeline
		122(T)/14	NOORDZEE. BELGIE. NIEUWPOORT. Schietoefeningen; Artillery excercises.
		*123(T)/14	NOORDZEE. DEN HELDER. Schietoefeningen / Firing excercises.
		*130(P)/14	NOORDZEE. PETTEN, RAZENDE BOL, STORTEMELK, ROTTUM. Natuurgebied/Nature reserve
		*134(P)/14	WINDMOLENPARK WEST VAN ZANDVOORT. Aanleg windpark/Construction windfarm
		*135(P)/14	NOORDZEE. KATWIJK . ZUID VAN TSS IJMUIDEN. Kabelwerkzaamheden/ Cable works
1803		*42(T)/11	WESTERSCHELDE. SCHAAR VAN SPIJKERPLAAT. verondieping
		*554(T)/12	NOORDZEE. WESTERSCHELDE. OOSTGAT. Boeien verlegd / Buoys moved
		*214(T)/13	WESTERSCHELDE. NAUW VAN BATH. Verlichting windturbines / Lights wind turbines
		*86(T)/14	KANAAL DOOR WALCHEREN. Kanaalpeilverlaging/Canal level reduction
		*87(T)/14	ZOOMMEER. SCHELDE-RIJNVERBINDING. Lichtopstand vervangen / light structure replaced
		*93(T)/14	WESTERSCHELDE. BRESKENS. HOOFDPLAAT. Duikgebied/ Diving area.
		*128(T)/14	BELGIE. ANTWERPEN. ROYERSSLUIS. Gedoofd havenlicht/ Harbour light out of order
1805		*216(T)/13	OOSTERSCHELDE. BRUNISSE. STOOFPOLDER. Gewijzigd sectorlicht / Changed sector light
		*86(T)/14	KANAAL DOOR WALCHEREN. Kanaalpeilverlaging/Canal level reduction
1807		*347(T)/13	HOLLANDSCH DIEP. NOORDER VOORHAVEN. Ondiepte / Shoal
		*419(T)/13	VOLKERAK. NOORDERGAT. Verondieping/Shoal
		*87(T)/14	ZOOMMEER. SCHELDE-RIJNVERBINDING. Lichtopstand vervangen / light structure replaced

Kaart / Chart Int.	BaZ / NL NM	Beschrijving / Description	
1809	*58(T)/11	ROTTERDAM. DINTELHAVEN. Afmeerverbod.	
	*314(T)/11	OUDE MAAS. SPUI. Obstakel waargenomen / Obstacle discovered	
	*56(T)/12	ROTTERDAM. NIEUWE WATERWEG. Licht gewijzigd in boei/light changed into buoy	
	*371(T)/12	ROTTERDAM. PERNIS. 2E PETROLEUMHAVEN. Werk in uitvoering / Works in progress	
	*192(T)/13	ROTTERDAM. NIEUWE WATERWEG. Boei uitgelegd / Buoy placed	
	*204(T)/13	ROTTERDAM. WAALHAVEN. Vaarwegbreedte verminderd / Fairway width reduced	
	*206(T)/13	DORDRECHT - KRIMPEN A/D LEK. NOORD. Betonning uitgelegd / Buoyage placed.	
	1810	*206(T)/11	RANDMEREN. RAMSDIEP. Ramsgeul afgesloten./ Ramsgeul closed.
		*471(T)/12	IJSSELMEER. MUIDERGEUL. Betonning verlegd/Buoyage moved
		*581(T)/12	IJSSELMEER. ROTTERDAMSE HOEK. Betonning uitgelegd / Buoyage placed
		*63(T)/13	IJSSELMEER. MIRNSER KLIFF. Gele tonnen geplaatst/ Yellow buoys placed.
		*141(T)/13	IJSSELMEER. RAMSDIEP. Verondieping / Shoal
		*396(T)/13	MARKERMEER. PAMPUSGEUL. Werkgebied ingesteld / Work area established
		*468(T)/13	IJSSELMEER. WAGENPAD. Cardinalen uitgelegd / Cardinals placed
*532(T)/13		IJSSELMEER. STAVOREN. Werkzaamheden sluis / Repair works lock	
*49(T)/14		MARKERMEER Gewijzigde betonning/Changed buoyage.	
*110(T)/14		IJSSELMEER. RAMSDIEP. Verondieping/ Shoal	
1811	*111(T)/14	IJSSELMEER. ENKHUIZERZAND. Werkgebied/Working area	
	*149(P)/13	NOORDZEE. TERSCHELLINGERGRONDEN. Obstructie/ Obstruction.	
	*277(T)/13	WADDENZEE. RICHEL. FRANSCHE GAATJE. Ponton geplaatst/ Pontoon placed.	
	*407(P)/13	NOORDZEE. TERSCHELLING. Obstructies/Obstructions.	
	*408(P)/13	NOORDZEE. DEN HELDER. SCHULPENGAT. Nieuw wrak/New wreck.	
	*493(T)/13	WADDENZEE. BLAUWE SLENK. Opnemen gele tonnen/ Remove yellow buoys	
	*494(T)/13	WADDENZEE. VAARGEUL LANGS POLLENDAM. Betonning opgenomen / Buoyage removed	
	*499(T)/13	WADDENZEE. AFSLUITDIJK, DOOVE BALG. SCHEURRAK. Betonning opgenomen / Buoyage removed	
	*504(T)/13	WADDENZEE. TEXELSTROOM. VOGELZAND. MZI opgenomen/ MZI removed.	
	*531(P)/13	NOORDZEE. INSHORE TRAFFIC ZONE. Obstructies aanbrengen / Insert obstructions	
	*46(T)/14	WADDENZEE. BALGZAND. AMSTELDIEP Opnemen betonning/Removed buoyage.	
	*66(P)/14	WADDENZEE. SLENK EN SCHUITENGAT. Betonning gewijzigd / Buoyage changed	
	*91(T)/14	WADDENZEE. BOSCHGAT. Verzanding / Silting	
	*123(T)/14	NOORDZEE. DEN HELDER. Schietoefeningen / Firing exercises.	

Kaart / Chart	Int.	BaZ / NL NM	Beschrijving / Description
		*130(P)/14	NOORDZEE. PETTEN, RAZENDE BOL, STORTEMELK, ROTTUM. Natuurgebied/Nature reserve
1812		*117(T)/13	NOORDZEE. EEMS. HUIBERTGAT. Kardinale boeien / Cardinal buoys
		*231(T)/13	WADDENZEE. DUITSLAND. VOORENTIEF. Markering mijn / To mark an unexploded ordnance
		422(T)/13	NOORDZEE. DUITSLAND. WESTEREEMS. Schrappen Racon/Delete Racon.
		495(T)/13	NOORDZEE. DUITSLAND. JUIST EN KOPERSAND. Onbedekte gasleiding/Bare pipeline.
		*513(T)/13	WADDENZEE. OUDE WESTEREEMS. Obstructie aanbrengen / Insert obstruction
		*531(P)/13	NOORDZEE. INSHORE TRAFFIC ZONE. Obstructies aanbrengen / Insert obstructions
		*76(T)/14	WADDENZE. MARNEWAARD. Schietoefeningen/Gunnery excersises.
		*102(P)/14	WADDENZEE. WESTGAT. Betonning gewijzigd / Buoyage changed
		*130(P)/14	NOORDZEE. PETTEN, RAZENDE BOL, STORTEMELK, ROTTUM. Natuurgebied/Nature reserve

Cumulatieve lijst van BaZ's / Cumulative list of NL NM

Overzicht van berichten die van toepassing zijn op de kaarten sinds de laatste uitgave van de nieuwe kaart of de hernieuwde uitgave. Tijdelijke en voorlopige berichten zijn niet opgenomen in deze lijst.

N.B. Berichten ouder dan 1990 zijn niet in deze lijst opgenomen.

List of notices which affect the charts since the last new chart or new edition is published.

Temporary and Preliminary notices are not included in this list.

N.B. Notices before 1990 are not included in this list.

Kaart / Chart	Editie / Edition	BaZ / NL NM				
HP8	Aug 2013	*364/13	*383/13			
1014	Jul 2013	*318/13	*319/13	323/13	*324/13	*325/13
		*354/13	*373/13	397/13	425/13	431/13
		442/13	458/13	482/13	538/13	44/14
		45/14	78/14	*96/14	129/14	
1035	Jun 2013	*267/13	*303/13	*306/13	*319/13	*352/13
		*354/13	*373/13	*383/13	397/13	405/13
		*452/13	458/13	44/14	*61/14	69/14
		*70/14	*72/14	78/14	*84/14	
1037	Aug 2011	354/11	355/11	*356/11	369/11	*379/11
		*393/11	411/11	*412/11	*413/11	424/11
		477/11	498/11	*527/11	*533/11	78/12
		*94/12	*111/12	181/12	*201/12	211/12
		228/12	*237/12	253/12	257/12	317/12
		324/12	375/12	*378/12	404/12	408/12
		412/12	489/12	*508/12	532/12	558/12
		60/13	*87/13	113/13	119/13	123/13
		124/13	137/13	201/13	224/13	287/13
		*303/13	314/13	*401/13	431/13	461/13
		476/13	*541/13	45/14	82/14	*96/14
		121/14	129/14			
110	May 2013	*237/13	*289/13	*293/13	328/13	*348/13
		*373/13	*375/13	*392/13	446/13	*519/13
116	Aug 2008	428/08	452/08	*472/08	*76/09	*83/09
		*108/09	*121/09	*178/09	*325/09	*469/09
		*475/09	*499/09	*519/09	*528/09	*587/09
		54/10	*70/10	89/10	*126/10	156/10
		*171/10	*241/10	*317/10	*339/10	*342/10
		374/10	*541/10	*564/10	571/10	*581/10
		69/11	78/11	*145/11	*168/11	*187/11
		*188/11	*210/11	*214/11	241/11	*290/11
		*325/11	387/11	*430/11	*487/11	515/11
		549/11	*564/11	70/12	83/12	*90/12
		103/12	*139/12	*142/12	154/12	*179/12
		*214/12	*280/12	*363/12	*366/12	*419/12
		*506/12	*547/12	*88/13	*143/13	256/13
		*289/13	*293/13	*371/13	*475/13	
120	Oct 2012	*502/12	*507/12	*94/13	*114/13	*122/13

		*127/13 *335/13 *41/14 *120/14	*128/13 *342/13 *53/14	*143/13 *475/13 *56/14	*294/13 *490/13 *88/14	*310/13 *506/13 *98/14
122	May 2013	*237/13 *416/13	*289/13 *105/14	*319/13	*373/13	*383/13
124	Aug 2010	*70/11 *334/11 *418/12 *414/13	*122/11 *347/11 *176/13 *420/13	*133/11 *391/11 *226/13	*235/11 *423/11 *311/13	*274/11 *174/12 *339/13
125	Jun 2013	*239/13 *373/13	*289/13 *399/13	*319/13 *528/13	*339/13 *84/14	*356/13 *105/14
126	Jun 2013	*239/13 *528/13	*349/13 *84/14	*352/13	*373/13	*379/13
1353	Nov 2012	548/12 113/13 314/13 132/14	550/12 123/13 *401/13	*551/12 201/13 *522/13	552/12 *265/13 *96/14	45/13 287/13 *107/14
1456	Okt 2010	*556/10 *212/11 *367/11 *218/12 *441/12 *144/13 *255/13 *514/13	*563/10 *245/11 *521/11 *255/12 *455/12 146/13 *257/13 *536/13	*167/11 *255/11 *542/11 *256/12 *456/12 *174/13 *268/13 *42/14	*177/11 *279/11 *90/12 *379/12 *50/13 *202/13 *384/13	*192/11 *330/11 *98/12 *380/12 *130/13 *250/13 *436/13
1458	Dec 2011	*57/12 *246/12 *191/13 *124/14	*90/12 *374/12 *387/13	*120/12 *454/12 *427/13	*206/12 *456/12 *463/13	*231/12 *565/12 *529/13
1460	Mei 2011	*224/11 *491/11 *198/12 *411/12 *75/13 *265/13 *521/13	*230/11 *77/12 202/12 465/12 104/13 *388/13 *522/13	*279/11 101/12 257/12 479/12 123/13 *409/13 73/14	*295/11 *107/12 *349/12 *48/13 *167/13 433/13 *96/14	*364/11 137/12 *367/12 66/13 *257/13 *463/13 *118/14
1546	Sep 2011	*425/11 *145/12 *297/12	*445/11 *200/12 *310/12	*548/11 *210/12 *183/13	*87/12 *247/12	*132/12 *284/12
1555	Jun 2011	*358/11 105/12 *367/12 *257/13	*479/11 *107/12 465/12 433/13	*528/11 202/12 518/12 *63/14	562/11 *240/12 *580/12	*77/12 277/12 *170/13
1630	Jun 2013	*267/13 *383/13 *452/13	*293/13 *392/13 453/13	*319/13 *416/13 458/13	328/13 421/13 *528/13	*373/13 446/13 *105/14

1631	Jun 2013	*267/13 *373/13 *528/13 *84/14	*339/13 *379/13 *61/14	*352/13 *385/13 *70/14	*354/13 *399/13 *72/14	*366/13 458/13 74/14
1632	Aug 2011	*349/11 *456/11 *90/12 *238/12 *303/13	*367/11 *458/11 *93/12 *254/12 *384/13	*393/11 *472/11 *94/12 *274/12 405/13	*412/11 *529/11 *95/12 *291/12 458/13	*413/11 *533/11 *201/12 *456/12 78/14
1633	Dec 2010	*40/11 309/11 *393/11 *90/12 228/12 489/12 287/13 *96/14	51/11 *316/11 *402/11 *93/12 *237/12 *565/12 *303/13 *103/14	*74/11 *349/11 411/11 *94/12 *246/12 *87/13 *384/13 *104/14	*94/11 353/11 477/11 137/12 257/12 123/13 *401/13 *131/14	*110/11 *367/11 *527/11 181/12 *456/12 137/13 *522/13
1970	Aug 2013	*364/13 78/14	*374/13 *131/14	*383/13	*528/13	*535/13
2014	Jul 1990	96/92 513/98 *531/03 262/09 62/14	370/92 124/00 *331/04 88/11	404/93 *70/02 *420/05 106/11	426/93 51/03 *383/08 147/11	415/98 352/03 *398/08 *243/12
2017	Jan 1971	114/90 136/01 56/06 456/07 81/09 *559/10 449/11 316/13	460/90 *70/02 57/06 603/07 314/09 *586/10 *243/12 406/13	96/92 51/03 *366/06 284/08 487/09 88/11 *303/12 437/13	370/92 190/05 117/07 *383/08 265/10 106/11 *221/13 450/13	415/98 *420/05 224/07 *398/08 407/10 305/11 *227/13 62/14
2020	Nov 2007	243/08 474/10 452/11 276/13	*551/09 *487/10 490/11 346/13	*98/10 575/10 *193/12 363/13	*250/10 *119/11 57/13	365/10 127/11 *247/13
2023	Sep 1987	53/90 *307/96 *512/00 430/04 512/07 *99/10 570/12	*545/90 480/96 203/01 137/05 100/08 *253/10 *59/13	*64/94 *386/98 511/01 56/07 *187/08 421/11 280/13	*250/94 *118/99 143/02 71/07 70/09 53/12 108/14	*01/95 *119/99 137/03 491/07 *93/10 463/12
207	Jul 2013	*318/13 *65/14	*400/13 *77/14	*413/13 *83/14	*428/13	*511/13
208	Mrt 2010	*238/10 *475/11	*391/10 *460/12	*495/10 *344/13	*145/11 *400/13	*432/11
209	Mrt 2010	*194/10	*251/10	*360/10	*486/10	*111/11

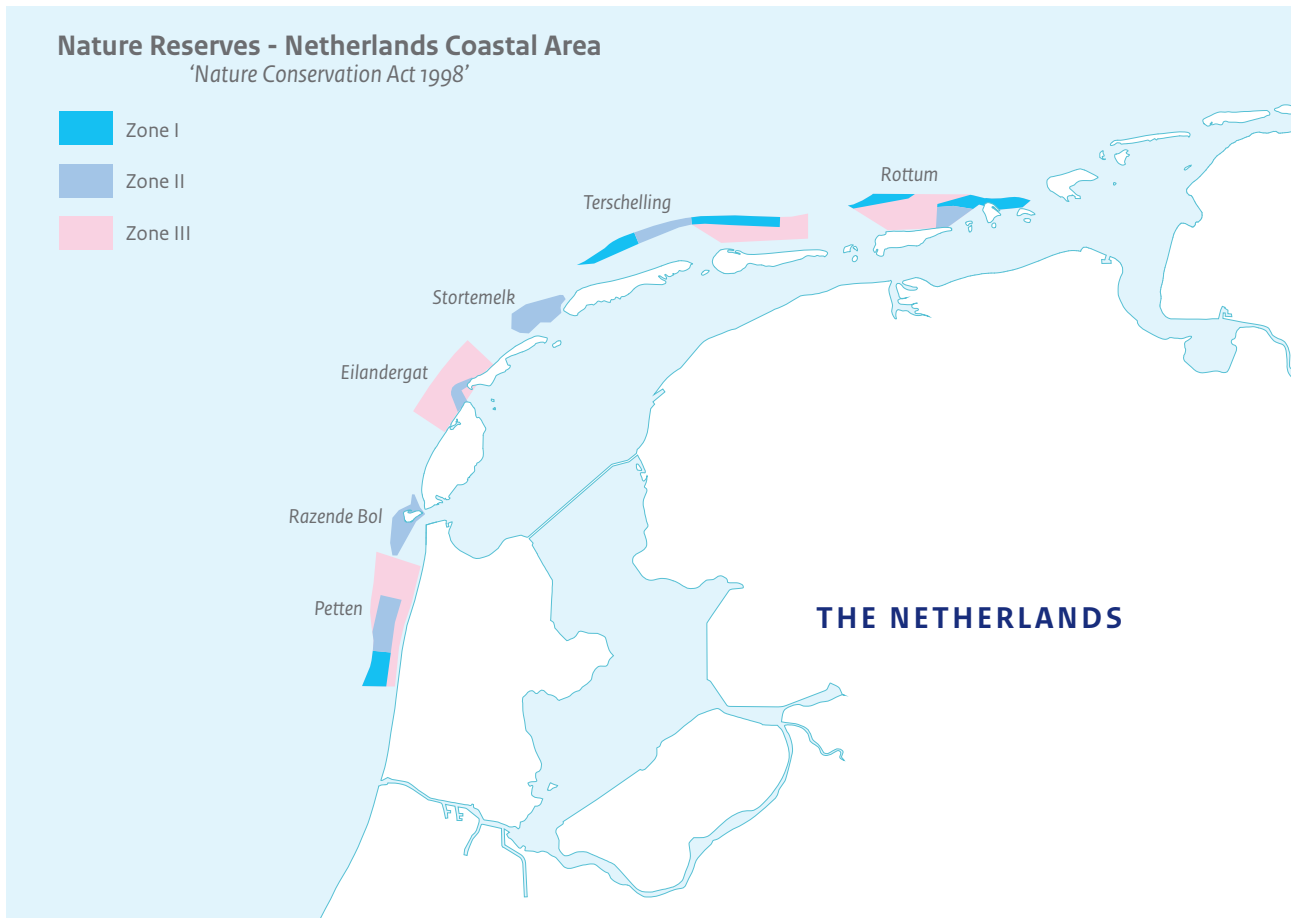
		*422/11	*92/12	*216/12	*64/13	
2110	jun 2012	*247/13	276/13	346/13	363/13	
2212	Oct 2000	*556/00 *93/10 *441/13	177/03 *253/10	*451/03 *378/10	*206/09 *380/11	*297/09 *59/13
2213	Nov 2002	*452/09	*93/10	*253/10		
2218	Jun 2005	*453/05 394/07 377/10 418/11 135/13	*462/05 442/07 *53/11 *507/11 253/13	*366/06 *386/08 95/11 39/12	493/06 262/09 390/11 80/12	*67/07 *137/10 400/11 85/12
2228	Jul 1991	426/93 *418/03 147/11	565/93 *531/03 398/11	49/97 603/07 545/11	415/98 440/10 *291/13	124/00 *41/11
2714	Mar 2001	539/01 *341/13	*571/04	*192/08	*452/09	*458/09
2716	Dec 2009	*39/10 127/11 *158/13	*459/10 *151/11	*469/10 *207/11	*487/10 *193/12	103/11 *209/12
1801	Jun 2013	*292/13 333/13 *354/13 *416/13 492/13 *72/14	*293/13 *339/13 *373/13 439/13 *519/13 *84/14	300/13 *348/13 *378/13 449/13 *528/13 *105/14	*319/13 *349/13 *379/13 *452/13 *61/14	*327/13 *352/13 *383/13 473/13 64/14
1803	Mrt 2012	*156/12 *214/12 *332/12 *466/12 *528/12 *94/13 140/13 *294/13 *464/13 *41/14 *120/14	*158/12 *244/12 *347/12 473/12 *528/12 *114/13 *143/13 *295/13 *465/13 *53/14	*179/12 *263/12 *363/12 *488/12 71/13 *122/13 *152/13 *310/13 *475/13 *56/14	*199/12 *286/12 *419/12 *502/12 *84/13 *127/13 *245/13 *335/13 *478/13 *88/14	*212/12 *313/12 *436/12 *506/12 *88/13 *128/13 *285/13 *342/13 *506/13 *98/14
1805	Mrt 2012	*156/12 *467/12 *126/14	*188/12 *528/12	*217/12 *296/13	*389/12 *460/13	*446/12 *99/14
1807	Mrt 2012	*156/12 *295/13	*159/12 *100/14	*322/12	*528/12	*84/13
1809	Mrt 2012	*156/12 *386/12 *237/13 *428/13 *83/14	*160/12 *483/12 *254/13 *428/13 *83/14	*161/12 *517/12 *344/13 *511/13	*216/12 *528/12 *400/13 *65/14	*302/12 *562/12 *413/13 *77/14
1810	Mrt 2012	*156/12	*207/12	*224/12	*245/12	*268/12

		*304/12	*353/12	*361/12	*418/12	*453/12
		*528/12	*560/12	*112/13	*138/13	*173/13
		*176/13	*179/13	*215/13	*226/13	*272/13
		*311/13	*337/13	*360/13	*386/13	*414/13
		*420/13	*454/13	*497/13	*525/13	*79/14
		*90/14	*114/14			
1811	Mei 2013	*239/13	*242/13	*243/13	*244/13	*252/13
		*255/13	*266/13	*273/13	*278/13	*286/13
		299/13	*302/13	*309/13	*384/13	*387/13
		*404/13	*434/13	*436/13	*440/13	*443/13
		*514/13	*523/13	*536/13	*42/14	
1812	Mei 2013	*239/13	*258/13	*262/13	*265/13	*271/13
		*273/13	*282/13	*298/13	*321/13	*331/13
		*357/13	*380/13	*388/13	*390/13	*394/13
		*395/13	*398/13	*403/13	*409/13	*423/13
		*427/13	*430/13	433/13	*435/13	*447/13
		*463/13	*467/13	*488/13	*512/13	*522/13
		*529/13	59/14	*63/14	73/14	*96/14
		*103/14	*106/14	*107/14	109/14	*118/14
		*119/14				

5.4 Nature Reserves

5.4.1 North Sea - Netherlands coastal area

Parts of the Netherlands coastal area are protected by the 'Nature Conservation Act 1998'. For fishery, offshore, through going shipping and air traffic it is not permissible to carry out certain activities in and above specified zones within this coastal area as described.



Zone I:

Access to zone I areas is restricted in the sense that it is not permissible to carry out any activities of any kind in or above these areas, with the exception of the activities listed below:

- a With regard to fishery:
 - Trawl fishing necessary for research in research areas.
- b With regard to laying and maintenance of cables and (pipe)lines:
 - Laying of cables and (pipe)lines and their maintenance, if permitted;
 - From 1 November to 1 April maintenance of cables and (pipe)lines is only permitted in emergencies or in other case of urgent need, to be decided in advance by the competent authority.
- c With regard to shipping:
 - Zone I areas, except the zone I area off Petten, are only accessible between 1 April and 1 November for all vessels, not fishing where fishing gear is stowed away or in a condition that does not allow immediate use;
 - Only the zone I area off Petten: access to all shipping for through passage close to the coast from one area to the other, but not for fishing, so the fishing gear must be stowed in such a way or be in such condition that it cannot be readily used;
 - From 1 November to 1 April access for sand suppletion for transit via a variable corridor, the exact location of which depends on the location of the sand extraction site, and the suppletion site to be reached, and the presence of concentrations of scoters.

The position of the variable corridor is determined in consultation with the competent authority, on the principle that the sailing distance between the sand extraction site and the suppletion site is as short as possible, provided that a distance of 1500 metres is observed in relation to concentrations of scoters;

- Shipping (transit) in the part that overlaps with buoyed sea lanes (or sea lanes still to be buoyed) and the case of [the] zone I area above Rottum, insofar as that part overlaps with the Eems-Dollard treaty area.

d With regard to air traffic:

- Civil aviation flying above 300 metres in accordance with the “Code of conduct - Responsible flying”, and flying above 450 metres as soon as this is a legal requirement.

Zone II

Access to zone II areas is restricted in the sense that seabed fishery and other activities that disturb the sea-bed are prohibited throughout the year, with the exception of the activities listed below:

a With regard to fishery:

- In the zone II area off Petten: fishing with echo sounders until 1 January 2016;
- Shrimp fishery: from 1 January 2015, if permitted by license of the Nature Conservation Act;
- Shrimp fishery in the zone II area in the main channel near Rottum until further notice;
- Pelagic fishery using a vessel other than one which is suitable for sea-bed fishery;
- Handline fishing;
- Fishing with fixed gear;
- Mussel seed capture installations.

b With regard to exploitation of fossile shells:

Exploitation of fossile shells in the zone II areas of Stortemelk and Razende Bol, provided it is authorised under the Nature Conservation Act.

c With regard to laying and maintenance of cables and (pipe)lines:

- Laying of cables and (pipe)lines and their maintenance, if permitted under the Nature Conservation Act;
- From 1 November to 1 April maintenance of cables and (pipe)lines is only permitted in emergencies or in other cases of urgent need, to be decided in advance by the competent authority, and in accordance with any more detailed conditions.

d With regard to shipping:

Transit and anchoring of shipping.

Zone III

Access to zone III areas is restricted in the sense that seabed fishing and other activities that disturb the sea bed are prohibited throughout the year, with the exception of the activities listed below:

a With regard to fishery:

- Fishing according to the best available techniques and fishery practice;
- Shellfish fishery, except spisula fishery in the zone III area above Ameland, provided it is regulated by a licence under the Nature Conservation Act or regulated by the management plan;
- Handline fishing;
- Fixed gear fishery;
- Mussel seed capture installations.

b With regard to exploitation of fossile shells:

Exploitation of fossile shells in the zone III area north of Schiermonnikoog if a licence on the basis of the Nature Conservation Act has been issued.

- c With regard to laying and maintenance of cables and pipelines:
 - ▣ Laying of cables and pipelines and their maintenance, if permitted under the Nature Conservation Act;
 - ▣ From 1 November to 1 April maintenance of cables and pipelines is only permitted in emergencies or due to some other urgent requirement, to be decided in advance by the competent authority and in accordance with any more detailed conditions.
- d With regard to shipping:
Transit and anchoring of shipping.

Notes

- ▣ Year-round access to parts of the Netherlands coastal area outside the zone I, II and III areas, is permitted outside research areas, for all forms of fishery, provided a licence has been granted under the Nature Conservation Act, or the relevant type of fishery is included in a management plan, on the understanding that trawl fishing with tickler chains will only be permitted until 1 January 2016 at the latest;
- ▣ The year-round access restrictions do not apply to access to perform government duties, whether or not assisted by government vessels or by contract to the government, where necessary for management and maintenance, marking, monitoring, rescue, inspection, supervision, investigation or defence.

5.4.2

Netherlands - Tidal rivers area and Waddenzee

Large parts of the tidal rivers area and Waddenzee, comprising both land and water, are protected by the 'Nature Conservation Act 1998'. These nature reserves are of great ecological value and natural beauty and are of special importance to birds. Birds need a quiet environment, therefore it is forbidden to disturb, catch or kill animals. No plants or flowers may be picked, cut out or transported. In general: it is forbidden to damage nature in any way. Characteristic for the nature reserves is the openness. By entering the reserves the natural inhabitants are liable to disturbances. One may enter a nature reserve, but one should act with caution as to disturb nature as little as possible.

