



Koninklijke Marine

BaZ | 2014

15 | BAZ 151-156

Berichten aan Zeevarenden
Netherlands Notice to Mariners



139^e jaargang 10-4-2014

Dienst der Hydrografie

Erkende verkoopagenten van Nederlandse Hydrografische publicaties (Resellers licenced to distribute Netherlands Nautical Publications)

De Berichten aan Zeevarenden (BaZ) verschijnen wekelijks en zijn te verkrijgen:

- als printversie (PDF) via internet

<http://www.defensie.nl/onderwerpen/berichten-aan-zeevarenden/inhoud/weekedities>

- via de Database <http://www.defensie.nl/onderwerpen/berichten-aan-zeevarenden/inhoud/database>

- als boekje (tegen betaling) bij een aantal A-agenten.

- de catalogus vindt u op

<http://www.defensie.nl/onderwerpen/hydrografie/documenten/publicaties/2013/11/14/catalogus-hp7>

A-agenten: (bijgewerkte kaarten)

- Amsterdam: **Datema Amsterdam**, Prins Hendrikkade 176/50, 1011 TC Amsterdam,
Tel +31 (0)20 - 4277727; Fax. +31 (0)20 - 4279566;
Internetpagina: www.datema-Amsterdam.nl ; e-mail: datema-amsterdam@planet.nl
- Amsterdam: **L.J. Harri BV**, Prins Hendrikkade 94/95 "Schreierstoren", 1012 AE Amsterdam,
Tel. +31 (0)20 - 6248052; Fax. +31 (0)20 - 6258086;
Internetpagina: www.ljharri.nl ; e-mail: ljharri@xs4all.nl
- Delfzijl: **Datema Delfzijl BV**, Zeesluizen 8, 9936 HX Delfzijl,
Tel. +31 (0)596 - 635252; Fax. +31 (0)596 - 615245;
Internetpagina: www.datema.nl ; e-mail: delfzijl@datema.nl
- Eemshaven: **Nautical Centre**, Borkumweg 6-10, 9979 XH Eemshaven,
Tel: +31 (0)596 - 634870; Fax: +31 (0) 596 - 634827
Internetpagina: www.davids-maritime.nl ; e-mail: info@nauticalcentre.com
- Rotterdam **ChartCo Nederland B.V.**, Klompenmakerstraat 64, 3194 DE Hoogvliet,
Tel. +31 (0)10 - 4167622; Fax. +31 (0)10 - 4167218;
Internetpagina: www.kelvinhughes.com ; e-mail: nlsales@kelvinhughes.nl
Datema Rotterdam, Galvanistraat 148, 3029 AD Rotterdam,
Tel. +31 (0)10 - 4366188; Fax. +31 (0)10 - 4365511 ; e-mail: rotterdam@datema.nl
Harri Trading BV, Van Weerden Poelmanweg 4, 3088 EB Rotterdam,
Tel. +31 (0)10 - 4290333; Fax. +31 (0)10 - 4282324;
Internetpagina: www.harritrading.nl ; e-mail: info@harritrading.nl
- Antwerpen: **Bogerd/Martin & Co.**, Oude Leeuwenrui 37, 2000 Antwerpen,
Tel. +32 (0)32134170; Fax. +32 (0)32326167;
Internetpagina: www.martin.be ; e-mail: sales@martin.be
- Hamburg: **Hansenautic GmbH**, Herrengraben 31, D-20459 Hamburg,
Tel. +49 (0)403748420; Fax. +49 (0)4037484242;
Internetpagina: www.hansenautic.de ; e-mail: info@hansenautic.de
- Bremen: **"Seekarte" Kpt. A. Dammeyer**, Korffsdeich 3, D-28217 Bremen,
Tel. +49 (0)421395051; Fax. +49 (0)4213962235;
Internetpagina: www.seekarte.com e-mail: seekarte@seekarte.de
- London: **KH Charts**, Unit 4, Voltage Mollison Avenue, Enfield EN3 7XQ
Tel. +44 (0) 1992805200 ; Fax +44 (0) 1992805410 ;
Internetpagina: www.kelvinhughes.com ; e-mail : cams@kelvinhughes.co.uk
- St. Maarten: **Budget Marine**, P.O.Box 434; Philipsburg, Tel. 599 - 5443134; Fax 599 - 5444409
Internetpagina: www.budgetmarine.com

B-agenten:

- Den Haag: **Koninklijke Nederlandse Toeristenbond ANWB**, Wassenaarseweg 220, 2596 EC Den Haag, Tel. +31 (0)70 - 3147147; en bijkantoren; *Internetpagina : www.anwb.nl*
- Scheveningen: **Vrolijk Watersport Scheveningen**, Treilerweg 65, 2583 DB Scheveningen,
Tel: +31 (0) 70 - 4168282, Fax: +31 (0) 70 - 3060497,
internetpagina: www.vrolijk.nl ; e-mail : winkel@vrolijk.nl ;
- St Ives: **Imray Laurie Norie & Wilson Ltd**, Wych House, The Broadway, St Ives, Huntingdon, Cambridgeshire PE17 4BT, Tel. +44 - (0)1480 - 462114; Fax. +44 - (0)1480 - 496109
Internetpagina: www.imray.com ; e-mail: ilnw@imray.com
- Bielefeld: **Delius Klasing Verlag GMBH**, Kammerratsheide 30a, Postfach 101671, D-33609 Bielefeld, Tel: +49 (0) 521 - 559000; Fax. +49 (0)521 - 559113;
internetpagina: www.delius-klasing.de ; e-mail: info@delius-klasing.de

Voorwoord

- Overeenkomstig SOLAS-bepalingen en het Scheepvaart Reglement Westerschelde dienen de officieel uitgegeven zeekaarten en boekwerken met Berichten aan Zeevarenden (BaZ) bijgewerkt te worden. Algemene richtlijnen voor het gebruik van BaZ staan beschreven in de jaarlijkse BaZ 3 in weekeditie 1, British Admiralty NP 100 (Mariner's Handbook) en NP 294 (How to keep your Admiralty Charts up-to-date).
- Berichten aan Zeevarenden hebben alleen betrekking op Nederlandse kaarten en hydrografische publicaties. Berichten van toepassing op buitenlands gebied op Nederlandse kaarten worden overgenomen van de hydrografische dienst van het betreffende land. Berichten bevatten algemene mededelingen, correcties op kaarten of boeken, voorlopige (P) of tijdelijke (T) berichten of een overzicht.
- Gegevens die ten grondslag liggen aan berichten worden waar nodig kartografisch gegeneraliseerd. De berichten zijn alleen bedoeld om de publicaties genoemd in het bericht te kunnen corrigeren.
- Posities worden vermeld in het referentiestelsel (geodetisch datum) dat overeenkomt met dat van de betrokken kaart. Het referentiestelsel is altijd op de kaart vermeld. Onjuiste interpretatie van de referentiestelsels kan leiden tot positiefouten van enkele honderden meters.
- Richtingen, peilingen, geleidelijnen en lichtsectoren worden rechtwijzend gegeven, in graden, gerekend vanuit zee.
- Diepten en hoogten worden gegeven in dezelfde eenheid en herleid tot hetzelfde referentievlak als gebruikt in de betrokken kaart.
- Nadruk van de berichten is toegestaan mits volledig, ongewijzigd en met bronvermelding.
- De Chef der Hydrografie verzoekt u dringend vermoede of nieuwe gevaren en onjuistheden in publicaties te melden.

De Chef der Hydrografie

Van Alkemadelaan 786, 2597 BC Den Haag, Corr. Postbus 10000, 1780 CA Den Helder.

tel. +31 (0)70 3162817, fax. +31 (0)70 3162843, internetpagina: www.hydro.nl ; e-mail ; baz@hydro.nl

Preface

- *In accordance with SOLAS-regulations and the Scheepvaart Reglement Westerschelde official published nautical charts and books have to be kept corrected by means of Notices to Mariners (NL NM). General guidelines for the use of NL NM are described in the annual NL NM 3 in weekly edition 1, British Admiralty NP 100 (The Mariner's Handbook) and NP 294 (How to keep your Admiralty Charts up-to-date).*
- *Netherlands Notices to Mariners are only applicable for Netherlands nautical charts and hydrographic publications. Notices concerning foreign waters on Netherlands charts are adopted from the hydrographic service of that specific country. Notices contain general announcements, corrections for charts or books, preliminary (P) or temporary (T) notices or a summary.*
- *Data on which the notices are based are if necessary cartographically generalized. The notices are meant only to correct the publications that are stated in the notice.*
- *Positions are given in the reference system (geodetic datum) that corresponds with that of the relevant chart. The reference system is always printed on the chart. Incorrect interpretation of the reference system can lead to errors in the position of several hundreds of metres.*
- *Directions, bearings, leading lines and light sectors are true, in degrees, reckoned from seawards.*
- *Depths and heights are given in the same unit and are reduced to the same reference level as used in the relevant chart.*
- *Reprinting of the notices is allowed if complete, unchanged and with acknowledgement.*
- *The Hydrographer of the Netherlands Navy urges you strongly to report suspected or new dangers and errors in publications.*

Hydrographer of the Netherlands Navy

Van Alkemadelaan 786, NL-2597 BC Den Haag, Corr. P.O. Box 10000, NL-1780 CA Den Helder,

tel. +31 (0)70 3162817, fax. +31 (0)70 3162843, Internetpage: www.hydro.nl ; e-mail ; baz@hydro.nl

Inhoudsopgave

Kruisverwijzing / <i>Cross reference</i>	4
Algemene berichten / <i>General notices</i>	4
Opgeheven (P) en (T) berichten / <i>Cancelled (P) and (T) notices</i>	5
Berichten Zeekaarten / <i>Notices Nautical charts</i>	6
Berichten 1800 serie kaarten / <i>Notices 1800 series charts</i>	8
Berichten Hydrografische publicaties / <i>Notices Hydrographic publications</i>	11
Lijst van mobiele boorunits / <i>Rig list</i>	11
Meetinstrumenten / <i>Measuring instruments list</i>	12

Kruisverwijzing / *Cross reference*

In de hoofdstukken Zeekaarten, 1800 serie kaarten en Hydrografische publicaties van dit document zijn de Berichten aan Zeevarenden gerangschikt op BaZ-nummer. Onderstaand overzicht toont deze berichten per kaartnummer en het nummer van de hydrografische publicatie.

In the Nautical charts, 1800 series charts and Hydrographic publications sections of this document the Notices to Mariners are sorted by NL NM-number. The overview below displays these notices sorted by chart and hydrographic publication number.

Zeekaarten / *Nautical Charts*

Kaart / <i>Chart</i>	BaZ / <i>NL NM</i>
1037	155(P)/14
110	*151/14
120	*154(T)/14
122	*151/14
207	*151/14

1800 serie kaarten / *1800 series charts*

Kaart / <i>Chart</i>	BaZ / <i>NL NM</i>
1801	*154(T)/14 *151/14 152/14 *156/14
1803	*154(T)/14
1809	*151/14
1810	*153/14

Hydrografische publicaties/ *Hydrographic publications*

Publication	BaZ / <i>NL NM</i>
NIL	

Algemene berichten / *General notices*

NIL

Opgeheven (P) en (T) berichten / *Cancelled (P) and (T) notices*

Kaart / Chart	Int.	BaZ / NL NM	Opgeheven / Cancelled
125	1469	*485(T)/13	10 apr 2014, NOORDZEE. KATWIJK AAN ZEE.
1630	1416	47(T)/14	10 apr 2014, NOORDZEE. BELGIE. WESTHINDER.
1801		*485(T)/13 47(T)/14	10 apr 2014, NOORDZEE. KATWIJK AAN ZEE. 10 apr 2014, NOORDZEE. BELGIE. WESTHINDER.
1803		*86(T)/14	10 apr 2014, KANAAL DOOR WALCHEREN.
1805		*86(T)/14	10 apr 2014, KANAAL DOOR WALCHEREN.
1810		*532(T)/13	10 apr 2014, IJSSELMEER. STAVOREN.
1811		*499(T)/13	10 apr 2014, WADDENZEE. AFSLUITDIJK, DOOVE BALG. SCHEURRAK.
		*504(T)/13	10 apr 2014, WADDENZEE. TEXELSTROOM. VOGELZAND.

Berichten Zeekaarten / Notices Nautical charts

*151/14 NOORDZEE. MAASVLAKTE 2.

Kaart / Chart	Int. / Int.	Vorig BaZ / Prev. NL NM	Uitgave / Edition	Itemnr. / Itemno.
110	1473	519/13	May 2013	1
122	1472	105/14	May 2013	1
207.A	1465	83/14	Jul 2013	1

1 Aanbrengen
Insert



Fl.Y.5s
ODAS MV

op / at 51-59,10 N 003-58,28 E

Bron / Source: Havenbedrijf Rotterdam 16/13; PNR 314-2014-3.

*154(T)/14 WESTERSCHELDE. VAARWATER LANGS HOOFDPLAAT.

Kaart / Chart	Int. / Int.	Itemnr. / Itemno.
120	1479	1, 2, 3

1 Aanbrengen
Insert



VQ(9)10s
Zinker West

op / at 51-22,77 N 003-38,14 E

2 Aanbrengen
Insert



Q(3)10s
Zinker Oost

op / at 51-22,66 N 003-38,73 E

3 Aanbrengen
Insert



op / at 51-22,77 N 003-38,14 E
51-22,66 N 003-38,73 E

Scheepvaart wordt verzocht niet te vissen noch te ankeren in de buurt van de pijpleiding.

Mariners are requested not to fish nor anchor in the vicinity of the pipeline.

Bron / Source: RWS Westerschelde 44/14; PNR 584-2014-2.

155(P)/14 NOORDZEE. DENEMARKEN. TYRA GAS-FIELD.

Kaart / Chart	Int. / Int.	Itemnr. / Itemno.
1037	1045	1

- 1** In de periode van 31 mei tot 1 september wordt een pijpleiding uitgelegd tussen de volgende posities:
- a. 55-43,25 N 004-48,04 E, Tyra E-field;
 - b. 55-46,05 N 004-38,90 E, Roar Field;
 - c. 55-48,24 N 004-33,86 E, Valdemar BA platform;
 - d. 55-48,69 N 004-34,39 E,
 - e. 55-49,11 N 004-34,42 E,
 - f. 55-50,06 N 004-33,69 E, Valdemar AB platform.

De werkzaamheden worden uitgevoerd door werkschepen die bereikbaar zijn op VHF kanaal 16. Er is een verboden gebied van 500 m ingesteld rond deze schepen. Binnen deze gebieden is onbevoegde navigatie, duiken, ankeren, visserij en zeebodemwerkzaamheden verboden.

In the period of 31 may till 1 september 2014, a pipeline will be laid between the following positions:

- a. 55-43,25 N 004-48,04 E, Tyra E-field;*
- b. 55-46,05 N 004-38,90 E, Roar Field;*
- c. 55-48,24 N 004-33,86 E, Valdemar BA platform;*
- d. 55-48,69 N 004-34,39 E,*
- e. 55-49,11 N 004-34,42 E,*
- f. 55-50,06 N 004-33,69 E, Valdemar AB platform.*

The works will be carried out from vessels which can be contacted on VHF channel 16. Prohibited areas of 500 m around the vessels will be established. Within the areas unauthorized navigation, diving, anchoring, fishery and works on the seabed is prohibited.

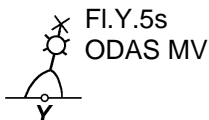
Bron / Source: Deense Hydrografie 378(P)/14; PNR 629-2014-3.

Berichten 1800 serie kaarten / Notices 1800 series charts

*151/14 NOORDZEE. MAASVLAKTE 2.

Kaart / Chart	Int. / Int.	Vorig BaZ / Prev. NL NM	Uitgave / Edition	Itemnr. / Itemno.
1801.6	n.a.	144/14	Jun 2013	1
1801.7	n.a.	144/14	Jun 2013	1
1809.2	n.a.	83/14	May 2013	1

1 Aanbrengen
Insert op / at 51-59,10 N 003-58,28 E



Bron / Source: Havenbedrijf Rotterdam 16/13; PNR 314-2014-3.

152/14 NOORDZEE. BELGIE. WESTHINDER.

Kaart / Chart	Int. / Int.	Vorig BaZ / Prev. NL NM	Uitgave / Edition	Itemnr. / Itemno.
1801.2	n.a.	151/14	Jun 2013	1

1 Schrappen
Delete van / from 51-24,33 N 002-41,39 E

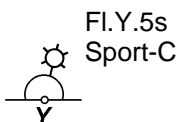


Bron / Source: Vlaamse Hydrografie 7/124/14; PNR 564-2014-13.

*153/14 IJSSELMEER.

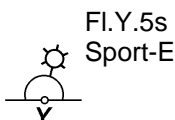
Kaart / Chart	Int. / Int.	Vorig BaZ / Prev. NL NM	Uitgave / Edition	Itemnr. / Itemno.
1810.4	n.a.	147/14	Mrt 2012	1, 2, 3, 4, 5
1810.8	n.a.	147/14	Mrt 2012	2, 3

1 Verplaatsen
Move van / from 52-49,58 N 005-09,00 E



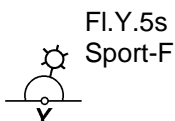
naar / to 52-49,00 N 005-09,00 E

2 Verplaatsen
Move van / from 52-36,90 N 005-29,20 E



naar / to 52-37,00 N 005-30,00 E

3 Verplaatsen
Move van / from 52-35,80 N 005-27,70 E



naar / to 52-36,00 N 005-28,00 E

4 Schrappen
Delete FI.Y.5s Sport-D van / from 52-46,42 N 005-14,40 E



5 Aanbrengen
Insert FI.Y.5s Sport-D op / at 52-46,50 N 005-18,00 E



Bron / Source: RWS Zee en Delta 783/14; PNR 467-2014-2.

***154(T)/14 WESTERSCHELDE. VAARWATER LANGS HOOFDPLAAT.**

Kaart / Chart	Int. / Int.	Itemnr. / Itemno.
1801.4	n.a.	1, 2, 3
1803.2	n.a.	1, 2, 3

1 Aanbrengen
Insert VQ(9)10s Zinker West op / at 51-22,77 N 003-38,14 E



2 Aanbrengen
Insert Q(3)10s Zinker Oost op / at 51-22,66 N 003-38,73 E



3 Aanbrengen
Insert op / at 51-22,77 N 003-38,14 E
51-22,66 N 003-38,73 E



Scheepvaart wordt verzocht niet te vissen noch te ankeren in de buurt van de pijpleiding.

Mariners are requested not to fish nor anchor in the vicinity of the pipeline.

Bron / Source: RWS Westerschelde 44/14; PNR 584-2014-2.

***156/14** NOORDZEE. EUROGEUL - MAASGEUL .

Kaart / Chart	Int. / Int.	Vorig BaZ / Prev. NL NM	Uitgave / Edition	Itemnr. / Itemno.
1801.6	n.a.	152/14	Jun 2013	1
1801.7	n.a.	152/14	Jun 2013	2

- 1** Aanbrengen van bijgevoegd verbeterblad (blck_c1801.6_y2014_baz156.pdf).
In positie ca. 51-54,6 N 003-26,0 E.
(attentie! gebruik de juiste printer instellingen).

*Insert the accompanying block (blck_c1801.6_y2014_baz156.pdf).
In position ca. 51-54,6 N 003-26,0 E.
(attention! use the proper printer settings).*

- 2** Aanbrengen van bijgevoegd verbeterblad (blck_c1801.7_y2014_baz156.pdf).
In positie ca. 52-05,0 N 003-24,0 E.
(attentie! gebruik de juiste printer instellingen).

*Insert the accompanying block (blck_c1801.7_y2014_baz156.pdf).
In position ca. 52-05,0 N 003-24,0 E.
(attention! use the proper printer settings).*

Bron / Source: Havenbedrijf Rotterdam 22/14; PNR 451-2014-2.

Berichten Hydrografische publicaties / *Notices Hydrographic publications*

NIL

Lijst van mobiele boorunits / *Rig list*

Overzicht van mobiele boorunits werkzaam in de Noordzee (Nederlands karteergebied). De opgegeven posities zijn in WGS 84. Alleen de meest grootschalige kaart wordt genoemd. Geplaatste mobiele boorunits hebben een veiligheidszone van 500m (0,27 M).

Summary of mobile drilling units employed in the North Sea (Dutch Charting Area). The positions given are in WGS 84. Only the largest scale chart is quoted. The mobile drilling units are protected by a 500 m (0,27 M) safety zone.

N Nieuw / *New*
V Verwijderd / *Deleted*
G Gewijzigd / *Changed*

	Naam Name	Positie Position		Kaart Chart
	EnSCO 92	52-21,40 N	003-35,30 E	1630/1631
	Swift 10	52-31,70 N	004-44,10 E	1801.9/1631
	GSF Monarch	54-37,90 N	002-12,40 E	1014

Bron / Source: Navarea One 1 t/m 87; WZ 1 t/m 567

Meetinstrumenten / Measuring instruments list

Overzicht van tijdelijke meetinstrumenten in het Nederlands zeegebied, binnenwateren en aangrenzend buitenlands gebied. Scheepvaart wordt verzocht niet te vissen noch te ankeren in de nabijheid van deze posities en op ruime afstand te passeren. Alleen de meest grootschalige kaart wordt genoemd.

Summary of temporary measuring instruments in the Netherlands sea area, inland waters and adjacent foreign waters. Shipping is requested not to fish nor anchor near these positions and to give a wide berth. Only the largest scale chart is quoted.

N Nieuw / New

V Verwijderd / Deleted

G Gewijzigd / Changed

Naam Name	Vaarwater Waters	Licht Light	Positie Position		Kaart Chart	1800 Serie 1800 Series
H17	De Panne	Fl.Y.5s	51-06,57 N	002-34,10 E	1035	
aKust99	De Panne	Fl.Y.5s	51-06,60 N	002-34,20 E	1035	1801.2
HD35	De Panne	Fl.Y.5s	51-06,63 N	002-34,24 E	1035	
HD32	De Panne	Fl.Y.5s	51-07,92 N	002-30,80 E	1035	1801.2
aKust95	De Panne	Fl.Y.5s	51-07,98 N	002-30,87 E	1035	1801.2
aKust97	Dyck Route	Fl.Y.5s	51-11,69 N	002-27,94 E	1035	
HD34	Dyck Route	Fl.Y.5s	51-11,72 N	002-28,01 E	1035	
WL14	Mariakerke	Fl.Y.5s	51-12,75 N	002-51,54 E	1035	1801.2
WL13	Mariakerke	Fl.Y.5s	51-12,77 N	002-51,58 E	1035	1801.2
WL12	Mariakerke	Fl.Y.5s	51-12,80 N	002-51,49 E	1035	1801.2
WL11	Mariakerke	Fl.Y.5s	51-12,81 N	002-51,53 E	1035	1801.2
WL10	Mariakerke	Fl.Y.5s	51-12,85 N	002-51,44 E	1035	1801.2
WL8	Mariakerke	Q	51-12,86 N	002-51,45 E	1035	1801.2
WL9	Mariakerke	Fl.Y.5s	51-12,86 N	002-51,48 E	1035	1801.2
WL7	Mariakerke	Fl.Y.5s	51-13,16 N	002-52,45 E	1035	1801.2
WL6	Mariakerke	Fl.Y.5s	51-13,18 N	002-52,48 E	1035	1801.2
WL5	Mariakerke	Fl.Y.5s	51-13,20 N	002-52,41 E	1035	1801.2
WL4	Mariakerke	Fl.Y.5s	51-13,22 N	002-52,44 E	1035	1801.2
aKust32	Raversijde	Fl(5)Y.20s	51-13,23 N	002-52,17 E	1035	1801.2
WL3	Mariakerke	Fl.Y.5s	51-13,24 N	002-52,36 E	1035	1801.2
WL2	Mariakerke	Fl.Y.5s	51-13,26 N	002-52,40 E	1035	1801.2
WL1	Mariakerke	Q	51-13,26 N	002-52,37 E	1035	1801.2
H 8	Dyck Route	Fl.Y.5s	51-13,31 N	002-52,17 E	1035	1801.2
aKust98	Nieuwpoort	Fl.Y.5s	51-13,94 N	002-38,48 E	1035	
HD33	Nieuwpoort	Fl.Y.5s	51-13,98 N	002-38,50 E	1035	
aKust100	Oostende		51-14,86 N	002-55,63 E		1801.2
aKust94	Westhinder	Fl.Y.5s	51-17,08 N	002-26,36 E	1035	
HD30	Westhinder	Fl.Y.5s	51-17,12 N	002-26,40 E	1035	
aMT 1	Haven Zeebrugge	Fl.Y.5s	51-20,66 N	003-12,75 E	116	1801.3
aMT 2	Haven Zeebrugge	Fl.Y.5s	51-21,06 N	003-11,88 E	116	1801.3
PVT	Terneuzen	Fl(5)Y.20s	51-21,49 N	003-44,70 E	120	1803.3
aMT 3	Haven Zeebrugge	Fl.Y.5s	51-21,50 N	003-12,20 E	116	1801.3
	Wielingenpas	Unlit	51-21,64 N	003-06,83 E	116	1801.3
HD 24	Zeebrugge	Fl.Y.5s	51-21,72 N	003-17,40 E	116	1801.3
OVVA	Valkenisse	Fl(5)Y.20s	51-22,24 N	004-08,21 E	116	1801.3
OVHW	Hansweert	Fl(5)Y.20s	51-22,52 N	003-55,05 E	120	1803.3
aMT	Nadering Zeebrugge	Fl.Y.5s	51-22,57 N	003-10,98 E	116	1801.3
	Nadering Zeebrugge	Unlit	51-22,57 N	003-10,80 E	116	1801.3
OSM 3	Hoofdplaat	Unlit	51-23,08 N	003-39,78 E	120	1803.2
	Bocht van Walsoorden	Unlit	51-23,37 N	004-02,92 E	120	1803.3 en 4
	Bocht van Walsoorden	Unlit	51-23,61 N	004-02,72 E	120	1803.3 en 4
MP 0101	Plaat van Breskens		51-24,40 N	003-34,75 E	116, 120	1803.2
OSM 2	Schaar Spijkerplaat	Unlit	51-24,52 N	003-40,23 E	120	1803.2
MP 0205	Plaat van Breskens		51-24,56 N	003-35,63 E	116, 120	1803.2

	Naam Name	Vaarwater Waters	Licht Light	Positie Position		Kaart Chart	1800 Serie 1800 Series
	HNTE	Honte	FI(5)Y.20s	51-26,50 N	003-41,18 E	120G	1801.4, 1803.2
	OSM 1	Honte	Unlit	51-26,51 N	003-41,03 E	120	1803.2
		Platte Bank	Unlit	51-30,38 N	004-06,35 E		1805.7
	NWWR3	Nadering Westerschelde	FI.Y.5s	51-30,60 N	003-07,30 E	116	1801.3, 1801.5
	SvY 1	Schaar v Yerseke	FI(5)Y.20s	51-31,23 N	004-01,79 E		1805.5
	H7	Noordhinder	Q	51-31,87 N	002-22,73 E	1630	
		Slikken va den Dortsman	Unlit	51-32,04 N	004-02,86 E		1805.5, 1805.7
V	Elia2	Westerschelde	FI.Y.5s	51-35,02 N	002-50,57 E	1630	
	NW 8	Lodewijk	FI.Y.5s	51-35,65 N	002-53,13 E	1630	
	NW 10	Lodewijkbank	FI.Y.5s	51-35,72 N	002-52,93 E	1630	
	NWWR 2	Lodewijkbank	Unlit	51-35,72 N	002-53,06 E	1630	
	NW 9	Lodewijkbank	FI.Y.5s	51-35,79 N	002-53,11 E	1630	
	NW 11	Lodewijkbank	FI.Y.5s	51-36,49 N	002-55,52 E	1630	
	NWWR 1	Lodewijkbank	Unlit	51-36,55 N	002-55,44 E	1630	
	NW 13	Lodewijkbank	FI.Y.5s	51-36,55 N	002-55,32 E	1630	
	NW 12	Lodewijkbank	FI.Y.5s	51-36,63 N	002-55,50 E	1630	
	RWS	Oosterschelde	Unlit	51-38,05 N	003-53,26 E		1805.10
	RWS	Oosterschelde	Unlit	51-38,29 N	003-53,26 E		1805.10
	H15	Westhinder	FI.Y.5s	51-45,47 N	002-40,76 E	1630	1801.1
	H18	Westhinder	FI.Y.5s	51-45,48 N	002-40,23 E	1630	1801.1
	H5	Noordhinder	FI.Y.5s	51-46,20 N	002-32,42 E	1630	
V	HD03	Noordhinder	FI.Y.5s	51-46,35 N	002-32,16 E	1630	
	MEET 2	Haringvliet	FI(3)Y.10s	51-49,19 N	004-04,44 E		1807.6
	MEET 3	Haringvliet	FI(4)Y.15s	51-49,60 N	004-03,00 E		1807.6
		Blyth to Orford Ness	FI(5)Y.20s	52-05,03 N	001-41,00 E	1035	
		Blyth to Orford Ness	FI(5)Y.20s	52-06,49 N	001-54,83 E	1035	
		Blyth to Orford Ness	FI(5)Y.20s	52-09,59 N	001-47,87 E	1035	
		Blyth to Orford Ness	FI(5)Y.20s	52-12,66 N	001-40,84 E	1035	
		Blyth to Orford Ness	FI(5)Y.20s	52-12,74 N	001-38,39 E	1035	
		Blyth to Orford Ness	FI(5)Y.20s	52-15,56 N	001-48,43 E	1035	
		Blyth to Orford Ness	FI(5)Y.20s	52-18,41 N	001-55,75 E	1035	
	FL 56	Vaarwater Eemmeer	FL(5)Y.20	52-19,24 N	005-20,07 E		1810.5
	FL 39	Vaarwater Gooimeer	FI(5)20s	52-19,44 N	005-13,52 E		1810.3
		Blyth to Orford Ness	FI(5)Y.20s	52-22,20 N	001-51,00 E	1035	
		Blyth to Orford Ness	FI(5)Y.20s	52-22,32 N	001-50,80 E	1035	
		Blyth to Orford Ness	FI(5)Y.20s	52-35,05 N	001-45,21 E	1035	
		Duitse Bocht	FI(5)Y.20s	53-03,10 N	006-14,40 E	1633	
		Unterems	FI.Y.4s	53-06,42 N	007-21,86 E		1812.8A
	AZB 61	Vingegat	FI(5)Y.20s.	53-19,13 N	005-34,49 E		1811.6
		Gatjebogen	FI.Y.4s	53-19,52 N	007-05,13 E	1555	1812.8
		Eems	FI.Y.4s	53-20,17 N	006-59,17 E	1555	1812.7
	AZB 51	Zwarte Haan	FI(5)Y.20s	53-21,28 N	005-34,95 E		1811.6
	AZB 41	Oosterom	FI(5)Y.20s.	53-23,44 N	005-35,68 E		1811.6
	AZB 52	Dantziggat	FI(5)Y.20s	53-23,50 N	005-41,85 E		1812.2
	AZB 42	Westgat Ameland	FI(5)Y.20s	53-25,42 N	005-38,02 E		1811.6
	Ness	Molengat	FI(5)Y.20s	53-25,79 N	005-45,53 E		1812.2A
	AZB 32	Westgat Ameland	FI(5)Y.20s	53-27,00 N	005-36,31 E		1811.6
	PBW 1	Pieterburenwad	FI(5)Y.20s.	53-27,49 N	006-27,60 E		1812.5
	AZBDW	Westgat Ameland	FI(5)Y.20s	53-27,81 N	005-35,47 E		1811.6
	AZB 22	Bornrif	FI(5)Y.20s	53-28,97 N	005-37,40 E	1460	1811.10
	OWEZ	Oude Wester Eems	FI(5)Y.20s.	53-29,28 N	006-43,59 E	1460	1812.6
	BOSZ 1	Boschgat	FI(5)Y.20s	53-29,74 N	006-27,60 E		1812.5
	OWEN	Oude Wester Eems	FI(5)Y.20s.	53-30,79 N	006-40,64 E	1460	1812.6
	AZB 12	Bornrif	FI(5)Y.20s	53-32,49 N	005-39,55 E	1460	1811.10
	RZGN1	Randzelgat	FI(5)Y.20s	53-34,22 N	006-37,95 E	1460	1812.6
	WEW 1	Westereems	FI(5)Y.20s	53-37,20 N	006-22,12 E	1460	1812.9
	WEO 1	Westereems	FI(5)Y.20s	53-37,22 N	006-31,31 E	1460	1812.9
	H 2	Ooster Eems	Unlit	53-41,91 N	006-34,82 E	1460	1812.9, 1812.10
	TE-C	Terschelling-German	FI.(5)Y.20s	53-43,66 N	006-01,77 E	1633	
		Bight TSS					
		Duitse bocht	FI(5)Y.20s	53-53,80 N	006-29,20 E	1633	
		Duitse bocht	FI(5)Y.20s	53-55,20 N	006-12,00 E	1633	
	Mess G	Duitse bocht	FI(5)Y.20s	54-00,00 N	006-11,42 E	1353	

Naam Name	Vaarwater Waters	Licht Light	Positie Position		Kaart Chart	1800 Serie 1800 Series
Friesland TSS		Fl(2)Y.5s	54-00,40 N	004-21,50 E	1632, 1633	
Noordzee		Fl(2)Y.5s	54-17,39 N	005-00,01 E	1037	
Friesland TSS		Fl(2)Y.5S	54-19,50 N	005-02,50 E	1037	
Friesland Junction		Fl(5)Y.20s	54-22,39 N	005-07,22 E	1037	
Duitse Bocht		Fl(5)Y.20s	54-22,39 N	005-07,22 E	1037	
Noordzee		Fl(2)Y.5s	54-45,37 N	004-29,86 E	1037	
Horns Rev		Fl(5)Y.20s	55-36,70 N	007-31,75 E	1037	

Verbeterblad voor kaart 1801.6 bij BaZ 156/14 Afm. blad 87,3 x 27,9 mm
Block for chart 1801.6 to NL NtM 156/14 Size block 87.3 x 27.9 mm

55'	<p>VERKEERSMAATREGEL Binnen de territoriale zee van het voorzorgsgebied Maas Centre, met uitzondering van het gebied zuid van de lijn MW 5-MVN-Zuiderhavenhoofd, geldt een verbod op het uitoefenen van visserij met kleine schepen.</p> <p>TRAFFIC REGULATION <i>Within the territorial sea of the precautionary area Maas Centre, with the exception of the area south of the line MW 5-MVN-South Mole, fishing with small craft is prohibited.</i></p>
-----	---

Verbeterblad voor kaart 1801.7 bij BaZ 156/14 Afm. blad 70,4 x 27,7 mm
Block for chart 1801.7 to NL NtM 156/14 Size block 70.4 x 27.7 mm

VERKEERSMAATREGEL

Binnen de territoriale zee van het voorzogsgebied
Maas Centre, met uitzondering van het gebied zuid van de lijn
MW 5-MVN-Zuiderhavenhoofd, geldt een verbod op het
uitoefenen van visserij met kleine schepen.

TRAFFIC REGULATION

*Within the territorial sea of the precautionary area
Maas Centre, with the exception of the area south of the line
MW 5-MVN-South Mole, fishing with small craft is prohibited.*