



Koninklijke Marine

# BaZ | 2014

20 | BAZ 180-188

Berichten aan Zeevarenden  
Netherlands Notice to Mariners



Netherlands Hydrographic Office			
BAZ	038/11	1/1	NL Chart Weekly
Previous BAZ	580/10		

139<sup>e</sup> jaargang 15-5-2014

Dienst der Hydrografie

## Erkende verkoopagenten van Nederlandse Hydrografische publicaties (Resellers licenced to distribute Netherlands Nautical Publications)

De Berichten aan Zeevarenden (BaZ) verschijnen wekelijks en zijn te verkrijgen:

- als printversie (PDF) via internet

<http://www.defensie.nl/onderwerpen/berichten-aan-zeevarenden/inhoud/weekedities>

- via de Database <http://www.defensie.nl/onderwerpen/berichten-aan-zeevarenden/inhoud/database>

- als boekje (tegen betaling) bij een aantal A-agenten.

- de catalogus vindt u op

<http://www.defensie.nl/onderwerpen/hydrografie/documenten/publicaties/2013/11/14/catalogus-hp7>

### A-agenten: (bijgewerkte kaarten)

- Amsterdam: **Datema Amsterdam**, Prins Hendrikkade 176/50, 1011 TC Amsterdam,  
Tel +31 (0)20 - 4277727; Fax. +31 (0)20 - 4279566;  
*Internetpagina: [www.datema-Amsterdam.nl](http://www.datema-Amsterdam.nl) ; e-mail: [datema-amsterdam@planet.nl](mailto:datema-amsterdam@planet.nl)*
- Amsterdam: **L.J. Harri BV**, Prins Hendrikkade 94/95 "Schreierstoren", 1012 AE Amsterdam,  
Tel. +31 (0)20 - 6248052; Fax. +31 (0)20 - 6258086;  
*Internetpagina: [www.ljharri.nl](http://www.ljharri.nl) ; e-mail: [ljharri@xs4all.nl](mailto:ljharri@xs4all.nl)*
- Delfzijl: **Datema Delfzijl BV**, Zeesluizen 8, 9936 HX Delfzijl,  
Tel. +31 (0)596 - 635252; Fax. +31 (0)596 - 615245;  
*Internetpagina: [www.datema.nl](http://www.datema.nl) ; e-mail: [delfzijl@datema.nl](mailto:delfzijl@datema.nl)*
- Eemshaven: **Nautical Centre**, Borkumweg 6-10, 9979 XH Eemshaven,  
Tel: +31 (0)596 - 634870; Fax: +31 (0) 596 - 634827  
*Internetpagina: [www.davids-maritime.nl](http://www.davids-maritime.nl) ; e-mail: [info@nauticalcentre.com](mailto:info@nauticalcentre.com)*
- Rotterdam **ChartCo Nederland B.V.**, Klompenmakerstraat 64, 3194 DE Hoogvliet,  
Tel. +31 (0)10 - 4167622; Fax. +31 (0)10 - 4167218;  
*Internetpagina: [www.kelvinhughes.com](http://www.kelvinhughes.com) ; e-mail: [nlsales@kelvinhughes.nl](mailto:nlsales@kelvinhughes.nl)*  
**Datema Rotterdam**, Galvanistraat 148, 3029 AD Rotterdam,  
Tel. +31 (0)10 - 4366188; Fax. +31 (0)10 - 4365511 ; e-mail: [rotterdam@datema.nl](mailto:rotterdam@datema.nl)  
**Harri Trading BV**, Van Weerden Poelmanweg 4, 3088 EB Rotterdam,  
Tel. +31 (0)10 - 4290333; Fax. +31 (0)10 - 4282324;  
*Internetpagina: [www.harritrading.nl](http://www.harritrading.nl) ; e-mail: [info@harritrading.nl](mailto:info@harritrading.nl)*
- Antwerpen: **Bogerd/Martin & Co.**, Oude Leeuwenrui 37, 2000 Antwerpen,  
Tel. +32 (0)32134170; Fax. +32 (0)32326167;  
*Internetpagina: [www.martin.be](http://www.martin.be) ; e-mail: [sales@martin.be](mailto:sales@martin.be)*
- Hamburg: **Hansenautic GmbH**, Herrengraben 31, D-20459 Hamburg,  
Tel. +49 (0)403748420; Fax. +49 (0)4037484242;  
*Internetpagina: [www.hansenautic.de](http://www.hansenautic.de) ; e-mail: [info@hansenautic.de](mailto:info@hansenautic.de)*
- Bremen: **"Seekarte" Kpt. A. Dammeyer**, Korffsdeich 3, D-28217 Bremen,  
Tel. +49 (0)421395051; Fax. +49 (0)4213962235;  
*Internetpagina: [www.seekarte.com](http://www.seekarte.com) e-mail: [seekarte@seekarte.de](mailto:seekarte@seekarte.de)*
- London: **KH Charts**, Unit 4, Voltage Mollison Avenue, Enfield EN3 7XQ  
Tel. +44 (0) 1992805200 ; Fax +44 (0) 1992805410 ;  
*Internetpagina: [www.kelvinhughes.com](http://www.kelvinhughes.com) ; e-mail : [cams@kelvinhughes.co.uk](mailto:cams@kelvinhughes.co.uk)*
- St. Maarten: **Budget Marine**, P.O.Box 434; Philipsburg, Tel. 599 - 5443134; Fax 599 - 5444409  
*Internetpagina: [www.budgetmarine.com](http://www.budgetmarine.com)*

### B-agenten:

- Den Haag: **Koninklijke Nederlandse Toeristenbond ANWB**, Wassenaarseweg 220, 2596 EC Den Haag, Tel. +31 (0)70 - 3147147; en bijkantoren; *Internetpagina : [www.anwb.nl](http://www.anwb.nl)*
- Scheveningen: **Vrolijk Watersport Scheveningen**, Treilerweg 65, 2583 DB Scheveningen,  
Tel: +31 (0) 70 - 4168282, Fax: +31 (0) 70 - 3060497,  
*internetpagina: [www.vrolijk.nl](http://www.vrolijk.nl) ; e-mail : [winkel@vrolijk.nl](mailto:winkel@vrolijk.nl) ;*
- St Ives: **Imray Laurie Norie & Wilson Ltd**, Wych House, The Broadway, St Ives, Huntingdon, Cambridgeshire PE17 4BT, Tel. +44 - (0)1480 - 462114; Fax. +44 - (0)1480 - 496109  
*Internetpagina: [www.imray.com](http://www.imray.com) ; e-mail: [ilnw@imray.com](mailto:ilnw@imray.com)*
- Bielefeld: **Delius Klasing Verlag GMBH**, Kammerratsheide 30a, Postfach 101671, D-33609 Bielefeld, Tel: +49 (0) 521 - 559000; Fax. +49 (0)521 - 559113;  
*internetpagina: [www.delius-klasing.de](http://www.delius-klasing.de) ; e-mail: [info@delius-klasing.de](mailto:info@delius-klasing.de)*

## Voorwoord

- Overeenkomstig SOLAS-bepalingen en het Scheepvaart Reglement Westerschelde dienen de officieel uitgegeven zeekaarten en boekwerken met Berichten aan Zeevarenden (BaZ) bijgewerkt te worden. Algemene richtlijnen voor het gebruik van BaZ staan beschreven in de jaarlijkse BaZ 3 in weekeditie 1, British Admiralty NP 100 (Mariner's Handbook) en NP 294 (How to keep your Admiralty Charts up-to-date).
- Berichten aan Zeevarenden hebben alleen betrekking op Nederlandse kaarten en hydrografische publicaties. Berichten van toepassing op buitenlands gebied op Nederlandse kaarten worden overgenomen van de hydrografische dienst van het betreffende land. Berichten bevatten algemene mededelingen, correcties op kaarten of boeken, voorlopige (P) of tijdelijke (T) berichten of een overzicht.
- Gegevens die ten grondslag liggen aan berichten worden waar nodig kartografisch gegeneraliseerd. De berichten zijn alleen bedoeld om de publicaties genoemd in het bericht te kunnen corrigeren.
- Posities worden vermeld in het referentiestelsel (geodetisch datum) dat overeenkomt met dat van de betrokken kaart. Het referentiestelsel is altijd op de kaart vermeld. Onjuiste interpretatie van de referentiestelsels kan leiden tot positiefouten van enkele honderden meters.
- Richtingen, peilingen, geleidelijnen en lichtsectoren worden rechtwijzend gegeven, in graden, gerekend vanuit zee.
- Diepten en hoogten worden gegeven in dezelfde eenheid en herleid tot hetzelfde referentievlak als gebruikt in de betrokken kaart.
- Nadruk van de berichten is toegestaan mits volledig, ongewijzigd en met bronvermelding.
- De Chef der Hydrografie verzoekt u dringend vermoede of nieuwe gevaren en onjuistheden in publicaties te melden.

## De Chef der Hydrografie

Van Alkemadelaan 786, 2597 BC Den Haag, Corr. Postbus 10000, 1780 CA Den Helder.

tel. +31 (0)70 3162817, fax. +31 (0)70 3162843, internetpagina: [www.hydro.nl](http://www.hydro.nl) ; e-mail ; [baz@hydro.nl](mailto:baz@hydro.nl)

## **Preface**

- *In accordance with SOLAS-regulations and the Scheepvaart Reglement Westerschelde official published nautical charts and books have to be kept corrected by means of Notices to Mariners (NL NM). General guidelines for the use of NL NM are described in the annual NL NM 3 in weekly edition 1, British Admiralty NP 100 (The Mariner's Handbook) and NP 294 (How to keep your Admiralty Charts up-to-date).*
- *Netherlands Notices to Mariners are only applicable for Netherlands nautical charts and hydrographic publications. Notices concerning foreign waters on Netherlands charts are adopted from the hydrographic service of that specific country. Notices contain general announcements, corrections for charts or books, preliminary (P) or temporary (T) notices or a summary.*
- *Data on which the notices are based are if necessary cartographically generalized. The notices are meant only to correct the publications that are stated in the notice.*
- *Positions are given in the reference system (geodetic datum) that corresponds with that of the relevant chart. The reference system is always printed on the chart. Incorrect interpretation of the reference system can lead to errors in the position of several hundreds of metres.*
- *Directions, bearings, leading lines and light sectors are true, in degrees, reckoned from seawards.*
- *Depths and heights are given in the same unit and are reduced to the same reference level as used in the relevant chart.*
- *Reprinting of the notices is allowed if complete, unchanged and with acknowledgement.*
- *The Hydrographer of the Netherlands Navy urges you strongly to report suspected or new dangers and errors in publications.*

## Hydrographer of the Netherlands Navy

Van Alkemadelaan 786, NL-2597 BC Den Haag, Corr. P.O. Box 10000, NL-1780 CA Den Helder,

tel. +31 (0)70 3162817, fax. +31 (0)70 3162843, Internetpage: [www.hydro.nl](http://www.hydro.nl) ; e-mail ; [baz@hydro.nl](mailto:baz@hydro.nl)

## Inhoudsopgave

Kruisverwijzing / <i>Cross reference</i> .....	4
Algemene berichten / <i>General notices</i> .....	5
Opgeheven (P) en (T) berichten / <i>Cancelled (P) and (T) notices</i> .....	5
Berichten Zeekaarten / <i>Notices Nautical charts</i> .....	6
Berichten 1800 serie kaarten / <i>Notices 1800 series charts</i> .....	11
Berichten Hydrografische publicaties / <i>Notices Hydrographic publications</i> .....	14
Lijst van mobiele boorunits / <i>Rig list</i> .....	15
Meetinstrumenten / <i>Measuring instruments list</i> .....	16

## Kruisverwijzing / *Cross reference*

In de hoofdstukken Zeekaarten, 1800 serie kaarten en Hydrografische publicaties van dit document zijn de Berichten aan Zeevarenden gerangschikt op BaZ-nummer. Onderstaand overzicht toont deze berichten per kaartnummer en het nummer van de hydrografische publicatie.

*In the Nautical charts, 1800 series charts and Hydrographic publications sections of this document the Notices to Mariners are sorted by NL NM-number. The overview below displays these notices sorted by chart and hydrographic publication number.*

### **Zeekaarten / *Nautical Charts***

<b>Kaart / <i>Chart</i></b>	<b>BaZ / <i>NL NM</i></b>
1035	182/14
110	183/14
116	183/14
126	*181/14
1456	*180/14
1458	*181/14
1460	186/14
1555	187/14
1630	182/14
1631	*181/14
1632	*181/14
1633	*181/14
1970	*181/14

### **1800 serie kaarten / *1800 series charts***

<b>Kaart / <i>Chart</i></b>	<b>BaZ / <i>NL NM</i></b>
1801	184(T)/14      185(T)/14
1810	*188(T)/14
1812	186/14      187/14

**Hydrografische publicaties/ Hydrographic publications****Publication BaZ / NL NM**

---

HP 7 \*180/14

**Algemene berichten / General notices**

---

NIL

---

**Opgeheven (P) en (T) berichten / Cancelled (P) and (T) notices**

---

<b>Kaart / Chart</b>	<b>Int.</b>	<b>BaZ / NL NM</b>	<b>Opgeheven / Cancelled</b>
1456		*125(P)/14	15 mei 2014, NOORDZEE. EIERLANDSCHE GAT, STORTEMELK, TERSCH.
1801		*177(T)/14	15 mei 2014, NOORDZEE. BELGIE. NIEUWPOORT.
1810		*396(T)/13 *111(T)/14	15 mei 2014, MARKERMEER. PAMPUSGEUL. 15 mei 2014, IJSSELMEER. ENKHUIZERZAND.

## Berichten Zeekaarten / Notices Nautical charts

---

**\*180/14**            **VERSCHEENEN NIEUWE EDITIE KAART 1456.**

<b>Kaart / Chart</b>	<b>Int. / Int.</b>	<b>Vorig BaZ / Prev. NL NM</b>	<b>Uitgave / Edition</b>	<b>Itemnr. / Itemno.</b>
1456	n.a.		Apr 2014	1

**1** Verschenen is de hernieuwde uitgave van kaart 1456.

*NORTH SEA. TERSCHELLINGER GRONDEN TO HARLINGEN*  
Plannen: HARLINGEN.

*AANLOOP WEST TERSCHELLING*

Nieuwe uitgave april 2014.

Schaal 1: 50.000. Mercator Projectie

Hiermee vervalt de vorige uitgave

*NORTH SEA. TERSCHELLINGER GRONDEN TO HARLINGEN*

*Plans: HARLINGEN.*

*AANLOOP WEST TERSCHELLING*

*New Edition April 2014.*






*Scale 1:50.000. Mercator Projection.*

*With the publication of this chart the previous edition is cancelled.*

**Bron / Source:**        Dienst der Hydrografie; PNR 571-2014-4.

---




<u>4</u>	Aanbrengen <i>Insert</i>	<b>Obstn</b> 	op / at	51-29,15 N 002-16,24 E
<u>5</u>	Aanbrengen <i>Insert</i>	<b>Obstn</b> 	op / at	51-22,49 N 002-05,27 E
<u>6</u>	Aanbrengen <i>Insert</i>	<b>Obstn</b> 	op / at	51-23,45 N 002-07,16 E
<u>7</u>	Aanbrengen <i>Insert</i>	<b>Obstn</b> 	op / at	51-25,53 N 002-10,65 E
<u>8</u>	Aanbrengen <i>Insert</i>	<b>Obstn</b> 	op / at	51-26,13 N 002-11,96 E

**Bron / Source:** Franse Hydrografie SHOM 14 19 27; PNR 841-2014-2.

## 183/14 NOORDZEE. BELGIE. WANDELAAR EN THORNTON BANK.

<b>Kaart / Chart</b>	<b>Int. / Int.</b>	<b>Vorig BaZ / Prev. NL NM</b>	<b>Uitgave / Edition</b>	<b>Itemnr. / Itemno.</b>
110	1473	151/14	May 2013	1
116	n.a.	475/13	Aug 2008	2, 3, 4

<u>1</u>	Aanbrengen <i>Insert</i>		op / at	51-32,15 N 003-02,03 E 51-32,96 N 003-01,41 E 51-33,80 N 003-01,34 E 51-35,17 N 003-00,88 E 51-35,41 N 003-00,70 E 51-37,52 N 002-57,19 E 51-37,51 N 002-56,92 E
<u>2</u>	Aanbrengen <i>Insert</i>		op / at	51-20,00 N 003-10,33 E 51-23,30 N 003-07,04 E 51-23,65 N 003-06,54 E 51-24,25 N 003-06,46 E

51-24,94 N 003-06,56 E  
 51-29,07 N 003-05,93 E  
 51-29,30 N 003-05,78 E  
 51-30,66 N 003-03,66 E  
 51-31,88 N 003-02,24 E  
 51-32,96 N 003-01,41 E  
 51-33,80 N 003-01,34 E  
 51-35,17 N 003-00,88 E  
 51-35,41 N 003-00,70 E  
 51-35,82 N 003-00,00 E

**3** Aanbrengen  
 Insert



op / at 51-33,08 N 003-00,00 E  
 51-33,37 N 003-00,54 E  
 51-33,68 N 003-01,55 E  
 51-34,81 N 003-01,03 E  
 51-35,20 N 003-00,33 E  
 51-35,13 N 003-00,00 E

**4** Aanbrengen  
 Insert



op / at 51-34,40 N 003-00,50 E

**Bron / Source:** Vlaamse Hydrografie 9/156/14; PNR 764-2014-11.

---

**186/14** WADDENZEE. RANDZELGAT. OUDE EEMS.

Kaart / Chart	Int. / Int.	Vorig BaZ / Prev. NL NM	Uitgave / Edition	Itemnr. / Itemno.
1460	1461	118/14	Mei 2011	1

**1** Aanbrengen  
 Insert




op / at 53-33,84 N 006-38,86 E

**Bron / Source:** Duitse Hydrografie BSH 19/14 (21)90; PNR 857-2014-5.

---

**187/14**

WADDENZEE. DUITSLAND. GAATJE BOCHT.  
SOLTBOURG.

<b>Kaart / Chart</b>	<b>Int. / Int.</b>	<b>Vorig BaZ / Prev. NL NM</b>	<b>Uitgave / Edition</b>	<b>Itemnr. / Itemno.</b>
1555	1462	63/14	Jun 2011	2, 3
<u>2</u> Aanbrengen <i>Insert</i>	5 <sub>2</sub>		op / at 53-20,42 N	006-59,26 E
<u>3</u> Aanbrengen <i>Insert</i>			op / at 53-19,31 N	007-02,66 E

**Bron / Source:** Duitse Hydrografie BSH 15/14 (21)90 en (21)91; PNR 668-2014-3.

---

## Berichten 1800 serie kaarten / Notices 1800 series charts

---

### 184(T)/14 NOORDZEE. BELGIE. NIEUWPOORT.

Kaart / Chart	Int. / Int.	Itemnr. / Itemno.
1801.2	n.a.	1

**1** Schietoefeningen te Nieuwpoort, worden gehouden van 08:00 tot 17:00 lokale tijd op:

- a. 16 mei in de kleine sector;
  
- b. 19 mei in de midden sector;
- c. 20 mei in de midden sector;
- d. 21 mei in de midden sector;
- e. 22 mei in de midden sector;
- f. 23 mei in de midden sector;
  
- g. 26 mei in de kleine sector;
- h. 27 mei in de kleine sector;
- i. 28 mei in de kleine sector;
- j. 29 mei in de kleine sector;
- k. 30 mei in de kleine sector.
  
- l. 3 juni in de midden sector;
- m. 4 juni in de midden sector;
- n. 5 juni in de midden sector;
- o. 6 juni in de midden sector.

Scheepvaart wordt verzocht ruime afstand te bewaren.

Zie voor meer informatie BE BaZ: 36A - 39 van week 1. (zie [www.vlaamsehydrografie.be](http://www.vlaamsehydrografie.be)).

*Gunnery exercises in area Nieuwpoort, will be conducted from 08:00 to 17:00 local time at:*

- a. 16 May in the small sector;*
  
- b. 19 May in the middle sector;*
- c. 20 May in the middle sector;*
- d. 21 May in the middle sector;*
- e. 22 May in the middle sector;*
- f. 23 May in the middle sector;*
  
- g. 26 May in the small sector;*
- h. 27 May in the small sector;*
- i. 28 May in the small sector;*
- j. 29 May in the small sector;*
- k. 30 May in the small sector.*
  
- l. 3 June in the middle sector;*
- m. 4 June in the middle sector;*
- n. 5 June in the middle sector;*
- o. 6 June in the middle sector.*

*Shipping is requested to give a wide berth.*

*For further information see BE NtM: 36A - 39 of weekly 1. (see [www.vlaamsehydrografie.be](http://www.vlaamsehydrografie.be)).*

---

**Bron / Source:** Vlaamse Hydrografie 10/169(T)/14; PNR 858-2014-7.

---

**185(T)/14** NOORDZEE. BELGIE. OOSTENDE.

<b>Kaart / Chart</b>	<b>Int. / Int.</b>	<b>Itemnr. / Itemno.</b>
1801.2	n.a.	1

**1** Aanbrengen  
*Insert*

 Q  
ZINKER

op / at 51-12,38 N 002-47,79 E

**Bron / Source:** Vlaamsche Hydrografie 10/174(T)/14; PNR 858-2014-5.

---

**186/14** WADDENZEE. RANDZELGAT. OUDE EEMS.

<b>Kaart / Chart</b>	<b>Int. / Int.</b>	<b>Vorig BaZ / Prev. NL NM</b>	<b>Uitgave / Edition</b>	<b>Itemnr. / Itemno.</b>
1812.10	n.a.	162/14	Mei 2013	1
1812.6	n.a.	162/14	Mei 2013	1
1812.9	n.a.	162/14	Mei 2013	1

**1** Aanbrengen  
*Insert*

 PA

op / at 53-33,84 N 006-38,86 E

**Bron / Source:** Duitse Hydrografie BSH 19/14 (21)90; PNR 857-2014-5.




---

**187/14** WADDENZEE. DUITSLAND. GAATJE BOCHT.  
SOLTBORG.

<b>Kaart / Chart</b>	<b>Int. / Int.</b>	<b>Vorig BaZ / Prev. NL NM</b>	<b>Uitgave / Edition</b>	<b>Itemnr. / Itemno.</b>
1812.7	n.a.	186/14	Mei 2013	2
1812.8	n.a.	186/14	Mei 2013	1, 4, 5
<b>1</b> Verander <i>Change</i>			op / at	53-13,91 N 007-24,61 E
	3 <sub>6</sub>			
in / into				
	2 <sub>2</sub>			
<b>2</b> Aanbrengen <i>Insert</i>			op / at	53-20,42 N 006-59,26 E
	5 <sub>2</sub>			
<b>4</b> Aanbrengen <i>Insert</i>			op / at	53-14,50 N 007-23,75 E
	2 <sub>4</sub>			
<b>5</b> Schrappen <i>Delete</i>			van / from	53-14,40 N 007-23,80 E
	4 <sub>2</sub>			

**Bron / Source:** Duitse Hydrografie BSH 15/14 (21)90 en (21)91; PNR 668-2014-3.

**\*188(T)/14** MARKERMEER. IJBURG.

<b>Kaart / Chart</b>	<b>Int. / Int.</b>		<b>Itemnr. / Itemno.</b>
1810.3	n.a.		1, 2, 3, 4
<b>1</b> Aanbrengen <i>Insert</i>	HO-A	op / at	52-21,39 N 005-00,46 E
			
<b>2</b> Aanbrengen <i>Insert</i>	HO-C	op / at	52-21,28 N 005-00,51 E
			
<b>3</b> Aanbrengen <i>Insert</i>	HO-D	op / at	52-21,39 N 005-00,54 E
			

**4** Aanbrengen  
*Insert*



HO-F

op / at 52-21,31 N 005-00,62 E

**Bron / Source:** RWS Zee en Delta 208/14; PNR 866-2014-2.

---

## **Berichten Hydrografische publicaties / Notices Hydrographic publications**

---

**\*180/14**            **VERSCHENEN NIEUWE EDITIE KAART 1456.**

<b>Publicatie / Publication</b>	<b>Vorig BaZ / prev. NL NM</b>	<b>Itemnr. / Itemno.</b>
HP 7                      Catalogus / Catalogue	124/14	2

**2** Verschenen is de hernieuwde uitgave van kaart 1456.

NORTH SEA. TERSCHELLINGER GRONDEN TO HARLINGEN  
Plannen: HARLINGEN.  
AANLOOP WEST TERSCHELLING

Nieuwe uitgave april 2014.  
Schaal 1: 50.000. Mercator Projectie  
Hiermee vervalt de vorige uitgave

NORTH SEA. TERSCHELLINGER GRONDEN TO HARLINGEN  
Plans: HARLINGEN.

AANLOOP WEST TERSCHELLING  
New Edition April 2014.

Scale 1:50.000. Mercator Projection.  
With the publication of this chart the previous edition is cancelled.

**2** op pagina p. 18 / at page p. 18

**Bron / Source:** Dienst der Hydrografie; PNR 571-2014-4.

---

## Lijst van mobiele boorunits / Rig list

---

Overzicht van mobiele boorunits werkzaam in de Noordzee (Nederlands karteergebied). De opgegeven posities zijn in WGS 84. Alleen de meest grootschalige kaart wordt genoemd. Geplaatste mobiele boorunits hebben een veiligheidszone van 500m (0,27 M).

*Summary of mobile drilling units employed in the North Sea (Dutch Charting Area ). The positions given are in WGS 84. Only the largest scale chart is quoted.*

*The mobile drilling units are protected by a 500 m (0,27 M) safety zone.*

**N** Nieuw / New

**V** Verwijderd / Deleted

**G** Gewijzigd / Changed

	<b>Naam</b> <b>Name</b>	<b>Positie</b> <b>Position</b>		<b>Kaart</b> <b>Chart</b>
<b>V</b>	Ensco 92	52-21,40 N	003-35,30 E	1630/1631
	Swift 10	52-31,70 N	004-44,10 E	1801.9/1631
	Ensco 80	54-00,20 N	003-35,00 E	1632
	GSF Monarch	54-37,90 N	002-12,40 E	1014

**Bron / Source:** Navarea One 1 t/m 105; WZ 1 t/m 665

---

## Meetinstrumenten / Measuring instruments list

Overzicht van tijdelijke meetinstrumenten in het Nederlands zeegebied, binnenwateren en aangrenzend buitenlands gebied. Scheepvaart wordt verzocht niet te vissen noch te ankeren in de nabijheid van deze posities en op ruime afstand te passeren. Alleen de meest grootschalige kaart wordt genoemd.

*Summary of temporary measuring instruments in the Netherlands sea area, inland waters and adjacent foreign waters. Shipping is requested not to fish nor anchor near these positions and to give a wide berth. Only the largest scale chart is quoted.*

**N** Nieuw / New

**V** Verwijderd / Deleted

**G** Gewijzigd / Changed

Naam Name	Vaarwater Waters	Licht Light	Positie Position		Kaart Chart	1800 Serie 1800 Series
H17	De Panne	Fl.Y.5s	51-06,57 N	002-34,10 E	1035	
aKust99	De Panne	Fl.Y.5s	51-06,60 N	002-34,20 E	1035	1801.2
HD35	De Panne	Fl.Y.5s	51-06,63 N	002-34,24 E	1035	
HD32	De Panne	Fl.Y.5s	51-07,92 N	002-30,80 E	1035	1801.2
aKust93	De Panne	Fl.Y.5s	51-07,98 N	002-30,87 E	1035	1801.2
aKust98	Dyck Route	Fl.Y.5s	51-11,69 N	002-27,94 E	1035	
HD34	Dyck Route	Fl.Y.5s	51-11,72 N	002-28,01 E	1035	
WL14	Mariakerke	Fl.Y.5s	51-12,75 N	002-51,54 E	1035	1801.2
WL13	Mariakerke	Fl.Y.5s	51-12,77 N	002-51,58 E	1035	1801.2
WL12	Mariakerke	Fl.Y.5s	51-12,80 N	002-51,49 E	1035	1801.2
WL11	Mariakerke	Fl.Y.5s	51-12,81 N	002-51,53 E	1035	1801.2
WL10	Mariakerke	Fl.Y.5s	51-12,85 N	002-51,44 E	1035	1801.2
WL8	Mariakerke	Q	51-12,86 N	002-51,45 E	1035	1801.2
WL9	Mariakerke	Fl.Y.5s	51-12,86 N	002-51,48 E	1035	1801.2
aKust32	Raversijde	Fl(5)Y.20s	51-13,23 N	002-52,17 E	1035	1801.2
H 8	Dyck Route	Fl.Y.5s	51-13,31 N	002-52,17 E	1035	1801.2
aKust96	Nieuwpoort	Fl.Y.5s	51-13,94 N	002-38,48 E	1035	
HD33	Nieuwpoort	Fl.Y.5s	51-13,98 N	002-38,50 E	1035	
aKust100	Oostende		51-14,86 N	002-55,63 E		1801.2
aKust94	Westhinder	Fl.Y.5s	51-17,08 N	002-26,36 E	1035	
HD30	Westhinder	Fl.Y.5s	51-17,12 N	002-26,40 E	1035	
PVT	Terneuzen	Fl(5)Y.20s	51-21,49 N	003-44,70 E	120	1803.3
	Wielingenpas	Unlit	51-21,64 N	003-06,83 E	116	1801.3
HD 24	Zeebrugge	Fl.Y.5s	51-21,72 N	003-17,40 E	116	1801.3
OVVA	Valkenisse	Fl(5)Y.20s	51-22,24 N	004-08,21 E	116	1801.3
OVHW	Hansweert	Fl(5)Y.20s	51-22,52 N	003-55,05 E	120	1803.3
OSM 3	Hoofdplaat	Unlit	51-23,08 N	003-39,78 E	120	1803.2
	Bocht van	Unlit	51-23,37 N	004-02,92 E	120	1803.3 en 4
	Walsoorden					
	Bocht van	Unlit	51-23,61 N	004-02,72 E	120	1803.3 en 4
	Walsoorden					
MP 0101	Plaat van Breskens		51-24,40 N	003-34,75 E	116, 120	1803.2
OSM 2	Schaar Spijkerplaat	Unlit	51-24,52 N	003-40,23 E	120	1803.2
MP 0205	Plaat van Breskens		51-24,56 N	003-35,63 E	116, 120	1803.2
HNTE	Honte	Fl(5)Y.20s	51-26,50 N	003-41,18 E	120G	1801.4, 1803.2
OSM 1	Honte	Unlit	51-26,51 N	003-41,03 E	120	1803.2
	Platte Bank	Unlit	51-30,38 N	004-06,35 E		1805.7
NWWR3	Nadering	Fl.Y.5s	51-30,60 N	003-07,30 E	116	1801.3, 1801.5
	Westerschelde					
SvY 1	Schaar v Yerseke	Fl(5)Y.20s	51-31,23 N	004-01,79 E		1805.5
	Slikken va den	Unlit	51-32,04 N	004-02,86 E		1805.5, 1805.7
	Dortsman					
NW 8	Lodewijk	Fl.Y.5s	51-35,65 N	002-53,13 E	1630	
NWWR 2	Lodewijkbank	Unlit	51-35,72 N	002-53,06 E	1630	
NW 10	Lodewijkbank	Fl.Y.5s	51-35,72 N	002-52,93 E	1630	
NW 9	Lodewijkbank	Fl.Y.5s	51-35,79 N	002-53,11 E	1630	

<b>Naam Name</b>	<b>Vaarwater Waters</b>	<b>Licht Light</b>	<b>Positie Position</b>		<b>Kaart Chart</b>	<b>1800 Serie 1800 Series</b>
NW 11	Lodewijkbank	Fl.Y.5s	51-36,49 N	002-55,52 E	1630	
NW 13	Lodewijkbank	Fl.Y.5s	51-36,55 N	002-55,32 E	1630	
NWWR 1	Lodewijkbank	Unlit	51-36,55 N	002-55,44 E	1630	
NW 12	Lodewijkbank	Fl.Y.5s	51-36,63 N	002-55,50 E	1630	
RWS	Oosterschelde	Unlit	51-38,05 N	003-53,26 E		1805.10
RWS	Oosterschelde	Unlit	51-38,29 N	003-53,26 E		1805.10
H15	Westhinder	Fl.Y.5s	51-45,47 N	002-40,76 E	1630	1801.1
H18	Westhinder	Fl.Y.5s	51-45,48 N	002-40,23 E	1630	1801.1
MEET 2	Haringvliet	Fl(3)Y.10s	51-49,19 N	004-04,44 E		1807.6
MEET 3	Haringvliet	Fl(4)Y.15s	51-49,60 N	004-03,00 E		1807.6
	Blyth to Orford Ness	Fl(5)Y.20s	52-05,03 N	001-41,00 E	1035	
	Blyth to Orford Ness	Fl(5)Y.20s	52-06,49 N	001-54,83 E	1035	
	Blyth to Orford Ness	Fl(5)Y.20s	52-09,59 N	001-47,87 E	1035	
	Blyth to Orford Ness	Fl(5)Y.20s	52-12,66 N	001-40,84 E	1035	
	Blyth to Orford Ness	Fl(5)Y.20s	52-12,74 N	001-38,39 E	1035	
	Blyth to Orford Ness	Fl(5)Y.20s	52-15,56 N	001-48,43 E	1035	
	Blyth to Orford Ness	Fl(5)Y.20s	52-18,41 N	001-55,75 E	1035	
	Blyth to Orford Ness	Fl(5)Y.20s	52-22,20 N	001-51,00 E	1035	
	Blyth to Orford Ness	Fl(5)Y.20s	52-22,32 N	001-50,80 E	1035	
	Blyth to Orford Ness	Fl(5)Y.20s	52-35,05 N	001-45,21 E	1035	
	Duitse Bocht	Fl(5)Y.20s	53-03,10 N	006-14,40 E	1633	
	Unterems	Fl.Y.4s	53-06,42 N	007-21,86 E		1812.8A
	Unterems	Fl.Y.4s	53-11,55 N	007-24,44 E		1812.8
AZB 61	Vingegat	Fl(5)Y.20s	53-19,13 N	005-34,49 E		1811.6
	Gatjebogen	Fl.Y.4s	53-19,52 N	007-05,13 E	1555	1812.8
	Eems	Fl.Y.4s	53-20,17 N	006-59,17 E	1555	1812.7
AZB 51	Zwarte Haan	Fl(5)Y.20s	53-21,28 N	005-34,95 E		1811.6
AZB 41	Oosterom	Fl(5)Y.20s	53-23,44 N	005-35,68 E		1811.6
AZB 52	Dantziggat	Fl(5)Y.20s	53-23,50 N	005-41,85 E		1812.2
AZB 42	Westgat Ameland	Fl(5)Y.20s	53-25,42 N	005-38,02 E		1811.6
Ness	Molengat	Fl(5)Y.20s	53-25,79 N	005-45,53 E		1812.2A
AZB 32	Westgat Ameland	Fl(5)Y.20s	53-27,00 N	005-36,31 E		1811.6
PBW 1	Pieterburenwad	Fl(5)Y.20s	53-27,49 N	006-27,60 E		1812.5
AZBDW	Westgat Ameland	Fl(5)Y.20s	53-27,81 N	005-35,47 E		1811.6
AZB 22	Bornrif	Fl(5)Y.20s	53-28,97 N	005-37,40 E	1460	1811.10
OWEZ	Oude Wester Eems	Fl(5)Y.20s	53-29,28 N	006-43,59 E	1460	1812.6
BOSZ 1	Boschgat	Fl(5)Y.20s	53-29,74 N	006-27,60 E		1812.5
OWEN	Oude Wester Eems	Fl(5)Y.20s	53-30,79 N	006-40,64 E	1460	1812.6
AZB 12	Bornrif	Fl(5)Y.20s	53-32,49 N	005-39,55 E	1460	1811.10
RZGN1	Randzelgat	Fl(5)Y.20s	53-34,22 N	006-37,95 E	1460	1812.6
WEW 1	Westereems	Fl(5)Y.20s	53-37,20 N	006-22,12 E	1460	1812.9
WEO 1	Westereems	Fl(5)Y.20s	53-37,22 N	006-31,31 E	1460	1812.9
H 2	Ooster Eems	Unlit	53-41,91 N	006-34,82 E	1460	1812.9, 1812.10
TE-C	Terschelling-German	Fl.(5)Y.20s	53-43,66 N	006-01,77 E	1633	
	Bight TSS					
	Duitse bocht	Fl(5)Y.20s	53-53,80 N	006-29,20 E	1633	
	Duitse bocht	Fl(5)Y.20s	53-55,20 N	006-12,00 E	1633	
Mess G	Duitse bocht	Fl(5)Y.20s	54-00,00 N	006-11,42 E	1353	
	Friesland TSS	Fl(2)Y.5s	54-00,40 N	004-21,50 E	1632, 1633	
	Noordzee	Fl(2)Y.5s	54-17,39 N	005-00,01 E	1037	
	Friesland TSS	Fl(2)Y.5s	54-19,50 N	005-02,50 E	1037	
	Friesland Junction	Fl(5)Y.20s	54-22,39 N	005-07,22 E	1037	
	Duitse Bocht	Fl(5)Y.20s	54-22,39 N	005-07,22 E	1037	
	Noordzee	Fl(2)Y.5s	54-45,37 N	004-29,86 E	1037	
	Horns Rev	Fl(5)Y.20s	55-36,70 N	007-31,75 E	1037	

Gewijzigde zonegrenzen op kaarten 126, 1456, 1458, 1631, 1632, 1633 en 1970 door gewijzigd dieptebeeld op kaart 1456 (april 2014)  
New maritime boundaries on charts 126, 1456, 1458, 1631, 1632, 1633 and 1970 due to changed low tide elevations in chart 1456 (April 2014)

