



Koninklijke Marine

BaZ | 2014

30 | BAZ 253-262

Berichten aan Zeevarenden
Netherlands Notice to Mariners



Netherlands Hydrographic Office			
BaZ	038/11	1/1	NL Chart Weekly
Previous BaZ	580/10		

139^e jaargang 24-7-2014
Dienst der Hydrografie

Erkende verkoopagenten van Nederlandse Hydrografische publicaties (Resellers licenced to distribute Netherlands Nautical Publications)

De Berichten aan Zeevarenden (BaZ) verschijnen wekelijks en zijn te verkrijgen:

- als printversie (PDF) via internet

<http://www.defensie.nl/onderwerpen/berichten-aan-zeevarenden/inhoud/weekedities>

- via de Database <http://www.defensie.nl/onderwerpen/berichten-aan-zeevarenden/inhoud/database>

- als boekje (tegen betaling) bij een aantal A-agenten.

- de catalogus vindt u op

<http://www.defensie.nl/onderwerpen/hydrografie/documenten/publicaties/2013/11/14/catalogus-hp7>

A-agenten: (bijgewerkte kaarten)

- Amsterdam: **Datema Amsterdam**, Prins Hendrikkade 176/50, 1011 TC Amsterdam,
Tel +31 (0)20 - 4277727; Fax. +31 (0)20 - 4279566;
Internetpagina: www.datema-Amsterdam.nl ; e-mail: datema-amsterdam@planet.nl
- Amsterdam: **L.J. Harri BV**, Prins Hendrikkade 94/95 "Schreierstoren", 1012 AE Amsterdam,
Tel. +31 (0)20 - 6248052; Fax. +31 (0)20 - 6258086;
Internetpagina: www.ljharri.nl ; e-mail: ljharri@xs4all.nl
- Delfzijl: **Datema Delfzijl BV**, Zeesluizen 8, 9936 HX Delfzijl,
Tel. +31 (0)596 - 635252; Fax. +31 (0)596 - 615245;
Internetpagina: www.datema.nl ; e-mail: delfzijl@datema.nl
- Eemshaven: **Nautical Centre**, Borkumweg 6-10, 9979 XH Eemshaven,
Tel: +31 (0)596 - 634870; Fax: +31 (0) 596 - 634827
Internetpagina: www.davids-maritime.nl ; e-mail: info@nauticalcentre.com
- Rotterdam **ChartCo Nederland B.V.**, Klompenmakerstraat 64, 3194 DE Hoogvliet,
Tel. +31 (0)10 - 4167622; Fax. +31 (0)10 - 4167218;
Internetpagina: www.kelvinhughes.com ; e-mail: nlsales@kelvinhughes.nl
Datema Rotterdam, Galvanistraat 148, 3029 AD Rotterdam,
Tel. +31 (0)10 - 4366188; Fax. +31 (0)10 - 4365511 ; e-mail: rotterdam@datema.nl
Harri Trading BV, Van Weerden Poelmanweg 4, 3088 EB Rotterdam,
Tel. +31 (0)10 - 4290333; Fax. +31 (0)10 - 4282324;
Internetpagina: www.harritrading.nl ; e-mail: info@harritrading.nl
- Antwerpen: **Bogerd/Martin & Co.**, Oude Leeuwenrui 37, 2000 Antwerpen,
Tel. +32 (0)32134170; Fax. +32 (0)32326167;
Internetpagina: www.martin.be ; e-mail: sales@martin.be
- Hamburg: **Hansenautic GmbH**, Herrengraben 31, D-20459 Hamburg,
Tel. +49 (0)403748420; Fax. +49 (0)4037484242;
Internetpagina: www.hansenautic.de ; e-mail: info@hansenautic.de
- Bremen: **"Seekarte" Kpt. A. Dammeyer**, Korffsdeich 3, D-28217 Bremen,
Tel. +49 (0)421395051; Fax. +49 (0)4213962235;
Internetpagina: www.seekarte.com e-mail: seekarte@seekarte.de
- London: **KH Charts**, Unit 4, Voltage Mollison Avenue, Enfield EN3 7XQ
Tel. +44 (0) 1992805200 ; Fax +44 (0) 1992805410 ;
Internetpagina: www.kelvinhughes.com ; e-mail : cams@kelvinhughes.co.uk
- St. Maarten: **Budget Marine**, P.O.Box 434; Philipsburg, Tel. 599 - 5443134; Fax 599 - 5444409
Internetpagina: www.budgetmarine.com

B-agenten:

- Den Haag: **Koninklijke Nederlandse Toeristenbond ANWB**, Wassenaarseweg 220, 2596 EC Den Haag, Tel. +31 (0)70 - 3147147; en bijkantoren; *Internetpagina : www.anwb.nl*
- Scheveningen: **Vrolijk Watersport Scheveningen**, Treilerweg 65, 2583 DB Scheveningen,
Tel: +31 (0) 70 - 4168282, Fax: +31 (0) 70 - 3060497,
internetpagina: www.vrolijk.nl ; e-mail : winkel@vrolijk.nl ;
- St Ives: **Imray Laurie Norie & Wilson Ltd**, Wych House, The Broadway, St Ives, Huntingdon, Cambridgeshire PE17 4BT, Tel. +44 - (0)1480 - 462114; Fax. +44 - (0)1480 - 496109
Internetpagina: www.imray.com ; e-mail: ilnw@imray.com
- Bielefeld: **Delius Klasing Verlag GMBH**, Kammerratsheide 30a, Postfach 101671, D-33609 Bielefeld, Tel: +49 (0) 521 - 559000; Fax. +49 (0)521 - 559113;
internetpagina: www.delius-klasing.de ; e-mail: info@delius-klasing.de

Voorwoord

- Overeenkomstig SOLAS-bepalingen en het Scheepvaart Reglement Westerschelde dienen de officieel uitgegeven zeekaarten en boekwerken met Berichten aan Zeevarenden (BaZ) bijgewerkt te worden. Algemene richtlijnen voor het gebruik van BaZ staan beschreven in de jaarlijkse BaZ 3 in weekeditie 1, British Admiralty NP 100 (Mariner's Handbook) en NP 294 (How to keep your Admiralty Charts up-to-date).
- Berichten aan Zeevarenden hebben alleen betrekking op Nederlandse kaarten en hydrografische publicaties. Berichten van toepassing op buitenlands gebied op Nederlandse kaarten worden overgenomen van de hydrografische dienst van het betreffende land. Berichten bevatten algemene mededelingen, correcties op kaarten of boeken, voorlopige (P) of tijdelijke (T) berichten of een overzicht.
- Gegevens die ten grondslag liggen aan berichten worden waar nodig kartografisch gegeneraliseerd. De berichten zijn alleen bedoeld om de publicaties genoemd in het bericht te kunnen corrigeren.
- Posities worden vermeld in het referentiestelsel (geodetisch datum) dat overeenkomt met dat van de betrokken kaart. Het referentiestelsel is altijd op de kaart vermeld. Onjuiste interpretatie van de referentiestelsels kan leiden tot positiefouten van enkele honderden meters.
- Richtingen, peilingen, geleidelijnen en lichtsectoren worden rechtwijzend gegeven, in graden, gerekend vanuit zee.
- Diepten en hoogten worden gegeven in dezelfde eenheid en herleid tot hetzelfde referentievlak als gebruikt in de betrokken kaart.
- Nadruk van de berichten is toegestaan mits volledig, ongewijzigd en met bronvermelding.
- De Chef der Hydrografie verzoekt u dringend vermoede of nieuwe gevaren en onjuistheden in publicaties te melden.

De Chef der Hydrografie

Van Alkemadelaan 786, 2597 BC Den Haag, Corr. Postbus 10000, 1780 CA Den Helder.

tel. +31 (0)70 3162817, fax. +31 (0)70 3162843, internetpagina: www.hydro.nl ; e-mail ; baz@hydro.nl

Preface

- *In accordance with SOLAS-regulations and the Scheepvaart Reglement Westerschelde official published nautical charts and books have to be kept corrected by means of Notices to Mariners (NL NM). General guidelines for the use of NL NM are described in the annual NL NM 3 in weekly edition 1, British Admiralty NP 100 (The Mariner's Handbook) and NP 294 (How to keep your Admiralty Charts up-to-date).*
- *Netherlands Notices to Mariners are only applicable for Netherlands nautical charts and hydrographic publications. Notices concerning foreign waters on Netherlands charts are adopted from the hydrographic service of that specific country. Notices contain general announcements, corrections for charts or books, preliminary (P) or temporary (T) notices or a summary.*
- *Data on which the notices are based are if necessary cartographically generalized. The notices are meant only to correct the publications that are stated in the notice.*
- *Positions are given in the reference system (geodetic datum) that corresponds with that of the relevant chart. The reference system is always printed on the chart. Incorrect interpretation of the reference system can lead to errors in the position of several hundreds of metres.*
- *Directions, bearings, leading lines and light sectors are true, in degrees, reckoned from seawards.*
- *Depths and heights are given in the same unit and are reduced to the same reference level as used in the relevant chart.*
- *Reprinting of the notices is allowed if complete, unchanged and with acknowledgement.*
- *The Hydrographer of the Netherlands Navy urges you strongly to report suspected or new dangers and errors in publications.*

Hydrographer of the Netherlands Navy

Van Alkemadelaan 786, NL-2597 BC Den Haag, Corr. P.O. Box 10000, NL-1780 CA Den Helder,

tel. +31 (0)70 3162817, fax. +31 (0)70 3162843, Internetpage: www.hydro.nl ; e-mail ; baz@hydro.nl

Inhoudsopgave

Kruisverwijzing / <i>Cross reference</i>	4
Algemene berichten / <i>General notices</i>	5
Opgeheven (P) en (T) berichten / <i>Cancelled (P) and (T) notices</i>	5
Berichten Zeekaarten / <i>Notices Nautical charts</i>	5
Berichten 1800 serie kaarten / <i>Notices 1800 series charts</i>	11
Berichten Hydrografische publicaties / <i>Notices Hydrographic publications</i>	13
Lijst van mobiele boorunits / <i>Rig list</i>	14
Meetinstrumenten / <i>Measuring instruments list</i>	15
Actuele (P) en (T) berichten / <i>Current (P) and (T) notices</i>	17

Kruisverwijzing / *Cross reference*

In de hoofdstukken Zeekaarten, 1800 serie kaarten en Hydrografische publicaties van dit document zijn de Berichten aan Zeevarenden gerangschikt op BaZ-nummer. Onderstaand overzicht toont deze berichten per kaartnummer en het nummer van de hydrografische publicatie.

In the Nautical charts, 1800 series charts and Hydrographic publications sections of this document the Notices to Mariners are sorted by NL NM-number. The overview below displays these notices sorted by chart and hydrographic publication number.

Zeekaarten / *Nautical Charts*

Kaart / <i>Chart</i>	BaZ / <i>NL NM</i>		
1037	*254/14	256/14	
125	*259(T)/14	*253/14	*258/14
1353	256/14	255/14	
1555	262/14		
1631	*253/14		
1633	*254/14		
2211	260/14		

1800 serie kaarten / *1800 series charts*

Kaart / <i>Chart</i>	BaZ / <i>NL NM</i>		
1801	*259(T)/14	*253/14	*258/14
1810	*257/14	*261/14	
1812	262/14		

Hydrografische publicaties/ *Hydrographic publications*

Publication	BaZ / <i>NL NM</i>		
NIL			

Algemene berichten / General notices



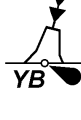

NIL

Opgeheven (P) en (T) berichten / Cancelled (P) and (T) notices

Kaart / Chart Int. BaZ / NL NM Opgeheven / Cancelled
1801 *176(T)/14 24 jul 2014, NOORDZEE. BELGIE. MARIAKERKE.






Berichten Zeekaarten / Notices Nautical charts

*253/14 NOORDZEE. WINDPARK LUCHTERDUINEN.

Kaart / Chart	Int. / Int.	Vorig BaZ / Prev. NL NM	Uitgave / Edition	Itemnr. / Itemno.
125	1469	196/14	Jun 2013	1, 2, 3, 4
1631	1418	226/14	Jun 2013	1, 2, 3, 4
1 Verplaatsen Move		Q WFL N	van / from 52-26,15 N	004-10,80 E
			naar / to 52-26,60 N	004-12,10 E
2 Verplaatsen Move		Q(3)10s WFL E	van / from 52-23,80 N	004-12,10 E
			naar / to 52-23,60 N	004-12,70 E
3 Verplaatsen Move		Q(6)+Lfl.15s WFL S	van / from 52-22,50 N	004-08,30 E
			naar / to 52-22,20 N	004-08,00 E
4 Verplaatsen Move		Q(9)15s WFL W	van / from 52-24,70 N	004-07,50 E
			naar / to 52-24,80 N	004-07,00 E




Bron / Source: RWS Zee en Delta 274/14; PNR 1199-2014-2.

254/14*NOORDZEE. TSS EAST FRIESLAND.**




Kaart / Chart	Int. / Int.	Vorig BaZ / Prev. NL NM	Uitgave / Edition	Itemnr. / Itemno.
1037	1045	244/14	Aug 2011	1, 2, 3, 4, 5
1633	1417	244/14	Dec 2010	1, 2, 3, 4, 5
1 Schrappen <i>Delete</i>	FI(5)Y.20s BARD 3		van / from 54-01,02 N	005-41,94 E
				
2 Schrappen <i>Delete</i>	FI(5)Y.20s BARD 4		van / from 54-01,37 N	005-46,48 E
				
3 Schrappen <i>Delete</i>	FI(5)Y.20s BARD 5		van / from 54-03,71 N	005-51,65 E
				
4 Schrappen <i>Delete</i>	FI(5)Y.20s BARD 6		van / from 54-01,88 N	005-53,26 E
				
5 Schrappen <i>Delete</i>	FI(5)Y.20s BARD 9		van / from 54-04,46 N	006-01,30 E
				

Bron / Source: RWS Zee en Delta 240/14; PNR 1289-2014-2.

255/14 NOORDZEE. DUITSLAND. EIDER.

Kaart / Chart	Int. / Int.	Vorig BaZ / Prev. NL NM	Uitgave / Edition	Itemnr. / Itemno.
1353	1413	214/14	Nov 2012	1, 2, 3
1 Verplaatsen Move	 Iso.4s Eider		van / from 54-15,71 N	008-28,00 E
			naar / to 54-15,70 N	008-29,20 E
2 Verplaatsen Move	 1/3		van / from 54-15,62 N	008-30,00 E
			naar / to 54-15,60 N	008-31,00 E
3 Verplaatsen Move	 2/4		van / from 54-15,79 N	008-30,00 E
			naar / to 54-15,80 N	008-31,00 E
Bron / Source: Duitse Hydrografie 27 *(21)87/14; PNR 1250-2014-3.				

256/14 NOORDZEE. DUITSLAND. HELGOLAND.

Kaart / Chart	Int. / Int.	Vorig BaZ / Prev. NL NM	Uitgave / Edition	Itemnr. / Itemno.
1037	1045	254/14	Aug 2011	1, 2, 3
1353	1413	255/14	Nov 2012	4, 5, 6, 7, 8, 9, 10
1 Schrappen Delete	 red		van / from 54-08,40 N	008-05,00 E
			54-09,50 N	008-05,00 E
			54-09,50 N	008-08,40 E
			54-08,00 N	008-08,40 E
			54-08,40 N	008-05,00 E
2 Schrappen Delete	Text: red Reserved		van / from 54-09,19 N	008-06,98 E
3 Schrappen Delete			van / from 54-08,61 N	008-06,74 E
4 Schrappen Delete	 Oc(3)Y.12s Steingrund-Reede 1		van / from 54-08,40 N	008-05,00 E

5 Schrappen
Delete Oc(2)Y.9s
Steingrund-Reede 2 van / from 54-09,50 N 008-05,00 E



6 Schrappen
Delete Oc(2)Y.9s
Steingrund-Reede 4 van / from 54-09,50 N 008-08,40 E



7 Schrappen
Delete Oc(3)Y.12s
Steingrund-Reede 3 van / from 54-08,00 N 008-08,40 E



8 Schrappen
Delete



red

van / from 54-08,40 N 008-05,00 E
54-09,50 N 008-05,00 E
54-09,50 N 008-08,40 E
54-08,00 N 008-08,40 E
54-08,40 N 008-05,00 E

9 Schrappen
Delete Text:
red Steingrund-Reede
Reserved van / from 54-08,86 N 008-06,43 E

10 Schrappen
Delete van / from 54-09,28 N 008-06,49 E



Bron / Source: Duitse Hydrografie 23 *(21)87/14; PNR 1065-2014-5.

***258/14** NOORDZEE. WASSENAARSE SLAG.

Kaart / Chart	Int. / Int.	Vorig BaZ / Prev. NL NM	Uitgave / Edition	Itemnr. / Itemno.
125	1469	253/14	Jun 2013	1

1 Schrappen DGSM van / from 52-10,30 N 004-19,32 E
Delete



Bron / Source: RWS Zee en Delta 303/14; PNR 1349-2014-2.

***259(T)/14** NOORDZEE. SCHEVENINGEN.

Kaart / Chart	Int. / Int.	Itemnr. / Itemno.
125.B	1469	1

1 In de aanloop van Scheveningen Haven nabij pierhoofden zijn extreme verondiepingen geconstateerd. De vaargeul is vanuit het midden naar de noordzijde ondieper dan gekarteerd. Voor verdere informatie kunt u contact opnemen met Verkeerscentrale Scheveningen VHF 21.

In the entrance to Scheveningen Harbour, close to the breakwaters, extreme shoaling has been observed. The depth from the centre to the north side of the fairway is less than charted. For more information please contact Traffic Centre Scheveningen VHF 21.

Bron / Source: Havenbedrijf Scheveningen 18-7-14; PNR 1350-2014-2.

260/14 NEDERLANDSE ANTILLEN. ARUBA. BARCADERA.

Kaart / Chart	Int. / Int.	Vorig BaZ / Prev. NL NM	Uitgave / Edition	Itemnr. / Itemno.
2211	n.a.		Dec 2010	1

1 Aanbrengen
Insert op / at 12-25,80 N 070-05,07 W



Bron / Source: OSA Goliath; PNR 684-2014-2.

262/14 WADDENZEE. DUITSLAND. DOEKEGATPLAAT

Kaart / Chart	Int. / Int.	Vorig BaZ / Prev. NL NM	Uitgave / Edition	Itemnr. / Itemno.
1555	1462	251/14	Jun 2011	1, 2

1 Verander
Change op / at 53-26,29 N 006-56,18 E

3₉

in / into

3₅





2 Aanbrengen
Insert op / at 53-25,83 N 006-56,17 E




Bron / Source: Duitse Hydrografie NfS (21)19/14; PNR 1065-2014-4.

Berichten 1800 serie kaarten / Notices 1800 series charts

*253/14 NOORDZEE. WINDPARK LUCHTERDUINEN.

Kaart / Chart	Int. / Int.	Vorig BaZ / Prev. NL NM	Uitgave / Edition	Itemnr. / Itemno.
1801.8	n.a.	249/14	Jun 2013	1, 2, 3, 4
1 Verplaatsen Move	 Q WFL N BY		van / from 52-26,15 N	004-10,80 E
			naar / to 52-26,60 N	004-12,10 E
2 Verplaatsen Move	 Q(3)10s WFL E BYB		van / from 52-23,80 N	004-12,10 E
			naar / to 52-23,60 N	004-12,70 E
3 Verplaatsen Move	 Q(6)+Lfl.15s WFL S YB		van / from 52-22,50 N	004-08,30 E
			naar / to 52-22,20 N	004-08,00 E
4 Verplaatsen Move	 Q(9)15s WFL W YBY		van / from 52-24,70 N	004-07,50 E
			naar / to 52-24,80 N	004-07,00 E
Bron / Source:	RWS Zee en Delta 274/14; PNR 1199-2014-2.			

*257/14 IJSSELMEER. ROTTERDAMSE HOEK.

Kaart / Chart	Int. / Int.	Vorig BaZ / Prev. NL NM	Uitgave / Edition	Itemnr. / Itemno.
1810.4	n.a.	220/14	Mrt 2012	1
1 Schrappen Delete	 Oc.6s RH-B RW		van / from 52-46,12 N	005-34,74 E
Bron / Source:	RWS IJsselmeergebied 43/14; PNR 1287-2014-2.			

***258/14** NOORDZEE. WASSENAARSE SLAG.

Kaart / Chart	Int. / Int.	Vorig BaZ / Prev. NL NM	Uitgave / Edition	Itemnr. / Itemno.
1801.7	n.a.	253/14	Jun 2013	1

1 Schrappen
Delete

DGSM

van / from 52-10,30 N 004-19,32 E



Bron / Source: RWS Zee en Delta 303/14; PNR 1349-2014-2.

***259(T)/14** NOORDZEE. SCHEVENINGEN.

Kaart / Chart	Int. / Int.	Itemnr. / Itemno.
1801.7A	n.a.	1

1 In de aanloop van Scheveningen Haven nabij pierhoofden zijn extreme verondiepingen geconstateerd. De vaargeul is vanuit het midden naar de noordzijde ondieper dan gekarteerd. Voor verdere informatie kunt u contact opnemen met Verkeerscentrale Scheveningen VHF 21.

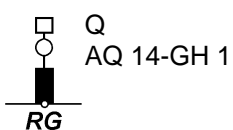
In the entrance to Scheveningen Harbour, close to the breakwaters, extreme shoaling has been observed. The depth from the centre to the north side of the fairway is less than charted. For more information please contact Traffic Centre Scheveningen VHF 21.

Bron / Source: Havenbedrijf Scheveningen 18-7-14; PNR 1350-2014-2.

***261/14** RANDMEREN. HARDERWIJK.

Kaart / Chart	Int. / Int.	Vorig BaZ / Prev. NL NM	Uitgave / Edition	Itemnr. / Itemno.
1810.5D	n.a.	257/14	Mrt 2012	1

1 Verplaatsen
Move



van / from 52-21,45 N 005-36,84 E

naar / to 52-21,49 N 005-36,79 E

Bron / Source: RWS Zee en Delta MD 300/14; PNR 1336-2014-2.

262/14

WADDENZEE. DUITSLAND. DOEKEGATPLAAT

Kaart / Chart
1812.7

Int. / Int.
n.a.

Vorig BaZ / Prev. NL NM
252/14

Uitgave / Edition
Mei 2013

Itemnr. / Itemno.
1, 2

1 Verander
Change

3₉

op / at 53-26,29 N 006-56,18 E

in / into

3₅

2 Aanbrengen
Insert

5

op / at 53-25,83 N 006-56,17 E

Bron / Source: Duitse Hydrografie NfS (21)19/14; PNR 1065-2014-4.

**Berichten Hydrografische publicaties / Notices Hydrographic
publications**

NIL

Lijst van mobiele boorunits / Rig list

Overzicht van mobiele boorunits werkzaam in de Noordzee (Nederlands karteergebied). De opgegeven posities zijn in WGS 84. Alleen de meest grootschalige kaart wordt genoemd. Geplaatste mobiele boorunits hebben een veiligheidszone van 500m (0,27 M).

Summary of mobile drilling units employed in the North Sea (Dutch Charting Area). The positions given are in WGS 84. Only the largest scale chart is quoted.

The mobile drilling units are protected by a 500 m (0,27 M) safety zone.

N Nieuw / New

V Verwijderd / Deleted

G Gewijzigd / Changed

	Naam Name	Positie Position		Kaart Chart
N	Seafox 2	53-42,00 N	003-52,10 E	1632
N	Noble Linda Bossler	53-48,90 N	004-59,20 E	1633/1632
G	GSF Monarch	53-59,10 N	002-18,20 E	1035
	EnSCO 80	54-00,20 N	003-35,00 E	1632
	Energy Endeavour	54-02,10 N	004-33,90 E	1633/1632
N	Noble Julie Robertson	54-31,30 N	000-26,00 E	1014

Bron / Source: Navarea One t/m 200; WZ t/m 954

Meetinstrumenten / Measuring instruments list

Overzicht van tijdelijke meetinstrumenten in het Nederlands zeegebied, binnenwateren en aangrenzend buitenlands gebied. Scheepvaart wordt verzocht niet te vissen noch te ankeren in de nabijheid van deze posities en op ruime afstand te passeren. Alleen de meest grootschalige kaart wordt genoemd.

Summary of temporary measuring instruments in the Netherlands sea area, inland waters and adjacent foreign waters. Shipping is requested not to fish nor anchor near these positions and to give a wide berth. Only the largest scale chart is quoted.

N Nieuw / New

V Verwijderd / Deleted

G Gewijzigd / Changed

	Naam Name	Vaarwater Waters	Licht Light	Positie Position	Kaart Chart	1800 Serie 1800 Series
	H17	De Panne	Fl.Y.5s	51-06,57 N 002-34,10 E	1035	
	aKust 97	De Panne	Fl.Y.5s	51-06,59 N 002-34,18 E	1035	1801.2
	HD35	De Panne	Fl.Y.5s	51-06,63 N 002-34,24 E	1035	
	HD32	De Panne	Fl.Y.5s	51-07,92 N 002-30,80 E	1035	1801.2
	aKust93	De Panne	Fl.Y.5s	51-07,98 N 002-30,87 E	1035	1801.2
	aKust98	Dyck Route	Fl.Y.5s	51-11,69 N 002-27,94 E	1035	
	HD34	Dyck Route	Fl.Y.5s	51-11,72 N 002-28,01 E	1035	
	aKust32	Raversijde	Fl(5)Y.20s	51-13,23 N 002-52,17 E	1035	1801.2
	H 8	Dyck Route	Fl.Y.5s	51-13,31 N 002-52,17 E	1035	1801.2
	aKust96	Nieuwpoort	Fl.Y.5s	51-13,94 N 002-38,48 E	1035	
	HD33	Nieuwpoort	Fl.Y.5s	51-13,98 N 002-38,50 E	1035	
	aKust100	Oostende		51-14,86 N 002-55,63 E		1801.2
	aKust95	Westhinder	Fl.Y.5s	51-17,07 N 002-26,32 E	1035	
	HD30	Westhinder	Fl.Y.5s	51-17,12 N 002-26,40 E	1035	
	PVT	Terneuzen	Fl(5)Y.20s	51-21,49 N 003-44,70 E	120	1803.3
		Wielingenpas	Unlit	51-21,64 N 003-06,83 E	116	1801.3
	HD 24	Zeebrugge	Fl.Y.5s	51-21,72 N 003-17,40 E	116	1801.3
	OVVA	Valkenisse	Fl(5)Y.20s	51-22,25 N 004-08,21 E		1803.4
	OVHW	Hansweert	Fl(5)Y.20s	51-22,51 N 003-55,03 E	120	1803.3
	HD15	Westhinder	Fl.Y.5s	51-22,88 N 002-26,19 E	1630	1801.1
	aKust200	Westhinder	Fl(5)Y.20s	51-22,92 N 002-26,26 E	1630	1801.1
	H18	Westhinder	Fl.Y.5s	51-22,97 N 002-26,40 E	1630	1801.1
	H15	Westhinder	Fl.Y.5s	51-22,97 N 002-26,03 E	1630	1801.1
		Bocht van	Unlit	51-23,37 N 004-02,92 E	120	1803.3 en 4
		Walsoorden				
	OSM 1	Everingen		51-23,41 N 003-42,09 E	120	1803.2 en 3
		Bocht van	Unlit	51-23,61 N 004-02,72 E	120	1803.3 en 4
		Walsoorden				
	OSM 2	Everingen		51-23,99 N 003-43,63 E	120	1803.2 en 3
N	H12	Vaarwater Scheur	Fl.Y.5s	51-24,00 N 003-02,88 E	1630	1801.2
N	HD25	Vaarwater Scheur	Fl.Y.5s	51-24,13 N 003-02,92 E	1630	1801.2
N	H6	Vaarwater Scheur	Fl.Y.5s	51-24,15 N 003-03,16 E	1630	1801.2
N	H11	Vaarwater Scheur	Fl.Y.5s	51-24,19 N 003-02,66 E	1630	1801.2
N	HD28	Vaarwater Scheur	Fl.Y.5s	51-24,20 N 003-02,85 E	1630	1801.2
	H9	Westerschelde	Fl.Y.5s	51-24,39 N 002-57,80 E	1630	1801.2 en 3
	MP 0101	Plaat van Breskens		51-24,40 N 003-34,75 E	116, 120	1803.2
	H14	Westerschelde	Fl.Y.5s	51-24,41 N 002-57,49 E	1630	1801.2 en 3
	HD7	Westerschelde	Fl.Y.5s	51-24,48 N 002-57,77 E	1630	1801.2 en 3
	H20	Westerschelde	Fl.Y.5s	51-24,52 N 002-53,04 E	1630	1801.2 en 3
	HD27	Westerschelde	Fl.Y.5s	51-24,55 N 002-57,67 E	1630	1801.2 en 3
	MP 0205	Plaat van Breskens		51-24,56 N 003-35,63 E	116, 120	1803.2
	H3	Westerschelde	Fl.Y.5s	51-24,57 N 002-53,41 E	1630	1801.2 en 3
	H10	Westerschelde	Fl.Y.5s	51-24,58 N 002-57,49 E	1630	1801.2 en 3
	HD13	Westerschelde	Fl.Y.5s	51-24,61 N 002-53,28 E	1630	1801.2 en 3
	HD10	Westerschelde	Fl.Y.5s	51-24,69 N 002-53,18 E	1630	1801.2 en 3
	H13	Westerschelde	Fl.Y.5s	51-24,75 N 002-53,04 E	1630	1801.2 en 3

Naam Name	Vaarwater Waters	Licht Light	Positie Position		Kaart Chart	1800 Serie 1800 Series
	Westhinder		51-24,78 N	002-31,61 E	1630	1801,2
HNTE	Honte	FI(5)Y.20s	51-26,17 N	003-41,54 E	120	1801.4, 1803.2
	Platte Bank	Unlit	51-30,38 N	004-06,35 E		1805.7
NWWR3	Nadering Westerschelde	FI.Y.5s	51-30,60 N	003-07,30 E	116	1801.3, 1801.5
SvY 1	Schaar v Yerseke	FI(5)Y.20s	51-31,23 N	004-01,79 E		1805.5
	Slikken va den Dortsman	Unlit	51-32,04 N	004-02,86 E		1805.5, 1805.7
MEET 2	Haringvliet	FI(3)Y.10s	51-49,19 N	004-04,44 E		1807.6
MEET 3	Haringvliet	FI(4)Y.15s	51-49,60 N	004-03,00 E		1807.6
	Duitse Bocht	FI(5)Y.20s	53-03,10 N	006-14,40 E	1633	
	Unterems	FI.Y.4s	53-06,42 N	007-21,86 E		1812.8A
	Unterems	FI.Y.4s	53-11,55 N	007-24,44 E		1812.8
	Gatjebogen	FI.Y.4s	53-19,52 N	007-05,13 E	1555	1812.8
	Emder Fahrwasser	FI.Y.4s	53-19,58 N	007-05,02 E	1353	1812.8
	Eems	FI.Y.4s	53-20,17 N	006-59,17 E	1555	1812.7
Ness	Molengat	FI(5)Y.20s	53-25,79 N	005-45,53 E		1812.2A
AZBDW	Westgat Ameland	FI(5)Y.20s	53-27,81 N	005-35,47 E		1811.6
AZB 12	Bornrif	FI(5)Y.20s	53-32,49 N	005-39,55 E	1460	1811.10
WEW 1	Westereems	FI(5)Y.20s	53-37,20 N	006-22,12 E	1460	1812.9
WEO 1	Westereems	FI(5)Y.20s	53-37,22 N	006-31,31 E	1460	1812.9
TE-C	Terschelling-German Bight TSS	FI.(5)Y.20s	53-43,66 N	006-01,77 E	1633	
Mess G	Duitse bocht	FI(5)Y.20s	54-00,00 N	006-11,42 E	1353	
	Friesland TSS	FI(2)Y.5s	54-00,40 N	004-21,50 E	1632, 1633	
	Noordzee	FI(2)Y.5s	54-17,39 N	005-00,01 E	1037	
	Friesland TSS	FI(2)Y.5S	54-19,50 N	005-02,50 E	1037	
	Duitse Bocht	FI(5)Y.20s	54-22,39 N	005-07,22 E	1037	
	Friesland Junction	FI(5)Y.20s	54-22,39 N	005-07,22 E	1037	
	Noordzee	FI(2)Y.5s	54-45,37 N	004-29,86 E	1037	
	Horns Rev	FI(5)Y.20s	55-36,70 N	007-31,75 E	1037	

Actuele (P) en (T) berichten / *Current (P) and (T) notices*

Kaart / Chart	Int.	BaZ / NL NM	Beschrijving / Description
1014	1043	*211(P)/13	NOORDZEE. UK SECTOR. CAISTER GAS FIELD. Pijplegwerkzaamheden / Pipe laying operations.
		242(P)/14	NOORDZEE. ENGELAND. DOGGER BANK. SOUTH WEST PATCH. Offshore platformen/Ofshore platforms.
1035	1046	*212(P)/13	NOORDZEE. CLEAVER BANK. Wijzigen diepte wrak / Change depth wreck
1037	1045	382(T)/12	NOORDZEE. DUITSLAND. WIESSE BANK. Obstructie/Obstruction.
		*544(P)/12	NOORDZEE. DUITSLAND. BARD OFFSHORE 1-GLOBAL TECH 1 Stroomkabel / Powercable
		*100(P)/13	NOORDZEE. EAST FRIESLAND TSS. Aanbrengen wrak / Insert wreck
		*101(P)/13	NOORDZEE. EAST FRIESLAND TSS. Aanbrengen wrak / Insert wreck
		142(P)/13	NOORDZEE. EAST FRIESLAND TSS. Wijzigen obstructies/Change obstructions.
		*212(P)/13	NOORDZEE. CLEAVER BANK. Wijzigen diepte wrak / Change depth wreck
		358(T)/13	NOORDZEE. DENEMARKEN. DAN OIL FIELD. Betonning uitgelegd/Buoyage placed.
		424(T)/13	NOORDZEE. DUITSLAND WITTE BANK. Platform geruimd/Dismantle platform.
		*466(P)/13	NOORDZEE. EAST FRIESLAND TSS. Wijzigen wrak diepte / Change wreck depth
		477(T)/13	NOORDZEE. DENEMARKEN. Aanbrengen obstructies / Insert obstructions
		58(T)/14	NOORDZEE. DENEMARKEN. LISTER TIEF Boei opgenomen/ Buoy removed.
		*115(P)/14	NOORDZEE. FRIESLAND JUNCTION. Wrakken / Wrecks
		155(P)/14	NOORDZEE. DENEMARKEN. TYRA GAS-FIELD. Pijpleiding uitgelegd / Pipeline laid.
		190(P)/14	NOORDZEE. DENEMARKEN. GORM OIL FIELD. Pijplegwerkzaamheden/ pipeline works.
		*211(P)/14	NOORDZEE. DENEMARKEN. TYRA SE FIELD. Platform werkzaamheden / Rig under construction
		237(T)/14	NOORDZEE. DUITSLAND. DUITSE BOCHT. Meetinstrumenten / Measuring equipment
110	1473	*352(T)/10	NOORDZEE. PLATFORM GOEREE. Schietgebied/Firing exercise area
116		*42(T)/11	WESTERSCHELDE. SCHAAR VAN SPIJKERPLAAT. verondieping
		*554(T)/12	NOORDZEE. WESTERSCHELDE. OOSTGAT. Boeien verlegd / Buoys moved
		*229(T)/14	WESTERSCHELDE. WIELINGEN. Zinkerleiding/Pipeline.
120	1479	*42(T)/11	WESTERSCHELDE. SCHAAR VAN SPIJKERPLAAT. verondieping
		*554(T)/12	NOORDZEE. WESTERSCHELDE. OOSTGAT. Boeien verlegd / Buoys moved
		*214(T)/13	WESTERSCHELDE. NAUW VAN BATH. Verlichting windturbines / Lights wind turbines
		*154(T)/14	WESTERSCHELDE. VAARWATER LANGS HOOFDPLAAT. Zinkerleiding / Pipeline

Kaart / Chart	Int.	BaZ / NL NM	Beschrijving / Description
122	1472	*352(T)/10	NOORDZEE. PLATFORM GOEREE. Schietgebied/Firing exercise area
		177(P)/13	NOORDZEE. SCHEVENINGEN. MAAS APPROACH. Kabellegwerkzaamheden/Cable laying operations
		*209(P)/13	NOORDZEE. TSS MAAS NORTH. Pijplegwerkzaamheden / Pipe laying operations
		*247(T)/14	NOORDZEE. AANLOOP ROTTERDAM. MAAS CENTER. Baggerwerkzaamheden / Dredging operations
125	1469	*135(P)/14	NOORDZEE. KATWIJK . ZUID VAN TSS IJMUIDEN. Kabelwerkzaamheden/ Cable works
		*259(T)/14	NOORDZEE. SCHEVENINGEN. Verondieping / Shoal.
126	1468	*408(P)/13	NOORDZEE. DEN HELDER. SCHULPENGAT. Nieuw wrak/New wreck.
		*127(P)/14	NOORDZEE. PETTEN, RAZENDE BOL, ROTTUM. Natuurgebied/Nature reserve
		*241(T)/14	NOORDZEE. PETTEN. CAMPERDUIN. cardinale boei uitgelegd/cardinal buoy placed.
1353	1413	251(T)/12	NOORDZEE. DUITSLAND. N-LICH BORKUMRIFFGRUND. Veiligvaarwater boei / Safe fairway buoy
		373(T)/12	NOORDZEE. TERSCHELLING-GERMANBIGHT TSS. Racon buiten bedrijf/ Racon disused.
		73(T)/13	NOORDZEE. DUITSLAND. DUITSE BOCHT. JADE. Verwijderen Racon/ Delete Racon.
		178(T)/13	NOORDZEE. DUITSLAND. TSS GERMAN BIGHT WESTERN APPR Racon verwijdert/Racon deleted.
		238(T)/14	NOORDZEE. DUITSLAND. DUITSE BOCHT. Meetinstrumenten / Measuring equipment.
		*149(P)/13	NOORDZEE. TERSCHELLINGERGRONDEN. Obstructie/ Obstruction.
1456		*407(P)/13	NOORDZEE. TERSCHELLING. Obstructies/Obstructions.
		*212(T)/14	WADDENZEE. REEDE HARLINGEN. KIMSTERGAT. Kardinaal uitgelegd / Cardinal placed
		*407(P)/13	NOORDZEE. TERSCHELLING. Obstructies/Obstructions.
1458		*531(P)/13	NOORDZEE. INSHORE TRAFFIC ZONE. Obstructies aanbrengen / Insert obstructions
		*127(P)/14	NOORDZEE. PETTEN, RAZENDE BOL, ROTTUM. Natuurgebied/Nature reserve
		*117(T)/13	NOORDZEE. EEMS. HUIBERTGAT. Kardinale boeien / Cardinal buoys
1460	1461	422(T)/13	NOORDZEE. DUITSLAND. WESTEREEMS. Schrappen Racon/Delete Racon.
		*531(P)/13	NOORDZEE. INSHORE TRAFFIC ZONE. Obstructies aanbrengen / Insert obstructions
		*127(P)/14	NOORDZEE. PETTEN, RAZENDE BOL, ROTTUM. Natuurgebied/Nature reserve
		*408(P)/13	NOORDZEE. DEN HELDER. SCHULPENGAT. Nieuw wrak/New wreck.
1546	1470	*127(P)/14	NOORDZEE. PETTEN, RAZENDE BOL, ROTTUM. Natuurgebied/Nature reserve
		*352(T)/10	NOORDZEE. PLATFORM GOEREE. Schietgebied/Firing exercise area
1630	1416	105(T)/13	NOORDZEE. BELGIE. BLIGHBANK.

Kaart / Chart	Int.	BaZ / NL NM	Beschrijving / Description
		111(T)/13	Windmolenpark / Windfarm. NOORDZEE. BELGIE. NADERING WESTERSCHELDE. Onbeschermd kabel / Bare cable
		*209(P)/13	NOORDZEE. TSS MAAS NORTH. Pijplegwerkzaamheden / Pipe laying operations
		248(T)/13	NOORDZEE. BELGIE. BLIGHBANK. Anker verloren/Lost anchor
		*313(P)/13	NOORDZEE. TSS NORTH HINDER. Ongecarteerd wrak/ uncharted wreck.
		*502(T)/13	NOORDZEE. BELGIE. WESTHINDER - OOSTHINDER. Stroommeter/measuring instrument
		165(T)/14	NOORDZEE. BELGIE. WESTHINDER. Anker verloren/Anchor lost
1631	1418	104(P)/11	NOORDZEE. UK SECTOR. WELLAND GAS FIELD. Ontmanteling Welland Platform.
		*408(P)/13	NOORDZEE. DEN HELDER. SCHULPENGAT. Nieuw wrak/New wreck.
1632	1420	*89(P)/11	NOORDZEE. VLIELAND NORTH TSS. Obstructie waargenomen.
		*381(P)/12	NOORDZEE. TSS OFF BOTNEY GROUND. Pijpleggings werkzaamheden/ pipelaying works.
		*86(T)/13	NOORDZEE. NOORD VAN FRIESLAND JUNCTION. Aanbrengen obstructie / Insert obstruction
		*210(P)/13	NOORDZEE. TSS WEST FRIESLAND. Pijplegwerkzaamheden / Pipe laying operations.
		*222(T)/13	NOORDZEE. VLIELAND GRONDEN. Pijplijn onderhoud / Pipe line maintenance
		*115(P)/14	NOORDZEE. FRIESLAND JUNCTION. Wrakken / Wrecks
		*136(P)/14	NOORDZEE. FRIESLAND JUNCTION Wrak; Wreck.
		*192(P)/14	NOORDZEE. WINTERSHALL FIELD. Pijpleidingwerkzaamheden / Pipeline laying works.
		*194(T)/14	NOORDZEE. WESTERN MUD HOLE. NAM FIELD. Betonning opgenomen / Buoyage removed
1633	1417	*89(P)/11	NOORDZEE. VLIELAND NORTH TSS. Obstructie waargenomen.
		251(T)/12	NOORDZEE. DUITSLAND. N-LICH BORKUMRIFFGRUND. Veiligvaarwater boei / Safe fairway buoy
		373(T)/12	NOORDZEE. TERSCHELLING-GERMANBIGHT TSS. Racon buiten bedrijf/ Racon disused.
		*86(T)/13	NOORDZEE. NOORD VAN FRIESLAND JUNCTION. Aanbrengen obstructie / Insert obstruction
		178(T)/13	NOORDZEE. DUITSLAND. TSS GERMAN BIGHT WESTERN APPR Racon verwijderd/Racon deleted.
		*210(P)/13	NOORDZEE. TSS WEST FRIESLAND. Pijplegwerkzaamheden / Pipe laying operations.
		*222(T)/13	NOORDZEE. VLIELAND GRONDEN. Pijplijn onderhoud / Pipe line maintenance
		*351(P)/13	NOORDZEE. TERSCHELLING-GERMAN BIGHT TSS. Ongekarteerde Wrakken / Uncharted Wrecks
		*455(P)/13	NOORDZEE. TEN NOORDEN VAN TERSCHHELLING. Obstructie/Obstruction.
		*115(P)/14	NOORDZEE. FRIESLAND JUNCTION. Wrakken / Wrecks

Kaart / Chart	Int.	BaZ / NL NM	Beschrijving / Description
		*136(P)/14	NOORDZEE. FRIESLAND JUNCTION Wrak; Wreck.
		*192(P)/14	NOORDZEE. WINTERSHALL FIELD. Pijpleidingwerkzaamheden / Pipeline laying works.
		238(T)/14	NOORDZEE. DUITSLAND. DUITSE BOCHT. Meetinstrumenten / Measuring equipment.
2014		*311(T)/11	SURINAME. CORANTIJNRIVIER. Markeringsboei verdreven / Marker buoy adrift
2017		289(T)/12	FRANS. GUYANA. RIVIERE CAYENNE. Meetboei uitgelegd / Measuring buoy placed
		263(T)/13	ZUID-AMERIKA.. FRANS GUYANA. Wrak/Wreck
		338(T)/13	GUYANA. DEMERARA RIVER. Licht gedoofd / Light obscured
2020		242(P)/12	WEST INDIES. SABABANK. Gevaarlijk wrak / Dangerous wreck
207	1465	*58(T)/11	ROTTERDAM. DINTELHAVEN. Afmeerverbod.
		*56(T)/12	ROTTERDAM. NIEUWE WATERWEG. Licht gewijzigd in boei/light changed into buoy
		*192(T)/13	ROTTERDAM. NIEUWE WATERWEG. Boei uitgelegd / Buoy placed
		*141(T)/14	ROTTERDAM. NIEUWE WATERWEG. Lichtopstand vervangen/Light structure replaced
208	1466	*371(T)/12	ROTTERDAM. PERNIS. 2E PETROLEUMHAVEN. Werk in uitvoering / Works in progress
		*204(T)/13	ROTTERDAM. WAALHAVEN. Vaarwegbreedte verminderd / Fairway width reduced
2218		546(T)/11	SURINAME. SURINAME RIVIER. JAGTLUST. Onverlicht obstakel / Unlit obstruction
		264(T)/12	SURINAME. JAGTLUSTBANK. Aangevaren wadpaal/ Lost mark.
		*475(T)/12	SURINAME. SURINAME RIVIER. DIJKVELDBANK. Wadpaal aangevaren/Beacon collision
		555(T)/12	SURINAME. SURINAMERIVIER. Boei onverlicht / Buoy unlit
		*62(T)/13	SURINAMERIVIER. JAGTLUSTBANK. Baken vervangen/Beacon replaced
		81(T)/13	SURINAME. SURINAME RIVIER. Licht baken vervangen / Light structure replaced
		136(T)/13	SURINAME. MONDING SURINAME RIVIER. Boei uit positie / Buoy out of position
		251(T)/13	SURINAME. SURINAME RIVIER. JAGTLUST. Obstructie/Obstruction.
		*489(T)/13	SURINAME. SURINAMERIVIER. DIJKVELDBANK. Wijzig licht / Change light
2228		424(T)/10	SURINAME. CORANTIJNRIVIER. Verdwenen boei.
		*311(T)/11	SURINAME. CORANTIJNRIVIER. Markeringsboei verdreven / Marker buoy adrift
		371(T)/11	SURINAME. MONDING CORANTIJN RIVIER. Bergingswerkzaamheden / Salvage works
		290(T)/13	SURINAME. MONDING CORANTIJN EN NICKERIERIVIER. Boei uit positie/ Bouy out of position
		*361(T)/13	SURINAME. NICKERIE RIVIER. wadpaal / pile
1801		*352(T)/10	NOORDZEE. PLATFORM GOEREE. Schietgebied/Firing exercise area
		*42(T)/11	WESTERSCHELDE. SCHAAR VAN SPIJKERPLAAT. verondieping
		111(T)/13	NOORDZEE. BELGIE. NADERING WESTERSCHELDE. Onbeschermd kabel / Bare

Kaart / Chart	Int.	BaZ / NL NM	Beschrijving / Description
			cable
		177(P)/13	NOORDZEE. SCHEVENINGEN. MAAS APPROACH. Kabellegwerkzaamheden/Cable laying operations
		*209(P)/13	NOORDZEE. TSS MAAS NORTH. Pijplegwerkzaamheden / Pipe laying operations
		448(T)/13	NOORDZEE. BELGIE. OOSTENDE. Boei verwijderd / Buoy removed
		*130(P)/14	NOORDZEE. PETTEN, RAZENDE BOL, STORTEMELK, ROTTUM. Natuurgebied/Nature reserve
		*135(P)/14	NOORDZEE. KATWIJK . ZUID VAN TSS IJMUIDEN. Kabelwerkzaamheden/ Cable works
		*154(T)/14	WESTERSCHELDE. VAARWATER LANGS HOOFDPLAAT. Zinkerleiding / Pipeline
		217(T)/14	NOORDZEE. BELGIE. NIEUWPOORT. Schietoefeningen/Artillery exercises
		*229(T)/14	WESTERSCHELDE. WIELINGEN. Zinkerleiding/Pipeline.
		*241(T)/14	NOORDZEE. PETTEN. CAMPERDUIN. cardinale boei uitgelegd/cardinal buoy placed.
		245(T)/14	NOORDZEE. BELGIE. BLANKENBERGE. Zinkerleiding/Pipeline.
		*247(T)/14	NOORDZEE. AANLOOP ROTTERDAM. MAAS CENTER. Baggerwerkzaamheden / Dredging operations
		*259(T)/14	NOORDZEE. SCHEVENINGEN. Verondieping / Shoal.
1803		*42(T)/11	WESTERSCHELDE. SCHAAR VAN SPIJKERPLAAT. verondieping
		*554(T)/12	NOORDZEE. WESTERSCHELDE. OOSTGAT. Boeien verlegd / Buoys moved
		*214(T)/13	WESTERSCHELDE. NAUW VAN BATH. Verlichting windturbines / Lights wind turbines
		*128(T)/14	BELGIE. ANTWERPEN. ROYERSSLUIS. Gedoofd havenlicht/ Harbour light out of order
		*154(T)/14	WESTERSCHELDE. VAARWATER LANGS HOOFDPLAAT. Zinkerleiding / Pipeline
		*229(T)/14	WESTERSCHELDE. WIELINGEN. Zinkerleiding/Pipeline.
1807		*347(T)/13	HOLLANDSCH DIEP. NOORDER VOORHAVEN. Ondiepte / Shoal
		*419(T)/13	VOLKERAK. NOORDERGAT. Verondieping/Shoal
1809		*58(T)/11	ROTTERDAM. DINTELHAVEN. Afmeerverbod.
		*314(T)/11	OUDE MAAS. SPUI. Obstakel waargenomen / Obstacle discovered
		*56(T)/12	ROTTERDAM. NIEUWE WATERWEG. Licht gewijzigd in boei/light changed into buoy
		*371(T)/12	ROTTERDAM. PERNIS. 2E PETROLEUMHAVEN. Werk in uitvoering / Works in progress
		*192(T)/13	ROTTERDAM. NIEUWE WATERWEG. Boei uitgelegd / Buoy placed
		*204(T)/13	ROTTERDAM. WAALHAVEN. Vaarwegbreedte verminderd / Fairway width reduced
		*141(T)/14	ROTTERDAM. NIEUWE WATERWEG. Lichtopstand vervangen/Light structure replaced
1810		*206(T)/11	RANDMEREN. RAMSDIEP. Ramsgeul afgesloten./ Ramsgeul closed.
		*471(T)/12	IJSSELMEER. MUIDERGEUL. Betonning

Kaart / Chart	Int.	BaZ / NL NM	Beschrijving / Description
		*581(T)/12	verlegd/Buoyage moved IJSELMEER. ROTTERDAMSE HOEK. Betonning uitgelegd / Buoyage placed
		*63(T)/13	IJSELMEER. MIRNSER KLIF. Gele tonnen geplaatst/ Yellow buoys placed.
		*141(T)/13	IJSELMEER. RAMSDIEP. Verondieping / Shoal
		*49(T)/14	MARKERMEER Gewijzigde betonning/Changed buoyage.
		*110(T)/14	IJSELMEER. RAMSDIEP. Verondieping/ Shoal
		*188(T)/14	MARKERMEER. IJBURG. Betonning uitgelegd / Buoyage placed
		*219(T)/14	IJSELMEER. WAGENPAD. Boeien uitgelegd/ Buoyage placed.
		*231(T)/14	MARKERMEER. JACHTENGAATJE LELYSTAD. Verbodengebied betonning/Restricted area buoyage.
		*235(T)/14	MARKERMEER. MUIDERBERG. HOLLANDSE BRUG. Werk in uitvoering/Works in progress
1811		*149(P)/13	NOORDZEE. TERSCHELLINGERGRONDEN. Obstructie/ Obstruction.
		*407(P)/13	NOORDZEE. TERSCHELLING. Obstructies/Obstructions.
		*408(P)/13	NOORDZEE. DEN HELDER. SCHULPENGAT. Nieuw wrak/New wreck.
		*531(P)/13	NOORDZEE. INSHORE TRAFFIC ZONE. Obstructies aanbrengen / Insert obstructions
		*46(T)/14	WADDENZEE. BALGZAND. AMSTELDIEP Opnemen betonning/Removed buoyage.
		*91(T)/14	WADDENZEE. BOSCHGAT. Verzanding / Silting
		*130(P)/14	NOORDZEE. PETTEN, RAZENDE BOL, STORTEMELK, ROTTUM. Natuurgebied/Nature reserve
		*212(T)/14	WADDENZEE. REEDE HARLINGEN. KIMSTERGAT. Kardinaal uitgelegd / Cardinal placed
		*246(T)/14	WADDENZEE. KROMME BALG. Droogvalling / Drying height
1812		*117(T)/13	NOORDZEE. EEMS. HUIBERTGAT. Kardinale boeien / Cardinal buoys
		*231(T)/13	WADDENZEE. DUITSLAND. VOORENTIEF. Markering mijn / To mark an unexploded ordnance
		422(T)/13	NOORDZEE. DUITSLAND. WESTEREEMS. Schrappen Racon/Delete Racon.
		*531(P)/13	NOORDZEE. INSHORE TRAFFIC ZONE. Obstructies aanbrengen / Insert obstructions
		*130(P)/14	NOORDZEE. PETTEN, RAZENDE BOL, STORTEMELK, ROTTUM. Natuurgebied/Nature reserve
		*179(T)/14	NOORDZEE. DUITSLAND. MEMMERT BALJE. Pijpleiding gemarkeerd / Pipeline marked
		*227(T)/14	WADDENZE. MARNEWAARD. Schietoefeningen/Artillery exercises.
		*246(T)/14	WADDENZEE. KROMME BALG. Droogvalling / Drying height