



Koninklijke Marine

BaZ | 2014

48 | BAZ 400-412

Berichten aan Zeevarenden
Netherlands Notice to Mariners



139^e jaargang 27-11-2014

Dienst der Hydrografie

Erkende verkoopagenten van Nederlandse Hydrografische publicaties (Resellers licenced to distribute Netherlands Nautical Publications)

De Berichten aan Zeevarenden (BaZ) verschijnen wekelijks en zijn te verkrijgen:

- als printversie (PDF) via internet

<http://www.defensie.nl/onderwerpen/berichten-aan-zeevarenden/inhoud/weekedities>

- via de Database <http://www.defensie.nl/onderwerpen/berichten-aan-zeevarenden/inhoud/database>

- als boekje (tegen betaling) bij een aantal A-agenten.

- de catalogus vindt u op

<http://www.defensie.nl/onderwerpen/hydrografie/documenten/publicaties/2013/11/14/catalogus-hp7>

A-agenten: (bijgewerkte kaarten)

- Amsterdam: **Datema Amsterdam**, Prins Hendrikkade 176/50, 1011 TC Amsterdam,
Tel +31 (0)20 - 4277727; Fax. +31 (0)20 - 4279566;
Internetpagina: www.datema-Amsterdam.nl ; e-mail: datema-amsterdam@planet.nl
- Amsterdam: **L.J. Harri BV**, Prins Hendrikkade 94/95 "Schreierstoren", 1012 AE Amsterdam,
Tel. +31 (0)20 - 6248052; Fax. +31 (0)20 - 6258086;
Internetpagina: www.ljharri.nl ; e-mail: ljharri@xs4all.nl
- Delfzijl: **Datema Delfzijl BV**, Zeesluizen 8, 9936 HX Delfzijl,
Tel. +31 (0)596 - 635252; Fax. +31 (0)596 - 615245;
Internetpagina: www.datema.nl ; e-mail: delfzijl@datema.nl
- Uitheezermeeden: **Nautical Centre**, Heuvelderij 7, 9982 TX Uitheezermeeden.
Tel: +31 (0)596 - 634870; Fax: +31 (0) 596 - 634827
Internetpagina: www.davids-maritime.nl ; e-mail: info@nauticalcentre.com
- Rotterdam: **ChartCo Nederland B.V.**, Klompenmakerstraat 64, 3194 DE Hoogvliet,
Tel. +31 (0)10 - 4167622; Fax. +31 (0)10 - 4167218;
Internetpagina: www.chartco.com ; e-mail: netherlands@chartco.com
Datema Rotterdam, Galvanistraat 148, 3029 AD Rotterdam,
Tel. +31 (0)10 - 4366188; Fax. +31 (0)10 - 4365511 ; e-mail: rotterdam@datema.nl
Harri Trading BV, Van Weerden Poelmanweg 4, 3088 EB Rotterdam,
Tel. +31 (0)10 - 4290333; Fax. +31 (0)10 - 4282324;
Internetpagina: www.harritrading.nl ; e-mail: info@harritrading.nl
- Antwerpen: **Bogerd/Martin & Co.**, Oude Leeuwenrui 37, 2000 Antwerpen,
Tel. +32 (0)32134170; Fax. +32 (0)32326167;
Internetpagina: www.martin.be ; e-mail: sales@martin.be
- Hamburg: **Hansenautic GmbH**, Herrengraben 31, D-20459 Hamburg,
Tel. +49 (0)403748420; Fax. +49 (0)4037484242;
Internetpagina: www.hansenautic.de ; e-mail: info@hansenautic.de
- Bremen: **"Seekarte" Kpt. A. Dammeyer**, Korffsdeich 3, D-28217 Bremen,
Tel. +49 (0)421395051; Fax. +49 (0)4213962235;
Internetpagina: www.seekarte.com e-mail: seekarte@seekarte.de
- London: **Chart-Co**, Unit 4, Voltage Mollison Avenue, Enfield EN3 7XQ
Tel. +44 (0) 1992805200 ; Fax +44 (0) 1992805410 ;
Internetpagina: www.chartco.com ; e-mail : sales@chartco.com
- St. Maarten: **Budget Marine**, P.O.Box 434; Philipsburg, Tel. 599 - 5443134; Fax 599 - 5444409
Internetpagina: www.budgetmarine.com

B-agenten:

- Den Haag: **Koninklijke Nederlandse Toeristenbond ANWB**, Wassenaarseweg 220, 2596 EC Den Haag, Tel. +31 (0)70 - 3147147; en bijkantoren; *Internetpagina : www.anwb.nl*
- Scheveningen: **Vrolijk Watersport Scheveningen**, Treilerweg 65, 2583 DB Scheveningen,
Tel: +31 (0) 70 - 4168282, Fax: +31 (0) 70 - 3060497,
internetpagina: www.vrolijk.nl ; e-mail : winkel@vrolijk.nl ;
- St Ives: **Imray Laurie Norie & Wilson Ltd**, Wych House, The Broadway, St Ives, Huntingdon, Cambridgeshire PE17 4BT, Tel. +44 - (0)1480 - 462114; Fax. +44 - (0)1480 - 496109
Internetpagina: www.imray.com ; e-mail: ilnw@imray.com
- Bielefeld: **Delius Klasing Verlag GMBH**, Kammerratsheide 30a, Postfach 101671, D-33609 Bielefeld, Tel: +49 (0) 521 - 559000; Fax. +49 (0)521 - 559116;
internetpagina: www.delius-klasing.de ; e-mail: info@delius-klasing.de

Voorwoord

- Overeenkomstig SOLAS-bepalingen en het Scheepvaart Reglement Westerschelde dienen de officieel uitgegeven zeekaarten en boekwerken met Berichten aan Zeevarenden (BaZ) bijgewerkt te worden. Algemene richtlijnen voor het gebruik van BaZ staan beschreven in de jaarlijkse BaZ 3 in weekeditie 1, British Admiralty NP 100 (Mariner's Handbook) en NP 294 (How to keep your Admiralty Charts up-to-date).
- Berichten aan Zeevarenden hebben alleen betrekking op Nederlandse kaarten en hydrografische publicaties. Berichten van toepassing op buitenlands gebied op Nederlandse kaarten worden overgenomen van de hydrografische dienst van het betreffende land. Berichten bevatten algemene mededelingen, correcties op kaarten of boeken, voorlopige (P) of tijdelijke (T) berichten of een overzicht.
- Gegevens die ten grondslag liggen aan berichten worden waar nodig kartografisch gegeneraliseerd. De berichten zijn alleen bedoeld om de publicaties genoemd in het bericht te kunnen corrigeren.
- Posities worden vermeld in het referentiestelsel (geodetisch datum) dat overeenkomt met dat van de betrokken kaart. Het referentiestelsel is altijd op de kaart vermeld. Onjuiste interpretatie van de referentiestelsels kan leiden tot positiefouten van enkele honderden meters.
- Richtingen, peilingen, geleidelijnen en lichtsectoren worden rechtwijzend gegeven, in graden, gerekend vanuit zee.
- Diepten en hoogten worden gegeven in dezelfde eenheid en herleid tot hetzelfde referentievlak als gebruikt in de betrokken kaart.
- Nadruk van de berichten is toegestaan mits volledig, ongewijzigd en met bronvermelding.
- De Chef der Hydrografie verzoekt u dringend vermoede of nieuwe gevaren en onjuistheden in publicaties te melden.

De Chef der Hydrografie

Van Alkemadelaan 786, 2597 BC Den Haag, Corr. Postbus 10000, 1780 CA Den Helder.

tel. +31 (0)70 3162817, fax. +31 (0)70 3162843, internetpagina: www.hydro.nl ; e-mail ; baz@hydro.nl

Preface

- *In accordance with SOLAS-regulations and the Scheepvaart Reglement Westerschelde official published nautical charts and books have to be kept corrected by means of Notices to Mariners (NL NM). General guidelines for the use of NL NM are described in the annual NL NM 3 in weekly edition 1, British Admiralty NP 100 (The Mariner's Handbook) and NP 294 (How to keep your Admiralty Charts up-to-date).*
- *Netherlands Notices to Mariners are only applicable for Netherlands nautical charts and hydrographic publications. Notices concerning foreign waters on Netherlands charts are adopted from the hydrographic service of that specific country. Notices contain general announcements, corrections for charts or books, preliminary (P) or temporary (T) notices or a summary.*
- *Data on which the notices are based are if necessary cartographically generalized. The notices are meant only to correct the publications that are stated in the notice.*
- *Positions are given in the reference system (geodetic datum) that corresponds with that of the relevant chart. The reference system is always printed on the chart. Incorrect interpretation of the reference system can lead to errors in the position of several hundreds of metres.*
- *Directions, bearings, leading lines and light sectors are true, in degrees, reckoned from seawards.*
- *Depths and heights are given in the same unit and are reduced to the same reference level as used in the relevant chart.*
- *Reprinting of the notices is allowed if complete, unchanged and with acknowledgement.*
- *The Hydrographer of the Netherlands Navy urges you strongly to report suspected or new dangers and errors in publications.*

Hydrographer of the Netherlands Navy

Van Alkemadelaan 786, NL-2597 BC Den Haag, Corr. P.O. Box 10000, NL-1780 CA Den Helder,

tel. +31 (0)70 3162817, fax. +31 (0)70 3162843, Internetpage: www.hydro.nl ; e-mail ; baz@hydro.nl

Inhoudsopgave

Kruisverwijzing / <i>Cross reference</i>	4
Algemene berichten / <i>General notices</i>	5
Opgeheven (P) en (T) berichten / <i>Cancelled (P) and (T) notices</i>	7
Berichten Zeekaarten / <i>Notices Nautical charts</i>	8
Berichten 1800 serie kaarten / <i>Notices 1800 series charts</i>	12
Berichten Hydrografische publicaties / <i>Notices Hydrographic publications</i>	16
Lijst van mobiele boorunits / <i>Rig list</i>	17
Meetinstrumenten / <i>Measuring instruments list</i>	18
Actuele (P) en (T) berichten / <i>Current (P) and (T) notices</i>	20

Kruisverwijzing / *Cross reference*

In de hoofdstukken Zeekaarten, 1800 serie kaarten en Hydrografische publicaties van dit document zijn de Berichten aan Zeevarenden gerangschikt op BaZ-nummer. Onderstaand overzicht toont deze berichten per kaartnummer en het nummer van de hydrografische publicatie.

In the Nautical charts, 1800 series charts and Hydrographic publications sections of this document the Notices to Mariners are sorted by NL NM-number. The overview below displays these notices sorted by chart and hydrographic publication number.

Zeekaarten / *Nautical Charts*

Kaart / <i>Chart</i>	BaZ / <i>NL NM</i>
1014	*406/14
1035	*406/14
1037	*406/14 *407(P)/14
110	*402/14
120	*400/14
1460	*410/14
1546	*408(T)/14
1555	*410/14
1631	405/14
1632	*406/14
1633	*406/14
207	*401/14
208	*409(T)/14
209	*403/14

1800 serie kaarten / 1800 series charts

Kaart / Chart	BaZ / NL NM		
1801	*402/14		
1803	*400/14		
1809	*401/14	*409(T)/14	*403/14
1811	*408(T)/14		
1812	*410/14	*404/14	

Hydrografische publicaties/ Hydrographic publications

Publication	BaZ / NL NM		
HP 7	*411/14		

Algemene berichten / General notices***412/14** IN BEWERKING ZIJNDE NIEUWE UITGAVEN.

Zeekaarten:

Kaart 207 (INT1465)

Netherlands. Nieuwe Waterweg and Europoort. Hoek van Holland to Vlaardingen.
Schaal 1:20.000. Hernieuwde uitgave januari 2015.

Kaart 1546 (INT1470)

North Sea. Zeegat van Texel and Den Helder Roads.
Schaal 1:30.000. Hernieuwde uitgave februari 2015.

Kaart 208 (INT1466)

Netherlands. Nieuwe Maas and Oude Maas.
Schaal 1:20.000. Hernieuwde uitgave maart 2015.

1800-serie:

Kaart 1803

Westerschelde, Vlissingen tot Antwerpen en Kanaal van Gent naar Terneuzen.
Hernieuwde uitgave januari 2015.

Kaart 1810

IJsselmeer, Randmeren en Noordzeekanaal.
Hernieuwde uitgave maart 2015.

Nautical charts:

Chart 207 (INT1465)

*Netherlands. Nieuwe Waterweg and Europoort. Hoek van Holland to Vlaardingen.
Scale 1:20.000. New edition January 2015.*

Chart 1546 (INT1470)

*North Sea. Zeegat van Texel and Den Helder Roads.
Scale 1:30.000. New edition February 2015.*

Kaart 208 (INT1466)

*Netherlands. Nieuwe Maas and Oude Maas.
Scale 1:20.000. New edition March 2015.*

1800-series:

Chart 1803

*Westerschelde, Vlissingen tot Antwerpen en Kanaal van Gent naar Terneuzen.
New edition January 2015.*

Chart 1810

*IJsselmeer, Randmeren en Noordzeekanaal.
New edition March 2015.*

Bron / Source: HYD; PNR 2493-2014-1.

Opgeheven (P) en (T) berichten / *Cancelled (P) and (T) notices*

Kaart / Chart	Int.	BaZ / NL NM	Opgeheven / Cancelled
1632	1420	*210(P)/13	27 nov 2014, NOORDZEE. TSS WEST FRIESLAND.
1633	1417	*210(P)/13	27 nov 2014, NOORDZEE. TSS WEST FRIESLAND.
207	1465	*56(T)/12	27 nov 2014, ROTTERDAM. NIEUWE WATERWEG.
		*192(T)/13	27 nov 2014, ROTTERDAM. NIEUWE WATERWEG.
209	1467	*268(T)/14	27 nov 2014, RIJNMOND. DORDRECHT. OUDE MAAS.
1809		*56(T)/12	27 nov 2014, ROTTERDAM. NIEUWE WATERWEG.
		*192(T)/13	27 nov 2014, ROTTERDAM. NIEUWE WATERWEG.
		*268(T)/14	27 nov 2014, RIJNMOND. DORDRECHT. OUDE MAAS.
1810		*231(T)/14	27 nov 2014, MARKERMEER. JACHTENGAATJE LELYSTAD.

Berichten Zeekaarten / Notices Nautical charts

*400/14 WESTERSCHELDE. PAS VAN TERNEUZEN.

Kaart / Chart	Int. / Int.	Vorig BaZ / Prev. NL NM	Uitgave / Edition	Itemnr. / Itemno.
120	1479	395/14	Sep 2014	1
<u>1</u> Schrappen Delete	K		van / from 51-21,07 N	003-47,13 E
				





Bron / Source: RWS MD 481/2014; PNR 2360-2014-1.

*401/14 ROTTERDAM. NIEUWE WATERWEG.

Kaart / Chart	Int. / Int.	Vorig BaZ / Prev. NL NM	Uitgave / Edition	Itemnr. / Itemno.
207.A	1465	384/14	Jul 2013	1
<u>1</u> Aanbrengen Insert	Iso.R.4s NW 6B		op / at 51-57,09 N	004-10,40 E
				

Bron / Source: RWS MD 159/2013; PNR 2233-2014-1.

*402/14 NOORDZEE. BOLLEN VAN HET NIEUWE ZAND.

Kaart / Chart	Int. / Int.	Vorig BaZ / Prev. NL NM	Uitgave / Edition	Itemnr. / Itemno.
110	1473	379/14	May 2013	1, 2, 3, 4, 5, 6
<u>1</u> Schrappen Delete	BZ 6		van / from 51-43,18 N	003-35,72 E
				
<u>2</u> Schrappen Delete	BZ 8		van / from 51-42,85 N	003-36,38 E
				
<u>3</u> Schrappen Delete	BZ 10		van / from 51-42,53 N	003-36,98 E
				
<u>4</u> Aanbrengen Insert	BZ 6		op / at 51-42,81 N	003-35,27 E
				

5 Aanbrengen BZ 8 op / at 51-42,38 N 003-35,83 E
Insert



6 Aanbrengen BZ 10 op / at 51-41,92 N 003-36,35 E
Insert



Bron / Source: RWS MD 455/2014; PNR 2264-2014-1.

***403/14 DORDRECHT. OUDE MAAS.**

Kaart / Chart	Int. / Int.	Vorig BaZ / Prev. NL NM	Uitgave / Edition	Itemnr. / Itemno.
----------------------	--------------------	--------------------------------	--------------------------	--------------------------

209.A	1467	64/13	Mrt 2010	1, 2
-------	------	-------	----------	------

1 Aanbrengen FI.Y.5s op / at 51-49,07 N 004-39,79 E
Insert



2 Aanbrengen FI(4)Y.10s op / at 51-49,10 N 004-39,85 E
Insert



Bron / Source: RWS WNZ 94/2014 PNR 2234-2014-1.

405/14 NOORDZEE. ENGELAND. TSS WEST FRIESLAND.

Kaart / Chart	Int. / Int.	Vorig BaZ / Prev. NL NM	Uitgave / Edition	Itemnr. / Itemno.
----------------------	--------------------	--------------------------------	--------------------------	--------------------------

1631	1418	379/14	Jun 2013	1
------	------	--------	----------	---

1 Aanbrengen Unexploded op / at 52-23,14 N 002-46,09 E
Insert
Ordnance (2014)

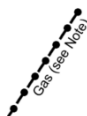


Bron / Source: UKHO NM 4599/2014; PNR 2086-2014-3.

***406/14** NOORDZEE. WEST FRIESLAND TSS.

Kaart / Chart	Int. / Int.	Vorig BaZ / Prev. NL NM	Uitgave / Edition	Itemnr. / Itemno.
1014	1043	387/14	Jul 2013	1
1035	1046	387/14	Jun 2013	1
1037	1045	389/14	Aug 2011	1
1632	1420	387/14	Aug 2011	1
1633	1417	383/14	Dec 2010	1

1 Aanbrengen
Insert



op / at 53-49,10 N 004-30,76 E
53-48,64 N 004-21,12 E

Bron / Source: SODM 01-08-2014; PNR 2163-2014-1.

***407(P)/14** NOORDZEE. NORDSCHILLGRUND.

Kaart / Chart	Int. / Int.	Itemnr. / Itemno.
1037	1045	1

1 Aanbrengen
Insert



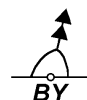
op / at 54-53,99 N 004-50,92 E

Bron / Source: Zr.Ms. Luymes; PNR 2286-2014-2.

***408(T)/14** WADDENZEE. MALZWIN.

Kaart / Chart	Int. / Int.	Itemnr. / Itemno.
1546	1470	1, 2, 3, 4, 5, 6, 7

1 Schrappen
Delete



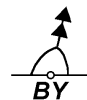
van / from 52-58,56 N 004-50,33 E

2 Schrappen
Delete



van / from 52-58,85 N 004-51,18 E

3 Schrappen
Delete



van / from 52-59,15 N 004-52,00 E

4 Schrappen
Delete



van / from 52-58,99 N 004-52,15 E

5 Schrappen
Delete



VQ(6)+LFI.10s

van / from 52-58,74 N 004-50,18 E

6 Schrappen
Delete



van / from 52-59,08 N 004-51,01 E

7 Schrappen
Delete



van / from 52-59,20 N 004-50,06 E

Bron / Source: RWS MD 516/2014; PNR 2458-2014-2.

***409(T)/14** ROTTERDAM. PRINS JOHAN FRISOHAVEN.

Kaart / Chart	Int. / Int.	Itemnr. / Itemno.
208	1466	1

1 Aanbrengen
Insert

Text: Works in progress
red

op / at 51-53,20 N 004-24,60 E

Bron / Source: HbR/PoR 174/2014; PNR 2296-2014-2.

***410/14** OUDE WESTEREEMS. DOEKEGAT.

Kaart / Chart	Int. / Int.	Vorig BaZ / Prev. NL NM	Uitgave / Edition	Itemnr. / Itemno.
1460	1461	379/14	Mei 2011	1
1555	1462	262/14	Jun 2011	1

1 Aanbrengen
Insert


op / at 53-26,82 N 006-53,23 E



Bron / Source: BSH *(21)91/2014 ; PNR 2406-2014-3.

Berichten 1800 serie kaarten / Notices 1800 series charts

*400/14 WESTERSCHELDE. PAS VAN TERNEUZEN.

Kaart / Chart	Int. / Int.	Vorig BaZ / Prev. NL NM	Uitgave / Edition	Itemnr. / Itemno.
1803.3	n.a.	360/14	Mrt 2012	1
1 Schrappen <i>Delete</i>	K		van / from 51-21,07 N	003-47,13 E
				





Bron / Source: RWS MD 481/2014; PNR 2360-2014-1.

*401/14 ROTTERDAM. NIEUWE WATERWEG.

Kaart / Chart	Int. / Int.	Vorig BaZ / Prev. NL NM	Uitgave / Edition	Itemnr. / Itemno.
1809.3	n.a.	384/14	Mrt 2012	1
1 Aanbrengen <i>Insert</i>	Iso.R.4s NW 6B		op / at 51-57,09 N	004-10,40 E
				

Bron / Source: RWS MD 159/2013; PNR 2233-2014-1.

*402/14 NOORDZEE. BOLLEN VAN HET NIEUWE ZAND.

Kaart / Chart	Int. / Int.	Vorig BaZ / Prev. NL NM	Uitgave / Edition	Itemnr. / Itemno.
1801.5	n.a.	377/14	Jun 2013	1, 2, 3, 4, 5, 6
1801.6	n.a.	377/14	Jun 2013	1, 2, 3, 4
1 Schrappen <i>Delete</i>	BZ 6		van / from 51-43,18 N	003-35,72 E
				
2 Schrappen <i>Delete</i>	BZ 8		van / from 51-42,85 N	003-36,38 E
				
3 Schrappen <i>Delete</i>	BZ 10		van / from 51-42,53 N	003-36,98 E
				
4 Aanbrengen <i>Insert</i>	BZ 6		op / at 51-42,81 N	003-35,27 E
				

5 Aanbrengen BZ 8 op / at 51-42,38 N 003-35,83 E
Insert



6 Aanbrengen BZ 10 op / at 51-41,92 N 003-36,35 E
Insert




Bron / Source: RWS MD 455/2014; PNR 2264-2014-1.

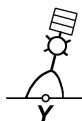
***403/14** DORDRECHT. OUDE MAAS.

Kaart / Chart **Int. / Int.** **Vorig BaZ / Prev. NL NM** **Uitgave / Edition** **Itemnr. / Itemno.**
1809.9 n.a. 401/14 Mrt 2012 1, 2

1 Aanbrengen FI.Y.5s op / at 51-49,07 N 004-39,79 E
Insert O 57



2 Aanbrengen FI(4)Y.10s op / at 51-49,10 N 004-39,85 E
Insert O 59



Bron / Source: RWS WNZ 94/2014 PNR 2234-2014-1.

***404/14** WADDENZEE. DUITSLAND. EEMS. JUISTER BALJE.

Kaart / Chart **Int. / Int.** **Vorig BaZ / Prev. NL NM** **Uitgave / Edition** **Itemnr. / Itemno.**
1812.6 n.a. 380/14 Sep 2014 1, 2

1 Aanbrengen J 8 op / at 53-38,90 N 007-00,76 E
Insert



2 Aanbrengen J 10 op / at 53-39,01 N 007-01,08 E
Insert



Bron / Source: WSA Emden 149/2014; PNR 2439-2014-1.

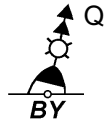
***408(T)/14** WADDENZEE. MALZWIN.

Kaart / Chart
1811.3

Int. / Int.
n.a.

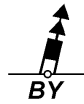
Itemnr. / Itemno.
8, 9, 10, 11, 12,
13, 14

8 Schrappen
Delete



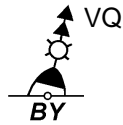
van / from 52-58,56 N 004-50,33 E

9 Schrappen
Delete



van / from 52-58,85 N 004-51,18 E

10 Schrappen
Delete



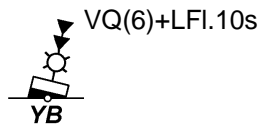
van / from 52-59,15 N 004-52,00 E

11 Schrappen
Delete



van / from 52-58,99 N 004-52,15 E

12 Schrappen
Delete



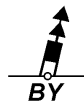
van / from 52-58,74 N 004-50,18 E

13 Schrappen
Delete



van / from 52-59,08 N 004-51,01 E

14 Schrappen
Delete



van / from 52-59,20 N 004-50,06 E

Bron / Source: RWS MD 516/2014; PNR 2458-2014-2.

***409(T)/14** ROTTERDAM. PRINS JOHAN FRISOHAVEN.

Kaart / Chart	Int. / Int.	Itemnr. / Itemno.
1809.5	n.a.	2

2 Aanbrengen <i>Insert</i>	Text: red Werk in uitvoering	op / at	51-53,20 N	004-24,60 E
--------------------------------------	---	---------	------------	-------------

Bron / Source: HbR/PoR 174/2014; PNR 2296-2014-2.

***410/14** OUDE WESTEREEMS. DOEKEGAT.

Kaart / Chart	Int. / Int.	Vorig BaZ / Prev. NL NM	Uitgave / Edition	Itemnr. / Itemno.
1812.7	n.a.	404/14	Sep 2014	1, 2

1 Aanbrengen <i>Insert</i>		op / at	53-26,82 N	006-53,23 E
--------------------------------------	--	---------	------------	-------------

9

2 Aanbrengen <i>Insert</i>		op / at	53-26,38 N	006-54,09 E
--------------------------------------	--	---------	------------	-------------

8₁

Bron / Source: BSH *(21)91/2014 ; PNR 2406-2014-3.

Berichten Hydrografische publicaties / *Notices Hydrographic publications*

***411/14** **VERSCHENEN NIEUWE ENC-CEL.**

Publicatie / <i>Publication</i>	Vorig BaZ / <i>prev. NL NM</i>	Itemnr. / <i>Itemno.</i>
HP 7 Catalogus / Catalogue	394/14	1

1 Op vrijdag 21 november 2014 komt er een nieuwe ENC op de markt.
De gegevens:

Cel: NL518038
Usageband: Harbour
Naam: Kanaal door Walcheren

*On friday 21 November 2014 a new ENC will be published.
The details:*

*Cell: NL518038
Usageband: Harbour
Name: Kanaal door Walcheren*

1 op pagina 27 / at page 27

Bron / Source: HYD; PNR 2456-2014-1.

Lijst van mobiele boorunits / Rig list

Overzicht van mobiele boorunits werkzaam in de Noordzee (Nederlands karteergebied). De opgegeven posities zijn in WGS 84. Alleen de meest grootschalige kaart wordt genoemd. Geplaatste mobiele boorunits hebben een veiligheidszone van 500m (0,27 M).

*Summary of mobile drilling units employed in the North Sea (Dutch Charting Area). The positions given are in WGS 84. Only the largest scale chart is quoted.
The mobile drilling units are protected by a 500 m (0,27 M) safety zone.*

N Nieuw / New
V Verwijderd / Deleted
G Gewijzigd / Changed

	Naam Name	Positie Position		Kaart Chart
	Ensco 122	53-35,90 N	002-45,30 E	1632/1035/1014
V	GSF Monarch	53-48,20 N	002-01,40 E	1035/1014
	Energy Endeavour	54-00,50 N	004-27,60 E	1633/1632/1035/1037/1014
	Paragon B391	54-31,30 N	001-25,10 E	1014
N	Ensco 70	54-40,00 N	000-48,20 E	1014
	Paragon C20052	54-45,00 N	004-51,20 E	1037/1014
N	Paragon Offshore (A8BM9)	55-25,15 N	004-50,06 E	1037/1014

Bron / Source: Navarea One t/m 346 WZ t/m 1509

Meetinstrumenten / Measuring instruments list

Overzicht van tijdelijke meetinstrumenten in het Nederlands zeegebied, binnenwateren en aangrenzend buitenlands gebied. Scheepvaart wordt verzocht niet te vissen noch te ankeren in de nabijheid van deze posities en op ruime afstand te passeren. Alleen de meest grootschalige kaart wordt genoemd.

Summary of temporary measuring instruments in the Netherlands sea area, inland waters and adjacent foreign waters. Shipping is requested not to fish nor anchor near these positions and to give a wide berth. Only the largest scale chart is quoted.

N Nieuw / New
V Verwijderd / Deleted
G Gewijzigd / Changed

Naam Name	Vaarwater Waters	Licht Light	Positie Position	Kaart Chart	1800 Serie 1800 Series
H17	De Panne	Fl.Y.5s	51-06,57 N 002-34,10 E	1035	
aKust 97	De Panne	Fl.Y.5s	51-06,59 N 002-34,18 E	1035	1801.2
HD35	De Panne	Fl.Y.5s	51-06,63 N 002-34,24 E	1035	
HD32	De Panne	Fl.Y.5s	51-07,92 N 002-30,80 E	1035	1801.2
aKust93	De Panne	Fl.Y.5s	51-07,98 N 002-30,87 E	1035	1801.2
aKust99	Duyk Route	Fl.Y.5s	51-11,69 N 002-27,94 E	1035	
HD34	Dyck Route	Fl.Y.5s	51-11,72 N 002-28,01 E	1035	
WL8	De Panne	Q	51-12,86 N 002-51,45 E	1035	1801.2
aKust 30	Ravensijde	Fl.(5)Y.20s	51-13,23 N 002-52,17 E	1035	1801.2
WL1	De Panne	Q	51-13,26 N 002-52,37 E	1035	1801.2
H 8	Dyck Route	Fl.Y.5s	51-13,31 N 002-52,17 E	1035	1801.2
aKust96	Nieuwpoort	Fl.Y.5s	51-13,94 N 002-38,48 E	1035	
HD33	Nieuwpoort	Fl.Y.5s	51-13,98 N 002-38,50 E	1035	
aKust100	Oostende		51-14,86 N 002-55,63 E		1801.2
aKust95	Westhinder	Fl.Y.5s	51-17,07 N 002-26,32 E	1035	
HD 25	Westhinder	Fl.Y.5s	51-17,12 N 002-26,40 E	1035	
PVT	Terneuzen	Fl(5)Y.20s	51-21,49 N 003-44,70 E	120	1803.3
	Wielingenpas	Unlit	51-21,64 N 003-06,83 E	116	1801.3
HD 24	Zeebrugge	Fl.Y.5s	51-21,72 N 003-17,40 E	116	1801.3
OVVA	Valkenisse	Fl(5)Y.20s	51-22,25 N 004-08,21 E		1803.4
OVHW	Hansweert	Fl(5)Y.20s	51-22,51 N 003-55,03 E	120	1803.3
MP0309	Zuidergat	Unlit	51-23,37 N 004-02,92 E	120	1803.3, 1803.4
MP 0101	Zuidergat	Unlit	51-23,61 N 004-02,72 E	120	1803.3, 1803.4
ADCP 1	Westerschelde	unlit	51-23,74 N 003-56,75 E	120	1803.3
H9	Westerschelde	Fl.Y.5s	51-24,39 N 002-57,80 E	1630	1801.2 en 3
H14	Westerschelde	Fl.Y.5s	51-24,41 N 002-57,49 E	1630	1801.2 en 3
H20	Westerschelde	Fl.Y.5s	51-24,52 N 002-53,04 E	1630	1801.2 en 3
MP 0205	Plaat van Breskens		51-24,56 N 003-35,63 E	116, 120	1803.2
H10	Westerschelde	Fl.Y.5s	51-24,58 N 002-57,49 E	1630	1801.2 en 3
H13	Westerschelde	Fl.Y.5s	51-24,75 N 002-53,04 E	1630	1801.2 en 3
	Westhinder		51-24,78 N 002-31,61 E	1630	1801,2
HNTE	Honte	Fl(5)Y.20s	51-26,17 N 003-41,54 E	120	1801.4, 1803.2
	Platte Bank	Unlit	51-30,38 N 004-06,35 E		1805.7
NWWR3	Nadering	Fl.Y.5s	51-30,60 N 003-07,30 E	116	1801.3, 1801.5
	Westerschelde				
SvY 1	Schaar v Yerseke	Fl(5)Y.20s	51-31,23 N 004-01,79 E		1805.5
	Slikken va den Dortsman	Unlit	51-32,04 N 004-02,86 E		1805.5, 1805.7
MEET 2	Haringvliet	Fl(3)Y.10s	51-49,19 N 004-04,44 E		1807.6
MEET 3	Haringvliet	Fl(4)Y.15s	51-49,60 N 004-03,00 E		1807.6
	Duitse Bocht	Fl(5)Y.20s	53-03,10 N 006-14,40 E	1633	
	Unterems	Fl.Y.4s	53-06,42 N 007-21,86 E		1812.8A
AZB-61	Wantij	Fl(5)Y.20s	53-19,13 N 005-34,49 E		1811.6
	Gatjebogen	Fl.Y.4s	53-19,52 N 007-05,13 E	1555	1812.8
	Emder Fahrwasser	Fl.Y.4s	53-19,58 N 007-05,02 E	1353	1812.8
	Eems	Fl.Y.4s	53-20,17 N 006-59,17 E	1555	1812.7
AZB-51	Vaarwater vd Zwarte haan	Fl(5)Y.20s	53-21,28 N 005-34,95 E		1811.6

Naam Name	Vaarwater Waters	Licht Light	Positie Position		Kaart Chart	1800 Serie 1800 Series
AZB-62	Dantziggat	FI(5)Y.20s	53-22,39 N	005-46,22 E		1812.2
AZB-41	Oosterom	FI(5)Y.20s	53-23,32 N	005-35,44 E		1811.6
AZB-52	Dantziggat	FI(5)Y.20s	53-23,56 N	005-41,72 E		1811.6
AZB-42	Westgat Ameland	FI(5)Y.20s	53-25,54 N	005-37,94 E		1811.6
Ness	Molengat	FI(5)Y.20s	53-25,79 N	005-45,53 E		1812.2A
	Westgat Ameland	Unlit	53-26,30 N	005-36,14 E		1811.6
AZB-31	Westgat Ameland	FI(5)Y.20s	53-26,95 N	005-35,41 E	1458	1811.6
AZB-32	Westgat Ameland	FI(5)Y.20s	53-27,00 N	005-36,31 E	1458	1811.6
PBW 1	Pieterburenwad	FI(5)Y.20s	53-27,49 N	006-27,60 E		1812.5
AZBDW	Westgat Ameland	FI(5)Y.20s	53-27,81 N	005-35,47 E		1811.6
AZB-22	Bornrif	FI(5)Y.20s	53-28,97 N	005-37,40 E	1458	1811.6
AZB 21	Bornrif	FI(5)Y.20s	53-29,20 N	005-34,42 E	1458	1811.6
BOSZ 1	Boschgat	FI(5)Y.20s	53-29,74 N	006-27,60 E		1812.5
OWEN	Oude Westereems	FI(5)Y.20s	53-30,79 N	006-40,64 E	1460	1812.6
AZB-11	Bornrif	FI(5)Y.20s	53-31,80 N	005-28,66 E	1458	1811.10
LAUO1	Lauwers	FI(5)Y.20s	53-32,44 N	006-27,04 E	1460	1812.9
AZB 12	Bornrif	FI(5)Y.20s	53-32,49 N	005-39,55 E	1458	1811.10
WEW 1	Westereems	FI(5)Y.20s	53-37,20 N	006-22,12 E	1460	1812.9
WEO 1	Westereems	FI(5)Y.20s	53-37,22 N	006-31,31 E	1460	1812.9
TE-C	Terschelling-German Bight TSS	FI.(5)Y.20s	53-43,66 N	006-01,77 E	1633	
BRKN 1	Oostereems	FI(5)Y.20s	53-44,12 N	006-37,46 E	1460	1812.6
MEET B	Oostereems	FI(5)Y.20s	53-44,15 N	006-37,17 E	1460	
Mess G	Duitse bocht	FI(5)Y.20s	54-00,00 N	006-11,42 E	1353	
	Friesland TSS	FI(2)Y.5s	54-00,40 N	004-21,50 E	1632, 1633	
MEET-WF	Friesland TSS	FI(5)Y.20s	54-02,49 N	005-53,15 E	1633	
1						
MEET-WF	Friesland TSS	FI(5)Y.20s	54-02,81 N	006-02,39 E	1633	
2						
	German Bight	Unlit	54-05,44 N	007-03,95 E	1353	
	Noordzee	FI(2)Y.5s	54-17,39 N	005-00,01 E	1037	
	Friesland TSS	FI(2)Y.5S	54-19,50 N	005-02,50 E	1037	
	Duitse Bocht	FI(5)Y.20s	54-22,39 N	005-07,22 E	1037	
	Friesland Junction	FI(5)Y.20s	54-22,39 N	005-07,22 E	1037	
	Noordzee	FI(2)Y.5s	54-45,37 N	004-29,86 E	1037	
	Horns Rev	FI(5)Y.20s	55-36,70 N	007-31,75 E	1037	

Actuele (P) en (T) berichten / *Current (P) and (T) notices*

Kaart / Chart	Int.	BaZ / NL NM	Beschrijving / Description
1014	1043	*211(P)/13	NOORDZEE. UK SECTOR. CAISTER GAS FIELD. Pijplegwerkzaamheden / Pipe laying operations.
		242(P)/14	NOORDZEE. ENGELAND. DOGGER BANK. SOUTH WEST PATCH. Offshore platformen/Ofshore platforms.
1035	1046	*212(P)/13	NOORDZEE. CLEAVER BANK. Wijzigen diepte wrak / Change depth wreck
1037	1045	*544(P)/12	NOORDZEE. DUITSLAND. BARD OFFSHORE 1-GLOBAL TECH 1 Stroomkabel / Powercable
		*100(P)/13	NOORDZEE. EAST FRIESLAND TSS. Aanbrengen wrak / Insert wreck
		*101(P)/13	NOORDZEE. EAST FRIESLAND TSS. Aanbrengen wrak / Insert wreck
		142(P)/13	NOORDZEE. EAST FRIESLAND TSS. Wijzigen obstructies/Change obstructions.
		*212(P)/13	NOORDZEE. CLEAVER BANK. Wijzigen diepte wrak / Change depth wreck
		358(T)/13	NOORDZEE. DENEMARKEN. DAN OIL FIELD. Betonning uitgelegd/Buoyage placed.
		424(T)/13	NOORDZEE. DUITSLAND WITTE BANK. Platform geruimd/Dismantle platform.
		*466(P)/13	NOORDZEE. EAST FRIESLAND TSS. Wijzigen wrak diepte / Change wreck depth
		477(T)/13	NOORDZEE. DENEMARKEN. Aanbrengen obstructies / Insert obstructions
		58(T)/14	NOORDZEE. DENEMARKEN. LISTER TIEF Boei opgenomen/ Buoy removed.
		*115(P)/14	NOORDZEE. FRIESLAND JUNCTION. Wrakken / Wrecks
		155(P)/14	NOORDZEE. DENEMARKEN. TYRA GAS-FIELD. Pijpleiding uitgelegd / Pipeline laid.
		280(T)/14	NOORDZEE. DUITSLAND. BUTENDIEK Kabel in aanbouw / Cable under construction
		*342(P)/14	NOORDZEE. Pijpleiding uitgelegd/Pipeline laid
		381(P)/14	NOORDZEE. DENEMARKEN. TYRA GAS FIELD. Kabellegging/Cable construction.
110	1473	399(T)/14	NOORDZEE. DUITSLAND. DUITSE BOCHT. Meetbinstrumenten; Tide gauges.
		*407(P)/14	NOORDZEE. NORDSCHILLGRUND. Wrak/Wreck
		*352(T)/10	NOORDZEE. PLATFORM GOEREE. Schietgebied/Firing exercise area
		*297(P)/14	NOORDZEE. BUITENBANKEN. Wijzigen wrakdiepte/Change wreck depth
		*393(T)/14	NOORDZEE. WALCHEREN. DOMBURG. Zinkerleiding/Pipeline.
116		*42(T)/11	WESTERSCHELDE. SCHAAR VAN SPIJKERPLAAT. verondieping
		*554(T)/12	NOORDZEE. WESTERSCHELDE. OOSTGAT. Boeien verlegd / Buoys moved
		*393(T)/14	NOORDZEE. WALCHEREN. DOMBURG. Zinkerleiding/Pipeline.
120	1479	*42(T)/11	WESTERSCHELDE. SCHAAR VAN SPIJKERPLAAT. verondieping
		*554(T)/12	NOORDZEE. WESTERSCHELDE. OOSTGAT. Boeien verlegd / Buoys moved
		*214(T)/13	WESTERSCHELDE. NAUW VAN BATH.

Kaart / Chart	Int.	BaZ / NL NM	Beschrijving / Description
122	1472	*352(T)/10 177(P)/13 *209(P)/13 *247(T)/14	Verlichting windturbines / Lights wind turbines NOORDZEE. PLATFORM GOEREE. Schietgebied/Firing exercise area NOORDZEE. SCHEVENINGEN. MAAS APPROACH. Kabellegwerkzaamheden/Cable laying operations NOORDZEE. TSS MAAS NORTH. Pijplegwerkzaamheden / Pipe laying operations NOORDZEE. AANLOOP ROTTERDAM. MAAS CENTER. Baggerwerkzaamheden / Dredging operations
125	1469	*135(P)/14	NOORDZEE. KATWIJK . ZUID VAN TSS IJMUIDEN. Kabelwerkzaamheden/ Cable works
126	1468	*408(P)/13 *127(P)/14 *320(P)/14 *388(T)/14 *397(T)/14	NOORDZEE. DEN HELDER. SCHULPENGAT. Nieuw wrak/New wreck. NOORDZEE. PETTEN, RAZENDE BOL, ROTTUM. Natuurgebied/Nature reserve NOORDZEE. TSS OFF TEXEL. Wrak diepte gewijzigd/Wreck depth changed NOORDZEE. DEN HELDER. Schietoefeningen/Gunnery exercises. NOORDZEE. PETTEN. CAMPERDUIN. Cardinale licht boei/Cardinal light buoy
1353	1413	251(T)/12 373(T)/12 73(T)/13 178(T)/13 273(T)/14 356(T)/14	NOORDZEE. DUITSLAND. N-LICH BORKUMRIFFGRUND. Veiligvaarwater boei / Safe fairway buoy NOORDZEE. TERSCHELLING-GERMANBIGHT TSS. Racon buiten bedrijf/ Racon disused. NOORDZEE. DUITSLAND. DUITSE BOCHT. JADE. Verwijderen Racon/ Delete Racon. NOORDZEE. DUITSLAND. TSS GERMAN BIGHT WESTERN APPR Racon verwijderd/Racon deleted. NOORDZEE. DUITSLAND. TERSCHELLING GERMAN BIGHT. Explosief/Unexploded ordnance NOORDZEE. DUITSLAND. DUITSE BOCHT. Explosief/Explosive
1456		*149(P)/13 *407(P)/13 *212(T)/14	NOORDZEE. TERSCHELLINGERGRONDEN. Obstructie/ Obstruction. NOORDZEE. TERSCHELLING. Obstructies/Obstructions. WADDENZEE. REEDE HARLINGEN. KIMSTERGAT. Kardinaal uitgelegd / Cardinal placed
1458		*407(P)/13 *531(P)/13 *127(P)/14	NOORDZEE. TERSCHELLING. Obstructies/Obstructions. NOORDZEE. INSHORE TRAFFIC ZONE. Obstructies aanbrengen / Insert obstructions NOORDZEE. PETTEN, RAZENDE BOL, ROTTUM. Natuurgebied/Nature reserve
1460	1461	*117(T)/13 422(T)/13 *531(P)/13 *127(P)/14 *313(T)/14	NOORDZEE. EEMS. HUIBERTGAT. Cardinale boeien / Cardinal buoys NOORDZEE. DUITSLAND. WESTEREEMS. Schrappen Racon/Delete Racon. NOORDZEE. INSHORE TRAFFIC ZONE. Obstructies aanbrengen / Insert obstructions NOORDZEE. PETTEN, RAZENDE BOL, ROTTUM. Natuurgebied/Nature reserve WADDENZEE. OUDE WESTEREEMS. Verboden gebied/ Restricted area.

Kaart / Chart	Int.	BaZ / NL NM	Beschrijving / Description
		390(T)/14	DUITSLAND. WADDENZEE. RANDZELGAT. Obstructie/ Obstruction.
1546	1470	*408(P)/13	NOORDZEE. DEN HELDER. SCHULPENGAT. Nieuw wrak/New wreck.
		*127(P)/14	NOORDZEE. PETTEN, RAZENDE BOL, ROTTUM. Natuurgebied/Nature reserve
		*408(T)/14	WADDENZEE. MALZWIN. MZI opgenomen/MZI removed.
1630	1416	*352(T)/10	NOORDZEE. PLATFORM GOEREE. Schietgebied/Firing exercise area
		105(T)/13	NOORDZEE. BELGIE. BLIGHBANK. Windmolenpark / Windfarm.
		111(T)/13	NOORDZEE. BELGIE. NADERING WESTERSCHELDE. Onbeschermd kabel / Bare cable
		*209(P)/13	NOORDZEE. TSS MAAS NORTH. Pijplegwerkzaamheden / Pipe laying operations
		248(T)/13	NOORDZEE. BELGIE. BLIGHBANK. Anker verloren/Lost anchor
		*313(P)/13	NOORDZEE. TSS NORTH HINDER. Ongecarteerd wrak/ uncharted wreck.
		*502(T)/13	NOORDZEE. BELGIE. WESTHINDER - OOSTHINDER. Stroommeter/measuring instrument
		165(T)/14	NOORDZEE. BELGIE. WESTHINDER. Anker verloren/Anchor lost
		*297(P)/14	NOORDZEE. BUITENBANKEN. Wijzigen wrakdiepte/Change wreck depth
1631	1418	104(P)/11	NOORDZEE. UK SECTOR. WELLAND GAS FIELD. Ontmanteling Welland Platform.
		*408(P)/13	NOORDZEE. DEN HELDER. SCHULPENGAT. Nieuw wrak/New wreck.
		*320(P)/14	NOORDZEE. TSS OFF TEXEL. Wrak diepte gewijzigd/Wreck depth changed
1632	1420	*89(P)/11	NOORDZEE. VLIELAND NORTH TSS. Obstructie waargenomen.
		*381(P)/12	NOORDZEE. TSS OFF BOTNEY GROUND. Pijpleggings werkzaamheden/ pipelaying works.
		*86(T)/13	NOORDZEE. NOORD VAN FRIESLAND JUNCTION. Aanbrengen obstructie / Insert obstruction
		*222(T)/13	NOORDZEE. VLIELAND GRONDEN. Pijpleijn onderhoud / Pipe line maintenance
		*115(P)/14	NOORDZEE. FRIESLAND JUNCTION. Wrakken / Wrecks
		*136(P)/14	NOORDZEE. FRIESLAND JUNCTION Wrak; Wreck.
		*192(P)/14	NOORDZEE. WINTERSHALL FIELD. Pijpleidingwerkzaamheden / Pipeline laying works.
1633	1417	*89(P)/11	NOORDZEE. VLIELAND NORTH TSS. Obstructie waargenomen.
		251(T)/12	NOORDZEE. DUITSLAND. N-LICH BORKUMRIFFGRUND. Veiligvaarwater boei / Safe fairway buoy
		373(T)/12	NOORDZEE. TERSCHELLING-GERMANBIGHT TSS. Racon buiten bedrijf/ Racon disused.
		*86(T)/13	NOORDZEE. NOORD VAN FRIESLAND JUNCTION. Aanbrengen obstructie / Insert obstruction
		178(T)/13	NOORDZEE. DUITSLAND. TSS GERMAN BIGHT

Kaart / Chart	Int.	BaZ / NL NM	Beschrijving / Description
		*222(T)/13	WESTERN APPR Racon verwijderd/Racon deleted. NOORDZEE. VLIELAND GRONDEN. Pijplijn onderhoud / Pipe line maintenance
		*455(P)/13	NOORDZEE. TEN NOORDEN VAN TERSCHELLING. Obstructie/Obstruction.
		*115(P)/14	NOORDZEE. FRIESLAND JUNCTION. Wrakken / Wrecks
		*136(P)/14	NOORDZEE. FRIESLAND JUNCTION Wrak; Wreck.
		*192(P)/14	NOORDZEE. WINTERSHALL FIELD. Pijpleidingwerkzaamheden / Pipeline laying works.
2014		*311(T)/11	SURINAME. CORANTIJNRIVIER. Markeringsboei verdreven / Marker buoy adrift
2017		289(T)/12	FRANS. GUYANA. RIVIERE CAYENNE. Meetboei uitgelegd / Measuring buoy placed
		263(T)/13	ZUID-AMERIKA.. FRANS GUYANA. Wrak/Wreck
		338(T)/13	GUYANA. DEMERARA RIVER. Licht gedoofd / Light obscured
2020		242(P)/12	WEST INDIES. SABABANK. Gevaarlijk wrak / Dangerous wreck
208	1466	*391(T)/14	ROTTERDAM. OUDE MAAS. Betonning uitgelegd/Buoyage placed
		*409(T)/14	ROTTERDAM. PRINS JOHAN FRISOHAVEN. Werk in uitvoering/Works in progress
2218		546(T)/11	SURINAME. SURINAME RIVIER. JAGTLUST. Onverlicht obstakel / Unlit obstruction
		264(T)/12	SURINAME. JAGTLUSTBANK. Aangevaren wadpaal/ Lost mark.
		*475(T)/12	SURINAME. SURINAME RIVIER. DIJKVELDBANK. Wadpaal aangevaren/Beacon collision
		555(T)/12	SURINAME. SURINAMERIVIER. Boei onverlicht / Buoy unlit
		*62(T)/13	SURINAMERIVIER. JAGTLUSTBANK. Baken vervangen/Beacon replaced
		81(T)/13	SURINAME. SURINAME RIVIER. Licht baken vervangen / Light structure replaced
		136(T)/13	SURINAME. MONDING SURINAME RIVIER. Boei uit positie / Buoy out of position
		251(T)/13	SURINAME. SURINAME RIVIER. JAGTLUST. Obstructie/Obstruction.
		*489(T)/13	SURINAME. SURINAMERIVIER. DIJKVELDBANK. Wijzig licht / Change light
		269(T)/14	SURINAME. SURINAMERIVIER. JAGTLUST BANK. Baken vervangen / Beacon replaced
2228		424(T)/10	SURINAME. CORANTIJNRIVIER. Verdwenen boei.
		*311(T)/11	SURINAME. CORANTIJNRIVIER. Markeringsboei verdreven / Marker buoy adrift
		371(T)/11	SURINAME. MONDING CORANTIJN RIVIER. Bergingswerkzaamheden / Salvage works
		290(T)/13	SURINAME. MONDING CORANTIJN EN NICKERIERIVIER. Boei uit positie/ Bouy out of position
		*361(T)/13	SURINAME. NICKERIE RIVIER. wadpaal / pile
1801		*352(T)/10	NOORDZEE. PLATFORM GOEREE. Schietgebied/Firing exercise area
		*42(T)/11	WESTERSCHELDE. SCHAAR VAN SPIJKERPLAAT. verondieping
		111(T)/13	NOORDZEE. BELGIE. NADERING WESTERSCHELDE. Onbeschermd kabel / Bare

Kaart / Chart	Int.	BaZ / NL NM	Beschrijving / Description
		177(P)/13	cable NOORDZEE. SCHEVENINGEN. MAAS APPROACH. Kabellegwerkzaamheden/Cable laying operations
		*209(P)/13	NOORDZEE. TSS MAAS NORTH. Pijplegwerkzaamheden / Pipe laying operations
		448(T)/13	NOORDZEE. BELGIE. OOSTENDE. Boei verwijderd / Buoy removed
		*135(P)/14	NOORDZEE. KATWIJK . ZUID VAN TSS IJMUIDEN. Kabelwerkzaamheden/ Cable works
		245(T)/14	NOORDZEE. BELGIE. BLANKENBERGE. Zinkerleiding/Pipeline.
		*247(T)/14	NOORDZEE. AANLOOP ROTTERDAM. MAAS CENTER. Baggerwerkzaamheden / Dredging operations
		*315(P)/14	NOORDZEE. PETTEN. RAZENDE BOL. Natuurgebied/Nature reserve
		*335(T)/14	AANLOOP WESTERSCHELDE. GEUL VAN DE WALVISCHSTAART. Betonning gewijzigd / Buoyage changed
		*388(T)/14	NOORDZEE. DEN HELDER. Schiotoefeningen/Gunnery exercises.
		*393(T)/14	NOORDZEE. WALCHEREN. DOMBURG. Zinkerleiding/Pipeline.
		*397(T)/14	NOORDZEE. PETTEN. CAMPERDUIN. Cardinale licht boei/Cardinal light buoy
		398(T)/14	NOORDZEE. BELGIE. NIEUWPOORT. Schiotoefeningen/Gunnery exercises
1803		*42(T)/11	WESTERSCHELDE. SCHAAR VAN SPIJKERPLAAT. verondieping
		*554(T)/12	NOORDZEE. WESTERSCHELDE. OOSTGAT. Boeien verlegd / Buoys moved
		*214(T)/13	WESTERSCHELDE. NAUW VAN BATH. Verlichting windturbines / Lights wind turbines
		*128(T)/14	BELGIE. ANTWERPEN. ROYERSSLUIS. Gedoofd havenlicht/ Harbour light out of order
		*335(T)/14	AANLOOP WESTERSCHELDE. GEUL VAN DE WALVISCHSTAART. Betonning gewijzigd / Buoyage changed
		*375(T)/14	WESTERSCHELDE. NAUW VAN BATH. Boei vervangen/Bouy replaced
		*396(P)/14	WESTERSCHELDE. GAT VAN OSSENISSE. Fietspad/Small craft channel
1807		*347(T)/13	HOLLANDSCH DIEP. NOORDER VOORHAVEN. Ondiepte / Shoal
		*382(T)/14	SPUI. HEKELINGEN. Werk in uitvoering/ Works in progress.
1809		*382(T)/14	SPUI. HEKELINGEN. Werk in uitvoering/ Works in progress.
		*391(T)/14	ROTTERDAM. OUDE MAAS. Betonning uitgelegd/Buoyage placed
		*409(T)/14	ROTTERDAM. PRINS JOHAN FRISOHAVEN. Werk in uitvoering/Works in progress
1810		*206(T)/11	RANDMEREN. RAMSDIEP. Ramsgeul afgesloten./ Ramsgeul closed.
		*471(T)/12	IJSSELMEER. MUIDERGEUL. Betonning verlegd/Buoyage moved
		*581(T)/12	IJSSELMEER. ROTTERDAMSE HOEK. Betonning uitgelegd / Buoyage placed

Kaart / Chart	Int.	BaZ / NL NM	Beschrijving / Description
		*63(T)/13	IJSSELMEER. MIRNSER KLIFF. Gele tonnen geplaatst/ Yellow buoys placed.
		*141(T)/13	IJSSELMEER. RAMSDIEP. Verondieping / Shoal
		*110(T)/14	IJSSELMEER. RAMSDIEP. Verondieping/ Shoal
		*235(T)/14	MARKERMEER. MUIDERBERG. HOLLANDSE BRUG. Werk in uitvoering/Works in progress
		*294(T)/14	IJSSELMEER. URKERHOEK. Verplaatsing boei/Moved buoy
		*316(T)/14	MARKERMEER. Zandwinning/ Dredging operations
		*317(T)/14	MARKERMEER. Verlegging DW geul/ Changed DW fairway.
		*370(T)/14	IJSSELMEER. WESTERMEERDIJK. Betonning uitgelegd/Buoyage placed.
1811		*149(P)/13	NOORDZEE. TERSCHELLINGERGRONDEN. Obstructie/ Obstruction.
		*407(P)/13	NOORDZEE. TERSCHELLING. Obstructies/Obstructions.
		*408(P)/13	NOORDZEE. DEN HELDER. SCHULPENGAT. Nieuw wrak/New wreck.
		*531(P)/13	NOORDZEE. INSHORE TRAFFIC ZONE. Obstructies aanbrengen / Insert obstructions
		*212(T)/14	WADDENZEE. REEDE HARLINGEN. KIMSTERGAT. Kardinaal uitgelegd / Cardinal placed
		*378(T)/14	WADDENZEE. INSCHOT. Blootliggende gasleiding/ Bare gas pipe
		*388(T)/14	NOORDZEE. DEN HELDER. Schietoefeningen/Gunnery exercises.
		*408(T)/14	WADDENZEE. MALZWIN. MZI opgenomen/MZI removed.
1812		*117(T)/13	NOORDZEE. EEMS. HUIBERTGAT. Kardinale boeien / Cardinal buoys
		*231(T)/13	WADDENZEE. DUITSLAND. VOORENTIEF. Markering mijn / To mark an unexploded ordnance
		422(T)/13	NOORDZEE. DUITSLAND. WESTEREEMS. Schrapen Racon/Delete Racon.
		*531(P)/13	NOORDZEE. INSHORE TRAFFIC ZONE. Obstructies aanbrengen / Insert obstructions
		*179(T)/14	NOORDZEE. DUITSLAND. MEMMERT BALJE. Pijpleiding gemarkeerd / Pipeline marked
		*313(T)/14	WADDENZEE. OUDE WESTEREEMS. Verboden gebied/ Restricted area.
		*336(T)/14	WADDENZEE. MARNEWAARD. Schietoefeningen/Gunnery exercises.
		390(T)/14	DUITSLAND. WADDENZEE. RANDZELGAT. Obstructie/ Obstruction.