



Koninklijke Marine

BaZ | 2025

13 | BAZ 81-88
Berichten aan Zeevarenden
Netherlands Notice to Mariners



150^e jaargang 27-3-2025
Dienst der Hydrografie

Erkende verkoopagenten van Nederlandse Hydrografische publicaties

(Resellers licenced to distribute Netherlands Nautical Publications)

De Berichten aan Zeevarenden (BaZ) verschijnen wekelijks en zijn te verkrijgen:

- als printversie (PDF) via internet <http://www.defensie.nl/onderwerpen/berichten-aan-zeevarenden/inhoud/weekedities>
- via de Database <http://www.defensie.nl/onderwerpen/berichten-aan-zeevarenden/inhoud/database>
- als boekje (tegen betaling) bij een aantal A-agenten

A-agenten: (bijgewerkte kaarten)

Delfzijl	Datema Delfzijl BV Zeesluizen 8 9936 HX Delfzijl	Tel. +31 (0)596 - 635252 Fax +31 (0)596 - 615245
		Website: www.datema.nl E-mail: sales@datema.nl
Rotterdam	L.J. Harri BV Van der Takstraat 218 3071 LM Rotterdam	Tel. +31 (0)10 - 2142705 Website: www.ljharri-watersportmedia.nl E-mail: ljharri@xs4all.nl
		OneOcean (Nederlands) BV Parmentierplein 20 3088 GN Rotterdam
	Datema Rotterdam Galvanistraat 148 3029 AD Rotterdam	Tel. +31 (0)10 - 4366188 Fax +31 (0)10 - 4365511 Website: www.datema.nl E-mail: rotterdam@datema.nl
	Harri Trading BV Van Weerden Poelmanweg 4 3088 EB Rotterdam	Tel. +31 (0)10 - 4290333 Website: www.harritrading.nl E-mail: info@harritrading.nl
Antwerpen	Bogerd Martin NV Oude Leeuwenrui 37 2000 Antwerpen	Tel. +32 (0)32134170 Website: www.bogerdmartin.com E-mail: sales.antwerp@bogerdmartin.com
Bremen	"Seekarte" Kpt. A. Dammeyer Korffsdeich 3 D-28217 Bremen	Tel. +49 (0)4213032780 Website: www.seekarte.de E-mail: seekarte@seekarte.de
London	OneOcean (Head Office) Unit 4, Voltage Mollison Avenue Enfield EN3 7XQ	Tel. +44 (0) 1992805200 Fax +44 (0) 1992805410 Website: www.oneocean.com E-mail: sales@oneocean.com
Den Haag	Vrolijk Watersport Scheveningen Visafslagweg 1, hal 18-20 2583 DM Den Haag	Tel. +31 (0) 70 - 4168282 Fax +31 (0) 70 - 3060497 Website: www.vrolijk.nl E-mail: info@vrolijk.nl

B-agenten:

St. Ives	Imray Laurie Norie & Wilson Ltd Wych House, The Broadway St Ives, Cambridgeshire PE27 5BT	Tel. +44 (0)1480 - 462114 Fax +44 (0)1480 - 496109 Website: www.imray.com E-mail: ilnw@imray.com
Bielefeld	Delius Klasing Verlag GMBH Siekerwall 21 D-33602 Bielefeld	Tel +49 (0)521 - 559000 Fax. +49 (0)521 - 559116 Website: www.delius-klasing.de E-mail: info@delius-klasing.de

Voorwoord

- Overeenkomstig SOLAS-bepalingen dienen de officieel uitgegeven zeekaarten en boekwerken met Berichten aan Zeevarenden (BaZ) bijgewerkt te worden. Algemene richtlijnen voor het gebruik van BaZ staan beschreven in de jaarlijkse BaZ1 in Hoofdstuk 3, British Admiralty NP 100 (Mariner's Handbook) en NP 294 (How to keep your Admiralty Charts up-to-date).
- Berichten aan Zeevarenden hebben alleen betrekking op Nederlandse kaarten en hydrografische publicaties. Berichten van toepassing op buitenlands gebied op Nederlandse kaarten worden overgenomen van de hydrografische dienst van het betreffende land. Berichten bevatten algemene mededelingen, correcties op kaarten of boeken, voorlopige (P) of tijdelijke (T) berichten of een overzicht.
- Gegevens die ten grondslag liggen aan berichten worden waar nodig kartografisch gegeneraliseerd. De berichten zijn alleen bedoeld om de publicaties genoemd in het bericht te kunnen corrigeren. T-berichten worden in principe alleen voor de grootste schaal kaart uitgegeven.
- Posities worden vermeld in het referentiestelsel (geodetisch datum) dat overeenkomt met dat van de betrokken kaart. Het referentiestelsel is altijd op de kaart vermeld. Onjuiste interpretatie van de referentiestelsels kan leiden tot positiefouten van enkele honderden meters.
- Richtingen, peilingen, geleidelijnen en lichtsectoren worden rechtwijzend gegeven, in graden, gerekend vanuit zee.
- Diepten en hoogten worden gegeven in dezelfde eenheid en herleid tot hetzelfde referentievlak als gebruikt in de betrokken kaart.
- Nadruk van de berichten is toegestaan mits volledig, ongewijzigd en met bronvermelding.
- De Chef der Hydrografie verzoekt u dringend vermoede of nieuwe gevaren en onjuistheden in publicaties te melden.

De Chef der Hydrografie

Van Alkemadeaan 786, 2597 BC Den Haag, Corr. Postbus 10000, 1780 CA Den Helder.
tel. +31 (0)88 9516738, Website: www.defensie.nl/hydro E-mail: hydro.baz@mindef.nl

Preface

- *In accordance with SOLAS-regulations, official published nautical charts and books have to be kept corrected by means of Notices to Mariners (NL NM). General guidelines for the use of NL NM are described in the annual NtM1 in Chapter 3, British Admiralty NP 100 (The Mariner's Handbook) and NP 294 (How to keep your Admiralty Charts up-to-date).*
- *Netherlands Notices to Mariners are only applicable for Netherlands nautical charts and hydrographic publications. Notices concerning foreign waters on Netherlands charts are adopted from the hydrographic service of that specific country. Notices contain general announcements, corrections for charts or books, preliminary (P) or temporary (T) notices or a summary.*
- *Data on which the notices are based are if necessary cartographically generalised. The notices are meant only to correct the publications that are stated in the notice. Generally, T notices are published on the largest scale charts only.*
- *Positions are given in the reference system (geodetic datum) that corresponds with that of the relevant chart. The reference system is always printed on the chart. Incorrect interpretation of the reference system can lead to errors in the position of several hundreds of metres.*
- *Directions, bearings, leading lines and light sectors are true, in degrees, reckoned from seawards.*
- *Depths and heights are given in the same unit and are reduced to the same reference level as used in the relevant chart.*
- *Reprinting of the notices is allowed if complete, unchanged and with acknowledgement.*
- *The Hydrographer of the Netherlands Navy urges you strongly to report suspected or new dangers and errors in publications.*

Hydrographer of the Netherlands Navy

Van Alkemadeaan 786, NL-2597 BC Den Haag, Corr. P.O. Box 10000, NL-1780 CA Den Helder.
tel. +31 (0)88 9516738, Website: www.defensie.nl/hydro E-mail: hydro.baz@mindef.nl

Lijst met gebruikte afkortingen in de wekelijkse Berichten aan Zeevarenden

(P)	Preliminary: voorlopig BaZ
(T)	Temporary: tijdelijk BaZ
BSH	Bundesamt für Seeschifffahrt und Hydrographie (Duitse hydrografische dienst)
CNB	Centraal Nautisch Beheer Noordzeekanaalgebied
ECDIS	Electronic Chart Display and Information System: officieel elektronisch kaartsysteem
ENC	Electronic Navigational Chart: officiële elektronische vectorkaart
GNA	Gemeenschappelijke Nautische Autoriteit (Westerschelde)
GST	Geodatastyrelsen (Deense hydrografische dienst)
HBA	Havenbedrijf Amsterdam
HBR	Havenbedrijf Rotterdam
HOV	Hydrografisch Opname Vaartuig van de Dienst der Hydrografie
HP	Hydrografische Publicatie: boekwerk van de Dienst der Hydrografie
HYD	Dienst der Hydrografie (Nederlandse hydrografische dienst)
IALA	International Association of Lighthouse Authorities
IHO	International Hydrographic Organization
INT	INTERNATIONALE kaart
KW	Kustwacht Nederland
NAP	Normaal Amsterdams Peil
NGA	National Geospatial-Intelligence Authority (hydrografische dienst Verenigde Staten)
NP	Nautical Publication: boekwerk van de UKHO
NtM	Notices to Mariners
PNR	Projectnummer van de Nederlandse Dienst der Hydrografie
pos	Positie
RWS Berna WSW	Rijkswaterstaat Noord-Nederland Waddenzee
RWS CIV	Rijkswaterstaat Centrale Informatie Voorziening
RWS CMIJ	Rijkswaterstaat Centrale Meldpost IJsselmeer
RWS DZD	Rijkswaterstaat District Noord Zee en Delta (Zeeuwse wateren m.u.v. Westerschelde)
RWS MD	Rijkswaterstaat Markeringsdienst Zee en Delta
RWS Waterkamer	Rijkswaterstaat Waterdienst Waterkamer
SFS	Sofartsstyrelsen (Deense Maritieme Autoriteit)
SHOM	Service Hydrographique et Oceanographique de la Marine (Franse hydrografische dienst)
SodM	Staatstoezicht op de Mijnen
UKHO	United Kingdom Hydrographic Office (Britse hydrografische dienst)
VDH	Verkeersdienst Den Helder
VH	Vlaamse Hydrografie
VHF	Very High Frequency
WGS84	World Geodetic System 1984: Coördinatenreferentiesysteem waarin GPS posities worden uitgedrukt.
WSA	Wasser- und Schifffahrtsamt

List of Abbreviations used in weekly editions of NtM

(P)	<i>Preliminary NtM</i>
(T)	<i>Temporary NtM</i>
BSH	<i>Bundesamt für Seeschifffahrt und Hydrographie (German HO)</i>
CNB	<i>Central Nautical Management North Sea Canal</i>
ECDIS	<i>Electronic Chart Display and Information System (official)</i>
ENC	<i>Electronic Navigational Chart</i>
GNA	<i>Joint Nautical Authority (Westerschelde)</i>
GST	<i>Geodatastyrelsen (Danish HO)</i>
HBA	<i>Port of Amsterdam</i>
HBR	<i>Port of Rotterdam</i>
HOV	<i>Hydrographic Survey Vessel</i>
HO	<i>Hydrographic Office (national service)</i>
HP	<i>Hydrographic Publication of the Netherlands HO</i>
HYD	<i>Netherlands Hydrographic Office</i>
IALA	<i>International Association of Lighthouse Authorities</i>
IHO	<i>International Hydrographic Organization</i>
INT	<i>INTERNATIONAL chart</i>
KW	<i>Netherlands Coast Guard</i>
NAP	<i>Normaal Amsterdams Peil, the Amsterdam Ordnance datum</i>
NGA	<i>National Geospatial-Intelligence Authority (HO of the United States)</i>
NP	<i>Nautical Publication of the UKHO</i>
NtM	<i>Notices to Mariners</i>
PNR	<i>Project number of the Netherlands Hydrographic Office</i>
pos	<i>position</i>
RWS	<i>Department of Waterways and Public Works</i>
RWS Berna WSW	<i>Notices to shipping Waddenzee</i>
RWS CIV	<i>Rijkswaterstaat Central Information Services</i>
RWS CMIJ	<i>Notices to shipping IJsselmeer</i>
RWS DZD	<i>Notices to shipping Zeeuwse wateren (not including Westerschelde)</i>
RWS MD	<i>Service for maintenance of navigational aids</i>
RWS Waterkamer	<i>Waterway information centre</i>
SFS	<i>Sofartsstyrelsen (Danish Maritime Authority)</i>
SHOM	<i>Service Hydrographique et Oceanographique de la Marine (French HO)</i>
SodM	<i>State authority on Mining</i>
UKHO	<i>United Kingdom Hydrographic Office</i>
VDH	<i>Traffic Centre Den Helder</i>
VH	<i>Flemish Hydrographic Office</i>
VHF	<i>Very High Frequency</i>
WGS84	<i>World Geodetic System 1984: standard coordinate system for the Earth.</i>
WSA	<i>Wasser- und Schifffahrtsamt</i>

Inhoudsopgave

Kruisverwijzing / <i>Cross reference</i>	5
Algemene berichten / <i>General notices</i>	5
Opgeheven (P) en (T) berichten / <i>Cancelled (P) and (T) notices</i>	6
Berichten Zeekaarten / <i>Notices Nautical charts</i>	6
Berichten 1800 serie kaarten / <i>Notices 1800 series charts</i>	10
Berichten Hydrografische publicaties / <i>Notices Hydrographic publications</i>	14
Dieptestaat / <i>List of depths</i>	15
Meetinstrumenten / <i>Measuring instruments list</i>	17
Actuele (P) en (T) berichten / <i>Current (P) and (T) notices</i>	21
Cumulatieve lijst van BaZ's / <i>Cumulative list of NL NM</i>	25
Actuele en in bewerking zijnde uitgaven / <i>Editions in force and editions to be published</i>	29

Kruisverwijzing / *Cross reference*

In de hoofdstukken Zeekaarten, 1800 Serie kaarten en Hydrografische publicaties van dit document zijn de Berichten aan Zeevarenden gerangschikt op BaZ-nummer. Onderstaand overzicht toont deze berichten per kaartnummer en het nummer van de hydrografische publicatie.

In the Nautical charts, 1800 Series charts and Hydrographic publications sections of this document the Notices to Mariners are sorted by NL NM-number. The overview below displays these notices sorted by chart and hydrographic publication number.

Zeekaarten / *Nautical Charts*

Kaart / <i>Chart</i>	BaZ / <i>NL NM</i>	
110	*85/25	
1546	*83/25	
1630	88/25	82/25
1631	*81/25	
1633	*87/25	

1800 serie kaarten / *1800 series charts*

Kaart / <i>Chart</i>	BaZ / <i>NL NM</i>		
1801	*85/25	*83/25	84/25
1811	*83/25		
1820	*86/25		

Hydrografische publicaties/ *Hydrographic publications*

Publication	BaZ / <i>NL NM</i>
NIL	

Algemene berichten / *General notices*

NIL

Opgeheven (P) en (T) berichten / *Cancelled (P) and (T) notices*

Geen berichten met
betrekking tot
opgeheven (P) en
(T) berichten
*No notices
concerning (P) and
(T) notices, which
are cancelled*

Berichten Zeekaarten / *Notices Nautical charts*

***81/25** NOORDZEE. BRUINE BANK.

Kaart / Chart	Int. / Int.	Vorig BaZ / Prev. NL NM	Uitgave / Edition	Itemnr. / Itemno.
1631	1418	61/25	dec 2024	1

<u>1</u> Aanbrengen Insert	Obstn 		op / at	52-43,90 N 003-13,10 E
-------------------------------	---	--	---------	------------------------

Bron / Source: HYD; PNR 2481-2024-2.

82/25 NOORDZEE. NOORDHINDER.

Kaart / Chart	Int. / Int.	Vorig BaZ / Prev. NL NM	Uitgave / Edition	Itemnr. / Itemno.
1630	1416	76/25	feb 2025	1

<u>1</u> Aanbrengen Insert	FI(5)Y.20s TME1 		op / at	51-32,56 N 002-30,92 E
-------------------------------	---	--	---------	------------------------




Bron / Source: VH 098/2025; PNR 0630-2025-3.

***83/25** NOORDZEE. RAZENDE BOL.

Kaart / Chart	Int. / Int.	Vorig BaZ / Prev. NL NM	Uitgave / Edition	Itemnr. / Itemno.
1546	1470	386/24	feb 2023	1, 2, 3, 4, 5, 6, 7, 8, 9, 10, 11, 12, 13

<u>1</u> Aanbrengen Insert	RB-OW2 		op / at	52-59,50 N 004-40,84 E
-------------------------------	---	--	---------	------------------------

<u>2</u> Aanbrengen Insert	RB-OW4 		op / at	52-59,73 N 004-41,10 E
-------------------------------	---	--	---------	------------------------

3	Schrappen <i>Delete</i>	 WNB 1	van / from	52-58,98 N	004-42,57 E
4	Aanbrengen <i>Insert</i>	 RB-OW6	op / at	52-59,78 N	004-41,57 E
5	Aanbrengen <i>Insert</i>	 RB-OW8	op / at	52-59,53 N	004-41,96 E
6	Schrappen <i>Delete</i>	 WNB 3	van / from	52-58,87 N	004-42,75 E
7	Aanbrengen <i>Insert</i>	 RB-OW10	op / at	52-59,27 N	004-42,37 E
8	Aanbrengen <i>Insert</i>	 RB-OW12	op / at	52-58,99 N	004-42,67 E
9	Schrappen <i>Delete</i>	 WNB 5	van / from	52-58,74 N	004-42,95 E
10	Aanbrengen <i>Insert</i>	 RB-OW14	op / at	52-58,71 N	004-42,97 E
11	Aanbrengen <i>Insert</i>	 RB-OW16	op / at	52-58,51 N	004-42,85 E
12	Schrappen <i>Delete</i>	 greer	van / from	52-59,50 N	004-40,84 E
				52-59,74 N	004-41,43 E
				52-58,71 N	004-42,95 E
				52-58,44 N	004-42,37 E
				52-58,66 N	004-41,80 E

13 Aanbrengen
Insert



op / at 52-59,50 N 004-40,84 E
52-59,73 N 004-41,10 E
52-59,78 N 004-41,57 E
52-59,53 N 004-41,96 E
52-59,27 N 004-42,37 E
52-58,71 N 004-42,97 E
52-58,51 N 004-42,85 E
52-58,45 N 004-42,33 E
52-58,66 N 004-41,80 E

Bron / Source: RWS MD 481-2025-1; PNR 0481-2025-1.

***85/25** NOORDZEE. SLIJKGAT.

Kaart / Chart	Int. / Int.	Vorig BaZ / Prev. NL NM	Uitgave / Edition	Itemnr. / Itemno.
110	1473	76/25	jul 2024	1
110.B	1473	76/25	jul 2024	1

1 Aanbrengen
Insert



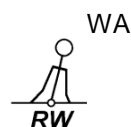
op / at 51-51,00 N 003-57,24 E

Bron / Source: RWS; PNR 0234-2025-2.

***87/25** NOORDZEE. WESTGAT. TERSCHELLING.


Kaart / Chart	Int. / Int.	Vorig BaZ / Prev. NL NM	Uitgave / Edition	Itemnr. / Itemno.
1633	1417	39/25	dec 2024	1

1 Verander
Change



op / at 53-28,35 N 005-28,65 E

in / into



Bron / Source: RWS MD 174/2025; PNR 0659-2025-2.

88/25

AANPASSEN VERWIJZINGEN NAAR KAARTEN.

Kaart / Chart	Int. / Int.	Vorig BaZ / Prev. NL NM	Uitgave / Edition	Itemnr. / Itemno.
1630	1416	82/25	feb 2025	1, 2, 3

1 Verander in zuidelijke kaartrand:

"Adjoining Chart GB1872"

in:

"Adjoining Chart BE11"

Amend reference in S border to read:

"Adjoining Chart BE11"

2 Verander Text: MAGENTA GB 1874 (INT 1474) op / at 51-37,04 N 003-28,39 E
Change

in / into Text: MAGENTA BE101 (INT1474)

3 Verander Text: MAGENTA GB 1873 (INT 1480) op / at 51-27,12 N 002-07,41 E
Change










in / into Text: MAGENTA BE102 (INT 1480)

Bron / Source: UKHO 1242/2025; PNR 528-2025-5.

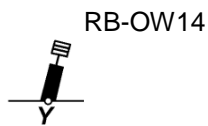
Berichten 1800 serie kaarten / Notices 1800 series charts

***83/25**

NOORDZEE. RAZENDE BOL.

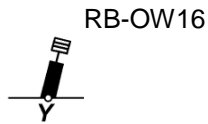
Kaart / Chart	Int. / Int.	Vorig BaZ / Prev. NL NM	Uitgave / Edition	Itemnr. / Itemno.
1801.10	n.a.	76/25	jul 2022	1, 2, 3, 4, 5, 6, 7, 8, 9, 10, 11, 12, 13
1811.2	n.a.	66/25	apr 2024	14
1 Aanbrengen <i>Insert</i>	RB-OW2 		op / at	52-59,50 N 004-40,84 E
2 Aanbrengen <i>Insert</i>	RB-OW4 		op / at	52-59,73 N 004-41,10 E
3 Schrappen <i>Delete</i>	WNB 1 		van / from	52-58,98 N 004-42,57 E
4 Aanbrengen <i>Insert</i>	RB-OW6 		op / at	52-59,78 N 004-41,57 E
5 Aanbrengen <i>Insert</i>	RB-OW8 		op / at	52-59,53 N 004-41,96 E
6 Schrappen <i>Delete</i>	WNB 3 		van / from	52-58,87 N 004-42,75 E
7 Aanbrengen <i>Insert</i>	RB-OW10 		op / at	52-59,27 N 004-42,37 E
8 Aanbrengen <i>Insert</i>	RB-OW12 		op / at	52-58,99 N 004-42,67 E
9 Schrappen <i>Delete</i>	WNB 5 		van / from	52-58,74 N 004-42,95 E

10 Aanbrengen
Insert



op / at 52-58,71 N 004-42,97 E

11 Aanbrengen
Insert



op / at 52-58,51 N 004-42,85 E

12 Schrappen
Delete



van / from 52-59,50 N 004-40,84 E
52-59,74 N 004-41,43 E
52-58,71 N 004-42,95 E
52-58,44 N 004-42,37 E
52-58,66 N 004-41,80 E

13 Aanbrengen
Insert



op / at 52-59,50 N 004-40,84 E
52-59,73 N 004-41,10 E
52-59,78 N 004-41,57 E
52-59,53 N 004-41,96 E
52-59,27 N 004-42,37 E
52-58,71 N 004-42,97 E
52-58,51 N 004-42,85 E
52-58,45 N 004-42,33 E
52-58,66 N 004-41,80 E

14 De wijzigingen worden verwerkt in de nieuwe editie van kaart 1811.2.

The changes will be included in the new edition of chart 1811.2.

Bron / Source: RWS MD 481-2025-1; PNR 0481-2025-1.

84/25 HAVEN.ZEEBRUGGE. ALBERT II DOK.

Kaart / Chart	Int. / Int.	Vorig BaZ / Prev. NL NM	Uitgave / Edition	Itemnr. / Itemno.
1801.3B	n.a.	83/25	jul 2022	1, 2

1 Schrappen
Delete

van / from	51-20,62 N	003-10,73 E
	51-20,59 N	003-10,77 E

2 Aanbrengen
Insert

op / at	51-20,67 N	003-10,83 E
	51-20,64 N	003-10,87 E

Bron / Source: VH 103/2025; PNR 0630-2025-6.***85/25** NOORDZEE. SLIJKGAT.

Kaart / Chart	Int. / Int.	Vorig BaZ / Prev. NL NM	Uitgave / Edition	Itemnr. / Itemno.
1801.6	n.a.	84/25	jul 2022	1

1 Aanbrengen
Insert

op / at	51-51,00 N	003-57,24 E
---------	------------	-------------

Bron / Source: RWS; PNR 0234-2025-2.***86/25** IJSSELMEER. ENKHUIZERZAND

Kaart / Chart	Int. / Int.	Vorig BaZ / Prev. NL NM	Uitgave / Edition	Itemnr. / Itemno.
1820.4	n.a.	06/25	mrt 2024	1, 2, 3, 4, 5, 6, 7, 8, 9, 10, 11

1 Aanbrengen
Insert









op / at	52-40,43 N	005-22,09 E
---------	------------	-------------

2 Aanbrengen
Insert

op / at	52-40,76 N	005-22,79 E
---------	------------	-------------

3 Aanbrengen
Insert

op / at	52-41,27 N	005-23,83 E
---------	------------	-------------

4	Aanbrengen <i>Insert</i>		op / at	52-40,77 N 005-24,90 E
5	Aanbrengen <i>Insert</i>		op / at	52-40,44 N 005-25,61 E
6	Aanbrengen <i>Insert</i>		op / at	52-39,76 N 005-27,04 E
7	Aanbrengen <i>Insert</i>		op / at	52-39,23 N 005-28,16 E
8	Aanbrengen <i>Insert</i>		op / at	52-38,61 N 005-26,31 E
9	Aanbrengen <i>Insert</i>		op / at	52-38,21 N 005-25,13 E
10	Aanbrengen <i>Insert</i>		op / at	52-40,35 N 005-21,91 E 52-41,27 N 005-23,83 E 52-39,23 N 005-28,16 E 52-38,20 N 005-24,98 E
11	Aanbrengen <i>Insert</i>		op / at	52-39,72 N 005-24,95 E

Bron / Source: RWS MD 142/2025; PNR 611-2025-1.

Berichten Hydrografische publicaties / *Notices Hydrographic publications*

NIL

Dieptestaat / List of depths

Gelode minste diepte (niet ouder dan 1 jaar) in meters t.o.v. reductievlak (LAT). Droogvallingen worden aangegeven met - voor het getal.

Sounded least depth (not older than 1 year) in meters reduced to vertical datum (LAT). Drying heights are given with - in front of the figure.

NOORDZEE:

Vaarwater Fairway	Locatie Locations	Diepte (m) Depth (m)	Datum Date
Zuider Stortemelk (groene zijde)	ZS3	5,4	15-02-25
Zuider Stortemelk (rode zijde)	ZS4B tot ZS6	5,7	15-02-25

WADDENZEE OOST:

Vaarwater Fairway	Locatie Locations	Diepte (m) Depth (m)	Datum Date
Ballumerbocht	BB14 (MV = 0,8)	0,5	22-01-25
Boschwad	Nabij BW 10	0,2	27-03-24
Dollard	D81	-1,2	04-04-24
Gat van Schiermonnikoog	Van GVS2 naar GVS4	0,8	28-02-25
Geul van Brakzand	BZ5 tot BZ9	-1,3	08-04-24
Glinder	GL5 tot GL 7 rand vaarwater (MV = 1,8)	1,9	28-02-25
Groningerbalg	GB12 tot GB-LW	-1,2	28-03-24
Groote Siege (groene zijde)	Na de GS15 tot veersteiger rand vaarwater (MV = 1,8)	1,9	07-02-25
Groote Siege (rode zijde)	GS10 tot GS12 rand vaarwater (MV = 1,8)	1,9	07-02-25
Holwerderbalg	Van HB11 tot HB13	-1,2	11-04-24
Lauwers	tussen L5 en L7 rand vaarwater	1,4	23-04-24
Lutjewad	LW28 tot LW30	-1,5	28-03-24
Lutjewad (Hornhuizerwad)	LW1 en LW3	-1,1	28-03-24
Lutjewad (alternatieve route)	Van LW-A7 tot LW1	-0,7	28-03-24
Noordpolderzijl (vaarwater naar)	Van VN55 tot haven	-1,9	28-05-24
Oort	Van O19 naar LW2	-1,3	28-03-24
Pinkegat	PG8	-0,6	10-04-24
Ra (Eemswadje)	ZOL52 tot R2	-1,6	28-03-24
Reegeul tot jachthaven (LeijeGat)	Inloop in jachthaven (MV = 0,3)	0,3	12-02-25
Reegeul tot veersteiger	R2 tot veerdam, rand vaarwater (MV = 2,1)	2	12-02-25
Schild	S2	-1,1	08-04-24
Smeriggat	SG5 tot SG7	-0,8	11-04-24
Spruit (SP1 tot SP12)	SP1 tot SP2	-0,5	08-04-24
Spruit (SP12 tot SP15)	SP12 tot SP-ZOL	-1,1	08-04-24
Veerbootroute Ameland	VA43 tot steiger Holwerd Alleen midvaarwater aangegeven	2	10-02-25
Westgat Schiermonnikoog	Tussen WG7 en WG7a	3,8	29-01-25
Wierumerwad (van PR naar SG)	Tussen WW15 en WW17	-1	10-04-24
Wierumerwad (van SG naar FW)	WW7 tot WW9	-1,1	10-04-24
Zuid Oost Lauwers (Uithuizerwad)	Wantij (ZOL 46 - ZOL 52 WANTIJ)	-1,5	28-03-24

WADDENZEE WEST:

Vaarwater Fairway	Locatie Locations	Diepte (m) Depth (m)	Datum Date
Amsteldiep	AMD5	1,7	08-01-25
Binnen Breesem	Van BR24 naar FD-BR	-0,7	03-02-25
Blauwe Slenk	BS22A (MV = 6,1)	2,3	21-01-25
Blauwe Slenk recreatieroute	BS-O en BS-H drempel	1,3	08-10-24
Boontjes	van BO40 (MV = 3,9)	2,4	10-06-24

Vaarwater Fairway	Locatie Locations	Diepte (m) Depth (m)	Datum Date
Doove Balg	D8 -> D10 rand vaarwater (MV = 2,5)	6,7	21-05-24
Foksdiep	FD19 naar FD-BR	-0,9	05-02-25
Gasboeiengat	GG10 tot GG12	2,1	05-02-25
Malzwin	M3 tot M5 rand vaarwater (MV = 2,3)	6,2	09-01-25
Molengat Texel	ter hoogte van MG-C	3,3	16-01-25
Pannengat recreatieroute	tussen PG-F - PG-G	1,7	03-02-25
Robbengat	RG12	2,6	04-02-25
Scheurrak/Omdraai	SO40 naar SO42 rand vaarwater	0,5	15-02-25
Schuitengat	SG3 tot SG4 drempel	2,5	01-02-25
Schulpengat	Tussen S1 en S3 rand vaarwater	8,9	06-02-25
Slenk	S1 tot S1A rand vaarwater (MV = 3,5)	2,8	04-02-25
Stortemelk	500 m ZW van SM2	8,4	30-10-24
Texelstroom	T23 tot T25 (MV = 2,5)	4,1	31-01-25
Vaargeul langs Pollendam	P14 tot P16 (MV = 6,2)	4,3	03-02-25
Vaarwater be oosten de Javaruggen	250 mtr N van de J3	2,9	17-01-25
Vaarwater langs Afsluitdijk	AD5 tot AD7	0,4	15-01-25
Vaarwater naar Den Oever	100 mtr Z van O9 (MV = 2,3)	2,6	12-01-25
Vaarwater naar de Cocksdoorp	VC9 tot VC11	0,3	06-02-25
Vaarwater over de Bollen	Tussen B1 en B4, drempel	0,3	17-01-25
Visjagersgaatje	VG21 tot VG23 rand vaarwater (MV = 2,3)	1,6	14-01-25
Vliesloot tot veerdam	VS3-VS6 drempel (MV = 3,5)	3,8	04-02-25
Vliestroom	van VL7-FG4 rand vaarwater (MV = 6,1)	9	26-04-24
Vlieter	Van VL7 naar AD8-VL9	0,9	15-01-25
Vogelzwin	V14 naar GG2	3,1	05-02-25
West Meep	van de WM3 naar de WM5 (MV = 3,5)	4,3	03-05-24
Westgat Ameland	WA6 naar WA8 rand vaarwater	3,3	25-06-24
Wierbalg	W9 - W11	0,9	08-01-25
Zuider Stortemelk	ZS14 tot SM7-ZS16, drempel mid vaarwater	5,1	30-10-24

Meetinstrumenten / Measuring instruments list

Overzicht van tijdelijke meetinstrumenten in het Nederlands zeegebied, binnenwateren en aangrenzend buitenlands gebied. Scheepvaart wordt verzocht niet te vissen noch te ankeren in de nabijheid van deze posities en op ruime afstand te passeren. Alleen de meest grootschalige kaart wordt genoemd.

Meetinstrumenten zonder markering worden als "unmarked" in de kolom "Licht/Light" aangeduid.

Summary of temporary measuring instruments in the Netherlands sea area, inland waters and adjacent foreign waters. Shipping is requested not to fish nor anchor near these positions and to give a wide berth. Please note that only the largest scale chart is quoted. Measuring instruments without markings are indicated as "unmarked" in the "Licht/Light" column.

N Nieuw / *New*

V Verwijderd / *Deleted*

G Gewijzigd / *Changed*

Naam <i>Name</i>	Vaarwater <i>Waters</i>	Licht <i>Light</i>	Positie <i>Position</i>		Kaart <i>Chart</i>	1800 Serie <i>1800 Series</i>
HD 25	Stroombank	Fl.Y.5s	51-12,58 N	002-50,35 E		1801.2
HD 24	Stroombank	Fl.Y.5s	51-13,40 N	002-49,60 E		1801.2
HD 26	Stroombank	Fl.Y.5s	51-14,22 N	002-48,62 E		1801.2
HD 15	Blankenberge	Fl.Y.5s	51-18,97 N	003-06,12 E		1801.3A
MOG22	Blankenberge	Q.Y	51-19,66 N	003-08,77 E		1801.3
MPZ	Westerschelde		51-23,71 N	004-06,39 E	120	
RWS-1	Westerschelde		51-24,46 N	003-34,65 E	116,120	1801.4
RWS-3	Westerschelde		51-24,55 N	003-35,67 E	116	1801.4
RWS-9	Westerschelde		51-24,61 N	003-38,18 E	116, 120	1801.4
RWS-5	Westerschelde		51-24,66 N	003-36,71 E	116, 120	1801.4
RWS-7	Westerschelde		51-24,67 N	003-37,10 E	116, 120	1801.4
	Platte Bank		51-30,38 N	004-06,35 E		1805.7
BOSKALI S 2	Oosterschelde	Fl(5)Y.20s	51-31,17 N	004-01,18 E	110	1805.5, 1805.10
WW_MP 1	Oosterschelde		51-31,94 N	003-57,04 E		1805.5
WW_MP 2	Oosterschelde		51-32,02 N	003-57,05 E		1805.5
	Slikken van den Dortsmans		51-32,04 N	004-02,86 E		1805.5, 1805.7
	Zandkreeksluis	Fl(5)Y.20s	51-32,50 N	003-51,75 E		1805.3C
Roompot ZS 1	Roompot	Fl.Y.5s	51-37,37 N	003-46,15 E		1805.10
Roompot ZS 2	Roompot	Fl.Y.5s	51-38,31 N	003-47,94 E		1805.10
BOSKALI S 1	Hammen	Fl(5)Y.20s	51-38,39 N	003-53,22 E	110	1805.5, 1805.10
Roompot ZS Ref	Roompot	Fl.Y.5s	51-38,50 N	003-45,90 E		1805.10
MEET 3	Haringvliet	Fl(4)Y.15s	51-49,60 N	004-03,00 E		1807.6
MEET 2	Haringvliet	Fl(3)Y.10s	51-49,90 N	004-02,50 E		1801.6
	Goeree		51-55,70 N	003-39,80 E	122	1801.6
Waverider HKZWZ	Windpark Hollandsekust Zuid	Fl(5)Y.20s	52-14,65 N	004-05,09 E	122, 130	1801.7, 1801.8
Waverider HKZWN	Windpark Hollandsekust Zuid	Fl(5)Y.20s	52-23,58 N	004-03,36 E	125, 130	1801.8
M-D	Oostvaardersdiep	Fl(3)Y.10s	52-25,03 N	005-12,92 E		1820.3
M-C	Oostvaardersdiep	Fl(3)Y.10s	52-25,15 N	005-13,42 E		1820.3
	Zeesluis IJmuiden	unmarked	52-28,30 N	004-35,53 E	124	1820.2
SW-B	IJsselmeer Flevokust Haven	LFl.Y.5s	52-33,48 N	005-30,15 E		1820.4
SW-A	IJsselmeer Flevokust Haven	LFl.Y.5s	52-33,55 N	005-30,03 E		1820.4
Meet-A	Markerwadden		52-34,03 N	005-23,10 E		1820.3
Meet-B	Markerwadden		52-34,34 N	005-22,57 E		1820.3
Meet-C	Markerwadden		52-34,64 N	005-22,26 E		1820.3

Naam Name	Vaarwater Waters	Licht Light	Positie Position		Kaart Chart	1800 Serie 1800 Series
FL-71	Markerwadden	FI(5)Y.20s	52-34,78 N	005-24,73 E		1820.3
NW-temp	IJsselmeer Flevokust Haven	LFI.Y.5s	52-34,91 N	005-31,46 E		1820.4
NE-B	IJsselmeer Molenrak IJsselmeer Flevokust Haven	LFI.Y.5s	52-35,64 N 52-35,81 N	005-32,98 E 005-34,38 E		1820.4 1820.4
NE-A	IJsselmeer Flevokust Haven	LFI.Y.5s	52-35,91 N	005-34,34 E		1820.4
	Waddenzee. Amsteldiep		52-56,70 N	004-56,90 E		1811.3
	Vaarwater naar Den Oever	FI(5)Y.20s	52-57,21 N	005-01,09 E		1811.3
	Vaarwater langs de afsluitdijk	FI(5)Y.20s	53-00,63 N	005-09,82 E		1811.3
LEV-BZD- IJS	Breezanddijk	FI(5)Y.20s	53-00,90 N	005-14,72 E		1820.4
BO-MEET	Boontjes Ems	FI.Y.4s	53-06,49 N 53-09,83 N	005-22,53 E 007-22,25 E		1811.4 1812.8A
MR-MEET	Molenrak		53-10,54 N	005-23,81 E		1811.5A
K-MEET	Kimstergat Ems	FI.Y.4s	53-11,21 N 53-11,55 N	005-24,80 E 007-24,44 E		1811.5A 1812.8B
	Waardgronden Vlieland	FI(5)Y.20s	53-11,57 N	004-56,47 E		1811.7
	Eems	FI(5)Y.20s	53-12,22 N	007-24,67 E		1812.8B
	Eems	FI.Y.4s	53-12,33 N	007-24,74 E		1812.8B
BS-MEET	Blauwe Slenk Ballastplaat Ballastplaat Ems Ballastplaat Ballastplaat Richel	Q(9)15s FI(5)Y.20s FI(5)Y.20s FI.Y.4s FI(5)Y.20s FI(5)Y.20s FI(5)Y.20s	53-12,95 N 53-13,20 N 53-13,93 N 53-14,20 N 53-14,63 N 53-14,82 N 53-16,62 N	005-18,01 E 005-23,16 E 005-20,00 E 007-23,81 E 005-22,43 E 005-24,99 E 005-07,31 E		1811.4 1811.4, 1811.6 1811.4 1812.8 1811.4, 1811.6 1811.4, 1811.6 1811.4, 1811.5
GGAT	Dollard	FI(5)Y.20s	53-18,68 N	007-08,68 E		1812.8
Accurase a 5	Vlieland Gronden	FI(5)Y.20s	53-20,40 N	004-03,70 E	1632	
Accurase a 4	Vlieland Gronden	FI(5)Y.20s	53-20,90 N	004-04,54 E	1632	
Waverider LaLa	Vlieland Gronden	FI(5)Y.20s	53-20,93 N	004-03,54 E	1632	
NW_A1_	Anear TSS off Botney DCP Ground	unmarked	53-22,60 N	003-08,08 E	1632	
ODAS	near TSS off Botney Ground	FI(5).Y.20s	53-23,27 N	003-07,87 E	1632	
NWA2	Ground					
ODAS	near TSS off Botney Ground	FI(5)Y.20s	53-23,28 N	003-06,98 E	1632	
NWB2	Ground					
B2	Holwerd Veerbootroute Ameland Veerbootroute Ameland		53-23,92 N 53-23,93 N 53-24,03 N	005-54,03 E 005-53,02 E 005-48,58 E		1812.2 1812.2 1812.2
B1	Holwerd		53-24,06 N	005-53,41 E		1812.2
B3	Holwerd		53-24,06 N	005-53,90 E		1812.2
B4	Holwerd		53-24,13 N	005-54,82 E		1812.2
B5	Holwerd		53-24,23 N	005-55,09 E		1812.2
A1	Pinkewad		53-24,72 N	005-54,60 E		1812.2
A2	Pinkewad		53-24,79 N	005-52,76 E		1812.2
Meet- VHG	Vierhuizergat		53-24,87 N	006-15,73 E		1812.3
A3	Pinkewad		53-25,48 N	005-53,63 E		1812.2
B6	Pinkewad		53-25,88 N	005-53,93 E		1812.2
	Osterems. Doekegat	FI.Y.4s	53-25,95 N	006-55,59 E		1812.7
A5	Pinkewad		53-26,13 N	005-53,85 E		1812.2
B7	Pinkewad		53-26,15 N	005-53,20 E		1812.2
A4	Pinkewad		53-26,16 N	005-52,27 E		1812.2
	Osterems. Doekegat	FI.Y.4s	53-29,57 N	006-50,57 E		1812.6

Naam Name	Vaarwater Waters	Licht Light	Positie Position		Kaart Chart	1800 Serie 1800 Series
OWEN	Oude Westereems Noord		53-31,03 N	006-41,12 E		1812.6
MEET-W	Randzelgat		53-33,74 N	006-38,68 E		1812.6
N BACI 3	Noordzee	FI(5)Y.20s	53-34,16 N	005-44,45 E	1633	1811.10
RZGN1	Randzelgat	FI(5)Y.20s	53-34,22 N	006-37,95 E		1812.6, 1812.9,
N BACI 1	Noordzee	FI(5)Y.20s	53-34,62 N	005-40,35 E	1633	1811.10
	Oostkust Engeland	FI(5)Y.20s	53-35,23 N	001-16,95 E	1035	
N BACI 2	Noordzee	FI(5)Y.20s	53-35,29 N	005-45,05 E	1633	1811.10
OEMS-N	Osterems	FI.Y.5s	53-37,02 N	006-48,43 E		1812.6
WEO 1	Westereems	Iso.Y.2s	53-37,22 N	006-31,33 E		1812.9, 1812.10
WEW1	Westereems	FI(5)Y.20s	53-37,26 N	006-22,12 E		1812.9
	Galahead Field	FI(5)Y.20s	53-37,47 N	001-24,90 E	1035	
	Barque Field					
BR2	Borkum Riffgrund	FI(5)Y.20s	53-54,00 N	006-26,00 E	1633	
Center						
Mess-G	Borkum Riffgrund	FI(5)Y.20s	54-04,26 N	006-55,43 E	1037	
TRBM	Klaver Bank	unmarked	54-12,36 N	003-59,57 E	1035, 1037	
S02						
TRBM	Klaver Bank	unmarked	54-12,37 N	004-00,49 E	1035, 1037	
S03						
ODAS	Klaver Bank	FI(5)Y.20s	54-12,90 N	004-00,47 E	1035, 1037	
E06						
ODAS	Klaver Bank	FI(5)Y.20s	54-12,91 N	003-59,56 E	1035, 1037	
E04						
DDW2_B	Noordzee.	FI(5)Y.20s	54-16,11 N	005-39,39 E	1037	
2						
DDW2_A	Noordzee	unmarked	54-16,53 N	005-38,73 E	1037	
DCP						
DDW2_B	Noordzee	FI(5)Y.20s	54-16,65 N	005-39,43 E	1037	
1						
DDW2_A	Noordzee	FI(5)Y.20s	54-16,67 N	005-38,51 E	1037	
1						
IWES N-	Noordzee. Duitse	FI(5)Y.20s	54-19,44 N	006-07,81 E	1037	
21 OST	Bocht					
Mess-G	Noordzee. Duitse	FI(5)Y.20s	54-23,17 N	005-40,42 E	1037	
	Bocht					
Mess-G	Noordzee. Duitse	FI(5)Y.20s	54-23,17 N	005-40,69 E	1037	
	Bocht					
Mess-G	Noordzee. Duitse	FI(5)Y.20s	54-23,33 N	005-40,42 E	1037	
	Bocht					
Mess-G	Noordzee. Duitse	FI(5)Y.20s	54-23,33 N	005-40,69 E	1037	
	Bocht					
SWLB069	Puzzle hole	FI(5)Y.20s	54-25,32 N	004-20,28 E	1037	
IWES N-	Noordzee. Duitse	FI(5)Y.20s	54-25,41 N	005-48,30 E	1037	
21 Nord	Bocht					
SWLB068	Puzzle Hole	FI(5)Y.20s	54-26,02 N	004-20,29 E	1037	
Mess-G	Noordzee. Duitse	FI(5)Y.20s	54-32,42 N	005-51,27 E	1037	
	Bocht					
Mess-G	Noordzee. Duitse	FI(5)Y.20s	54-32,42 N	005-50,99 E	1037	
	Bocht					
Mess-G	Noordzee. Duitse	FI(5)Y.20s	54-32,60 N	005-50,99 E	1037	
	Bocht					
Mess-G	Noordzee. Duitse	FI(5)Y.20s	54-32,60 N	005-51,27 E	1037	
	Bocht					
S04	Noordzee. Duitse	FI(5)Y.20s	54-34,34 N	006-06,76 E	1037	
	Bocht					
Mess-G	Noordzee. Duitse	FI(5)Y.20s	54-35,73 N	006-09,42 E	1037	
(4x)	Bocht					
TRBM	Noordzee	unmarked	54-38,46 N	004-42,07 E	1037	
TRBM	Noordzee	unmarked	54-38,46 N	004-41,14 E	1037	
ODES	Noordzee	FL(5)Y.20s	54-39,00 N	004-41,14 E	1037	
ODAS	Noordzee	FI(5)Y.20s	54-39,00 N	004-42,07 E	1037	
Bii	Noordzee. Duitse	FI(5)Y.20s	54-40,85 N	006-21,86 E	1037	
	Bocht					
Mess-G	Noordzee. Duitse	FI(5)Y.20s	54-42,80 N	005-54,86 E	1037	

Naam Name	Vaarwater Waters	Licht Light	Positie Position	Kaart Chart	1800 Serie 1800 Series
(4x)	Bocht Noordzee. Duitse	FI(5)Y.20s	54-46,69 N	006-07,96 E	1037
	Bocht Noordzee. Duitse	FI(5)Y.20s	54-46,74 N	006-10,75 E	1037
Aii	Bocht Noordzee. Duitse	FI(5)Y.20s	54-49,87 N	006-10,18 E	1037
S7 Center	Bocht Noordzee. Duitse	FI(5)Y.20s	54-50,69 N	006-16,07 E	1037
ODAS	SE Weisse Bank	FI(5)Y.20s	54-50,89 N	006-23,07 E	1037
ODAS	Bocht Noordzee. Duitse	FI(5)Y.20s	54-51,30 N	007-19,00 E	1037
Mess-G (4x)	Weisse Bank	FI(5)Y.20s	54-58,80 N	006-18,00 E	1037
ODAS	Noordzee. Duitse	FI(5)Y.20s	55-00,11 N	006-43,50 E	1037
(x4)	Bocht Elbow Spit	FI(2)Y.5s	55-01,41 N	003-41,11 E	1037
BU1	Noordzee. Duitse	FI(5)Y.20s	55-04,01 N	007-47,15 E	1037
Center	Bocht Weisse Bank	FI(5)Y.20s	55-05,23 N	006-21,01 E	1037
ODAS	Weisse Bank	FI(5)Y.20s	55-06,00 N	006-18,00 E	1037
Mess-G (4x)	Noordzee. Duitse	FI(5)Y.20s	55-08,17 N	005-21,58 E	1037
N3 Center	Bocht Noordzee. Duitse	FI(5)Y.20s	55-11,94 N	007-09,30 E	1037
Mess-G	Bocht Regnar Oil Field	FI(5)Y.20s	55-18,34 N	005-22,74 E	1037
	Regnar Oil Field	FI(5)Y.20s	55-26,34 N	005-30,37 E	1037
Mess G	Noordzee. Dogger	FI(5)Y.20s	55-28,80 N	004-18,10 E	1037
(4x)	Bank Noordzee.	FI(5)Y.20s	55-36,32 N	007-53,11 E	1037
	Denemarken				
Mess-G	Noordzee. Duitse	FI(5)Y.20s	55-37,56 N	004-05,91 E	1037
Noordzee	Bocht Noordzee.	FI(5)Y.20s	55-41,05 N	006-42,11 E	1037
	Denemarken				
	Noordzee.	FI(5)Y.20s	55-41,40 N	007-02,34 E	1037
	Denemarken				
	Noordzee.	FI(5)Y.20s	55-41,69 N	007-22,58 E	1037
	Denemarken				
	Noordzee.	FI(5)Y.20s	55-42,12 N	008-03,07 E	1037
	Denemarken				
	Noordzee.	FI(5)Y.20s	55-43,04 N	007-51,11 E	1037
	Denemarken				
N1 Center	Noordzee. Duitse	FI(5)Y.20s	55-43,73 N	003-41,78 E	1037
	Bocht Noordzee.	FI(5)Y.20s	55-44,09 N	007-47,45 E	1037
	Denemarken				
	Noordzee.	FI(5)Y.20s	55-44,92 N	007-54,06 E	1037
	Denemarken				
	Noordzee.	FI(5)Y.20s	55-46,56 N	006-31,74 E	1037
	Denemarken				
	Noordzee.	FI(5)Y.20s	55-46,94 N	006-51,91 E	1037
	Denemarken				
	Noordzee.	FI(5)Y.20s	55-47,27 N	007-12,20 E	1037
	Denemarken				
	Noordzee.	FI(5)Y.20s	55-47,54 N	007-32,48 E	1037
	Denemarken				
	Noordzee.	FI(5)Y.20s	55-47,75 N	007-52,78 E	1037
	Denemarken				

Actuele (P) en (T) berichten / *Current (P) and (T) notices*

Kaart / Chart	Int.	BaZ / NL NM	Beschrijving / Description
1014	1043	*332(T)/22	NOORDZEE. TSS TERSCHELLING GERMAN BIGHT. Waarschuwing/Warning
		354(P)/22	ENGELAND. LOWESTOFT. Aanbrengen kabel / Insert cable
		29(P)/23	NOORDZEE. ENGELAND. DOGGER BANK. Aanbrengen windpark/Insert windfarm
		249(P)/23	ENGELAND. HIGHLY PROTECTED MARINE AREA. Aanbrengen Natuurgebied / Insert nature reserve
		*332(P)/23	NOORDZEE. Aanbrengen/Insert cable
		361(P)/24	NOORDZEE. ENGELAND. Werk in uitvoering / Works in progress
		*399(T)/24	NOORDZEE. ENGELAND. MINERVA GAS FIELD. Aanbrengen platform / Insert rig
		09(T)/25	NOORDZEE. ENGELAND. DOGGER BIGHT. Schrappen licht / Delete light
		75(T)/25	NOORDZEE. ENGELAND. OUTHER WELL BANK. Aanbrengen platform / Insert rig
		77(P)/25	NOORDZEE. ENGELAND. Aanbrengen kabel / Insert cable
1035	1046	*332(T)/22	NOORDZEE. TSS TERSCHELLING GERMAN BIGHT. Waarschuwing/Warning
		*332(P)/23	NOORDZEE. Aanbrengen/Insert cable
		26(T)/24	NOORDZEE. ENGELAND. Aanbrengen obstructie / Insert obstruction
		361(P)/24	NOORDZEE. ENGELAND. Werk in uitvoering / Works in progress
		*383(T)/24	NOORDZEE. BREEVEERTIEN. Aanbrengen boei / Insert buoy
		*417(T)/24	NOORDZEE. ENGELAND. DELLA FIELD. Aanbrengen platform / Insert rig
		77(P)/25	NOORDZEE. ENGELAND. Aanbrengen kabel / Insert cable
1037	1045	*332(T)/22	NOORDZEE. TSS TERSCHELLING GERMAN BIGHT. Waarschuwing/Warning
		187(T)/24	NOORDZEE. DUITSLAND. Aanbrengen kardinaal / Insert cardinal
		*355(T)/24	NOORDZEE. DUITSE BOCHT. Aanbrengen wrak / Insert wreck
		*30(T)/25	NOORDZEE. NEAR TSS NORTH FRIESLAND. Aanbrengen boeien / Insert buoys
110	1473	*45(T)/25	NOORDZEE. OOSTGAT. Aanbrengen kardinaal / Insert cardinal
		*70(T)/25	NOORDZEE. SLIJKGAT. Waarschuwing verondieping / Warning shoal
114	1476	238(T)/24	BELGIE. GENT. GROOTDOK. Aanbrengen verboden gebied / Insert restricted are
116	1477	*02(T)/25	KANAAL DOOR WALCHEREN. Waarschuwing / Warning
		*45(T)/25	NOORDZEE. OOSTGAT. Aanbrengen kardinaal / Insert cardinal
		*65(T)/25	NOORDZEE. WIELINGEN. CADZAND-BAD. Aanbrengen kardinaal / Insert cardinal
120	1479	*213(T)/24	WESTERSCHELDE. EVERINGEN. Betonning gewijzigd / Buoyage changed
		*05(P)/25	WESTERSCHELDE. VLISSINGEN OOST.

Kaart / Chart	Int.	BaZ / NL NM	Beschrijving / Description
122	1472	*259(T)/23 *80(T)/25	KRAAYERHAVEN. Waarschuwing / Warning NOORDZEE. TEN OOSTEN VAN TSS MAAS NORTH. Aanbrengen kardinaal / Insert cardinal NOORDZEE. TSS MAAS NORTH. Aanbrengen platform / Insert rig
124	1471	*405(T)/24 *79(T)/25	NOORDZEEKANAAL. IJMUIDEN. Aanbrengen werkgebied / Insert entry prohibited ar NOORDZEEKANAAL. IJMUIDEN. Aanbrengen werkgebied / Insert entry prohibited ar
125	1422	*211(P)/22 *199(T)/23	NOORDZEE. Waarschuwing/Warning NOORDZEE. WINDPARK HOLLANDSCHE KUST ZUID. Aanbrengen boei / Insert buoy
130	1423	*199(T)/23 *259(T)/23 *262(P)/24 *80(T)/25	NOORDZEE. WINDPARK HOLLANDSCHE KUST ZUID. Aanbrengen boei / Insert buoy NOORDZEE. TEN OOSTEN VAN TSS MAAS NORTH. Aanbrengen kardinaal / Insert cardinal NOORDZEE. WINDPARK HOLLANDSE KUST ZUID. Aanbrengen obstructie / Insert obstruction NOORDZEE. TSS MAAS NORTH. Aanbrengen platform / Insert rig
1630	1416	77(P)/25	NOORDZEE. ENGELAND. Aanbrengen kabel / Insert cable
1631	1418	*211(P)/22 *110(T)/24 *383(T)/24 *62(T)/25 77(P)/25	NOORDZEE. Waarschuwing/Warning NOORDZEE. TEXEL. Aanbrengen kardinaal / Insert cardinal NOORDZEE. BREEVEERTIEN. Aanbrengen boei / Insert buoy NOORDZEE. Aanbrengen boei / Insert buoy NOORDZEE. ENGELAND. Aanbrengen kabel / Insert cable
1632	1420	*110(T)/24 *119(T)/24 *295(T)/24 *346(T)/24	NOORDZEE. TEXEL. Aanbrengen kardinaal / Insert cardinal NOORDZEE. VLIELAND GRONDEN. Aanbrengen V-AIS / Insert V-AIS NOORDZEE. VLIELAND GRONDEN. Aanbrengen boeien / Insert buoys NOORDZEE. NIEUW ZEELAND GRONDEN. Aanbrengen V-AIS / Insert V-AIS
1633	1417	*110(T)/24 *119(T)/24 *278(T)/24 *295(T)/24	NOORDZEE. TEXEL. Aanbrengen kardinaal / Insert cardinal NOORDZEE. VLIELAND GRONDEN. Aanbrengen V-AIS / Insert V-AIS NOORDZEE. TSS TERSCHELLING - GERMAN BIGHT. Aanbrengen V-AIS / Insert V-AIS NOORDZEE. VLIELAND GRONDEN. Aanbrengen boeien / Insert buoys
2023		*13(P)/25	CARIBISCHE ZEE. ARUBA. Aanbrengen kabel / Insert cable
207	1465	*201(T)/23 *413(T)/24	ROTTERDAM. MAASVLAKTE 2. PRINSES ALEXIAHAVEN. Aanbrengen verboden gebied /Insert restricted area NIEUWE WATERWEG. MASSLUIS. Betonning gewijzigd / Buoyage changed
208	1466	*335(T)/23 *50(T)/25	ROTTERDAM. NIEUWE MAAS. ZUIDDIEPJE. Waarschuwing/Caution OUDE MAAS. OUD BEIJERLAND. Betonning gewijzigd / Buoyage changed
2110		*232(T)/20	CARIBISCHE ZEE. TEN NOORDEN VAN SABA. Aanbrengen dieptecijfer / insert depth

Kaart / Chart	Int.	BaZ / NL NM	Beschrijving / Description
		311(T)/21	CARIBBEAN SEA. WINDWARD ISLANDS. ST MARTIN. Betonning gewijzigd/Buoyage changed
		363(T)/24	CARIBBEAN SEA. WINDWARD ISLANDS. ST MARTIN. Schrappen boei / Delete buoy
2716		*17(P)/25	CARIBISCHE ZEE. Aanbrengen kabel / Insert cable
		*53(T)/25	SABA. GREAT LEVEL BAY. Werk in uitvoering / Works in progress
		*63(T)/25	SABA. DIAMOND ROCK. Licht gedoofd / Light extinguished
781		*13(P)/25	CARIBISCHE ZEE. ARUBA. Aanbrengen kabel / Insert cable
1801		40(T)/15	NOORDZEE. DEN HELDER. Artillery oefeningen; Artillery exercises.
		84(T)/23	NOORDZEE. BELGIE. NIEUWPOORT. Aanbrengen kardinaal / Insert cardinal
		111(T)/23	BELGIE. OOSTENDE. STROOMBANK. Aanbrengen kardinaal / Insert cardinal
		*259(T)/23	NOORDZEE. TEN OOSTEN VAN TSS MAAS NORTH. Aanbrengen kardinaal / Insert cardinal
		*260(T)/24	NOORDZEE. BELGIE. OOSTENDE. Aanbrengen verboden gebied / Insert restricted area
		*262(P)/24	NOORDZEE. WINDPARK HOLLANDSE KUST ZUID. Aanbrengen obstructie / Insert obstruction
		*02(T)/25	KANAAL DOOR WALCHEREN. Waarschuwing / Warning
		*45(T)/25	NOORDZEE. OOSTGAT. Aanbrengen kardinaal / Insert cardinal
		*65(T)/25	NOORDZEE. WIELINGEN. CADZAND-BAD. Aanbrengen kardinaal / Insert cardinal
		*70(T)/25	NOORDZEE. SLIJKGAT. Waarschuwing verondieping / Warning shoal
		*80(T)/25	NOORDZEE. TSS MAAS NORTH. Aanbrengen platform / Insert rig
1805		*02(T)/25	KANAAL DOOR WALCHEREN. Waarschuwing / Warning
1807		*57(T)/23	HARINGVLIET. DELTAGEUL. Aanbrengen lichtschip/Insert light ship
		*15(T)/25	BERGEN OP ZOOM. BUITENHAVEN. Aanbrengen verboden gebied / Insert restricted area
		*36(T)/25	VOLKERAK. VOLKERAKSLUIZEN. ZUIDER VOORHAVEN. Aanbrengen boeien / Insert buoys
1811		40(T)/15	NOORDZEE. DEN HELDER. Artillery oefeningen; Artillery exercises.
		*285(T)/23	WADDENZEE. WAARDGRONDEN. Aanbrengen/Insert obstructions
		*319(T)/23	WADDENZEE. TERSCHELLING. Aanbrengen/insert obstructions
		*336(T)/23	HARLINGEN. NIEUWE INDUSTRIEHAVEN. Aanbrengen/Insert lights
		*110(T)/24	NOORDZEE. TEXEL. Aanbrengen kardinaal / Insert cardinal
		*136(T)/24	WADDENZEE. WAARDGRONDEN. Aanbrengen obstructie / Insert obstruction
		*138(T)/24	WADDENZEE. GRIEND. Aanbrengen obstructie / Insert obstruction
		*159(T)/24	WADDENZEE. VERVERSGAT. Wijzigen betonning / Change buoyance
		*227(T)/24	WADDENZEE. BALLASTPLAAT. Aanbrengen obstructie / Insert obstruction

Kaart / Chart Int.	BaZ / NL NM	Beschrijving / Description
1812	*229(T)/21	WADDENZEE. AMELAND. NOORDERSPRUIT. Aanbrengen betonning / insert buoyage
	*23(T)/23	DUITSLAND. EEMS. Waarschuwing/Warning
	*315(T)/23	WADDENZEE. PINKEWAD. Aanbrengen/insert obstructions
	*48(T)/24	WADDENZEE. EEMSHAVEN. Aanbrengen/insert restricted area
	*134(T)/24	WADDENZEE. PINKEWAD. Aanbrengen obstructie / Insert obstruction
	*139(T)/24	WADDENZEE. ZOUTKAMPERLAAG. Aanbrengen/insert restricted area
	*140(T)/24	WADDENZEE. GAT VAN SCHIERMONNIKOOG. Waarschuwing / Warning
	*240(T)/24	DUITSLAND. EEMS. Verondieping / Shoal
	*259(T)/24	EEMS. OUDE WESTEREEMS. Waarschuwing / Warning
	*278(T)/24	NOORDZEE. TSS TERSCHELLING - GERMAN BIGHT. Aanbrengen V-AIS / Insert V-AIS
	*290(T)/24	WADDENZEE. DUITSLAND. BUSETIEF. Aanbrengen obstructie / Insert obstruction
	*336(P)/24	WADDENZEE. HOLWERDERBALG. Waarschuwing / Warning
	*353(T)/24	EEMS. PETKUMER MUNTE. Verondieping / Shoal
	*356(P)/24	NOORDZEE. SCHIERMONNIKOOG. WESTGAT. Wijzigen betonning / Change buoyance
	*366(T)/24	WADDENZEE. NOORDERSPRUIT. Waarschuwing / Warning
	*396(T)/24	DUITSLAND. EEMS. Waarschuwing verondieping / Warning shoal
1820	*64(T)/24	MARKERMEER. PAMPUS. HOORNSCHE HOP. Betonde vaargeul / Buoyed channel
	*65(T)/24	MARKERMEER. UITDAM. Betonde vaargeul / Buoyed channel
	*66(T)/24	RANDMEREN. VOSSEMEER. Waarschuwing verondieping / Warning shoal
	*74(T)/24	MARKERMEER. GOUWZEE. Betonde vaargeul / Buoyed channel
	*253(T)/24	MARKERMEER. PAMPUSGEUL. Betonning gewijzigd / Buoyage changed
	*405(T)/24	NOORDZEEKANAAL. IJMUIDEN. Aanbrengen werkgebied / Insert entry prohibited ar
	*21(T)/25	IJSSELMEER. WINDPLAN BLAUW. Schrappen boei / Delete buoy
	*35(T)/25	IJSSELMEER. WINDPLAN BLAUW. Aanbrengen betonning / Insert buoyage
	*73(T)/25	MARKERMEER. OOSTVAARDERSDIEP. Aanbrengen kardinaal / Insert cardinal
	*79(T)/25	NOORDZEEKANAAL. IJMUIDEN. Aanbrengen werkgebied / Insert entry prohibited ar

Cumulatieve lijst van BaZ's / Cumulative list of NL NM

Overzicht van berichten die van toepassing zijn op de kaarten sinds de laatste uitgave van de nieuwe kaart of de hernieuwde uitgave. Tijdelijke en voorlopige berichten zijn niet opgenomen in deze lijst.

N.B. Berichten ouder dan 1990 zijn niet in deze lijst opgenomen.

List of notices which affect the charts since the last new chart or new edition is published.

Temporary and Preliminary notices are not included in this list.

N.B. Notices before 1990 are not included in this list.

Kaart / Chart	Editie / Edition	BaZ / NL NM						
1014	jun 2017	*177/17	*185/17	235/17	*83/18	91/18		
		127/18	247/18	374/18	*408/18	47/19		
		*58/19	68/19	90/19	*93/19	*218/19		
		*269/19	*326/19	373/19	382/19	*402/19		
		*422/19	*35/20	66/20	*83/20	87/20		
		88/20	91/20	94/20	*95/20	104/20		
		112/20	118/20	131/20	*149/20	*165/20		
		175/20	180/20	208/20	*210/20	256/20		
		257/20	264/20	337/20	*349/20	*358/20		
		365/20	*373/20	*391/20	04/21	20/21		
		97/21	101/21	*104/21	*173/21	*225/21		
		232/21	*234/21	*246/21	*256/21	*271/21		
		*308/21	368/21	370/21	46/22	66/22		
		*67/22	69/22	*78/22	84/22	*129/22		
		*147/22	151/22	223/22	225/22	226/22		
		*243/22	*262/22	266/22	*272/22	280/22		
		*302/22	363/22	370/22	371/22	380/22		
		387/22	30/23	35/23	58/23	76/23		
		114/23	156/23	168/23	*189/23	226/23		
		*262/23	297/23	*311/23	*322/23	*324/23		
		*327/23	368/23	377/23	*381/23	383/23		
		34/24	40/24	*57/24	109/24	*158/24		
		*161/24	173/24	234/24	243/24	244/24		
		*246/24	*267/24	272/24	299/24	*300/24		
		*329/24	334/24	*342/24	*343/24	*364/24		
		*367/24	374/24	*382/24	*384/24	27/25		
		40/25	*43/25					
		1035	mrt 2023	*80/23	109/23	114/23	*123/23	130/23
				*163/23	*182/23	192/23	226/23	*268/23
				*302/23	*303/23	*311/23	*314/23	*322/23
				*327/23	*342/23	*363/23	*381/23	383/23
				15/24	*21/24	29/24	34/24	*54/24
*85/24	*98/24			101/24	117/24	*158/24		
*161/24	195/24			202/24	219/24	224/24		
243/24	*246/24			251/24	272/24	279/24		
*300/24	*310/24			*316/24	*329/24	*340/24		
*343/24	350/24			*360/24	*367/24	*369/24		
374/24	*382/24			420/24	*25/25	*26/25		
40/25	*43/25			*44/25	*61/25	68/25		
1037	jun 2024			*201/24	206/24	216/24	*221/24	*226/24
				233/24	245/24	*246/24	*267/24	287/24
		296/24	*300/24	334/24	*340/24	*343/24		
		*360/24	370/24	*26/25	49/25	72/25		
		78/25						

110	jul 2024	*225/24 *85/25	*411/24	*14/25	71/25	*76/25
114	jan 2025	*28/25	*51/25	*56/25		
116	aug 2022	*217/22 *341/22 *288/23 *103/24 71/25	*251/22 *105/23 *323/23 *247/24	*257/22 *147/23 *392/23 *294/24	*276/22 *173/23 *49/24 *358/24	*291/22 *198/23 *62/24 *12/25
120	okt 2024	*345/24 *47/25	*352/24 *51/25	*390/24 *56/25	*29/25 *69/25	*46/25 71/25
122	aug 2023	*275/23 *59/24 *76/25	*322/23 *103/24	*331/23 *122/24	*348/23 *148/24	*358/23 *256/24
124	mrt 2024	*78/24	*172/24	*236/24	*380/24	*06/25
125	jan 2024	*06/24 *161/24 *44/25	*58/24 *367/24	*103/24 *406/24	*149/24 *37/25	*158/24 *43/25
130	jan 2024	*06/24 *158/24	*103/24	*122/24	*148/24	*149/24
1546	feb 2023	*50/23 *202/23 *347/23 *153/24	*69/23 *228/23 *30/24 *164/24	*124/23 *236/23 *53/24 *386/24	*132/23 *321/23 *103/24 *83/25	*178/23 *324/23 *146/24
1630	feb 2025	*59/25	*76/25	82/25	88/25	
1631	dec 2024	*419/24 *32/25 *81/25	*07/25 *37/25	*16/25 *43/25	*25/25 *44/25	*31/25 *61/25
1632	okt 2024	*345/24 *22/25	*359/24 *32/25	*360/24 *38/25	*410/24 *52/25	*16/25 *61/25
1633	dec 2024	*407/24 *32/25	*410/24 *39/25	*416/24 *87/25	*16/25	*22/25
1970	jun 2023	*196/23	*103/24			
2020	feb 2025	*42/25				
2023	okt 2022	*295/22	409/24			
207	okt 2023	*320/23 *59/24 *289/24 *76/25	*338/23 *108/24 *303/24	*357/23 *181/24 *373/24	*22/24 *256/24 *379/24	*31/24 *288/24 *404/24
208	nov 2023	*362/23 *373/24	*371/23 *403/24	*372/23	*45/24	*288/24
209	aug 2023	*255/23	*92/24	*403/24	*412/24	
2110	jun 2012	*247/13 *164/14 428/15 *107/17 330/17	276/13 *276/14 *131/16 153/17 151/18	346/13 344/14 195/16 168/17 *167/18	363/13 *91/15 321/16 212/17 381/18	138/14 *107/15 46/17 230/17 255/19

		*281/19	325/19	414/19	*138/20	254/20
		317/20	*334/20	362/20	*100/21	*108/21
		119/21	204/21	*205/21	240/21	*316/21
		*325/21	316/22			
2716	okt 2023	*329/23	*54/25			
780	sep 2020	*288/20	*42/21	*32/22		
781	jul 2021	*248/21	273/21			
782	feb 2022	*29/22	*38/22	*55/22	*91/22	
1801	jul 2022	*199/22	*200/22	*214/22	*235/22	*242/22
		*251/22	*257/22	*262/22	*268/22	*275/22
		*276/22	*291/22	*293/22	*302/22	*307/22
		*308/22	*324/22	*325/22	*331/22	*341/22
		*342/22	*359/22	*368/22	*372/22	*374/22
		*382/22	*13/23	25/23	*27/23	33/23
		*44/23	46/23	61/23	*69/23	*72/23
		*87/23	*90/23	98/23	*105/23	*124/23
		*146/23	151/23	157/23	*159/23	*166/23
		171/23	*173/23	*178/23	187/23	*194/23
		*202/23	207/23	209/23	*214/23	*248/23
		*262/23	*269/23	283/23	*288/23	290/23
		*321/23	*322/23	*323/23	*324/23	*341/23
		*342/23	*348/23	*353/23	*358/23	*360/23
		361/23	*370/23	*378/23	379/23	*381/23
		382/23	383/23	387/23	388/23	*392/23
		*02/24	*03/24	07/24	14/24	18/24
		19/24	20/24	*21/24	*30/24	*39/24
		*42/24	*49/24	*58/24	*59/24	*61/24
		*62/24	93/24	*100/24	*118/24	*122/24
		127/24	*148/24	*149/24	*153/24	*164/24
		235/24	*241/24	*242/24	*247/24	*256/24
		268/24	*294/24	*326/24	331/24	*352/24
		*358/24	*386/24	*411/24	418/24	*14/25
		*31/25	33/25	*43/25	*76/25	*83/25
		84/25	*85/25			
1803	feb 2023	*319/24				
1805	sep 2021	*340/21	*364/21	*394/21	*26/22	*57/22
		203/22	*281/22	*357/22	*11/23	*18/23
		*45/23	*188/23	*223/23	*238/23	*244/23
		*276/23	*340/23	*369/23	*36/24	*37/24
		*38/24	*43/24	*160/24	*168/24	*175/24
		*196/24	*257/24	*292/24	*326/24	*328/24
		*392/24	*12/25	*48/25	*67/25	
1807	feb 2023	*51/23	*55/23	*127/23	*261/23	*92/24
		*106/24	*177/24	*211/24	*326/24	*412/24
		*24/25	*64/25	*67/25		
1810	jan 2021	*63/24				
1811	apr 2024	*129/24	*135/24	*142/24	*146/24	*150/24
		*153/24	*155/24	*163/24	*164/24	*165/24
		*188/24	*205/24	*209/24	*214/24	*217/24
		*218/24	*254/24	*258/24	*264/24	*269/24
		*270/24	*283/24	*305/24	*309/24	*311/24
		*318/24	*337/24	*341/24	*349/24	*387/24
		*22/25	*66/25	*83/25		

1812	apr 2024	*129/24	131/24	*144/24	*167/24	*178/24
		*184/24	185/24	*186/24	*189/24	*190/24
		*191/24	*200/24	*204/24	*207/24	*209/24
		*212/24	*215/24	*217/24	*218/24	*230/24
		*231/24	*250/24	*254/24	*261/24	*263/24
		*267/24	*284/24	*305/24	*306/24	*309/24
		*313/24	*315/24	*332/24	333/24	*335/24
		*357/24	*368/24	*371/24	*375/24	*10/25
		11/25	23/25	55/25	*58/25	*60/25

1820	mrt 2024	*63/24	*77/24	*79/24	*88/24	*125/24
		*141/24	*152/24	*162/24	*170/24	*172/24
		*208/24	*232/24	*236/24	*293/24	*344/24
		*348/24	*380/24	*391/24	*402/24	*04/25
		*06/25	*86/25			

Actuele en in bewerking zijnde uitgaven *Editions in force and editions to be published*

Overzicht van alle actuele uitgaven van zeekaarten en andere hydrografische publicaties. In de derde kolom is de meest recente publicatiedatum van iedere publicatie vermeld. Zeekaarten en publicaties met een oudere publicatiedatum zijn vervallen en kunnen niet meer worden bijgewerkt aan de hand van berichten aan zeevarenden. Van in bewerking zijnde uitgaven wordt in de laatste kolom de verwachte publicatiedatum genoemd.

List of charts and nautical publications in force. In the third column the most recent edition date of each publication is mentioned. Older publications are cancelled and cannot be updated with Notices to Mariners. In the last column the expected publication date of editions to be published is mentioned.

Zeekaarten / Nautical charts

Publicatie / publication	INT kaart / INT chart	Editie datum / edition date	Titel / title	Geplande nieuwe uitgave / planned new edition
110	INT 1473	jul 2024	North Sea. Netherlands. Westkapelle to Stellendam and Maasvlakte	
114	INT 1476	jan 2025	Netherlands and Belgium. Canal Gent-Terneuzen	
116	INT 1477	aug 2022	Netherlands. Approaches to Westerschelde	jun 2025
120	INT 1479	okt 2024	Netherlands. Westerschelde. Vlissingen-Oost to Nauw van Bath	
122	INT 1472	aug 2023	North Sea. Approaches to Europoort and Hoek van Holland	jul 2025
124	INT 1471	mrt 2024	Netherlands, Noordzeekanaal including IJmuiden, Zaandam and Amsterdam	
125	INT 1422	jan 2024	North Sea. Approaches to IJmuiden	
130	INT 1423	jan 2024	North Sea. Netherlands. Approaches to Scheveningen	jul 2025
207	INT 1465	okt 2023	Netherlands. Nieuwe Waterweg and Europoort. Hoek van Holland to Vlaardingeng	
208	INT 1466	nov 2023	Netherlands. Rotterdam. Nieuwe Maas and Oude Maas	
209	INT 1467	aug 2023	Netherlands. Krimpen a/d Lek to Moerdijk	
1014	INT 1043	jun 2017	North Sea. Southern sheet	mei 2025
1035	INT 1046	mrt 2023	North Sea. Cap Griz Nez to Dogger Bight and TSS North Friesland	
1037	INT 1045	juni 2024	North Sea. Deutsche Bucht	
1546	INT 1470	feb 2023	North Sea. Netherlands. Zeegat van Texel en Den Helder Roads	
1630	INT 1416	feb 2025	North Sea. Netherlands. West Hinder and Outer Gabbard to Vlissingen and Scheveningen	
1631	INT 1418	dec 2024	North Sea. Netherlands. DW Routes to IJmuiden and Texel	
1632	INT 1420	okt 2024	Netherlands. North Sea. DW Routes and TSS North Friesland to Vlieland	
1633	INT 1417	dec 2024	North Sea. TSS North Friesland and GW/Ems to Vlieland and Borkum	
2020		feb 2025	West Indies. Windward Islands. Virgin Gorda to Antigua	
2023		okt 2022	Caribbean Sea. Leeward Islands. Aruba, Curaçao and Bonaire	
2110		jun 2012	Caribbean Sea. Windward Islands. Anguilla to St. Christopher	
780		sep 2020	Caribbean Sea, Bonaire	
781		jul 2021	Caribbean Sea, Aruba	
782		feb 2022	Caribbean Sea, Curaçao	
783		mar 2022	Caribbean Sea, Curaçao, St. Annabaai and Schottegat	
2716		okt 2023	Netherlands Antilles. Plans Saba, St. Eustatius and St.	

Publicatie / publication	INT kaart / INT chart	Editie datum / edition date	Titel / title	Geplande nieuwe uitgave / planned new edition
-----------------------------	--------------------------	--------------------------------	---------------	---

Maarten

1800 kaarten / 1800 Series:

Publicatie / publication	INT kaart / INT chart	Editie datum / edition date	Titel / title	Geplande nieuwe uitgave / planned new edition
1801		jul 2022	Noordzeekust, De Panne tot Den Helder	Vervalt op 1 okt 2025
1803		vervallen	Westerschelde, Vlissingen tot Antwerpen en Kanaal van Gent naar Terneuzen	
1805		sep 2021	Oosterschelde, Veerse Meer en Grevelingen	
1807		feb 2023	Zoommeer, Volkerak, Spui, Haringvliet, Hollandsch Diep	
1811		apr 2024	Waddenzee westblad en aangrenzende Noordzeekust	apr 2025
1812		apr 2024	Waddenzee oostblad en aangrenzende Noordzeekust	apr 2025
1820		mrt 2024	IJsselmeer, Markermeer, Noordzeekanaal en IJsseldelta	

Hydrografische publicaties / Hydrographic publications:

Publicatie / publication	INT kaart / INT chart	Editie datum / edition date	Titel / title	Geplande nieuwe uitgave / planned new edition
KAART1	INT 1	feb 2017	Tekens, afkortingen, begrippen voorkomend op zeekaarten	
HP1		mrt 2025	The Netherlands Coast Pilot	
HP 2A		2024	Lichtenlijst van Nederland en aangrenzend gebied	
HP 2B		2024	Lichtenlijst van het Nederlands deel van het Caribisch gebied	
HP7		2025	Catalogus van Nederlandse zeekaarten en andere hydrografische publicaties	
HP33		2025	Waterstanden en stromen langs de Nederlandse kust en aangrenzend gebied	
HP33D		2025	NLTides	

Planning kaarten / Planning charts

Publicatie / publication	INT kaart / INT chart	Editie datum / edition date	Titel / title	Geplande nieuwe uitgave / planned new edition
1970		jun 2023	Mariners' Routeing Guide. Southern North Sea	jul 2025