



Koninklijke Marine

# BaZ | 2025

**32 | BAZ 211-217**  
Berichten aan Zeevarenden  
Netherlands Notice to Mariners



150<sup>e</sup> jaargang 11-8-2025  
Dienst der Hydrografie

## Erkende verkoopagenten van Nederlandse Hydrografische publicaties

*(Resellers licenced to distribute Netherlands Nautical Publications)*

De Berichten aan Zeevarenden (BaZ) verschijnen wekelijks en zijn te verkrijgen:

- als printversie (PDF) via internet <http://www.defensie.nl/onderwerpen/berichten-aan-zeevarenden/inhoud/weekedities>
- via de Database <http://www.defensie.nl/onderwerpen/berichten-aan-zeevarenden/inhoud/database>
- als boekje (tegen betaling) bij een aantal A-agenten

### A-agenten: (bijgewerkte kaarten)

Delfzijl	<b>Datema Delfzijl BV</b> Zeesluizen 8 9936 HX Delfzijl	Tel. +31 (0)596 - 635252 Fax +31 (0)596 - 615245
		Website: <a href="http://www.datema.nl">www.datema.nl</a> E-mail: <a href="mailto:sales@datema.nl">sales@datema.nl</a>
Rotterdam	<b>L.J. Harri BV</b> Van der Takstraat 218 3071 LM Rotterdam	Tel. +31 (0)10 - 2142705 Website: <a href="http://www.ljharri-watersportmedia.nl">www.ljharri-watersportmedia.nl</a> E-mail: <a href="mailto:ljharri@xs4all.nl">ljharri@xs4all.nl</a>
		<b>OneOcean (Nederlands) BV</b> Parmentierplein 20 3088 GN Rotterdam
	<b>Datema Rotterdam</b> Galvanistraat 148 3029 AD Rotterdam	Tel. +31 (0)10 - 4366188 Fax +31 (0)10 - 4365511 Website: <a href="http://www.datema.nl">www.datema.nl</a> E-mail: <a href="mailto:rotterdam@datema.nl">rotterdam@datema.nl</a>
	<b>Harri Trading BV</b> Van Weerden Poelmanweg 4 3088 EB Rotterdam	Tel. +31 (0)10 - 4290333 Website: <a href="http://www.harritrading.nl">www.harritrading.nl</a> E-mail: <a href="mailto:info@harritrading.nl">info@harritrading.nl</a>
Antwerpen	<b>Bogerd Martin NV</b> Oude Leeuwenrui 37 2000 Antwerpen	Tel. +32 (0)32134170 Website: <a href="http://www.bogerdmartin.com">www.bogerdmartin.com</a> E-mail: <a href="mailto:sales.antwerp@bogerdmartin.com">sales.antwerp@bogerdmartin.com</a>
Bremen	<b>"Seekarte" Kpt. A. Dammeyer</b> Korffsdeich 3 D-28217 Bremen	Tel. +49 (0)4213032780 Website: <a href="http://www.seekarte.de">www.seekarte.de</a> E-mail: <a href="mailto:seekarte@seekarte.de">seekarte@seekarte.de</a>
London	<b>OneOcean (Head Office)</b> Unit 4, Voltage Mollison Avenue Enfield EN3 7XQ	Tel. +44 (0) 1992805200 Fax +44 (0) 1992805410 Website: <a href="http://www.oneocean.com">www.oneocean.com</a> E-mail: <a href="mailto:sales@oneocean.com">sales@oneocean.com</a>
Den Haag	<b>Vrolijk Watersport Scheveningen</b> Visafslagweg 1, hal 18-20 2583 DM Den Haag	Tel. +31 (0) 70 - 4168282 Fax +31 (0) 70 - 3060497 Website: <a href="http://www.vrolijk.nl">www.vrolijk.nl</a> E-mail: <a href="mailto:info@vrolijk.nl">info@vrolijk.nl</a>

### B-agenten:

St. Ives	<b>Imray Laurie Norie &amp; Wilson Ltd</b> Wych House, The Broadway St Ives, Cambridgeshire PE27 5BT	Tel. +44 (0)1480 - 462114 Fax +44 (0)1480 - 496109 Website: <a href="http://www.imray.com">www.imray.com</a> E-mail: <a href="mailto:ilnw@imray.com">ilnw@imray.com</a>
Bielefeld	<b>Delius Klasing Verlag GMBH</b> Siekerwall 21 D-33602 Bielefeld	Tel +49 (0)521 - 559000 Fax. +49 (0)521 - 559116 Website: <a href="http://www.delius-klasing.de">www.delius-klasing.de</a> E-mail: <a href="mailto:info@delius-klasing.de">info@delius-klasing.de</a>

## Voorwoord

- Overeenkomstig SOLAS-bepalingen dienen de officieel uitgegeven zeekaarten en boekwerken met Berichten aan Zeevarenden (BaZ) bijgewerkt te worden. Algemene richtlijnen voor het gebruik van BaZ staan beschreven in de jaarlijkse BaZ1 in Hoofdstuk 3, British Admiralty NP 100 (Mariner's Handbook) en NP 294 (How to keep your Admiralty Charts up-to-date).
- Berichten aan Zeevarenden hebben alleen betrekking op Nederlandse kaarten en hydrografische publicaties. Berichten van toepassing op buitenlands gebied op Nederlandse kaarten worden overgenomen van de hydrografische dienst van het betreffende land. Berichten bevatten algemene mededelingen, correcties op kaarten of boeken, voorlopige (P) of tijdelijke (T) berichten of een overzicht.
- Gegevens die ten grondslag liggen aan berichten worden waar nodig kartografisch gegeneraliseerd. De berichten zijn alleen bedoeld om de publicaties genoemd in het bericht te kunnen corrigeren. T-berichten worden in principe alleen voor de grootste schaal kaart uitgegeven.
- Posities worden vermeld in het referentiestelsel (geodetisch datum) dat overeenkomt met dat van de betrokken kaart. Het referentiestelsel is altijd op de kaart vermeld. Onjuiste interpretatie van de referentiestelsels kan leiden tot positiefouten van enkele honderden meters.
- Richtingen, peilingen, geleidelijnen en lichtsectoren worden rechtwijzend gegeven, in graden, gerekend vanuit zee.
- Diepten en hoogten worden gegeven in dezelfde eenheid en herleid tot hetzelfde referentievlak als gebruikt in de betrokken kaart.
- Nadruk van de berichten is toegestaan mits volledig, ongewijzigd en met bronvermelding.
- De Chef der Hydrografie verzoekt u dringend vermoede of nieuwe gevaren en onjuistheden in publicaties te melden.

## De Chef der Hydrografie

Van Alkemadelaan 786, 2597 BC Den Haag, Corr. Postbus 10000, 1780 CA Den Helder.  
tel. +31 (0)88 9516738, Website: [www.defensie.nl/hydro](http://www.defensie.nl/hydro) E-mail: [hydro.baz@mindef.nl](mailto:hydro.baz@mindef.nl)

## **Preface**

- *In accordance with SOLAS-regulations, official published nautical charts and books have to be kept corrected by means of Notices to Mariners (NL NM). General guidelines for the use of NL NM are described in the annual NtM1 in Chapter 3, British Admiralty NP 100 (The Mariner's Handbook) and NP 294 (How to keep your Admiralty Charts up-to-date).*
- *Netherlands Notices to Mariners are only applicable for Netherlands nautical charts and hydrographic publications. Notices concerning foreign waters on Netherlands charts are adopted from the hydrographic service of that specific country. Notices contain general announcements, corrections for charts or books, preliminary (P) or temporary (T) notices or a summary.*
- *Data on which the notices are based are if necessary cartographically generalised. The notices are meant only to correct the publications that are stated in the notice. Generally, T notices are published on the largest scale charts only.*
- *Positions are given in the reference system (geodetic datum) that corresponds with that of the relevant chart. The reference system is always printed on the chart. Incorrect interpretation of the reference system can lead to errors in the position of several hundreds of metres.*
- *Directions, bearings, leading lines and light sectors are true, in degrees, reckoned from seawards.*
- *Depths and heights are given in the same unit and are reduced to the same reference level as used in the relevant chart.*
- *Reprinting of the notices is allowed if complete, unchanged and with acknowledgement.*
- *The Hydrographer of the Netherlands Navy urges you strongly to report suspected or new dangers and errors in publications.*

## Hydrographer of the Netherlands Navy

Van Alkemadelaan 786, NL-2597 BC Den Haag, Corr. P.O. Box 10000, NL-1780 CA Den Helder.  
tel. +31 (0)88 9516738, Website: [www.defensie.nl/hydro](http://www.defensie.nl/hydro) E-mail: [hydro.baz@mindef.nl](mailto:hydro.baz@mindef.nl)

## Lijst met gebruikte afkortingen in de wekelijkse Berichten aan Zeevarenden

(P)	Preliminary: voorlopig BaZ
(T)	Temporary: tijdelijk BaZ
BSH	Bundesamt für Seeschifffahrt und Hydrographie (Duitse hydrografische dienst)
CNB	Centraal Nautisch Beheer Noordzeekanaalgebied
ECDIS	Electronic Chart Display and Information System: officieel elektronisch kaartsysteem
ENC	Electronic Navigational Chart: officiële elektronische vectorkaart
GNA	Gemeenschappelijke Nautische Autoriteit (Westerschelde)
GST	Geodatastyrelsen (Deense hydrografische dienst)
HBA	Havenbedrijf Amsterdam
HBR	Havenbedrijf Rotterdam
HOV	Hydrografisch Opname Vaartuig van de Dienst der Hydrografie
HP	Hydrografische Publicatie: boekwerk van de Dienst der Hydrografie
HYD	Dienst der Hydrografie (Nederlandse hydrografische dienst)
IALA	International Association of Lighthouse Authorities
IHO	International Hydrographic Organization
INT	INTERNATIONALE kaart
KW	Kustwacht Nederland
NAP	Normaal Amsterdams Peil
NGA	National Geospatial-Intelligence Authority (hydrografische dienst Verenigde Staten)
NP	Nautical Publication: boekwerk van de UKHO
NtM	Notices to Mariners
PNR	Projectnummer van de Nederlandse Dienst der Hydrografie
pos	Positie
RWS Berna WSW	Rijkswaterstaat Noord-Nederland Waddenzee
RWS CIV	Rijkswaterstaat Centrale Informatie Voorziening
RWS CMIJ	Rijkswaterstaat Centrale Meldpost IJsselmeer
RWS DZD	Rijkswaterstaat District Noord Zee en Delta (Zeeuwse wateren m.u.v. Westerschelde)
RWS MD	Rijkswaterstaat Markeringsdienst Zee en Delta
RWS Waterkamer	Rijkswaterstaat Waterdienst Waterkamer
SFS	Sofartsstyrelsen (Deense Maritieme Autoriteit)
SHOM	Service Hydrographique et Oceanographique de la Marine (Franse hydrografische dienst)
SodM	Staatstoezicht op de Mijnen
UKHO	United Kingdom Hydrographic Office (Britse hydrografische dienst)
VDH	Verkeersdienst Den Helder
VH	Vlaamse Hydrografie
VHF	Very High Frequency
WGS84	World Geodetic System 1984: Coördinatenreferentiesysteem waarin GPS posities worden uitgedrukt.

## List of Abbreviations used in weekly editions of NtM

(P)	<i>Preliminary NtM</i>
(T)	<i>Temporary NtM</i>
BSH	<i>Bundesamt für Seeschifffahrt und Hydrographie (German HO)</i>
CNB	<i>Central Nautical Management North Sea Canal</i>
ECDIS	<i>Electronic Chart Display and Information System (official)</i>
ENC	<i>Electronic Navigational Chart</i>
GNA	<i>Joint Nautical Authority (Westerschelde)</i>
GST	<i>Geodatastyrelsen (Danish HO)</i>
HBA	<i>Port of Amsterdam</i>
HBR	<i>Port of Rotterdam</i>
HOV	<i>Hydrographic Survey Vessel</i>
HO	<i>Hydrographic Office (national service)</i>
HP	<i>Hydrographic Publication of the Netherlands HO</i>
HYD	<i>Netherlands Hydrographic Office</i>
IALA	<i>International Association of Lighthouse Authorities</i>
IHO	<i>International Hydrographic Organization</i>
INT	<i>INTERNATIONAL chart</i>
KW	<i>Netherlands Coast Guard</i>
NAP	<i>Normaal Amsterdams Peil, the Amsterdam Ordnance datum</i>
NGA	<i>National Geospatial-Intelligence Authority (HO of the United States)</i>
NP	<i>Nautical Publication of the UKHO</i>
NtM	<i>Notices to Mariners</i>
PNR	<i>Project number of the Netherlands Hydrographic Office</i>
pos	<i>position</i>
RWS	<i>Department of Waterways and Public Works</i>
RWS Berna WSW	<i>Notices to shipping Waddenzee</i>
RWS CIV	<i>Rijkswaterstaat Central Information Services</i>
RWS CMIJ	<i>Notices to shipping IJsselmeer</i>
RWS DZD	<i>Notices to shipping Zeeuwse wateren (not including Westerschelde)</i>
RWS MD	<i>Service for maintenance of navigational aids</i>
RWS Waterkamer	<i>Waterway information centre</i>
SFS	<i>Sofartsstyrelsen (Danish Maritime Authority)</i>
SHOM	<i>Service Hydrographique et Oceanographique de la Marine (French HO)</i>
SodM	<i>State authority on Mining</i>
UKHO	<i>United Kingdom Hydrographic Office</i>
VDH	<i>Traffic Centre Den Helder</i>
VH	<i>Flemish Hydrographic Office</i>
VHF	<i>Very High Frequency</i>
WGS84	<i>World Geodetic System 1984: standard coordinate system for the Earth.</i>

## Inhoudsopgave

Kruisverwijzing / <i>Cross reference</i> .....	5
Algemene berichten / <i>General notices</i> .....	5
Opgeheven (P) en (T) berichten / <i>Cancelled (P) and (T) notices</i> .....	5
Berichten Zeekaarten / <i>Notices Nautical charts</i> .....	6
Berichten 1800 serie kaarten / <i>Notices 1800 series charts</i> .....	9
Berichten Hydrografische publicaties / <i>Notices Hydrographic publications</i> .....	11
Meetinstrumenten / <i>Measuring instruments list</i> .....	12

## Kruisverwijzing / *Cross reference*

In de hoofdstukken Zeekaarten, 1800 Serie kaarten en Hydrografische publicaties van dit document zijn de Berichten aan Zeevarenden gerangschikt op BaZ-nummer. Onderstaand overzicht toont deze berichten per kaartnummer en het nummer van de hydrografische publicatie.

*In the Nautical charts, 1800 Series charts and Hydrographic publications sections of this document the Notices to Mariners are sorted by NL NM-number. The overview below displays these notices sorted by chart and hydrographic publication number.*

### **Zeekaarten / *Nautical Charts***

<b>Kaart / <i>Chart</i></b>	<b>BaZ / <i>NL NM</i></b>
1037	213/25
110	*212/25
120	*217/25
122	*214/25
130	*215/25

### **1800 serie kaarten / *1800 series charts***

<b>Kaart / <i>Chart</i></b>	<b>BaZ / <i>NL NM</i></b>
1801	*212/25
1812	211/25

### **Hydrografische publicaties/ *Hydrographic publications***

<b>Publication</b>	<b>BaZ / <i>NL NM</i></b>
HP 1	*216/25

## **Algemene berichten / *General notices***

NIL

## **Opgeheven (P) en (T) berichten / *Cancelled (P) and (T) notices***

<b>Kaart / <i>Chart</i></b>	<b>Int.</b>	<b>BaZ / <i>NL NM</i></b>	<b>Opgeheven / <i>Cancelled</i></b>
122	1472	*115(P)/25	07 aug 2025, MAAS CENTRE.
130	1423	*262(P)/24	07 aug 2025, NOORDZEE. WINDPARK HOLLANDSE KUST ZUID.
		*115(P)/25	07 aug 2025, MAAS CENTRE.

## Berichten Zeekaarten / Notices Nautical charts

---




### \*212/25 NOORDZEE. SLIJKGAT.

<b>Kaart / Chart</b>	<b>Int. / Int.</b>	<b>Vorig BaZ / Prev. NL NM</b>	<b>Uitgave / Edition</b>	<b>Itemnr. / Itemno.</b>
110.B	1473	173/25	jul 2024	1
<b>1</b> Aanbrengen <i>Insert</i>			op / at	51-51,79 N 003-51,67 E

**Bron / Source:** RWS MD 406/2025; PNR 1622-2025-1.

---

### 213/25 NOORDZEE. DUITSLAND.

<b>Kaart / Chart</b>	<b>Int. / Int.</b>	<b>Vorig BaZ / Prev. NL NM</b>	<b>Uitgave / Edition</b>	<b>Itemnr. / Itemno.</b>
1037	1045	207/25	jun 2024	1, 2, 3
<b>1</b> Aanbrengen <i>Insert</i>			op / at	54-23,99 N 006-52,56 E
<b>2</b> Aanbrengen <i>Insert</i>			op / at	54-26,33 N 006-05,02 E
<b>3</b> Aanbrengen <i>Insert</i>			op / at	54-23,35 N 006-03,84 E

**Bron / Source:** BSH 1000/2025; PNR 1648-2025-2.

---

### \*214/25 AANKONDIGING HERNIEUWDE UITGAVE KAART 122.

<b>Kaart / Chart</b>	<b>Int. / Int.</b>	<b>Vorig BaZ / Prev. NL NM</b>	<b>Uitgave / Edition</b>	<b>Itemnr. / Itemno.</b>
122	1472		aug 2025	1
<b>1</b> Zeekaarten:				

Verschenen is de hernieuwde uitgave van:

Kaart 122 (INT 1472) NORTH SEA. NETHERLANDS. APPROACHES TO EUROPOORT AND HOEK VAN HOLLAND

Schaal 1: 60 000.

Mercator Projectie.

Hernieuwde uitgave 7 augustus 2025.

Hiermee vervalt de vorige uitgave.

Nautical charts:

The following new edition is published:

Chart 122 (INT 1472) NORTH SEA. NETHERLANDS. APPROACHES TO EUROPOORT AND HOEK VAN HOLLAND

Schaal 1: 60 000.

Mercator Projection.

New Edition 7 August 2025.

With the publication of this chart the previous edition is withdrawn.

**Bron / Source:** HYD: PNR 1638-2025-1.

---

**\*215/25** AANKONDIGING HERNIEUWDE UITGAVE KAART 130.

<b>Kaart / Chart</b>	<b>Int. / Int.</b>	<b>Vorig BaZ / Prev. NL NM</b>	<b>Uitgave / Edition</b>	<b>Itemnr. / Itemno.</b>
130	1423		aug 2025	1

**1** Zeekaarten:

Verschenen is de volgende hernieuwde uitgave:

Kaart 130 (INT 1423) NORTH SEA. NETHERLANDS. APPROACHES TO SCHEVENINGEN

Schaal 1:60 000.

Mercator Projectie.

Hernieuwde uitgave 7 augustus 2025.

Hiermee vervalt de vorige uitgave.

Nautical charts:

The following new edition is published:

Chart 130 (INT 1423) NORTH SEA. NETHERLANDS. APPROACHES TO SCHEVENINGEN

Scale 1:60 000.

Mercator Projection.

New Edition 7 August 2025.

With the publication of this chart the previous edition is withdrawn.

**Bron / Source:** HYD: PNR 1638-2025-1.

---

**\*217/25** WESTERSCHELDE. PLATEN VAN VALKENISSE.

<b>Kaart / Chart</b>	<b>Int. / Int.</b>	<b>Vorig BaZ / Prev. NL NM</b>	<b>Uitgave / Edition</b>	<b>Itemnr. / Itemno.</b>
120.A	1479	203/25	okt 2024	1, 2, 3, 4

**1** Schrappen  
Delete

van / from 51-22,68 N 004-05,79 E

3<sub>6</sub>

**2** Aanbrengen  
Insert

op / at 51-22,68 N 004-05,79 E

1<sub>2</sub>  
westward

**3** Aanbrengen  
*Insert*

2<sub>2</sub>

op / at 51-22,58 N 004-05,77 E

**4** Aanbrengen  
*Insert*

0<sub>3</sub>

op / at 51-22,45 N 004-05,86 E

**Bron / Source:** GNA BASS 47/2025; PNR 1054-2025-2.

---

## Berichten 1800 serie kaarten / Notices 1800 series charts

211/25

DUITSLAND. WADDENZEE. MEMMERTBALJE.

**Kaart / Chart**  
1812.6

**Int. / Int.**  
n.a.

**Vorig BaZ / Prev. NL NM** 205/25  
**Uitgave / Edition** apr 2025

**Itemnr. / Itemno.**  
1, 2, 3, 4, 5

1 Schrappen  
*Delete*



van / from 53-38,55 N 006-58,49 E  
53-38,39 N 006-58,45 E  
53-38,05 N 006-58,22 E  
53-38,05 N 006-58,10 E  
53-38,40 N 006-58,26 E  
53-38,55 N 006-58,49 E

2 Schrappen  
*Delete*



van / from 53-37,84 N 006-58,35 E  
53-37,79 N 006-58,35 E  
53-37,72 N 006-58,04 E  
53-37,72 N 006-57,83 E  
53-37,80 N 006-57,84 E  
53-37,84 N 006-58,35 E

3 Aanbrengen  
*Insert*



op / at 53-38,06 N 006-58,27 E

4 Aanbrengen  
*Insert*



op / at 53-38,27 N 006-58,35 E

5 Aanbrengen  
*Insert*



op / at 53-37,88 N 006-58,22 E

**Bron / Source:** BSH 1160/2025; PNR1604-2025-3.

**\*212/25**

**NOORDZEE. SLIJKGAT.**

**Kaart / Chart**

1801.6

**Int. / Int.**

n.a.

**Vorig BaZ / Prev. NL NM Uitgave / Edition**

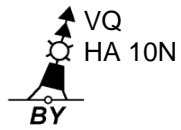
179/25

jul 2022

**Itemnr. / Itemno.**

1

**1** Aanbrengen  
*Insert*



op / at

51-51,79 N 003-51,67 E

**Bron / Source:**

RWS MD 406/2025; PNR 1622-2025-1.

---

## Berichten Hydrografische publicaties / Notices Hydrographic publications

---

**\*216/25**            AANKONDIGING NIEUWE EDITIE HP 1.

<b>Publicatie / Publication</b>	<b>Vorig BaZ / prev. NL NM</b>	<b>Itemnr. / Itemno.</b>
HP 1                    The Netherlands Coast Pilot	74/25	1

**1** Digitaal boekwerk:  
Deze week verschijnt de nieuwe versie van HP 1.

HP1 The Netherlands Coast pilot  
Publicatiedatum: augustus 2025.  
Hiermee vervalt de vorige uitgave van HP 1.

De nieuwe versie is te downloaden van:  
<https://www.defensie.nl/onderwerpen/hydrografie/downloads/publicaties/2025/08/07/hp1>

*Digital Nautical Publication:*  
*This week a new edition of HP 1 will be published.*

*HP1 The Netherlands Coast pilot*  
*Publication date: August 2025.*  
*With the publication of this book the previous edition is withdrawn.*

Download the new version from:  
<https://english.defensie.nl/topics/hydrography/documents/publications/2025/08/11/hp1>

**Bron / Source:**        HYD; PNR 1404-2025-1.

---

## Meetinstrumenten / Measuring instruments list

Overzicht van tijdelijke meetinstrumenten in het Nederlands zeegebied, binnenwateren en aangrenzend buitenlands gebied. Scheepvaart wordt verzocht niet te vissen noch te ankeren in de nabijheid van deze posities en op ruime afstand te passeren. Alleen de meest grootschalige kaart wordt genoemd.

Meetinstrumenten zonder markering worden als "unmarked" in de kolom "Licht/Light" aangeduid.

*Summary of temporary measuring instruments in the Netherlands sea area, inland waters and adjacent foreign waters. Shipping is requested not to fish nor anchor near these positions and to give a wide berth. Please note that only the largest scale chart is quoted. Measuring instruments without markings are indicated as "unmarked" in the "Licht/Light" column.*

**N** Nieuw / New

**V** Verwijderd / Deleted

**G** Gewijzigd / Changed

	Naam Name	Vaarwater Waters	Licht Light	Positie Position	Kaart Chart	1800 Serie 1800 Series
	HD 25	Stroombank	Fl.Y.5s	51-12,58 N 002-50,35 E		1801.2
	HD 24	Stroombank	Fl.Y.5s	51-13,40 N 002-49,60 E		1801.2
	HD 26	Stroombank	Fl.Y.5s	51-14,22 N 002-48,62 E		1801.2
	HD 15	Blankenberge	Fl.Y.5s	51-18,97 N 003-06,12 E		1801.3A
	MOG22	Blankenberge	Q.Y	51-19,66 N 003-08,77 E		1801.3
	RWS-1	Westerschelde		51-24,46 N 003-34,65 E	116,120	1801.4
<b>N</b>	MTB 2	Drempel van Borssele	Fl(5)Y.20s	51-24,52 N 003-42,77 E	120	1801.4
	RWS-3	Westerschelde		51-24,55 N 003-35,67 E	116	1801.4
	RWS-9	Westerschelde		51-24,61 N 003-38,18 E	116, 120	1801.4
	RWS-5	Westerschelde		51-24,66 N 003-36,71 E	116, 120	1801.4
	RWS-7	Westerschelde		51-24,67 N 003-37,10 E	116, 120	1801.4
<b>N</b>	MTB 4	Drempel van Borssele		51-24,69 N 003-43,88 E	120	1801-4
<b>N</b>	MTB 3	Drempel van Borssele		51-24,81 N 003-43,60 E	120	1801.4
	BOSKALIS 2	Platte Bank Oosterschelde	Fl(5)Y.20s	51-30,38 N 004-06,35 E 51-31,17 N 004-01,18 E	110	1805.7 1805.5, 1805.10
	WW_MP 1	Oosterschelde		51-31,94 N 003-57,04 E		1805.5
	WW_MP 2	Oosterschelde		51-32,02 N 003-57,05 E		1805.5
		Slikken van den Dortsman		51-32,04 N 004-02,86 E		1805.5, 1805.7
		Zandkreeksluis	Fl(5)Y.20s	51-32,50 N 003-51,75 E		1805.3C
	Roompot ZS 1	Roompot	Fl.Y.5s	51-37,37 N 003-46,15 E		1805.10
	Roompot ZS 2	Roompot	Fl.Y.5s	51-38,31 N 003-47,94 E		1805.10
	BOSKALIS 1	Hammen	Fl(5)Y.20s	51-38,39 N 003-53,22 E	110	1805.5, 1805.10
	Roompot ZS Ref	Roompot	Fl.Y.5s	51-38,50 N 003-45,90 E		1805.10
	MP 4	Grevelingenmeer		51-43,05 N 003-59,70 E		1805.8, 1805.9
	MP 6	Grevelingenmeer		51-44,27 N 003-58,94 E		1805.8, 1805.9
	MP 2	Grevelingenmeer		51-45,29 N 003-58,40 E		1805.8
	MP 5	Grevelingenmeer		51-46,00 N 003-54,83 E		1805.8
	MP 1	Grevelingenmeer		51-46,22 N 003-55,49 E		1805.8
	MP 3	Grevelingenmeer		51-46,31 N 003-56,90 E		1805.8
	MEET 3	Haringvliet	Fl(4)Y.15s	51-49,60 N 004-03,00 E		1807.6
	MEET 2	Haringvliet	Fl(3)Y.10s	51-49,90 N 004-02,50 E		1801.6
		Goeree		51-55,70 N 003-39,80 E	122	1801.6
	Waverider HKZWZ	Windpark Hollandsekust Zuid	Fl(5)Y.20s	52-14,65 N 004-05,09 E	122, 130	1801.7, 1801.8
	Waverider HKZWN	Windpark Hollandsekust Zuid	Fl(5)Y.20s	52-23,58 N 004-03,36 E	125, 130	1801.8
	M-D	Oostvaardersdie	Fl(3)Y.10s	52-25,03 N 005-12,92 E		1820.3

Naam Name	Vaarwater Waters	Licht Light	Positie Position	Kaart Chart	1800 Serie 1800 Series
M-C	p Oostvaardersdiep	FI(3)Y.10s	52-25,15 N 005-13,42 E		1820.3
	p Zeesluis IJmuiden	unmarked	52-28,30 N 004-35,53 E	124	1820.2
SW-B	Markermeer IJsselmeer	FI(5)Y.20s LFI.Y.5s	52-31,87 N 005-13,87 E 52-33,48 N 005-30,15 E		1820.3 1820.4
SW-A	Flevokust Haven IJsselmeer	LFI.Y.5s	52-33,55 N 005-30,03 E		1820.4
Meet-A	Flevokust Haven Markerwadden		52-34,03 N 005-23,10 E		1820.3
Meet-B	Markerwadden		52-34,34 N 005-22,57 E		1820.3
Meet-C	Markerwadden		52-34,64 N 005-22,26 E		1820.3
FL-71	Markerwadden	FI(5)Y.20s	52-34,78 N 005-24,73 E		1820.3
NW-temp	IJsselmeer	LFI.Y.5s	52-34,91 N 005-31,46 E		1820.4
	Flevokust Haven IJsselmeer		52-35,64 N 005-32,98 E		1820.4
	Molenrak IJsselmeer	LFI.Y.5s	52-35,81 N 005-34,38 E		1820.4
NE-B	Flevokust Haven IJsselmeer	LFI.Y.5s	52-35,91 N 005-34,34 E		1820.4
NE-A	Flevokust Haven Waddenzee.	FI(5)Y.20s	52-56,56 N 004-56,62 E		1811.3
	Breehorn Waddenzee.		52-56,70 N 004-56,90 E		1811.3
	Amsteldiep Vaarwater naar Den Oever	FI(5)Y.20s	52-57,21 N 005-01,09 E		1811.3
	Vaarwater langs de afsluitdijk	FI(5)Y.20s	53-00,63 N 005-09,82 E		1811.3
LEV-BZD-IJS	Breezanddijk Waddenzee.	FI(5)Y.20s FI(5)Y.20s	53-00,90 N 005-14,72 E 53-08,04 N 004-57,89 E		1820.4 1811.7
	Vlakte van Kerken Ems	FI.Y.4s	53-09,83 N 007-22,25 E		1812.8A
	Ems	FI.Y.4s	53-11,55 N 007-24,44 E		1812.8B
	Waardgronden Vlieland	FI(5)Y.20s	53-11,57 N 004-56,47 E		1811.7
	Eems	FI(5)Y.20s	53-12,22 N 007-24,67 E		1812.8B
	Eems	FI.Y.4s	53-12,33 N 007-24,74 E		1812.8B
	Ballastplaat	FI(5)Y.20s	53-13,20 N 005-23,16 E		1811.4, 1811.6
	Ballastplaat	FI(5)Y.20s	53-13,93 N 005-20,00 E		1811.4
	Ems	FI.Y.4s	53-14,20 N 007-23,81 E		1812.8
	Ballastplaat	FI(5)Y.20s	53-14,63 N 005-22,43 E		1811.4, 1811.6
	Ballastplaat	FI(5)Y.20s	53-14,82 N 005-24,99 E		1811.4, 1811.6
	Richel	FI(5)Y.20s	53-16,62 N 005-07,31 E		1811.4, 1811.5
GGAT	Dollard	FI(5)Y.20s	53-18,68 N 007-08,68 E		1812.8
WP2	Noordzee	FI(5)Y.20s	53-18,78 N 004-02,21 E	1632	
WP1	Noordzee	FI(5)Y.20s	53-18,95 N 004-02,58 E	1632	
NW_A1_ADC	near TSS off	unmarked	53-22,60 N 003-08,08 E	1632	
P	Botney Ground				
ODAS NWA2	near TSS off Botney Ground	FI(5).Y.20s	53-23,27 N 003-07,87 E	1632	
ODAS NWB2	near TSS off Botney Ground	FI(5)Y.20s	53-23,28 N 003-06,98 E	1632	
B2	Holwerd Veerbootroute Ameland		53-23,92 N 005-54,03 E 53-23,93 N 005-53,02 E		1812.2 1812.2
	Veerbootroute Ameland		53-24,03 N 005-48,58 E		1812.2
B1	Holwerd		53-24,06 N 005-53,41 E		1812.2
B3	Holwerd		53-24,06 N 005-53,90 E		1812.2
B4	Holwerd		53-24,13 N 005-54,82 E		1812.2
B5	Holwerd		53-24,23 N 005-55,09 E		1812.2
A1	Pinkewad		53-24,72 N 005-54,60 E		1812.2

Naam Name	Vaarwater Waters	Licht Light	Positie Position		Kaart Chart	1800 Serie 1800 Series
A2	Pinkewad		53-24,79 N	005-52,76 E		1812.2
Meet-VHG	Vierhuizenegat		53-24,87 N	006-15,73 E		1812.3
A3	Pinkewad		53-25,48 N	005-53,63 E		1812.2
B6	Pinkewad		53-25,88 N	005-53,93 E		1812.2
	Osterems. Doekegat	Fl.Y.4s	53-25,95 N	006-55,59 E		1812.7
A5	Pinkewad		53-26,13 N	005-53,85 E		1812.2
B7	Pinkewad		53-26,15 N	005-53,20 E		1812.2
A4	Pinkewad		53-26,16 N	005-52,27 E		1812.2
	Osterems. Doekegat	Fl.Y.4s	53-29,57 N	006-50,57 E		1812.6
OWEN	Oude Westereems Noord		53-31,03 N	006-41,12 E		1812.6
MEET-W	Randzelgat		53-33,74 N	006-38,68 E		1812.6
RZGN1	Randzelgat	Fl(5)Y.20s	53-34,22 N	006-37,95 E		1812.6, 1812.9,
BACI 1	Noordzee Oostkust Engeland	Fl(5)Y.20s Fl(5)Y.20s	53-34,62 N 53-35,23 N	005-40,35 E 001-16,95 E	1633 1035	1811.10
BACI 2	Noordzee	Fl(5)Y.20s	53-35,29 N	005-45,05 E	1633	1811.10
OEMS-N	Osterems	Fl.Y.5s	53-37,02 N	006-48,43 E		1812.6
WEO 1	Westereems	Iso.Y.2s	53-37,22 N	006-31,33 E		1812.9, 1812.10
WEW1	Westereems Galahead Field Barque Field	Fl(5)Y.20s Fl(5)Y.20s	53-37,26 N 53-37,47 N	006-22,12 E 001-24,90 E		1812.9
Mess-G	Borkum Riffgrund	Fl(5)Y.20s	54-04,26 N	006-55,43 E	1037	
TRBM S02	Klaver Bank	unmarked	54-12,36 N	003-59,57 E	1035, 1037	
TRBM S03	Klaver Bank	unmarked	54-12,37 N	004-00,49 E	1035, 1037	
ODAS E06	Klaver Bank	Fl(5)Y.20s	54-12,90 N	004-00,47 E	1035, 1037	
ODAS E04	Klaver Bank	Fl(5)Y.20s	54-12,91 N	003-59,56 E	1035, 1037	
DDW2_B2	Noordzee.	Fl(5)Y.20s	54-16,11 N	005-39,39 E	1037	
DDW2_ADCP	Noordzee	unmarked	54-16,53 N	005-38,73 E	1037	
DDW2_B1	Noordzee	Fl(5)Y.20s	54-16,65 N	005-39,43 E	1037	
DDW2_A1	Noordzee	Fl(5)Y.20s	54-16,67 N	005-38,51 E	1037	
IWES N-21	Noordzee. Duitse	Fl(5)Y.20s	54-19,44 N	006-07,81 E	1037	
OST	Bocht					
Mess-G	Noordzee. Duitse	Fl(5)Y.20s	54-23,17 N	005-40,42 E	1037	
	Bocht					
Mess-G	Noordzee. Duitse	Fl(5)Y.20s	54-23,17 N	005-40,69 E	1037	
	Bocht					
Mess-G	Noordzee. Duitse	Fl(5)Y.20s	54-23,33 N	005-40,42 E	1037	
	Bocht					
Mess-G	Noordzee. Duitse	Fl(5)Y.20s	54-23,33 N	005-40,69 E	1037	
	Bocht					
SWLB069	Puzzle hole	Fl(5)Y.20s	54-25,32 N	004-20,28 E	1037	
IWES N-21	Noordzee. Duitse	Fl(5)Y.20s	54-25,41 N	005-48,30 E	1037	
Nord	Bocht					
SWLB068	Puzzle Hole	Fl(5)Y.20s	54-26,02 N	004-20,29 E	1037	
Mess-G	Noordzee. Duitse	Fl(5)Y.20s	54-32,42 N	005-50,99 E	1037	
	Bocht					
Mess-G	Noordzee. Duitse	Fl(5)Y.20s	54-32,42 N	005-51,27 E	1037	
	Bocht					
Mess-G	Noordzee. Duitse	Fl(5)Y.20s	54-32,60 N	005-50,99 E	1037	
	Bocht					
Mess-G	Noordzee. Duitse	Fl(5)Y.20s	54-32,60 N	005-51,27 E	1037	
	Bocht					
S04	Noordzee. Duitse	Fl(5)Y.20s	54-34,34 N	006-06,76 E	1037	
	Bocht					
TRBM	Noordzee	unmarked	54-38,46 N	004-41,14 E	1037	
TRBM	Noordzee	unmarked	54-38,46 N	004-42,07 E	1037	
ODAS	Noordzee	Fl(5)Y.20s	54-39,00 N	004-42,07 E	1037	
ODES	Noordzee	FL(5)Y.20s	54-39,00 N	004-41,14 E	1037	
Bii	Noordzee. Duitse	Fl(5)Y.20s	54-40,85 N	006-21,86 E	1037	
	Bocht					
	Noordzee. Duitse	Fl(5)Y.20s	54-46,74 N	006-10,75 E	1037	

<b>Naam Name</b>	<b>Vaarwater Waters</b>	<b>Licht Light</b>	<b>Positie Position</b>		<b>Kaart Chart</b>	<b>1800 Serie 1800 Series</b>
Aii	Bocht Noordzee. Duitse	FI(5)Y.20s	54-49,87 N	006-10,18 E	1037	
S7 Center	Bocht Noordzee. Duitse	FI(5)Y.20s	54-50,69 N	006-16,07 E	1037	
ODAS	SE Weisse Bank	FI(5)Y.20s	54-50,89 N	006-23,07 E	1037	
ODAS (x4)	Noordzee. Duitse	FI(5)Y.20s	55-00,11 N	006-43,50 E	1037	
	Bocht					
	Elbow Spit	FI(2)Y.5s	55-01,41 N	003-41,11 E	1037	
BU1 Center	Noordzee. Duitse	FI(5)Y.20s	55-04,01 N	007-47,15 E	1037	
	Bocht					
ODAS	Weisse Bank	FI(5)Y.20s	55-05,23 N	006-21,01 E	1037	
N3 Center	Noordzee. Duitse	FI(5)Y.20s	55-08,17 N	005-21,58 E	1037	
	Bocht					
Mess-G	Noordzee. Duitse	FI(5)Y.20s	55-11,94 N	007-09,30 E	1037	
	Bocht					
	Regnar Oil Field	FI(5)Y.20s	55-18,34 N	005-22,74 E	1037	
	Regnar Oil Field	FI(5)Y.20s	55-26,34 N	005-30,37 E	1037	
Mess G (4x)	Noordzee.	FI(5)Y.20s	55-28,80 N	004-18,10 E	1037	
	Dogger Bank					
	Noordzee.	FI(5)Y.20s	55-36,32 N	007-53,11 E	1037	
	Denemarken					
Mess-G	Noordzee. Duitse	FI(5)Y.20s	55-37,56 N	004-05,91 E	1037	
Noordzee	Bocht					
	Noordzee.	FI(5)Y.20s	55-41,05 N	006-42,11 E	1037	
	Denemarken					
	Noordzee.	FI(5)Y.20s	55-41,40 N	007-02,34 E	1037	
	Denemarken					
	Noordzee.	FI(5)Y.20s	55-41,69 N	007-22,58 E	1037	
	Denemarken					
	Noordzee.	FI(5)Y.20s	55-42,12 N	008-03,07 E	1037	
	Denemarken					
	Noordzee.	FI(5)Y.20s	55-43,04 N	007-51,11 E	1037	
	Denemarken					
N1 Center	Noordzee. Duitse	FI(5)Y.20s	55-43,73 N	003-41,78 E	1037	
	Bocht					
	Noordzee.	FI(5)Y.20s	55-44,09 N	007-47,45 E	1037	
	Denemarken					
	Noordzee.	FI(5)Y.20s	55-44,92 N	007-54,06 E	1037	
	Denemarken					
	Noordzee.	FI(5)Y.20s	55-46,56 N	006-31,74 E	1037	
	Denemarken					
	Noordzee.	FI(5)Y.20s	55-46,94 N	006-51,91 E	1037	
	Denemarken					
	Noordzee.	FI(5)Y.20s	55-47,27 N	007-12,20 E	1037	
	Denemarken					
	Noordzee.	FI(5)Y.20s	55-47,54 N	007-32,48 E	1037	
	Denemarken					
	Noordzee.	FI(5)Y.20s	55-47,75 N	007-52,78 E	1037	
	Denemarken					

Overzicht van alle actuele uitgaven van zeekaarten en andere hydrografische publicaties. In de derde kolom is de meest recente publicatiedatum van iedere publicatie vermeld. Zeekaarten en publicaties met een oudere publicatiedatum zijn vervallen en kunnen niet meer worden bijgewerkt aan de hand van berichten aan zeevarenden. Van in bewerking zijnde uitgaven wordt in de laatste kolom de verwachte publicatiedatum genoemd.

*List of charts and nautical publications in force. In the third column the most recent edition date of each publication is mentioned. Older publications are cancelled and cannot be updated with Notices to Mariners. In the last column the expected publication date of editions to be published is mentioned.*

**Zeekaarten / Nautical charts**

<b>Publicatie / publication</b>	<b>INT kaart / INT chart</b>	<b>Editie datum / edition date</b>	<b>Titel / title</b>	<b>Geplande nieuwe uitgave / planned new edition</b>
110	INT 1473	jul 2024	<b>North Sea. Netherlands. Westkapelle to Stellendam and Maasvlakte</b>	
114	INT 1476	jan 2025	<b>Netherlands and Belgium. Canal Gent-Terneuzen</b>	
116	INT 1477	jul 2025	<b>Netherlands. Approaches to Westerschelde</b>	
120	INT 1479	okt 2024	<b>Netherlands. Westerschelde. Vlissingen-Oost to Nauw van Bath</b>	
122	INT 1472	aug 2023	<b>North Sea. Approaches to Europoort and Hoek van Holland</b>	7 Aug 2025
124	INT 1471	mrt 2024	<b>Netherlands, Noordzeekanaal including IJmuiden, Zaandam and Amsterdam</b>	
125	INT 1422	jan 2024	<b>North Sea. Approaches to IJmuiden</b>	
130	INT 1423	jan 2024	<b>North Sea. Netherlands. Approaches to Scheveningen</b>	7 Aug 2025
207	INT 1465	okt 2023	<b>Netherlands. Nieuwe Waterweg and Europoort. Hoek van Holland to Vlaardingen</b>	
208	INT 1466	nov 2023	<b>Netherlands. Rotterdam. Nieuwe Maas and Oude Maas</b>	
209	INT 1467	jun 2025	<b>Netherlands. Krimpen a/d Lek to Moerdijk</b>	
1014	INT 1043	jun 2017	<b>North Sea. Southern sheet</b>	Aug 2025
1035	INT 1046	mrt 2023	<b>North Sea. Cap Griz Nez to Dogger Bight and TSS North Friesland</b>	
1037	INT 1045	jun 2024	<b>North Sea. Deutsche Bucht</b>	
1546	INT 1470	feb 2023	<b>North Sea. Netherlands. Zeegat van Texel en Den Helder Roads</b>	
1630	INT 1416	feb 2025	<b>North Sea. Netherlands. West Hinder and Outer Gabbard to Vlissingen and Scheveningen</b>	
1631	INT 1418	dec 2024	<b>North Sea. Netherlands. DW Routes to IJmuiden and Texel</b>	
1632	INT 1420	okt 2024	<b>Netherlands. North Sea. DW Routes and TSS North Friesland to Vlieland</b>	
1633	INT 1417	dec 2024	<b>North Sea. TSS North Friesland and GW/Ems to Vlieland and Borkum</b>	
2020		feb 2025	<b>West Indies. Windward Islands. Virgin Gorda to Antigua</b>	
2023		okt 2022	<b>Caribbean Sea. Leeward Islands. Aruba, Curaçao and Bonaire</b>	
2110		jun 2012	<b>Caribbean Sea. Windward Islands. Anguilla to St. Christopher</b>	Nov 2025
780		sep 2020	<b>Caribbean Sea, Bonaire</b>	
781		jul 2021	<b>Caribbean Sea, Aruba</b>	
782		feb 2022	<b>Caribbean Sea, Curaçao</b>	
783		mar 2022	<b>Caribbean Sea, Curaçao, St. Annabaai and Schottegat</b>	
2716		okt 2023	<b>Netherlands Antilles. Plans Saba, St. Eustatius and St. Maarten</b>	

### 1800 kaarten / 1800 Series:

<i>Publicatie / publication</i>	<i>INT kaart / INT chart</i>	<i>Editie datum / edition date</i>	<i>Titel / title</i>	<i>Geplande nieuwe uitgave / planned new edition</i>
1801		jul 2022	Noordzeekust, De Panne tot Den Helder	Vervalt op 1 okt 2025
1805		sep 2021	Oosterschelde, Veerse Meer en Grevelingen	
1807		feb 2023	Zoommeer, Volkerak, Spui, Haringvliet, Hollandsch Diep	
1811		apr 2025	Waddenzee westblad en aangrenzende Noordzeekust	
1812		apr 2025	Waddenzee oostblad en aangrenzende Noordzeekust	
1820		mrt 2024	IJsselmeer, Markermeer, Noordzeekanaal en IJsseldelta	

### Hydrografische publicaties / Hydrographic publications:

<i>Publicatie / publication</i>	<i>INT kaart / INT chart</i>	<i>Editie datum / edition date</i>	<i>Titel / title</i>	<i>Geplande nieuwe uitgave / planned new edition</i>
KAART1	INT 1	feb 2017	Tekens, afkortingen, begrippen voorkomend op zeekaarten	
HP1		mrt 2025	The Netherlands Coast Pilot	
HP2A		2025	Lichtenlijst van Nederland en aangrenzend gebied	
HP2B		2024	Lichtenlijst van het Nederlands deel van het Caribisch gebied	
HP7		2025	Catalogus van Nederlandse zeekaarten en andere hydrografische publicaties	
HP33		2025	Waterstanden en stromen langs de Nederlandse kust en aangrenzend gebied	
HP33D		2025	NLTides	

### Planning kaarten / Planning charts

<i>Publicatie / publication</i>	<i>INT kaart / INT chart</i>	<i>Editie datum / edition date</i>	<i>Titel / title</i>	<i>Geplande nieuwe uitgave / planned new edition</i>
1970		jul 2025	Mariners' Routeing Guide. Southern North Sea	