



Koninklijke Marine

BaZ | 2025

35 | BAZ 227-228
Berichten aan Zeevarenden
Netherlands Notice to Mariners



150^e jaargang 28-8-2025
Dienst der Hydrografie

Erkende verkoopagenten van Nederlandse Hydrografische publicaties

(Resellers licenced to distribute Netherlands Nautical Publications)

De Berichten aan Zeevarenden (BaZ) verschijnen wekelijks en zijn te verkrijgen:

- als printversie (PDF) via internet <http://www.defensie.nl/onderwerpen/berichten-aan-zeevarenden/inhoud/weekedities>
- via de Database <http://www.defensie.nl/onderwerpen/berichten-aan-zeevarenden/inhoud/database>
- als boekje (tegen betaling) bij een aantal A-agenten

A-agenten: (bijgewerkte kaarten)

Delfzijl	Datema Delfzijl BV Zeesluizen 8 9936 HX Delfzijl	Tel. +31 (0)596 - 635252 Fax +31 (0)596 - 615245
		Website: www.datema.nl E-mail: sales@datema.nl
Rotterdam	L.J. Harri BV Van der Takstraat 218 3071 LM Rotterdam	Tel. +31 (0)10 - 2142705 Website: www.ljharri-watersportmedia.nl E-mail: ljharri@xs4all.nl
		OneOcean (Nederlands) BV Parmentierplein 20 3088 GN Rotterdam
	Datema Rotterdam Galvanistraat 148 3029 AD Rotterdam	Tel. +31 (0)10 - 4366188 Fax +31 (0)10 - 4365511 Website: www.datema.nl E-mail: rotterdam@datema.nl
	Harri Trading BV Van Weerden Poelmanweg 4 3088 EB Rotterdam	Tel. +31 (0)10 - 4290333 Website: www.harritrading.nl E-mail: info@harritrading.nl
Antwerpen	Bogerd Martin NV Oude Leeuwenrui 37 2000 Antwerpen	Tel. +32 (0)32134170 Website: www.bogerdmartin.com E-mail: sales.antwerp@bogerdmartin.com
Bremen	"Seekarte" Kpt. A. Dammeyer Korffsdeich 3 D-28217 Bremen	Tel. +49 (0)4213032780 Website: www.seekarte.de E-mail: seekarte@seekarte.de
London	OneOcean (Head Office) Unit 4, Voltage Mollison Avenue Enfield EN3 7XQ	Tel. +44 (0) 1992805200 Fax +44 (0) 1992805410 Website: www.oneocean.com E-mail: sales@oneocean.com
Den Haag	Vrolijk Watersport Scheveningen Visafslagweg 1, hal 18-20 2583 DM Den Haag	Tel. +31 (0) 70 - 4168282 Fax +31 (0) 70 - 3060497 Website: www.vrolijk.nl E-mail: info@vrolijk.nl

B-agenten:

St. Ives	Imray Laurie Norie & Wilson Ltd Wych House, The Broadway St Ives, Cambridgeshire PE27 5BT	Tel. +44 (0)1480 - 462114 Fax +44 (0)1480 - 496109 Website: www.imray.com E-mail: ilnw@imray.com
Bielefeld	Delius Klasing Verlag GMBH Siekerwall 21 D-33602 Bielefeld	Tel +49 (0)521 - 559000 Fax. +49 (0)521 - 559116 Website: www.delius-klasing.de E-mail: info@delius-klasing.de

Voorwoord

- Overeenkomstig SOLAS-bepalingen dienen de officieel uitgegeven zeekaarten en boekwerken met Berichten aan Zeevarenden (BaZ) bijgewerkt te worden. Algemene richtlijnen voor het gebruik van BaZ staan beschreven in de jaarlijkse BaZ1 in Hoofdstuk 3, British Admiralty NP 100 (Mariner's Handbook) en NP 294 (How to keep your Admiralty Charts up-to-date).
- Berichten aan Zeevarenden hebben alleen betrekking op Nederlandse kaarten en hydrografische publicaties. Berichten van toepassing op buitenlands gebied op Nederlandse kaarten worden overgenomen van de hydrografische dienst van het betreffende land. Berichten bevatten algemene mededelingen, correcties op kaarten of boeken, voorlopige (P) of tijdelijke (T) berichten of een overzicht.
- Gegevens die ten grondslag liggen aan berichten worden waar nodig kartografisch gegeneraliseerd. De berichten zijn alleen bedoeld om de publicaties genoemd in het bericht te kunnen corrigeren. T-berichten worden in principe alleen voor de grootste schaal kaart uitgegeven.
- Posities worden vermeld in het referentiestelsel (geodetisch datum) dat overeenkomt met dat van de betrokken kaart. Het referentiestelsel is altijd op de kaart vermeld. Onjuiste interpretatie van de referentiestelsels kan leiden tot positiefouten van enkele honderden meters.
- Richtingen, peilingen, geleidelijnen en lichtsectoren worden rechtwijzend gegeven, in graden, gerekend vanuit zee.
- Diepten en hoogten worden gegeven in dezelfde eenheid en herleid tot hetzelfde referentievlak als gebruikt in de betrokken kaart.
- Nadruk van de berichten is toegestaan mits volledig, ongewijzigd en met bronvermelding.
- De Chef der Hydrografie verzoekt u dringend vermoede of nieuwe gevaren en onjuistheden in publicaties te melden.

De Chef der Hydrografie

Van Alkemadelaan 786, 2597 BC Den Haag, Corr. Postbus 10000, 1780 CA Den Helder.
tel. +31 (0)88 9516738, Website: www.defensie.nl/hydro E-mail: hydro.baz@mindef.nl

Preface

- *In accordance with SOLAS-regulations, official published nautical charts and books have to be kept corrected by means of Notices to Mariners (NL NM). General guidelines for the use of NL NM are described in the annual NtM1 in Chapter 3, British Admiralty NP 100 (The Mariner's Handbook) and NP 294 (How to keep your Admiralty Charts up-to-date).*
- *Netherlands Notices to Mariners are only applicable for Netherlands nautical charts and hydrographic publications. Notices concerning foreign waters on Netherlands charts are adopted from the hydrographic service of that specific country. Notices contain general announcements, corrections for charts or books, preliminary (P) or temporary (T) notices or a summary.*
- *Data on which the notices are based are if necessary cartographically generalised. The notices are meant only to correct the publications that are stated in the notice. Generally, T notices are published on the largest scale charts only.*
- *Positions are given in the reference system (geodetic datum) that corresponds with that of the relevant chart. The reference system is always printed on the chart. Incorrect interpretation of the reference system can lead to errors in the position of several hundreds of metres.*
- *Directions, bearings, leading lines and light sectors are true, in degrees, reckoned from seawards.*
- *Depths and heights are given in the same unit and are reduced to the same reference level as used in the relevant chart.*
- *Reprinting of the notices is allowed if complete, unchanged and with acknowledgement.*
- *The Hydrographer of the Netherlands Navy urges you strongly to report suspected or new dangers and errors in publications.*

Hydrographer of the Netherlands Navy

Van Alkemadelaan 786, NL-2597 BC Den Haag, Corr. P.O. Box 10000, NL-1780 CA Den Helder.
tel. +31 (0)88 9516738, Website: www.defensie.nl/hydro E-mail: hydro.baz@mindef.nl

Lijst met gebruikte afkortingen in de wekelijkse Berichten aan Zeevarenden

(P)	Preliminary: voorlopig BaZ
(T)	Temporary: tijdelijk BaZ
BSH	Bundesamt für Seeschifffahrt und Hydrographie (Duitse hydrografische dienst)
CNB	Centraal Nautisch Beheer Noordzeekanaalgebied
ECDIS	Electronic Chart Display and Information System: officieel elektronisch kaartsysteem
ENC	Electronic Navigational Chart: officiële elektronische vectorkaart
GNA	Gemeenschappelijke Nautische Autoriteit (Westerschelde)
GST	Geodatastyrelsen (Deense hydrografische dienst)
HBA	Havenbedrijf Amsterdam
HBR	Havenbedrijf Rotterdam
HOV	Hydrografisch Opname Vaartuig van de Dienst der Hydrografie
HP	Hydrografische Publicatie: boekwerk van de Dienst der Hydrografie
HYD	Dienst der Hydrografie (Nederlandse hydrografische dienst)
IALA	International Association of Lighthouse Authorities
IHO	International Hydrographic Organization
INT	INternationale kaart
KW	Kustwacht Nederland
NAP	Normaal Amsterdams Peil
NGA	National Geospatial-Intelligence Authority (hydrografische dienst Verenigde Staten)
NP	Nautical Publication: boekwerk van de UKHO
NtM	Notices to Mariners
PNR	Projectnummer van de Nederlandse Dienst der Hydrografie
pos	Positie
RWS Berna WSW	Rijkswaterstaat Noord-Nederland Waddenzee
RWS CIV	Rijkswaterstaat Centrale Informatie Voorziening
RWS CMIJ	Rijkswaterstaat Centrale Meldpost IJsselmeer
RWS DZD	Rijkswaterstaat District Noord Zee en Delta (Zeeuwse wateren m.u.v. Westerschelde)
RWS MD	Rijkswaterstaat Markeringsdienst Zee en Delta
RWS Waterkamer	Rijkswaterstaat Waterdienst Waterkamer
SFS	Sofartsstyrelsen (Deense Maritieme Autoriteit)
SHOM	Service Hydrographique et Oceanographique de la Marine (Franse hydrografische dienst)
SodM	Staatstoezicht op de Mijnen
UKHO	United Kingdom Hydrographic Office (Britse hydrografische dienst)
VDH	Verkeersdienst Den Helder
VH	Vlaamse Hydrografie
VHF	Very High Frequency
WGS84	World Geodetic System 1984: Coördinatenreferentiesysteem waarin GPS posities worden uitgedrukt.

List of Abbreviations used in weekly editions of NtM

(P)	<i>Preliminary NtM</i>
(T)	<i>Temporary NtM</i>
BSH	<i>Bundesamt für Seeschifffahrt und Hydrographie (German HO)</i>
CNB	<i>Central Nautical Management North Sea Canal</i>
ECDIS	<i>Electronic Chart Display and Information System (official)</i>
ENC	<i>Electronic Navigational Chart</i>
GNA	<i>Joint Nautical Authority (Westerschelde)</i>
GST	<i>Geodatastyrelsen (Danish HO)</i>
HBA	<i>Port of Amsterdam</i>
HBR	<i>Port of Rotterdam</i>
HOV	<i>Hydrographic Survey Vessel</i>
HO	<i>Hydrographic Office (national service)</i>
HP	<i>Hydrographic Publication of the Netherlands HO</i>
HYD	<i>Netherlands Hydrographic Office</i>
IALA	<i>International Association of Lighthouse Authorities</i>
IHO	<i>International Hydrographic Organization</i>
INT	<i>INternational chart</i>
KW	<i>Netherlands Coast Guard</i>
NAP	<i>Normaal Amsterdams Peil, the Amsterdam Ordnance datum</i>
NGA	<i>National Geospatial-Intelligence Authority (HO of the United States)</i>
NP	<i>Nautical Publication of the UKHO</i>
NtM	<i>Notices to Mariners</i>
PNR	<i>Project number of the Netherlands Hydrographic Office</i>
pos	<i>position</i>
RWS	<i>Department of Waterways and Public Works</i>
RWS Berna WSW	<i>Notices to shipping Waddenzee</i>
RWS CIV	<i>Rijkswaterstaat Central Information Services</i>
RWS CMIJ	<i>Notices to shipping IJsselmeer</i>
RWS DZD	<i>Notices to shipping Zeeuwse wateren (not including Westerschelde)</i>
RWS MD	<i>Service for maintenance of navigational aids</i>
RWS Waterkamer	<i>Waterway information centre</i>
SFS	<i>Sofartsstyrelsen (Danish Maritime Authority)</i>
SHOM	<i>Service Hydrographique et Oceanographique de la Marine (French HO)</i>
SodM	<i>State authority on Mining</i>
UKHO	<i>United Kingdom Hydrographic Office</i>
VDH	<i>Traffic Centre Den Helder</i>
VH	<i>Flemish Hydrographic Office</i>
VHF	<i>Very High Frequency</i>
WGS84	<i>World Geodetic System 1984: standard coordinate system for the Earth.</i>

Inhoudsopgave

Kruisverwijzing / <i>Cross reference</i>	5
Algemene berichten / <i>General notices</i>	5
Opgeheven (P) en (T) berichten / <i>Cancelled (P) and (T) notices</i>	6
Berichten Zeekaarten / <i>Notices Nautical charts</i>	6
Berichten 1800 serie kaarten / <i>Notices 1800 series charts</i>	8
Berichten Hydrografische publicaties / <i>Notices Hydrographic publications</i>	9
Dieptestaat / <i>List of depths</i>	10
Meetinstrumenten / <i>Measuring instruments list</i>	12
Actuele (P) en (T) berichten / <i>Current (P) and (T) notices</i>	16
Cumulatieve lijst van BaZ's / <i>Cumulative list of NL NM</i>	20

Kruisverwijzing / *Cross reference*

In de hoofdstukken Zeekaarten, 1800 Serie kaarten en Hydrografische publicaties van dit document zijn de Berichten aan Zeevarenden gerangschikt op BaZ-nummer. Onderstaand overzicht toont deze berichten per kaartnummer en het nummer van de hydrografische publicatie.

In the Nautical charts, 1800 Series charts and Hydrographic publications sections of this document the Notices to Mariners are sorted by NL NM-number. The overview below displays these notices sorted by chart and hydrographic publication number.

Zeekaarten / *Nautical Charts*

Kaart / <i>Chart</i>	BaZ / <i>NL NM</i>
-----------------------------	---------------------------

110	*227/25
-----	---------

122	*227/25
-----	---------

124	*228(T)/25
-----	------------

130	*227/25
-----	---------

1630	*227/25
------	---------

207	*227/25
-----	---------

1800 serie kaarten / *1800 series charts*

Kaart / <i>Chart</i>	BaZ / <i>NL NM</i>
-----------------------------	---------------------------

1801	*227/25
------	---------

1820	*228(T)/25
------	------------

Hydrografische publicaties/ *Hydrographic publications*

Publication	BaZ / <i>NL NM</i>
--------------------	---------------------------

NIL

Algemene berichten / *General notices*



NIL

Opgeheven (P) en (T) berichten / *Cancelled (P) and (T) notices*

Kaart / Chart	Int.	BaZ / NL NM	Opgeheven / Cancelled
110	1473	*115(P)/25	28 aug 2025, MAAS CENTRE.
1630	1416	*115(P)/25	28 aug 2025, MAAS CENTRE.
207	1465	*115(P)/25	28 aug 2025, MAAS CENTRE.
1801		*115(P)/25	28 aug 2025, MAAS CENTRE.
1812		*139(T)/24	28 aug 2025, WADDENZEE. ZOUTKAMPERLAAG.

Berichten Zeekaarten / *Notices Nautical charts*

*227/25 NOORDZEE. AANLOOP ROTTERDAM.

Kaart / Chart	Int. / Int.	Vorig BaZ / Prev. NL NM	Uitgave / Edition	Itemnr. / Itemno.
110	1473	212/25	jul 2024	1
122	1472	218/25	aug 2025	2, 3
130	1423	215/25	aug 2025	3
1630	1416	179/25	feb 2025	5
207	1465	218/25	okt 2023	4
1 Aanbrengen <i>Insert</i>			op / at	51-59,14 N 004-01,40 E 52-00,44 N 004-01,47 E 52-01,32 N 004-02,10 E 52-02,46 N 004-02,50 E
2 Verander <i>Change</i>	Text: (Under construction) MAGENTA		op / at	52-00,95 N 004-01,75 E
in / into	Text: Gas (see Note) MAGENTA			
3 Verander <i>Change</i>	Text: (Under construction) MAGENTA		op / at	52-06,10 N 003-58,80 E
in / into	Text: Gas (see Note) MAGENTA			
4 Aanbrengen <i>Insert</i>			op / at	51-59,14 N 004-01,40 E 52-00,44 N 004-01,47 E 52-01,32 N 004-02,10 E 52-01,60 N 004-02,19 E

5 Aanbrengen
Insert



op / at 51-59,14 N 004-01,40 E
52-00,44 N 004-01,47 E
52-01,32 N 004-02,10 E
52-02,89 N 004-02,63 E
52-03,50 N 004-02,59 E
52-04,25 N 004-01,93 E
53-07,61 N 003-56,36 E

Bron / Source: Porthos 2025; PNR 1766-2025-1.

***228(T)/25** NOORDZEEKANAAL. ROND KM13.

Kaart / Chart
124.B

Int. / Int.
1471

Itemnr. / Itemno.
1, 2, 3

1 Aanbrengen
Insert



Fl.Y.5s
HT-A

op / at 52-25,74 N 004-45,89 E

2 Aanbrengen
Insert



Fl.Y.5s
HT-C

op / at 52-25,70 N 004-46,09 E

3 Aanbrengen
Insert



Fl.Y.5s
HT-E

op / at 52-25,69 N 004-46,28 E

Bron / Source: RWS MD 430-2025-1; PNR 1803-2025-1.

Berichten 1800 serie kaarten / Notices 1800 series charts

***227/25** NOORDZEE. AANLOOP ROTTERDAM.

Kaart / Chart	Int. / Int.	Vorig BaZ / Prev. NL NM	Uitgave / Edition	Itemnr. / Itemno.
1801.6	n.a.	218/25	jul 2022	7
1801.7	n.a.	218/25	jul 2022	6

6 Aanbrengen
Insert



op / at

51-59,14 N	004-01,40 E
52-00,44 N	004-01,47 E
52-01,32 N	004-02,10 E
52-02,89 N	004-02,63 E
52-03,50 N	004-02,59 E
52-04,25 N	004-01,93 E
52-07,61 N	003-56,36 E

7 Aanbrengen
Insert



op / at

51-59,14 N	004-01,40 E
52-00,44 N	004-01,47 E
52-00,54 N	004-01,52 E

Bron / Source: Porthos 2025; PNR 1766-2025-1.

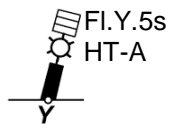
***228(T)/25** NOORDZEEKANAAL. ROND KM13.

Kaart / Chart
1820.2

Int. / Int.
n.a.

Itemnr. / Itemno.
1, 2, 3

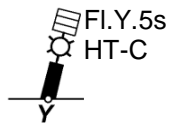
1 Aanbrengen
Insert



op / at

52-25,74 N 004-45,89 E

2 Aanbrengen
Insert



op / at

52-25,70 N 004-46,09 E

3 Aanbrengen
Insert



op / at

52-25,69 N 004-46,28 E

Bron / Source: RWS MD 430-2025-1; PNR 1803-2025-1.

Berichten Hydrografische publicaties / Notices Hydrographic publications

NIL

Dieptestaat / List of depths

Gelode minste diepte (niet ouder dan 1 jaar) in meters t.o.v. reductievlak (LAT). Droogvallingen worden aangegeven met - voor het getal.

Sounded least depth (not older than 1 year) in meters reduced to vertical datum (LAT). Drying heights are given with - in front of the figure.

NOORDZEE:

Vaarwater <i>Fairway</i>	Locatie <i>Locations</i>	Diepte (m) Depth (m)	Datum Date
Stortemelk	100 m O van SM2	7,6	23-05-25
Zuider Stortemelk	ZS4B	5,7	20-05-25

WADDENZEE OOST:

Vaarwater <i>Fairway</i>	Locatie <i>Locations</i>	Diepte (m) Depth (m)	Datum Date
Ballumerbocht	BB14	0,8	22-01-25
Boschgat	B3	0,7	27-03-25
Boschwad	BW8 tot S2	-1,7	17-02-25
Dollard	D79 tot D81	-0,9	26-02-25
Eilanderbalg Zuid	EB10 tot EB12	-1,2	04-03-25
Frieschewad	FW13 tot WW1	-0,7	05-03-25
Gat van Schiermonnikoog	GVS6 tot GVS8	2,5	23-07-25
Geul van Brakzand	BZ5 tot BZ9	-1,3	12-03-25
Glinder	Tussen GL4 en GL7 (MV = 1,8)	2,3	23-07-25
Groningerbalg	GB12 tot GB-LW	-1,2	04-03-25
Groote Siege (groene zijde)	GS15 tot veersteiger rand vaarwater (MV = 1,8)	1,8	12-08-25
Groote Siege (rode zijde)	GS12 tot GS14 rand vaarwater (MV = 1,8)	2,1	12-08-25
Holwerderbalg	HB11A tot HB13	-1,2	29-03-25
Kikkertgat	KG12	-0,4	11-03-25
Lauwers	tussen L5 en L7 rand vaarwater	1,2	08-04-25
Lutjewad	LW30 tot LW32	-1,6	04-03-25
Lutjewad (Hornhuizerwad)	LW20 tot LW22	-1,8	04-03-25
Lutjewad (alternatieve route)	Van LW-A7 tot LW1	-0,7	04-03-25
Molengat onder Ameland	MG6 tot MG8	1,5	11-03-25
Noordpolderzijl (vaarwater naar)	VN 89 valt droog	-2,3	01-07-25
Oort	O19 tot LW2	-1,3	04-03-25
Paesenrede	WW25 tot PR1	-0,3	05-03-25
Pinkegat	PG6 tot PG8	-0,8	05-03-25
Ra (Eemswadje)	R4 tot R6	-1,3	25-02-25
Reegeul Schiermonnikoog	R26	-1,2	12-03-25
Reegeul tot jachthaven (LeijeGat)	R17 tot R19 (MV = 0,3)	0,5	12-02-25
Reegeul tot veersteiger	R2A tot veerdam, rand vaarwater (MV = 2,1)	2,2	06-08-25
Scheepsgat	SCH3A	0,6	11-03-25
Schild	S2	-0,1	27-02-25
Smeriggat	SG5 tot SG7	-1,1	05-03-25
Spruit	SP3 tot SP5 mid vaarwater	-1,4	28-02-25
Veerbootroute Ameland	VA43 tot steiger Holwerd Alleen midvaarwater aangegeven	2	06-08-25
Westgat Schiermonnikoog	WG7 tot WG7A	3,7	22-07-25
Wierumerwad (van PR naar SG)	WW23	-1,3	05-03-25
Wierumerwad (van SG naar FW)	WW7A	-1,1	05-03-25
Zoutkamperlaag	Z9 tot Z11 rand vaarwater	2,3	25-02-25
Zuid Oost Lauwers (Uithuizerwad)	ZOL 46 - ZOL 52 WANTIJ	-1,4	27-02-25
Zuid Oost Lauwers (tot ZOL17- VN2)	ZOL11 tot ZOL13	0	27-02-25
Zuid Oost Lauwers (tot ZOL7- ZOL4)	ZOL4	0,4	27-02-25

Vaarwater Fairway	Locatie Locations	Diepte (m) Depth (m)	Datum Date
SP14) Zuider Spruit	ZS26	-1	06-04-25

WADDENZEE WEST:

Vaarwater Fairway	Locatie Locations	Diepte (m) Depth (m)	Datum Date
Amsteldiep	AMD5	1,7	08-01-25
Binnen Breesem	Van BR24 naar FD-BR	-0,7	03-02-25
Blauwe Balg	Tussen BB1 en BB3	-0,3	10-03-25
Blauwe Slenk	BS2A (MV = 6,1)	5,9	10-07-25
Blauwe Slenk recreatieroute	BS-O en BS-H drempel	1,4	17-03-25
Boontjes	BO25 tot BO27 (MV = 1,9)	1,9	07-08-25
Dantziggat tot Scheepsgat	DG2A tot DG4 rand vaarwater	4,5	11-03-25
Doove Balg	D2 tot D4 rand vaarwater (MV = 2,5)	6,5	01-04-25
Foksdiep	FD19 naar FD-BR	-0,9	05-02-25
Fransche Gaatje	van FG1 naar FG3	-0,6	17-03-25
Gasboeiengat	GG10 tot GG12	2,1	05-02-25
Inschot	IN17	0,9	26-03-25
Kimstergat	K32 tot K38	-1,5	26-03-25
Kromme Balg	KB3	0,9	10-03-25
Malzwin	M3 tot M5 rand vaarwater (MV = 2,3)	6,2	09-01-25
Molengat Ameland	MG6 tot MG8	1,5	11-03-25
Molengat Texel	ter hoogte van MG-C	3,3	16-01-25
Molenrak	MR2	-0,3	26-03-25
Noord Meep	NM10 rand vaarwater	6,3	13-03-25
Noorder Balgen	400 mtr NO van NB5	4,9	12-03-25
Oost Meep	OM6 tot V2 > rand vaarwater	1,7	01-04-25
Oosterom (Wantij)	van O18 tot O22	-0,3	12-03-25
Oosterom (Wantij)	van O48 tot O50	-0,7	12-03-25
Pannengat recreatieroute	tussen PG-F - PG-G	3,6	17-03-25
Riepel	R4 tot R6	-0,5	12-03-25
Robbengat	RG12	2,6	04-02-25
Scheurrak/Omdraai	SO40 naar SO42 rand vaarwater	0,5	15-02-25
Schuitengat	SG4 tot SG6, rand vaarwater(MV = 3,5)	1,8	07-07-25
Schulpengat	Tussen S1 en S3 rand vaarwater	8,9	06-02-25
Slenk	S1 tot S1A rand vaarwater (MV = 3,5)	3,1	24-07-25
Texelstroom	T23 tot T25 (MV = 2,5)	4,1	31-01-25
Vaargeul langs Pollendam	P14 tot P16 (MV = 6,2)	4,5	18-07-25
Vaarwater be oosten de Javaruggen	250 mtr N van de J3	2,9	17-01-25
Vaarwater langs Afsluitdijk	AD5 tot AD7	0,4	15-01-25
Vaarwater naar Den Oever	100 mtr Z van O9 (MV = 2,3)	2,6	12-01-25
Vaarwater naar de Cocksdoorp	VC9 tot VC11	0,3	06-02-25
Vaarwater over de Bollen	Tussen B1 en B4, drempel	0,3	17-01-25
Vaarwater v.d. Zwarte Haan	VH32	-1	03-04-25
Verversgat (Schuitenzand)	VVG14/15, richting molenrak	0,1	27-03-25
Vingegat	V13 naar V11A-K40 WANTIJ	-1,4	02-04-25
Visjagersgaatje	VG23 (MV = 2,3)	2,1	08-07-25
Vlielandbalg	VB-14 tot VB-16	-0,8	17-03-25
Vliesloot	VS26 tot VS28	0,8	20-03-25
Vliesloot tot veerdam	VS3 (MV = 3,5)	3,5	31-07-25
Vliestroom	VL1 (MV = 6,1)	9	24-03-25
Vlieter	Van VL7 naar AD8-VL9	0,9	15-01-25
Vogelzwin	V14 naar GG2	3,1	05-02-25
West Meep	WM3 tot WM5 (MV = 3,5)	4,5	31-03-25
Westgat Ameland	WA13 tot WA15	5	17-04-25
Wierbalg	W9 - W11	0,9	08-01-25
Zuid Meep	ZM 11 tot ZM 13	2,3	12-03-25
Zuider Stortemelk	ZS14 tot SM7-ZS16, drempel mid vaarwater	4,6	20-05-25
Zuidoostrak	ZR19A tot ZR21 Wantij	-0,4	27-03-25

Meetinstrumenten / Measuring instruments list

Overzicht van tijdelijke meetinstrumenten in het Nederlands zeegebied, binnenwateren en aangrenzend buitenlands gebied. Scheepvaart wordt verzocht niet te vissen noch te ankeren in de nabijheid van deze posities en op ruime afstand te passeren. Alleen de meest grootschalige kaart wordt genoemd.

Meetinstrumenten zonder markering worden als "unmarked" in de kolom "Licht/Light" aangeduid.

Summary of temporary measuring instruments in the Netherlands sea area, inland waters and adjacent foreign waters. Shipping is requested not to fish nor anchor near these positions and to give a wide berth. Please note that only the largest scale chart is quoted. Measuring instruments without markings are indicated as "unmarked" in the "Licht/Light" column.

N Nieuw / New

V Verwijderd / Deleted

G Gewijzigd / Changed

Naam Name	Vaarwater Waters	Licht Light	Positie Position		Kaart Chart	1800 Serie 1800 Series
HD 25	Stroombank	Fl.Y.5s	51-12,58 N	002-50,35 E		1801.2
HD 24	Stroombank	Fl.Y.5s	51-13,40 N	002-49,60 E		1801.2
HD 26	Stroombank	Fl.Y.5s	51-14,22 N	002-48,62 E		1801.2
HD 15	Blankenberge	Fl.Y.5s	51-18,97 N	003-06,12 E		1801.3A
RWS-1	Westerschelde		51-24,46 N	003-34,65 E	116,120	1801.4
RWS-3	Westerschelde		51-24,55 N	003-35,67 E	116	1801.4
RWS-9	Westerschelde		51-24,61 N	003-38,18 E	116, 120	1801.4
RWS-5	Westerschelde		51-24,66 N	003-36,71 E	116, 120	1801.4
RWS-7	Westerschelde		51-24,67 N	003-37,10 E	116, 120	1801.4
MTB 4	Drempel van Borssele		51-24,69 N	003-43,88 E	120	1801-4
MTB 3	Drempel van Borssele		51-24,81 N	003-43,60 E	120	1801.4
VR B	Wielingen	Fl(5)Y.20s	51-29,31 N	003-13,52 E	1630	1801.3
VR A	Wielingen	Fl(5)Y.20s	51-29,36 N	003-13,52 E	1630	1801.3
	Platte Bank		51-30,38 N	004-06,35 E		1805.7
BOSKALI S 2	Oosterschelde	Fl(5)Y.20s	51-31,17 N	004-01,18 E	110	1805.5, 1805.10
VR D	Wielingen	Fl(5)Y.20s	51-31,62 N	003-17,09 E	1630	1801.3, 1801.5
VR C	Wielingen	Fl(5)Y.20s	51-31,67 N	003-17,10 E	1630	1801.3, 1801.5
WW_MP 1	Oosterschelde		51-31,94 N	003-57,04 E		1805.5
WW_MP 2			51-32,02 N	003-57,05 E		1805.5
	Slikken van den Dortsman		51-32,04 N	004-02,86 E		1805.5, 1805.7
	Zandkreeksluis	Fl(5)Y.20s	51-32,50 N	003-51,75 E		1805.3C
Roompot ZS 1	Roompot	Fl.Y.5s	51-37,37 N	003-46,15 E		1805.10
Roompot ZS 2	Roompot	Fl.Y.5s	51-38,31 N	003-47,94 E		1805.10
BOSKALI S 1	Hammen	Fl(5)Y.20s	51-38,39 N	003-53,22 E	110	1805.5, 1805.10
Roompot ZS Ref	Roompot	Fl.Y.5s	51-38,50 N	003-45,90 E		1805.10
MP 4	Grevelingenmeer		51-43,05 N	003-59,70 E		1805.8, 1805.9
MP 6	Grevelingenmeer		51-44,27 N	003-58,94 E		1805.8, 1805.9
MP 2	Grevelingenmeer		51-45,29 N	003-58,40 E		1805.8
MP 5	Grevelingenmeer		51-46,00 N	003-54,83 E		1805.8
MP 1	Grevelingenmeer		51-46,22 N	003-55,49 E		1805.8
MP 3	Grevelingenmeer		51-46,31 N	003-56,90 E		1805.8
MEET 3	Haringvliet	Fl(4)Y.15s	51-49,60 N	004-03,00 E		1807.6
MEET 2	Haringvliet	Fl(3)Y.10s	51-49,90 N	004-02,50 E		1801.6
	Goeree		51-55,70 N	003-39,80 E	122	1801.6
Waverider	Windpark	Fl(5)Y.20s	52-14,65 N	004-05,09 E	122, 130	1801.7, 1801.8
HKZWZ	Hollandsekust Zuid					

	Naam Name	Vaarwater Waters	Licht Light	Positie Position		Kaart Chart	1800 Serie 1800 Series	
	Waverider	Windpark	FI(5)Y.20s	52-23,58 N	004-03,36 E	125, 130	1801.8	
	HKZWN	Hollandsekust Zuid						
	M-D	Oostvaardersdiep	FI(3)Y.10s	52-25,03 N	005-12,92 E		1820.3	
	M-C	Oostvaardersdiep	FI(3)Y.10s	52-25,15 N	005-13,42 E		1820.3	
N V		Zeesluis IJmuiden	unmarked	52-28,30 N	004-35,53 E	124	1820.2	
		Lelystad Haven	FI(5)Y.20s	52-31,31 N	005-25,62 E		1820.4B	
		Markermeer	FI(5)Y.20s	52-31,87 N	005-13,87 E		1820.3	
		SW-B	IJsselmeer Flevokust Haven	LFI.Y.5s	52-33,48 N	005-30,15 E		1820.4
		SW-A	IJsselmeer Flevokust Haven	LFI.Y.5s	52-33,55 N	005-30,03 E		1820.4
		Meet-A	Markerwadden		52-34,03 N	005-23,10 E		1820.3
		Meet-B	Markerwadden		52-34,34 N	005-22,57 E		1820.3
		Meet-C	Markerwadden		52-34,64 N	005-22,26 E		1820.3
		FL-71	Markerwadden	FI(5)Y.20s	52-34,78 N	005-24,73 E		1820.3
		NW-temp	IJsselmeer Flevokust Haven	LFI.Y.5s	52-34,91 N	005-31,46 E		1820.4
			IJsselmeer Molenrak		52-35,64 N	005-32,98 E		1820.4
		NE-B	IJsselmeer Flevokust Haven	LFI.Y.5s	52-35,81 N	005-34,38 E		1820.4
		NE-A	IJsselmeer Flevokust Haven	LFI.Y.5s	52-35,91 N	005-34,34 E		1820.4
			Waddenzee.	FI(5)Y.20s	52-56,56 N	004-56,62 E		1811.3
			Breehorn		52-56,70 N	004-56,90 E		1811.3
			Waddenzee.		52-56,70 N	004-56,90 E		1811.3
			Amsteldiep					
			Vaarwater naar Den Oever	FI(5)Y.20s	52-57,21 N	005-01,09 E		1811.3
			Vaarwater langs de afsluitdijk	FI(5)Y.20s	53-00,63 N	005-09,82 E		1811.3
		LEV-BZD-IJS	Breezanddijk	FI(5)Y.20s	53-00,90 N	005-14,72 E		1820.4
		Waddenzee. Vlakte van Kerken	FI(5)Y.20s	53-08,04 N	004-57,89 E		1811.7	
		Ems	FI.Y.4s	53-09,83 N	007-22,25 E		1812.8A	
		Ems	FI.Y.4s	53-11,55 N	007-24,44 E		1812.8B	
		Eems	FI(5)Y.20s	53-12,22 N	007-24,67 E		1812.8B	
		Eems	FI.Y.4s	53-12,33 N	007-24,74 E		1812.8B	
		Langezand	FI(5)Y.20s	53-12,99 N	005-15,53 E		1811.4	
		Ballastplaat	FI(5)Y.20s	53-13,18 N	005-23,15 E		1811.4	
		Ems	FI.Y.4s	53-14,20 N	007-23,81 E		1812.8	
		Griend	FI(5)Y.20s	53-14,24 N	005-14,26 E		1811.4	
		Griend		53-14,56 N	005-17,86 E		1811.4	
		Ballastplaat	FI(5)Y.20s	53-15,00 N	005-26,99 E		1811.4	
		Griend	FI(5)Y.20s	53-15,56 N	005-19,05 E		1811.4	
		Griend		53-15,67 N	005-12,26 E		1811.4	
		Griend	FI(5)Y.20s	53-16,72 N	005-15,32 E		1811.4	
		Jetjeszand		53-16,84 N	005-26,36 E		1811.6	
		Griend	FI(5)Y.20s	53-16,97 N	005-17,77 E		1811.4	
		Oosterbierum		53-17,77 N	005-30,27 E		1811.6	
		Jacobsruggen	FI(5)Y.20s	53-18,45 N	005-13,28 E		1811.4	
	GGAT	Dollard	FI(5)Y.20s	53-18,68 N	007-08,68 E		1812.8	
	WP2	Noordzee	FI(5)Y.20s	53-18,78 N	004-02,21 E	1632		
	WP1	Noordzee	FI(5)Y.20s	53-18,95 N	004-02,58 E	1632		
	NW_A1_A	near TSS off Botney	unmarked	53-22,60 N	003-08,08 E	1632		
	DCP	Ground						
	ODAS	near TSS off Botney	FI(5).Y.20s	53-23,27 N	003-07,87 E	1632		
	NWA2	Ground						
	ODAS	near TSS off Botney	FI(5)Y.20s	53-23,28 N	003-06,98 E	1632		
	NWB2	Ground						
	B2	Holwerd		53-23,92 N	005-54,03 E		1812.2	
		Veerbootroute		53-23,93 N	005-53,02 E		1812.2	
		Ameland						
		Veerbootroute		53-24,03 N	005-48,58 E		1812.2	
		Ameland						

Naam Name	Vaarwater Waters	Licht Light	Positie Position		Kaart Chart	1800 Serie 1800 Series
B3	Holwerd		53-24,06 N	005-53,90 E		1812.2
B1	Holwerd		53-24,06 N	005-53,41 E		1812.2
B4	Holwerd		53-24,13 N	005-54,82 E		1812.2
B5	Holwerd		53-24,23 N	005-55,09 E		1812.2
A1	Pinkewad		53-24,72 N	005-54,60 E		1812.2
A2	Pinkewad		53-24,79 N	005-52,76 E		1812.2
Meet- VHG	Vierhuizenegat		53-24,87 N	006-15,73 E		1812.3
A3	Pinkewad		53-25,48 N	005-53,63 E		1812.2
B6	Pinkewad		53-25,88 N	005-53,93 E		1812.2
	Osterems. Doekegat	Fl.Y.4s	53-25,95 N	006-55,59 E		1812.7
A5	Pinkewad		53-26,13 N	005-53,85 E		1812.2
B7	Pinkewad		53-26,15 N	005-53,20 E		1812.2
A4	Pinkewad		53-26,16 N	005-52,27 E		1812.2
	Osterems. Doekegat	Fl.Y.4s	53-29,57 N	006-50,57 E		1812.6
OWEN	Oude Westereems Noord		53-31,03 N	006-41,12 E		1812.6
MEET-W	Randzelgat		53-33,74 N	006-38,68 E		1812.6
RZGN1	Randzelgat	Fl(5)Y.20s	53-34,22 N	006-37,95 E		1812.6, 1812.9,
BACI 1	Noordzee	Fl(5)Y.20s	53-34,62 N	005-40,35 E	1633	1811.10
	Oostkust Engeland	Fl(5)Y.20s	53-35,23 N	001-16,95 E	1035	
BACI 2	Noordzee	Fl(5)Y.20s	53-35,29 N	005-45,05 E	1633	1811.10
OEMS-N	Osterems	Fl.Y.5s	53-37,02 N	006-48,43 E		1812.6
WEO 1	Westereems	Iso.Y.2s	53-37,22 N	006-31,33 E		1812.9, 1812.10
WEW1	Westereems	Fl(5)Y.20s	53-37,26 N	006-22,12 E		1812.9
	Galahead Field	Fl(5)Y.20s	53-37,47 N	001-24,90 E	1035	
	Barque Field					
WP3	Gemini Windfarm	Fl(5)Y.20s	54-01,55 N	005-48,02 E	1633	
Mess-G	Borkum Riffgrund	Fl(5)Y.20s	54-04,26 N	006-55,43 E	1037	
TRBM	Klaver Bank	unmarked	54-12,36 N	003-59,57 E	1035, 1037	
S02						
TRBM	Klaver Bank	unmarked	54-12,37 N	004-00,49 E	1035, 1037	
S03						
ODAS	Klaver Bank	Fl(5)Y.20s	54-12,90 N	004-00,47 E	1035, 1037	
E06						
ODAS	Klaver Bank	Fl(5)Y.20s	54-12,91 N	003-59,56 E	1035, 1037	
E04						
DDW2_B 2	Noordzee.	Fl(5)Y.20s	54-16,11 N	005-39,39 E	1037	
DDW2_A	Noordzee	unmarked	54-16,53 N	005-38,73 E	1037	
DCP						
DDW2_B 1	Noordzee	Fl(5)Y.20s	54-16,65 N	005-39,43 E	1037	
DDW2_A 1	Noordzee	Fl(5)Y.20s	54-16,67 N	005-38,51 E	1037	
IWES N- 21 OST	Noordzee. Duitse Bocht	Fl(5)Y.20s	54-19,44 N	006-07,81 E	1037	
Mess-G	Noordzee. Duitse Bocht	Fl(5)Y.20s	54-23,17 N	005-40,42 E	1037	
Mess-G	Noordzee. Duitse Bocht	Fl(5)Y.20s	54-23,17 N	005-40,69 E	1037	
Mess-G	Noordzee. Duitse Bocht	Fl(5)Y.20s	54-23,33 N	005-40,42 E	1037	
Mess-G	Noordzee. Duitse Bocht	Fl(5)Y.20s	54-23,33 N	005-40,69 E	1037	
SWLB069	Puzzle hole	Fl(5)Y.20s	54-25,32 N	004-20,28 E	1037	
IWES N- 21 Nord	Noordzee. Duitse Bocht	Fl(5)Y.20s	54-25,41 N	005-48,30 E	1037	
SWLB068	Puzzle Hole	Fl(5)Y.20s	54-26,02 N	004-20,29 E	1037	
Mess-G	Noordzee. Duitse Bocht	Fl(5)Y.20s	54-32,42 N	005-50,99 E	1037	
Mess-G	Noordzee. Duitse Bocht	Fl(5)Y.20s	54-32,42 N	005-51,27 E	1037	
Mess-G	Noordzee. Duitse Bocht	Fl(5)Y.20s	54-32,60 N	005-50,99 E	1037	

Naam Name	Vaarwater Waters	Licht Light	Positie Position		Kaart Chart	1800 Serie 1800 Series
Mess-G	Noordzee. Duitse Bocht	Fl(5)Y.20s	54-32,60 N	005-51,27 E	1037	
S04	Noordzee. Duitse Bocht	Fl(5)Y.20s	54-34,34 N	006-06,76 E	1037	
TRBM	Noordzee	unmarked	54-38,46 N	004-41,14 E	1037	
TRBM	Noordzee	unmarked	54-38,46 N	004-42,07 E	1037	
ODAS	Noordzee	Fl(5)Y.20s	54-39,00 N	004-42,07 E	1037	
ODES	Noordzee	FL(5)Y.20s	54-39,00 N	004-41,14 E	1037	
Bii	Noordzee. Duitse Bocht	Fl(5)Y.20s	54-40,85 N	006-21,86 E	1037	
	Noordzee. Duitse Bocht	Fl(5)Y.20s	54-46,74 N	006-10,75 E	1037	
Aii	Noordzee. Duitse Bocht	Fl(5)Y.20s	54-49,87 N	006-10,18 E	1037	
S7 Center	Noordzee. Duitse Bocht	Fl(5)Y.20s	54-50,69 N	006-16,07 E	1037	
ODAS	SE Weisse Bank	Fl(5)Y.20s	54-50,89 N	006-23,07 E	1037	
ODAS (x4)	Noordzee. Duitse Bocht	Fl(5)Y.20s	55-00,11 N	006-43,50 E	1037	
	Elbow Spit	Fl(2)Y.5s	55-01,41 N	003-41,11 E	1037	
BU1	Noordzee. Duitse Bocht	Fl(5)Y.20s	55-04,01 N	007-47,15 E	1037	
Center	Weisse Bank	Fl(5)Y.20s	55-05,23 N	006-21,01 E	1037	
ODAS	Noordzee. Duitse Bocht	Fl(5)Y.20s	55-08,17 N	005-21,58 E	1037	
N3 Center	Noordzee. Duitse Bocht	Fl(5)Y.20s	55-11,94 N	007-09,30 E	1037	
Mess-G	Noordzee. Duitse Bocht	Fl(5)Y.20s	55-18,34 N	005-22,74 E	1037	
	Regnar Oil Field	Fl(5)Y.20s	55-26,34 N	005-30,37 E	1037	
	Regnar Oil Field	Fl(5)Y.20s	55-28,80 N	004-18,10 E	1037	
Mess G (4x)	Noordzee. Dogger Bank	Fl(5)Y.20s	55-36,32 N	007-53,11 E	1037	
	Noordzee. Denemarken	Fl(5)Y.20s	55-37,56 N	004-05,91 E	1037	
Mess-G	Noordzee. Duitse Bocht	Fl(5)Y.20s	55-41,05 N	006-42,11 E	1037	
Noordzee	Noordzee. Denemarken	Fl(5)Y.20s	55-41,40 N	007-02,34 E	1037	
	Noordzee. Denemarken	Fl(5)Y.20s	55-41,69 N	007-22,58 E	1037	
	Noordzee. Denemarken	Fl(5)Y.20s	55-42,12 N	008-03,07 E	1037	
	Noordzee. Denemarken	Fl(5)Y.20s	55-43,04 N	007-51,11 E	1037	
	Noordzee. Denemarken	Fl(5)Y.20s	55-43,73 N	003-41,78 E	1037	
N1 Center	Noordzee. Duitse Bocht	Fl(5)Y.20s	55-44,09 N	007-47,45 E	1037	
	Noordzee. Denemarken	Fl(5)Y.20s	55-44,92 N	007-54,06 E	1037	
	Noordzee. Denemarken	Fl(5)Y.20s	55-46,56 N	006-31,74 E	1037	
	Noordzee. Denemarken	Fl(5)Y.20s	55-46,94 N	006-51,91 E	1037	
	Noordzee. Denemarken	Fl(5)Y.20s	55-47,27 N	007-12,20 E	1037	
	Noordzee. Denemarken	Fl(5)Y.20s	55-47,54 N	007-32,48 E	1037	
	Noordzee. Denemarken	Fl(5)Y.20s	55-47,75 N	007-52,78 E	1037	
	Noordzee. Denemarken					

Actuele (P) en (T) berichten / *Current (P) and (T) notices*

Kaart / Chart	Int.	BaZ / NL NM	Beschrijving / Description		
1014	1043	*332(T)/22	NOORDZEE. TSS TERSCHELLING GERMAN BIGHT. Waarschuwing/Warning		
		354(P)/22	ENGELAND. LOWESTOFT. Aanbrengen kabel / Insert cable		
		29(P)/23	NOORDZEE. ENGELAND. DOGGER BANK. Aanbrengen windpark/Insert windfarm		
		249(P)/23	ENGELAND. HIGHLY PROTECTED MARINE AREA. Aanbrengen Natuurgebied / Insert nature reserve		
		*332(P)/23	NOORDZEE. Aanbrengen/Insert cable		
		361(P)/24	NOORDZEE. ENGELAND. Werk in uitvoering / Works in progress		
		*399(T)/24	NOORDZEE. ENGELAND. MINERVA GAS FIELD. Aanbrengen platform / Insert rig		
		09(T)/25	NOORDZEE. ENGELAND. DOGGER BIGHT. Schrappen licht / Delete light		
		77(P)/25	NOORDZEE. ENGELAND. Aanbrengen kabel / Insert cable		
		93(P)/25	NOORDZEE. VERENINGD KONINKRIJK TOT OOSTENDE. Aanbrengen kabel / Insert cable		
		98(T)/25	ENGELAND. EAST COAST. RIVER HUMBER. Wijzigen licht / Change light		
		1035	1046	*117(T)/25	NOORDZEE Aanbrengen platform / Insert rig
				*332(T)/22	NOORDZEE. TSS TERSCHELLING GERMAN BIGHT. Waarschuwing/Warning
*332(P)/23	NOORDZEE. Aanbrengen/Insert cable				
26(T)/24	NOORDZEE. ENGELAND. Aanbrengen obstructie / Insert obstruction				
361(P)/24	NOORDZEE. ENGELAND. Werk in uitvoering / Works in progress				
*417(T)/24	NOORDZEE. ENGELAND. DELLA FIELD. Aanbrengen platform / Insert rig				
77(P)/25	NOORDZEE. ENGELAND. Aanbrengen kabel / Insert cable				
93(P)/25	NOORDZEE. VERENINGD KONINKRIJK TOT OOSTENDE. Aanbrengen kabel / Insert cable				
1037	1045	*178(P)/25	NOORDZEE. BRUINE BANK. Werk in uitvoering / Works in progress		
		*332(T)/22	NOORDZEE. TSS TERSCHELLING GERMAN BIGHT. Waarschuwing/Warning		
		187(T)/24	NOORDZEE. DUITSLAND. Aanbrengen kardinaal / Insert cardinal		
		*30(T)/25	NOORDZEE. NEAR TSS NORTH FRIESLAND. Aanbrengen boeien / Insert buoys		
114	1476	*155(T)/25	NOORDZEE Aanbrengen platform / Insert rig		
		238(T)/24	BELGIE. GENT. GROOTDOK. Aanbrengen verboden gebied / Insert restricted are		
116	1477	*219(T)/25	KANAAL GENT-TERNEUZEN. Waarschuwing / Warning		
		*141(T)/25	WESTERSCHELDE. WIELINGEN. Aanbrengen kardinaal / Insert cardinal		
120	1479	*161(T)/25	WESTERSCHELDE. VLISSINGEN. Schrappen licht / Delete light		
		*213(T)/24	WESTERSCHELDE. EVERINGEN. Betonning gewijzigd / Buoyage changed		
		*05(P)/25	WESTERSCHELDE. VLISSINGEN OOST.		

Kaart / Chart	Int.	BaZ / NL NM	Beschrijving / Description
124	1471	*103(T)/25	KRAAYERHAVEN. Waarschuwing / Warning
		*405(T)/24	WESTERSCHELDE. SCHAAR VAN VALKENISSE. Aanbrengen betonning / Insert buoyage
		*158(T)/25	NOORDZEEKANAAL. IJMUIDEN. Aanbrengen werkgebied / Insert entry prohibited ar
		*225(T)/25	NOORDZEEKANAAL. AFRIKAHAVEN. Aanbrengen werkgebied / Insert entry prohibited ar
		*228(T)/25	AMSTERDAM. ORANJESLUIZEN. Advies diepgang / Advise draught
125	1422	*211(P)/22	NOORDZEEKANAAL. ROND KM13. Aanbrengen verboden gebied / Insert restricted are
		*199(T)/23	NOORDZEE. Waarschuwing/Warning
130	1423	*199(T)/23	NOORDZEE. WINDPARK HOLLANDSCHE KUST ZUID. Aanbrengen boei / Insert buoy
1546	1470	*92(T)/25	NOORDZEE. WINDPARK HOLLANDSCHE KUST ZUID. Aanbrengen boei / Insert buoy
		*208(T)/25	WADDENZEE. TEXEL. OUDESCHILD. Werk in uitvoering / Works in progress
1630	1416	77(P)/25	WADDENZEE. MALZWIN. Aanbrengen obstructie / Insert obstruction
		93(P)/25	NOORDZEE. ENGELAND. Aanbrengen kabel / Insert cable
		122(T)/25	NOORDZEE. VERENINGD KONINKRIJK TOT OOSTENDE. Aanbrengen kabel / Insert cable
1631	1418	122(T)/25	NOORDZEE. NOORDHINDER. Aanbrengen licht / Insert light
		*211(P)/22	NOORDZEE. Waarschuwing/Warning
		*110(T)/24	NOORDZEE. TEXEL. Aanbrengen kardinaal / Insert cardinal
		*62(T)/25	NOORDZEE. Aanbrengen boei / Insert buoy
		77(P)/25	NOORDZEE. ENGELAND. Aanbrengen kabel / Insert cable
		*125(T)/25	NOORDZEE. EAST OF TSS OFF BROWN RIDGE. Aanbrengen V-AIS / Insert V-AIS
		*126(T)/25	NOORDZEE. DW VIA TSS WEST FRIESLAND. Aanbrengen V-AIS / Insert V-AIS
		*178(P)/25	NOORDZEE. BRUINE BANK. Werk in uitvoering / Works in progress
1632	1420	*223(T)/25	NOORDZEE. Aanbrengen platform / Insert rig
		*224(T)/25	NOORDZEE. ENGELAND. DAVY GAS FIELD. Aanbrengen platform / Insert rig
		*110(T)/24	NOORDZEE. TEXEL. Aanbrengen kardinaal / Insert cardinal
		*119(T)/24	NOORDZEE. VLIELAND GRONDEN. Aanbrengen V-AIS / Insert V-AIS
		*295(T)/24	NOORDZEE. VLIELAND GRONDEN. Aanbrengen boeien / Insert buoys
		*346(T)/24	NOORDZEE. NIEUW ZEELAND GRONDEN. Aanbrengen V-AIS / Insert V-AIS
		*126(T)/25	NOORDZEE. DW VIA TSS WEST FRIESLAND. Aanbrengen V-AIS / Insert V-AIS
		*223(T)/25	NOORDZEE. Aanbrengen platform / Insert rig
1633	1417	*110(T)/24	NOORDZEE. TEXEL. Aanbrengen kardinaal / Insert cardinal
		*119(T)/24	NOORDZEE. VLIELAND GRONDEN. Aanbrengen V-AIS / Insert V-AIS
		*278(T)/24	NOORDZEE. TSS TERSCHELLING - GERMAN BIGHT. Aanbrengen V-AIS / Insert V-AIS
		*295(T)/24	NOORDZEE. VLIELAND GRONDEN. Aanbrengen

Kaart / Chart	Int.	BaZ / NL NM	Beschrijving / Description
2020		121(P)/25	boeien / Insert buoys ST BARTHELEMY. Aanbrengen kabel / Insert cable
2023		*13(P)/25	CARIBISCHE ZEE. ARUBA. Aanbrengen kabel / Insert cable
207	1465	*201(T)/23	ROTTERDAM. MAASVLAKTE 2. PRINSES ALEXIAHAVEN. Aanbrengen verboden gebied /Insert restricted area
		*140(T)/25	ROTTERDAM. BEERKANAAL. Aanbrengen boeien / Insert buoys
208	1466	*335(T)/23	ROTTERDAM. NIEUWE MAAS. ZUIDDIEPJE. Waarschuwing/Caution
209	1467	*169(T)/25	HENDRIK-IDO-AMBACHT. RIETBAAN. Aanbrengen betonning / Insert buoyage
2110		*232(T)/20	CARIBISCHE ZEE. TEN NOORDEN VAN SABA. Aanbrengen dieptecijfer / insert depth
		311(T)/21	CARIBBEAN SEA. WINDWARD ISLANDS. ST MARTIN. Betonning gewijzigd/Buoyage changed
		363(T)/24	CARIBBEAN SEA. WINDWARD ISLANDS. ST MARTIN. Schrappen boei / Delete buoy
		*17(P)/25	CARIBISCHE ZEE. Aanbrengen kabel / Insert cable
		121(P)/25	ST BARTHELEMY. Aanbrengen kabel / Insert cable
2716		*53(T)/25	SABA. GREAT LEVEL BAY. Werk in uitvoering / Works in progress
		*63(T)/25	SABA. DIAMOND ROCK. Licht gedoofd / Light extinguished
781		*13(P)/25	CARIBISCHE ZEE. ARUBA. Aanbrengen kabel / Insert cable
1801		40(T)/15	NOORDZEE. DEN HELDER. Artillery oefeningen; Artillery exercises.
		84(T)/23	NOORDZEE. BELGIE. NIEUWPOORT. Aanbrengen kardinaal / Insert cardinal
		111(T)/23	BELGIE. OOSTENDE. STROOMBANK. Aanbrengen kardinaal / Insert cardinal
		*260(T)/24	NOORDZEE. BELGIE. OOSTENDE. Aanbrengen verboden gebied / Insert restricted are
		*262(P)/24	NOORDZEE. WINDPARK HOLLANDSE KUST ZUID. Aanbrengen obstructie / Insert obstruction
		93(P)/25	NOORDZEE. VERENINGD KONINKRIJK TOT OOSTENDE. Aanbrengen kabel / Insert cable
		*141(T)/25	WESTERSCHELDE. WIELINGEN. Aanbrengen kardinaal / Insert cardinal
		*161(T)/25	WESTERSCHELDE. VLISSINGEN. Schrappen licht / Delete light
1805		*182(T)/25	ROOMPOT. Schrappen boei / Delete buoy
1807		*57(T)/23	HARINGVLIET. DELTAGEUL. Aanbrengen lichtschip/Insert light ship
		*15(T)/25	BERGEN OP ZOOM. BUITENHAVEN. Aanbrengen verboden gebied / Insert restricted are
		*36(T)/25	VOLKERAK. VOLKERAKSLUIZEN. ZUIDER VOORHAVEN. Aanbrengen boeien / Insert buoys
		*148(T)/25	SCHELDE-RIJNVERBINDING. Betonning gewijzigd / Buoyage changed
1811		40(T)/15	NOORDZEE. DEN HELDER. Artillery oefeningen; Artillery exercises.
		*285(T)/23	WADDENZEE. WAARDGRONDEN. Aanbrengen/Insert obstructions
		*319(T)/23	WADDENZEE. TERSCHELLING. Aanbrengen/insert obstructions
		*110(T)/24	NOORDZEE. TEXEL. Aanbrengen kardinaal / Insert

Kaart / Chart	Int.	BaZ / NL NM	Beschrijving / Description
			cardinal
		*136(T)/24	WADDENZEE. WAARDGRONDEN. Aanbrengen obstructie / Insert obstruction
		*159(T)/24	WADDENZEE. VERVERSGAT. Wijzigen betonning / Change buoyance
		*227(T)/24	WADDENZEE. BALLASTPLAAT. Aanbrengen obstructie / Insert obstruction
		*92(T)/25	WADDENZEE. TEXEL. OUDESCHILD. Werk in uitvoering / Works in progress
		*102(T)/25	WADDENZEE. WESTGAT AMELAND. Aanbrengen boei / Insert buoy
		*208(T)/25	WADDENZEE. MALZWIN. Aanbrengen obstructie / Insert obstruction
1812		*229(T)/21	WADDENZEE. AMELAND. NOORDERSPRUIT. Aanbrengen betonning / insert buoyage
		*23(T)/23	DUITSLAND. EEMS. Waarschuwing/Warning
		*315(T)/23	WADDENZEE. PINKEWAD. Aanbrengen/insert obstructions
		*134(T)/24	WADDENZEE. PINKEWAD. Aanbrengen obstructie / Insert obstruction
		*240(T)/24	DUITSLAND. EEMS. Verondieping / Shoal
		*259(T)/24	EEMS. OUDE WESTEREEMS. Waarschuwing / Warning
		*278(T)/24	NOORDZEE. TSS TERSCHELLING - GERMAN BIGHT. Aanbrengen V-AIS / Insert V-AIS
		*290(T)/24	WADDENZEE. DUITSLAND. BUSSETIEF. Aanbrengen obstructie / Insert obstruction
		*366(T)/24	WADDENZEE. NOORDERSPRUIT. Waarschuwing / Warning
		*396(T)/24	DUITSLAND. EEMS. Waarschuwing verondieping / Warning shoal
		*198(T)/25	WADDENZEE. GAT VAN SCHIERMONNIKOOG. Waarschuwing/Warning
1820		*64(T)/24	MARKERMEER. PAMPUS. HOORNSCHE HOP. Betonde vaargeul / Buoyed channel
		*65(T)/24	MARKERMEER. UITDAM. Betonde vaargeul / Buoyed channel
		*66(T)/24	RANDMEREN. VOSSEMEER. Waarschuwing verondieping / Warning shoal
		*74(T)/24	MARKERMEER. GOUWZEE. Betonde vaargeul / Buoyed channel
		*253(T)/24	MARKERMEER. PAMPUSGEUL. Betonning gewijzigd / Buoyage changed
		*405(T)/24	NOORDZEEKANAAL. IJMUIDEN. Aanbrengen werkgebied / Insert entry prohibited ar
		*21(T)/25	IJSSELMEER. WINDPLAN BLAUW. Schrapen boei / Delete buoy
		*35(T)/25	IJSSELMEER. WINDPLAN BLAUW. Aanbrengen betonning / Insert buoyage
		*158(T)/25	NOORDZEEKANAAL. AFRIKAHAVEN. Aanbrengen werkgebied / Insert entry prohibited ar
		*191(T)/25	IJSSELMEER. LORENTZSLUIZEN. Waarschuwing verondieping / Warning shoal
		*209(T)/25	MARKERMEER. OOSTVAARDERSDIEP. Aanbrengen kardinaal / Insert cardinal
		*225(T)/25	AMSTERDAM. ORANJESLUIZEN. Advies diepgang / Advise draught
		*228(T)/25	NOORDZEEKANAAL. ROND KM13. Aanbrengen verboden gebied / Insert restricted are

Cumulatieve lijst van BaZ's / Cumulative list of NL NM

"Overzicht van berichten die van toepassing zijn op de kaarten sinds de laatste uitgave van de nieuwe kaart of de hernieuwde uitgave. Tijdelijke en voorlopige berichten zijn niet opgenomen in deze lijst.

N.B. Berichten ouder dan 2012 zijn niet in deze lijst opgenomen.

List of notices which affect the charts since the last new chart or new edition is published.

Temporary and Preliminary notices are not included in this list.

N.B. Notices before 2012 are not included in this list.

Kaart / Chart	Editie / Edition	BaZ / NL NM						
1014	jun 2017	*177/17	*185/17	235/17	*83/18	91/18		
		127/18	247/18	374/18	*408/18	47/19		
		*58/19	68/19	90/19	*93/19	*218/19		
		*269/19	*326/19	373/19	382/19	*402/19		
		*422/19	*35/20	66/20	*83/20	87/20		
		88/20	91/20	94/20	*95/20	104/20		
		112/20	118/20	131/20	*149/20	*165/20		
		175/20	180/20	208/20	*210/20	256/20		
		257/20	264/20	337/20	*349/20	*358/20		
		365/20	*373/20	*391/20	04/21	20/21		
		97/21	101/21	*104/21	*173/21	*225/21		
		232/21	*234/21	*246/21	*256/21	*271/21		
		*308/21	368/21	370/21	46/22	66/22		
		*67/22	69/22	*78/22	84/22	*129/22		
		*147/22	151/22	223/22	225/22	226/22		
		*243/22	*262/22	266/22	*272/22	280/22		
		*302/22	363/22	370/22	371/22	380/22		
		387/22	30/23	35/23	58/23	76/23		
		114/23	156/23	168/23	*189/23	226/23		
		*262/23	297/23	*311/23	*322/23	*324/23		
		*327/23	368/23	377/23	*381/23	383/23		
		34/24	40/24	*57/24	109/24	*158/24		
		*161/24	173/24	234/24	243/24	244/24		
		*246/24	*267/24	272/24	299/24	*300/24		
		*329/24	334/24	*342/24	*343/24	*364/24		
		*367/24	374/24	*382/24	*384/24	27/25		
		40/25	*43/25	*114/25	*128/25	139/25		
		*162/25						
		1035	mrt 2023	*80/23	109/23	114/23	*123/23	130/23
				*163/23	*182/23	192/23	226/23	*268/23
*302/23	*303/23			*311/23	*314/23	*322/23		
*327/23	*342/23			*363/23	*381/23	383/23		
15/24	*21/24			29/24	34/24	*54/24		
*85/24	*98/24			101/24	117/24	*158/24		
*161/24	195/24			202/24	219/24	224/24		
243/24	*246/24			251/24	272/24	279/24		
*300/24	*310/24			*316/24	*329/24	*340/24		
*343/24	350/24			*360/24	*367/24	*369/24		
374/24	*382/24			420/24	*25/25	*26/25		
40/25	*43/25			*44/25	*61/25	68/25		
*99/25	*114/25			*152/25	*176/25	*177/25		
*185/25	220/25							
1037	jun 2024	*201/24	206/24	216/24	*221/24	*226/24		
		233/24	245/24	*246/24	*267/24	287/24		
		296/24	*300/24	334/24	*340/24	*343/24		
		*360/24	370/24	*26/25	49/25	72/25		

		78/25 *152/25 213/25	*109/25 *156/25	110/25 *162/25	*114/25 174/25	*128/25 207/25
110	jul 2024	*225/24 *85/25 *227/25	*411/24 *109/25	*14/25 *152/25	71/25 *173/25	*76/25 *212/25
114	jan 2025	*28/25 *210/25	*51/25	*56/25	*123/25	*138/25
116	jul 2025	*187/25				
120	okt 2024	*345/24 *47/25 *123/25 *222/25	*352/24 *51/25 *152/25 *226/25	*390/24 *56/25 *160/25	*29/25 *69/25 *203/25	*46/25 71/25 *217/25
122	aug 2025	*214/25	*218/25	*227/25		
124	mrt 2024	*78/24 *127/25	*172/24 *159/25	*236/24 *166/25	*380/24	*06/25
125	jan 2024	*06/24 *161/24 *44/25	*58/24 *367/24 *109/25	*103/24 *406/24 *176/25	*149/24 *37/25	*158/24 *43/25
130	aug 2025	*215/25	*227/25			
1546	feb 2023	*50/23 *202/23 *347/23 *153/24 *136/25	*69/23 *228/23 *30/24 *164/24	*124/23 *236/23 *53/24 *386/24	*132/23 *321/23 *103/24 *83/25	*178/23 *324/23 *146/24 *109/25
1630	feb 2025	*59/25 *116/25	*76/25 *176/25	82/25 *179/25	88/25 *227/25	*109/25
1631	dec 2024	*419/24 *32/25 *81/25 *176/25	*07/25 *37/25 *94/25 *177/25	*16/25 *43/25 *99/25 *185/25	*25/25 *44/25 *109/25 *190/25	*31/25 *61/25 *152/25
1632	okt 2024	*345/24 *22/25 *109/25	*359/24 *32/25 *114/25	*360/24 *38/25 *129/25	*410/24 *52/25 *132/25	*16/25 *61/25
1633	dec 2024	*407/24 *32/25 *129/25	*410/24 *39/25 *156/25	*416/24 *87/25 *162/25	*16/25 *109/25 207/25	*22/25 *114/25
1970	jul 2025	*199/25				
2020	feb 2025	*42/25				
2023	okt 2022	*295/22	409/24			
207	okt 2023	*320/23 *59/24 *289/24 *76/25	*338/23 *108/24 *303/24 *152/25	*357/23 *181/24 *373/24 *153/25	*22/24 *256/24 *379/24 *218/25	*31/24 *288/24 *404/24 *227/25
208	nov 2023	*362/23 *373/24	*371/23 *403/24	*372/23 *206/25	*45/24	*288/24
209	jun 2025	*170/25	*192/25	*197/25		

2110	jun 2012	*247/13	276/13	346/13	363/13	138/14
		*164/14	*276/14	344/14	*91/15	*107/15
		428/15	*131/16	195/16	321/16	46/17
		*107/17	153/17	168/17	212/17	230/17
		330/17	151/18	*167/18	381/18	255/19
		*281/19	325/19	414/19	*138/20	254/20
		317/20	*334/20	362/20	*100/21	*108/21
		119/21	204/21	*205/21	240/21	*316/21
		*325/21	316/22			
2716	okt 2023	*329/23	*54/25	*167/25		
780	sep 2020	*288/20	*42/21	*32/22		
781	jul 2021	*248/21	273/21			
782	feb 2022	*29/22	*38/22	*55/22	*91/22	
1801	jul 2022	*199/22	*200/22	*214/22	*235/22	*242/22
		*251/22	*257/22	*262/22	*268/22	*275/22
		*276/22	*291/22	*293/22	*302/22	*307/22
		*308/22	*324/22	*325/22	*331/22	*341/22
		*342/22	*359/22	*368/22	*372/22	*374/22
		*382/22	*13/23	25/23	*27/23	33/23
		*44/23	46/23	61/23	*69/23	*72/23
		*87/23	*90/23	98/23	*105/23	*124/23
		*146/23	151/23	157/23	*159/23	*166/23
		171/23	*173/23	*178/23	187/23	*194/23
		*202/23	207/23	209/23	*214/23	*248/23
		*262/23	*269/23	283/23	*288/23	290/23
		*321/23	*322/23	*323/23	*324/23	*341/23
		*342/23	*348/23	*353/23	*358/23	*360/23
		361/23	*370/23	*378/23	379/23	*381/23
		382/23	383/23	387/23	388/23	*392/23
		*02/24	*03/24	07/24	14/24	18/24
		19/24	20/24	*21/24	*30/24	*39/24
		*42/24	*49/24	*58/24	*59/24	*61/24
		*62/24	93/24	*100/24	*118/24	*122/24
		127/24	*148/24	*149/24	*153/24	*164/24
		235/24	*241/24	*242/24	*247/24	*256/24
		268/24	*294/24	*326/24	331/24	*352/24
		*358/24	*386/24	*411/24	418/24	*14/25
		*31/25	33/25	*43/25	*76/25	*83/25
		84/25	*85/25	97/25	*116/25	*136/25
		*152/25	*160/25	164/25	168/25	*173/25
		*179/25	*212/25	*218/25	*227/25	
		1805	sep 2021	*340/21	*364/21	*394/21
203/22	*281/22			*357/22	*11/23	*18/23
*45/23	*188/23			*223/23	*238/23	*244/23
*276/23	*340/23			*369/23	*36/24	*37/24
*38/24	*43/24			*160/24	*168/24	*175/24
*196/24	*257/24			*292/24	*326/24	*328/24
*392/24	*12/25			*48/25	*67/25	*181/25
*189/25	*201/25			*222/25		
1807	feb 2023	*51/23	*55/23	*127/23	*261/23	*92/24
		*106/24	*177/24	*211/24	*326/24	*412/24
		*24/25	*64/25	*67/25	*118/25	*192/25
1811	apr 2025	*101/25	*106/25	*134/25	*136/25	*145/25

		*171/25	*180/25	*188/25	*221/25	
1812	apr 2025	*101/25	107/25	*112/25	*133/25	*142/25
		*149/25	*152/25	*162/25	172/25	*180/25
		*184/25	*188/25	*193/25	*194/25	*195/25
		*200/25	202/25	*204/25	*205/25	211/25
1820	mrt 2024	*63/24	*77/24	*79/24	*88/24	*125/24
		*141/24	*152/24	*162/24	*170/24	*172/24
		*208/24	*232/24	*236/24	*293/24	*344/24
		*348/24	*380/24	*391/24	*402/24	*04/25
		*06/25	*86/25	*130/25	*131/25	*134/25
		*135/25				

Overzicht van alle actuele uitgaven van zeekaarten en andere hydrografische publicaties. In de derde kolom is de meest recente publicatiedatum van iedere publicatie vermeld. Zeekaarten en publicaties met een oudere publicatiedatum zijn vervallen en kunnen niet meer worden bijgewerkt aan de hand van berichten aan zeevarenden. Van in bewerking zijnde uitgaven wordt in de laatste kolom de verwachte publicatiedatum genoemd.

List of charts and nautical publications in force. In the third column the most recent edition date of each publication is mentioned. Older publications are cancelled and cannot be updated with Notices to Mariners. In the last column the expected publication date of editions to be published is mentioned.

Zeekaarten / Nautical charts

Publicatie / publication	INT kaart / INT chart	Editie datum / edition date	Titel / title	Geplande nieuwe uitgave / planned new edition
110	INT 1473	jul 2024	North Sea. Netherlands. Westkapelle to Stellendam and Maasvlakte	
114	INT 1476	jan 2025	Netherlands and Belgium. Canal Gent-Terneuzen	
116	INT 1477	jul 2025	Netherlands. Approaches to Westerschelde	
120	INT 1479	okt 2024	Netherlands. Westerschelde. Vlissingen-Oost to Nauw van Bath	
122	INT 1472	aug 2025	North Sea. Approaches to Europoort and Hoek van Holland	
124	INT 1471	mrt 2024	Netherlands, Noordzeekanaal including IJmuiden, Zaandam and Amsterdam	
125	INT 1422	jan 2024	North Sea. Approaches to IJmuiden	
130	INT 1423	aug 2025	North Sea. Netherlands. Approaches to Scheveningen	
207	INT 1465	okt 2023	Netherlands. Nieuwe Waterweg and Europoort. Hoek van Holland to Vlaardingen	Dec 2025
208	INT 1466	nov 2023	Netherlands. Rotterdam. Nieuwe Maas and Oude Maas	
209	INT 1467	jun 2025	Netherlands. Krimpen a/d Lek to Moerdijk	
1014	INT 1043	jun 2017	North Sea. Southern sheet	Sep 2025
1035	INT 1046	mrt 2023	North Sea. Cap Griz Nez to Dogger Bight and TSS North Friesland	
1037	INT 1045	jun 2024	North Sea. Deutsche Bucht	
1546	INT 1470	feb 2023	North Sea. Netherlands. Zeegat van Texel en Den Helder Roads	
1630	INT 1416	feb 2025	North Sea. Netherlands. West Hinder and Outer Gabbard to Vlissingen and Scheveningen	
1631	INT 1418	dec 2024	North Sea. Netherlands. DW Routes to IJmuiden and Texel	
1632	INT 1420	okt 2024	Netherlands. North Sea. DW Routes and TSS North Friesland to Vlieland	
1633	INT 1417	dec 2024	North Sea. TSS North Friesland and GW/Ems to Vlieland and Borkum	
2020		feb 2025	West Indies. Windward Islands. Virgin Gorda to Antigua	
2023		okt 2022	Caribbean Sea. Leeward Islands. Aruba, Curaçao and Bonaire	
2110		jun 2012	Caribbean Sea. Windward Islands. Anguilla to St. Christopher	Nov 2025
780		sep 2020	Caribbean Sea, Bonaire	
781		jul 2021	Caribbean Sea, Aruba	
782		feb 2022	Caribbean Sea, Curaçao	
783		mar 2022	Caribbean Sea, Curaçao, St. Annabaai and Schottegat	
2716		okt 2023	Netherlands Antilles. Plans Saba, St. Eustatius and St. Maarten	

1800 kaarten / 1800 Series:

<i>Publicatie / publication</i>	<i>INT kaart / INT chart</i>	<i>Editie datum / edition date</i>	<i>Titel / title</i>	<i>Geplande nieuwe uitgave / planned new edition</i>
1801		jul 2022	Noordzeekust, De Panne tot Den Helder	Vervalt op 1 okt 2025
1805		sep 2021	Oosterschelde, Veerse Meer en Grevelingen	
1807		feb 2023	Zoommeer, Volkerak, Spui, Haringvliet, Hollandsch Diep	
1811		apr 2025	Waddenzee westblad en aangrenzende Noordzeekust	
1812		apr 2025	Waddenzee oostblad en aangrenzende Noordzeekust	
1820		mrt 2024	IJsselmeer, Markermeer, Noordzeekanaal en IJsseldelta	

Hydrografische publicaties / Hydrographic publications:

<i>Publicatie / publication</i>	<i>INT kaart / INT chart</i>	<i>Editie datum / edition date</i>	<i>Titel / title</i>	<i>Geplande nieuwe uitgave / planned new edition</i>
KAART1	INT 1	feb 2017	Tekens, afkortingen, begrippen voorkomend op zeekaarten	
HP1		aug 2025	The Netherlands Coast Pilot	
HP2A		2025	Lichtenlijst van Nederland en aangrenzend gebied	
HP2B		2024	Lichtenlijst van het Nederlands deel van het Caribisch gebied	
HP7		2025	Catalogus van Nederlandse zeekaarten en andere hydrografische publicaties	
HP33		2025	Waterstanden en stromen langs de Nederlandse kust en aangrenzend gebied	
HP33D		2025	NLTides	

Planning kaarten / Planning charts

<i>Publicatie / publication</i>	<i>INT kaart / INT chart</i>	<i>Editie datum / edition date</i>	<i>Titel / title</i>	<i>Geplande nieuwe uitgave / planned new edition</i>
1970		jul 2025	Mariners' Routeing Guide. Southern North Sea	