



Koninklijke Marine




BaZ | 2025

44 | BAZ 283-284

Berichten aan Zeevarenden  
Netherlands Notice to Mariners



150e jaargang 30-10-2025  
Dienst der Hydrografie

BERIGT AAN ZEEVARENDEN.



's Gravenhage, 25 September 1875.

No. 1.



Op den nieuw gebouwde... op het duin bezuiden Scheveningen,

ligging 52° 6' 16" N.br

## Erkende verkoopagenten van Nederlandse Hydrografische publicaties

*(Resellers licenced to distribute Netherlands Nautical Publications)*

De Berichten aan Zeevarenden (BaZ) verschijnen wekelijks en zijn te verkrijgen:

- als printversie (PDF) via internet <http://www.defensie.nl/onderwerpen/berichten-aan-zeevarenden/inhoud/weekedities>
- via de Database <http://www.defensie.nl/onderwerpen/berichten-aan-zeevarenden/inhoud/database>
- als boekje (tegen betaling) bij een aantal A-agenten

### A-agenten: (bijgewerkte kaarten)

Delfzijl	<b>Datema Delfzijl BV</b> Zeesluizen 8 9936 HX Delfzijl	Tel. +31 (0)596 - 635252 Fax +31 (0)596 - 615245
		Website: <a href="http://www.datema.nl">www.datema.nl</a> E-mail: <a href="mailto:sales@datema.nl">sales@datema.nl</a>
Rotterdam	<b>L.J. Harri BV</b> Van der Takstraat 218 3071 LM Rotterdam	Tel. +31 (0)10 - 2142705 Website: <a href="http://www.ljharri-watersportmedia.nl">www.ljharri-watersportmedia.nl</a> E-mail: <a href="mailto:ljharri@xs4all.nl">ljharri@xs4all.nl</a>
		<b>OneOcean (Nederlands) BV</b> Parmentierplein 20 3088 GN Rotterdam
	<b>Datema Rotterdam</b> Galvanistraat 148 3029 AD Rotterdam	Tel. +31 (0)10 - 4366188 Fax +31 (0)10 - 4365511 Website: <a href="http://www.datema.nl">www.datema.nl</a> E-mail: <a href="mailto:rotterdam@datema.nl">rotterdam@datema.nl</a>
	<b>Harri Trading BV</b> Van Weerden Poelmanweg 4 3088 EB Rotterdam	Tel. +31 (0)10 - 4290333 Website: <a href="http://www.harritrading.nl">www.harritrading.nl</a> E-mail: <a href="mailto:info@harritrading.nl">info@harritrading.nl</a>
Antwerpen	<b>Bogerd Martin NV</b> Oude Leeuwenrui 37 2000 Antwerpen	Tel. +32 (0)32134170 Website: <a href="http://www.bogerdmartin.com">www.bogerdmartin.com</a> E-mail: <a href="mailto:sales.antwerp@bogerdmartin.com">sales.antwerp@bogerdmartin.com</a>
Bremen	<b>"Seekarte" Kpt. A. Dammeyer</b> Korffsdeich 3 D-28217 Bremen	Tel. +49 (0)4213032780 Website: <a href="http://www.seekarte.de">www.seekarte.de</a> E-mail: <a href="mailto:seekarte@seekarte.de">seekarte@seekarte.de</a>
London	<b>OneOcean (Head Office)</b> Unit 4, Voltage Mollison Avenue Enfield EN3 7XQ	Tel. +44 (0) 1992805200 Fax +44 (0) 1992805410 Website: <a href="http://www.oneocean.com">www.oneocean.com</a> E-mail: <a href="mailto:sales@oneocean.com">sales@oneocean.com</a>
Den Haag	<b>Vrolijk Watersport Scheveningen</b> Visafslagweg 1, hal 18-20 2583 DM Den Haag	Tel. +31 (0) 70 - 4168282 Fax +31 (0) 70 - 3060497 Website: <a href="http://www.vrolijk.nl">www.vrolijk.nl</a> E-mail: <a href="mailto:info@vrolijk.nl">info@vrolijk.nl</a>

### B-agenten:

Bielefeld	<b>Delius Klasing Verlag GMBH</b> Siekerwall 21 D-33602 Bielefeld	Tel +49 (0)521 - 559000 Fax. +49 (0)521 - 559116 Website: <a href="http://www.delius-klasing.de">www.delius-klasing.de</a> E-mail: <a href="mailto:info@delius-klasing.de">info@delius-klasing.de</a>

## Voorwoord

- Overeenkomstig SOLAS-bepalingen dienen de officieel uitgegeven zeekaarten en boekwerken met Berichten aan Zeevarenden (BaZ) bijgewerkt te worden. Algemene richtlijnen voor het gebruik van BaZ staan beschreven in de jaarlijkse BaZ1 in Hoofdstuk 3, British Admiralty NP 100 (Mariner's Handbook) en NP 294 (How to keep your Admiralty Charts up-to-date).
- Berichten aan Zeevarenden hebben alleen betrekking op Nederlandse kaarten en hydrografische publicaties. Berichten van toepassing op buitenlands gebied op Nederlandse kaarten worden overgenomen van de hydrografische dienst van het betreffende land. Berichten bevatten algemene mededelingen, correcties op kaarten of boeken, voorlopige (P) of tijdelijke (T) berichten of een overzicht.
- Gegevens die ten grondslag liggen aan berichten worden waar nodig kartografisch gegeneraliseerd. De berichten zijn alleen bedoeld om de publicaties genoemd in het bericht te kunnen corrigeren. T-berichten worden in principe alleen voor de grootste schaal kaart uitgegeven.
- Posities worden vermeld in het referentiestelsel (geodetisch datum) dat overeenkomt met dat van de betrokken kaart. Het referentiestelsel is altijd op de kaart vermeld. Onjuiste interpretatie van de referentiestelsels kan leiden tot positiefouten van enkele honderden meters.
- Richtingen, peilingen, geleidelijnen en lichtsectoren worden rechtwijzend gegeven, in graden, gerekend vanuit zee.
- Diepten en hoogten worden gegeven in dezelfde eenheid en herleid tot hetzelfde referentievlak als gebruikt in de betrokken kaart.
- Nadruk van de berichten is toegestaan mits volledig, ongewijzigd en met bronvermelding.
- De Chef der Hydrografie verzoekt u dringend vermoede of nieuwe gevaren en onjuistheden in publicaties te melden.

## De Chef der Hydrografie

Van Alkemadelaan 786, 2597 BC Den Haag, Corr. Postbus 10000, 1780 CA Den Helder.  
tel. +31 (0)88 9516738, Website: [www.defensie.nl/hydro](http://www.defensie.nl/hydro) E-mail: [hydro.baz@mindef.nl](mailto:hydro.baz@mindef.nl)

## **Preface**

- *In accordance with SOLAS-regulations, official published nautical charts and books have to be kept corrected by means of Notices to Mariners (NL NM). General guidelines for the use of NL NM are described in the annual NtM1 in Chapter 3, British Admiralty NP 100 (The Mariner's Handbook) and NP 294 (How to keep your Admiralty Charts up-to-date).*
- *Netherlands Notices to Mariners are only applicable for Netherlands nautical charts and hydrographic publications. Notices concerning foreign waters on Netherlands charts are adopted from the hydrographic service of that specific country. Notices contain general announcements, corrections for charts or books, preliminary (P) or temporary (T) notices or a summary.*
- *Data on which the notices are based are if necessary cartographically generalised. The notices are meant only to correct the publications that are stated in the notice. Generally, T notices are published on the largest scale charts only.*
- *Positions are given in the reference system (geodetic datum) that corresponds with that of the relevant chart. The reference system is always printed on the chart. Incorrect interpretation of the reference system can lead to errors in the position of several hundreds of metres.*
- *Directions, bearings, leading lines and light sectors are true, in degrees, reckoned from seawards.*
- *Depths and heights are given in the same unit and are reduced to the same reference level as used in the relevant chart.*
- *Reprinting of the notices is allowed if complete, unchanged and with acknowledgement.*
- *The Hydrographer of the Netherlands Navy urges you strongly to report suspected or new dangers and errors in publications.*

## Hydrographer of the Netherlands Navy

Van Alkemadelaan 786, NL-2597 BC Den Haag, Corr. P.O. Box 10000, NL-1780 CA Den Helder.  
tel. +31 (0)88 9516738, Website: [www.defensie.nl/hydro](http://www.defensie.nl/hydro) E-mail: [hydro.baz@mindef.nl](mailto:hydro.baz@mindef.nl)

## Lijst met gebruikte afkortingen in de wekelijkse Berichten aan Zeevarenden

(P)	Preliminary: voorlopig BaZ
(T)	Temporary: tijdelijk BaZ
BSH	Bundesamt für Seeschifffahrt und Hydrographie (Duitse hydrografische dienst)
CNB	Centraal Nautisch Beheer Noordzeekanaalgebied
ECDIS	Electronic Chart Display and Information System: officieel elektronisch kaartsysteem
ENC	Electronic Navigational Chart: officiële elektronische vectorkaart
GNA	Gemeenschappelijke Nautische Autoriteit (Westerschelde)
GST	Geodatastyrelsen (Deense hydrografische dienst)
HBA	Havenbedrijf Amsterdam
HBR	Havenbedrijf Rotterdam
HOV	Hydrografisch Opname Vaartuig van de Dienst der Hydrografie
HP	Hydrografische Publicatie: boekwerk van de Dienst der Hydrografie
HYD	Dienst der Hydrografie (Nederlandse hydrografische dienst)
IALA	International Association of Lighthouse Authorities
IHO	International Hydrographic Organization
INT	INTERNATIONALE kaart
KW	Kustwacht Nederland
NAP	Normaal Amsterdams Peil
NGA	National Geospatial-Intelligence Authority (hydrografische dienst Verenigde Staten)
NP	Nautical Publication: boekwerk van de UKHO
NtM	Notices to Mariners
PNR	Projectnummer van de Nederlandse Dienst der Hydrografie
pos	Positie
RWS Berna WSW	Rijkswaterstaat Noord-Nederland Waddenzee
RWS CIV	Rijkswaterstaat Centrale Informatie Voorziening
RWS CMIJ	Rijkswaterstaat Centrale Meldpost IJsselmeer
RWS DZD	Rijkswaterstaat District Noord Zee en Delta (Zeeuwse wateren m.u.v. Westerschelde)
RWS MD	Rijkswaterstaat Markeringsdienst Zee en Delta
RWS Waterkamer	Rijkswaterstaat Waterdienst Waterkamer
SFS	Sofartsstyrelsen (Deense Maritieme Autoriteit)
SHOM	Service Hydrographique et Oceanographique de la Marine (Franse hydrografische dienst)
SodM	Staatstoezicht op de Mijnen
UKHO	United Kingdom Hydrographic Office (Britse hydrografische dienst)
VDH	Verkeersdienst Den Helder
VH	Vlaamse Hydrografie
VHF	Very High Frequency
WGS84	World Geodetic System 1984: Coördinatenreferentiesysteem waarin GPS posities worden uitgedrukt.

## List of Abbreviations used in weekly editions of NtM

(P)	<i>Preliminary NtM</i>
(T)	<i>Temporary NtM</i>
BSH	<i>Bundesamt für Seeschifffahrt und Hydrographie (German HO)</i>
CNB	<i>Central Nautical Management North Sea Canal</i>
ECDIS	<i>Electronic Chart Display and Information System (official)</i>
ENC	<i>Electronic Navigational Chart</i>
GNA	<i>Joint Nautical Authority (Westerschelde)</i>
GST	<i>Geodatastyrelsen (Danish HO)</i>
HBA	<i>Port of Amsterdam</i>
HBR	<i>Port of Rotterdam</i>
HOV	<i>Hydrographic Survey Vessel</i>
HO	<i>Hydrographic Office (national service)</i>
HP	<i>Hydrographic Publication of the Netherlands HO</i>
HYD	<i>Netherlands Hydrographic Office</i>
IALA	<i>International Association of Lighthouse Authorities</i>
IHO	<i>International Hydrographic Organization</i>
INT	<i>INTERNATIONAL chart</i>
KW	<i>Netherlands Coast Guard</i>
NAP	<i>Normaal Amsterdams Peil, the Amsterdam Ordnance datum</i>
NGA	<i>National Geospatial-Intelligence Authority (HO of the United States)</i>
NP	<i>Nautical Publication of the UKHO</i>
NtM	<i>Notices to Mariners</i>
PNR	<i>Project number of the Netherlands Hydrographic Office</i>
pos	<i>position</i>
RWS	<i>Department of Waterways and Public Works</i>
RWS Berna WSW	<i>Notices to shipping Waddenzee</i>
RWS CIV	<i>Rijkswaterstaat Central Information Services</i>
RWS CMIJ	<i>Notices to shipping IJsselmeer</i>
RWS DZD	<i>Notices to shipping Zeeuwse wateren (not including Westerschelde)</i>
RWS MD	<i>Service for maintenance of navigational aids</i>
RWS Waterkamer	<i>Waterway information centre</i>
SFS	<i>Sofartsstyrelsen (Danish Maritime Authority)</i>
SHOM	<i>Service Hydrographique et Oceanographique de la Marine (French HO)</i>
SodM	<i>State authority on Mining</i>
UKHO	<i>United Kingdom Hydrographic Office</i>
VDH	<i>Traffic Centre Den Helder</i>
VH	<i>Flemish Hydrographic Office</i>
VHF	<i>Very High Frequency</i>
WGS84	<i>World Geodetic System 1984: standard coordinate system for the Earth.</i>

## Inhoudsopgave

Kruisverwijzing / <i>Cross reference</i> .....	5
Algemene berichten / <i>General notices</i> .....	5
Opgeheven (P) en (T) berichten / <i>Cancelled (P) and (T) notices</i> .....	5
Berichten Zeekaarten / <i>Notices Nautical charts</i> .....	6
Berichten 1800 serie kaarten / <i>Notices 1800 series charts</i> .....	7
Berichten Hydrografische publicaties / <i>Notices Hydrographic publications</i> .....	8
Meetinstrumenten / <i>Measuring instruments list</i> .....	9
Actuele (P) en (T) berichten / <i>Current (P) and (T) notices</i> .....	13
Cumulatieve lijst van BaZ's / <i>Cumulative list of NL NM</i> .....	17

## Kruisverwijzing / *Cross reference*

In de hoofdstukken Zeekaarten, 1800 Serie kaarten en Hydrografische publicaties van dit document zijn de Berichten aan Zeevarenden gerangschikt op BaZ-nummer. Onderstaand overzicht toont deze berichten per kaartnummer en het nummer van de hydrografische publicatie.

*In the Nautical charts, 1800 Series charts and Hydrographic publications sections of this document the Notices to Mariners are sorted by NL NM-number. The overview below displays these notices sorted by chart and hydrographic publication number.*

### **Zeekaarten / *Nautical Charts***

<b>Kaart / <i>Chart</i></b>	<b>BaZ / <i>NL NM</i></b>
-----------------------------	---------------------------

1631	*283/25
------	---------

1632	*283/25
------	---------

1633	*283/25
------	---------

### **1800 serie kaarten / *1800 series charts***

<b>Kaart / <i>Chart</i></b>	<b>BaZ / <i>NL NM</i></b>
-----------------------------	---------------------------

1811	*284/25
------	---------

1812	*284/25
------	---------

### **Hydrografische publicaties/ *Hydrographic publications***

<b>Publication</b>	<b>BaZ / <i>NL NM</i></b>
--------------------	---------------------------

NIL

## **Algemene berichten / *General notices***

NIL

## **Opgeheven (P) en (T) berichten / *Cancelled (P) and (T) notices***




<b>Kaart / <i>Chart</i></b>	<b>Int.</b>	<b>BaZ / <i>NL NM</i></b>	<b>Opgeheven / <i>Cancelled</i></b>
114	1476	*219(T)/25	30 okt 2025, KANAAL GENT-TERNEUZEN.
1546	1470	*208(T)/25	30 okt 2025, WADDENZEE. MALZWIN.
1811		*208(T)/25	30 okt 2025, WADDENZEE. MALZWIN.
1812		*290(T)/24	30 okt 2025, WADDENZEE. DUITSLAND. BUSETIEF.
		*396(T)/24	30 okt 2025, DUITSLAND. EEMS.

## Berichten Zeekaarten / Notices Nautical charts

---

**\*283/25**

NOORDZEE. TSS OFF VLIELAND.

<b>Kaart / Chart</b>	<b>Int. / Int.</b>	<b>Vorig BaZ / Prev. NL NM</b>	<b>Uitgave / Edition</b>	<b>Itemnr. / Itemno.</b>
1631	1418	270/25	dec 2024	1
1632	1420	235/25	okt 2024	2
1633	1417	240/25	dec 2024	2, 3
<b>1</b> Aanbrengen <i>Insert</i>	 VTS OFF TEXEL Ch 63		op / at	53-01,33 N 004-22,24 E
<b>2</b> Aanbrengen <i>Insert</i>	 VTS OFF TEXEL Ch 63		op / at	53-35,58 N 004-38,69 E
<b>3</b> Aanbrengen <i>Insert</i>	 VTS OFF TEXEL Ch 63		op / at	53-34,67 N 005-04,49 E

**Bron / Source:** KW, RWS en HYD; PNR 1512-2025-3.

---

## Berichten 1800 serie kaarten / Notices 1800 series charts

**\*284/25**

WADDENZEE EN NOORDZEE.

Kaart / Chart	Int. / Int.	Vorig BaZ / Prev. NL NM	Uitgave / Edition	Itemnr. / Itemno.
1811.6	n.a.	281/25	apr 2025	1, 2, 3
1812.2	n.a.	258/25	apr 2025	3, 4, 5, 6, 7, 8
1812.3	n.a.	258/25	apr 2025	4, 5, 7, 8, 9
1812.9	n.a.	258/25	apr 2025	10
<b>1</b> Schrappen <i>Delete</i>			van / from	53-20,59 N 005-36,18 E
	<b>0<sub>2</sub></b>			
<b>2</b> Aanbrengen <i>Insert</i>		Uitbuigen/Extend 0m depth contour northward	op / at	53-20,59 N 005-36,17 E
	<b>0<sub>4</sub></b>			
<b>3</b> Aanbrengen <i>Insert</i>			op / at	53-22,37 N 005-42,07 E
	<b>0<sub>2</sub></b>			
<b>4</b> Aanbrengen <i>Insert</i>		Ombuigen/ Redraw 2m depth contour	op / at	53-26,81 N 005-58,59 E
	<b>0<sub>1</sub></b>			
<b>5</b> Aanbrengen <i>Insert</i>		Ombuigen/ Redraw 2m depth contour	op / at	53-26,73 N 005-58,28 E
	<b>1</b>			
<b>6</b> Aanbrengen <i>Insert</i>		Uitbuigen/ Extend 2m depth contour northward	op / at	53-24,82 N 005-50,57 E
	<b>1<sub>1</sub></b>			
<b>7</b> Schrappen <i>Delete</i>			van / from	53-26,97 N 005-58,81 E
	<b>2<sub>6</sub></b>			
<b>8</b> Aanbrengen <i>Insert</i>			op / at	53-26,95 N 005-58,84 E
	<b>0<sub>1</sub></b>			

**9** Aanbrengen  
*Insert*      **12** Uitbuigen/  
Extend 5m  
depth contour      op / at      53-30,96 N 006-05,30 E

**10** Aanbrengen  
*Insert*      **12** Uitbuigen/  
Extend 5m depth  
contour      op / at      53-30,92 N 006-05,35 E

**Bron / Source:**      RWS; PNR 2194-2025-1.

---

**Berichten Hydrografische publicaties / Notices Hydrographic  
publications**

---

**NIL**

---

## Meetinstrumenten / Measuring instruments list

Overzicht van tijdelijke meetinstrumenten in het Nederlands zeegebied, binnenwateren en aangrenzend buitenlands gebied. Scheepvaart wordt verzocht niet te vissen noch te ankeren in de nabijheid van deze posities en op ruime afstand te passeren. Alleen de meest grootschalige kaart wordt genoemd.

Meetinstrumenten zonder markering worden als "unmarked" in de kolom "Licht/Light" aangeduid.

*Summary of temporary measuring instruments in the Netherlands sea area, inland waters and adjacent foreign waters. Shipping is requested not to fish nor anchor near these positions and to give a wide berth. Please note that only the largest scale chart is quoted. Measuring instruments without markings are indicated as "unmarked" in the "Licht/Light" column.*

**N** Nieuw / New

**V** Verwijderd / Deleted

**G** Gewijzigd / Changed

	Naam Name	Vaarwater Waters	Licht Light	Positie Position	Kaart Chart	1800 Serie 1800 Series
<b>N</b>	MP A	Westerschelde		51-23,42 N 004-02,84 E	120	
<b>N</b>	MP B	Westerschelde		51-23,72 N 004-02,74 E	120	
<b>N</b>	MP C	Westerschelde		51-24,07 N 004-03,67 E	120	
	MP5	Westerschelde	FI(5)Y.20s	51-27,07 N 003-21,00 E	1630	
	MP4	Westerschelde	FI(5)Y.20s	51-28,16 N 003-19,00 E	1630	
	MP3	Westerschelde	FI(5)Y.20s	51-29,23 N 003-17,09 E	1630	
		Platte Bank		51-30,38 N 004-06,35 E		1805.7
	MP2	Westerschelde	FI(5)Y.20s	51-30,42 N 003-15,12 E	1630	
	BOSKALIS 2	Oosterschelde	FI(5)Y.20s	51-31,17 N 004-01,18 E	110	1805.5, 1805.10
	MP1	Westerschelde	FI(5)Y.20s	51-31,42 N 003-13,33 E	1630	
	WW_MP 1	Oosterschelde		51-31,94 N 003-57,04 E		1805.5
	WW_MP 2	Oosterschelde		51-32,02 N 003-57,05 E		1805.5
		Slikken van den Dortsman		51-32,04 N 004-02,86 E		1805.5, 1805.7
		Zandkreeksluis	FI(5)Y.20s	51-32,50 N 003-51,75 E		1805.3C
	Roompot ZS 1	Roompot	FI.Y.5s	51-37,37 N 003-46,15 E		1805.10
		Roompot	FI(4)Y.20s	51-37,58 N 003-30,16 E	110	
	Roompot ZS 2	Roompot	FI.Y.5s	51-38,31 N 003-47,94 E		1805.10
	BOSKALIS 1	Hammen	FI(5)Y.20s	51-38,39 N 003-53,22 E	110	1805.5, 1805.10
	Roompot ZS	Roompot	FI.Y.5s	51-38,50 N 003-45,90 E		1805.10
	Ref					
	MP 2	Grevelingenmeer		51-45,29 N 003-58,40 E		1805.8
	MP 1	Grevelingenmeer		51-46,22 N 003-55,49 E		1805.8
	MEET 3	Haringvliet	FI(4)Y.15s	51-49,60 N 004-03,00 E		1807.6
	MEET 2	Haringvliet	FI(3)Y.10s	51-49,90 N 004-02,50 E	110B	
		Goeree		51-55,70 N 003-39,80 E	122	
	Waverider HKZWZ	Windpark Hollandsekust Zuid	FI(5)Y.20s	52-14,65 N 004-05,09 E	122, 130	
	Waverider HKZWN	Windpark Hollandsekust Zuid	FI(5)Y.20s	52-23,58 N 004-03,36 E	125, 130	
		Zeesluis IJmuiden	unmarked	52-28,30 N 004-35,53 E	124	1820.2
	SW-B	IJsselmeer Flevokust Haven	LFI.Y.5s	52-33,48 N 005-30,15 E		1820.4
	SW-A	IJsselmeer Flevokust Haven	LFI.Y.5s	52-33,55 N 005-30,03 E		1820.4
	Meet-A	Markerwadden		52-34,03 N 005-23,10 E		1820.3
	Meet-B	Markerwadden		52-34,34 N 005-22,57 E		1820.3
	Meet-C	Markerwadden		52-34,64 N 005-22,26 E		1820.3
	FL-71	Markerwadden	FI(5)Y.20s	52-34,78 N 005-24,73 E		1820.3

Naam Name	Vaarwater Waters	Licht Light	Positie Position		Kaart Chart	1800 Serie 1800 Series
NW-temp	IJsselmeer Flevokust Haven	LFI.Y.5s	52-34,91 N	005-31,46 E		1820.4
	IJsselmeer Molenrak		52-35,64 N	005-32,98 E		1820.4
NE-B	IJsselmeer Flevokust Haven	LFI.Y.5s	52-35,81 N	005-34,38 E		1820.4
NE-A	IJsselmeer Flevokust Haven	LFI.Y.5s	52-35,91 N	005-34,34 E		1820.4
	Waddenzee. Breehorn	FI(5)Y.20s	52-56,56 N	004-56,62 E		1811.3
	Waddenzee. Amsteldiep		52-56,70 N	004-56,90 E		1811.3
	Vaarwater naar Den Oever	FI(5)Y.20s	52-57,21 N	005-01,09 E		1811.3
	Vaarwater langs de afsluitdijk	FI(5)Y.20s	53-00,63 N	005-09,82 E		1811.3
LEV-BZD-IJS	Breezanddijk	FI(5)Y.20s	53-00,90 N	005-14,72 E		1820.4
	Waddenzee. Vlakte van Kerken	FI(5)Y.20s	53-08,04 N	004-57,89 E		1811.7
	Ems	FI.Y.4s	53-09,83 N	007-22,25 E		1812.8A
	Ems	FI.Y.4s	53-11,55 N	007-24,44 E		1812.8B
	Eems	FI(5)Y.20s	53-12,22 N	007-24,67 E		1812.8B
	Eems	FI.Y.4s	53-12,33 N	007-24,74 E		1812.8B
	Langezand	FI(5)Y.20s	53-12,99 N	005-15,53 E		1811.4
	Ballastplaat	FI(5)Y.20s	53-13,18 N	005-23,15 E		1811.4
	Ems	FI.Y.4s	53-14,20 N	007-23,81 E		1812.8
	Griend	FI(5)Y.20s	53-14,24 N	005-14,26 E		1811.4
	Griend		53-14,56 N	005-17,86 E		1811.4
	Ballastplaat	FI(5)Y.20s	53-15,00 N	005-26,99 E		1811.4
	Griend	FI(5)Y.20s	53-15,56 N	005-19,05 E		1811.4
	Griend		53-15,67 N	005-12,26 E		1811.4
	Griend	FI(5)Y.20s	53-16,72 N	005-15,32 E		1811.4
	Jetjeszand		53-16,84 N	005-26,36 E		1811.6
	Griend	FI(5)Y.20s	53-16,97 N	005-17,77 E		1811.4
	Oosterbierum		53-17,77 N	005-30,27 E		1811.6
	Jacobsruggen	FI(5)Y.20s	53-18,45 N	005-13,28 E		1811.4
GGAT	Dollard	FI(5)Y.20s	53-18,68 N	007-08,68 E		1812.8
WP2	Noordzee	FI(5)Y.20s	53-18,78 N	004-02,21 E	1632	
WP1	Noordzee	FI(5)Y.20s	53-18,95 N	004-02,58 E	1632	
NW_A1_ADCP	near TSS off Botney Ground	unmarked	53-22,60 N	003-08,08 E	1632	
ODAS NWA2	near TSS off Botney Ground	FI(5).Y.20s	53-23,27 N	003-07,87 E	1632	
ODAS NWB2	near TSS off Botney Ground	FI(5)Y.20s	53-23,28 N	003-06,98 E	1632	
B2	Holwerd		53-23,92 N	005-54,03 E		1812.2
	Veerbootroute Ameland		53-23,93 N	005-53,02 E		1812.2
	Veerbootroute Ameland		53-24,03 N	005-48,58 E		1812.2
B1	Holwerd		53-24,06 N	005-53,41 E		1812.2
B3	Holwerd		53-24,06 N	005-53,90 E		1812.2
B4	Holwerd		53-24,13 N	005-54,82 E		1812.2
B5	Holwerd		53-24,23 N	005-55,09 E		1812.2
A1	Pinkewad		53-24,72 N	005-54,60 E		1812.2
A2	Pinkewad		53-24,79 N	005-52,76 E		1812.2
Meet-VHG	Vierhuizergat		53-24,87 N	006-15,73 E		1812.3
A3	Pinkewad		53-25,48 N	005-53,63 E		1812.2
B6	Pinkewad		53-25,88 N	005-53,93 E		1812.2
	Osterems.	FI.Y.4s	53-25,95 N	006-55,59 E		1812.7

Naam Name	Vaarwater Waters	Licht Light	Positie Position	Kaart Chart	1800 Serie 1800 Series
A5	Doekegat		53-26,13 N 005-53,85 E		1812.2
B7	Pinkewad		53-26,15 N 005-53,20 E		1812.2
A4	Pinkewad		53-26,16 N 005-52,27 E		1812.2
	Osterems.	Fl.Y.4s	53-29,57 N 006-50,57 E		1812.6
	Doekegat				
OWEN	Oude		53-31,03 N 006-41,12 E		1812.6
	Westereems				
	Noord				
MEET-W	Randzelgat		53-33,74 N 006-38,68 E		1812.6
RZGN1	Randzelgat	Fl(5)Y.20s	53-34,22 N 006-37,95 E		1812.6, 1812.9,
BACI 1	Noordzee	Fl(5)Y.20s	53-34,62 N 005-40,35 E	1633	1811.10
	Oostkust	Fl(5)Y.20s	53-35,23 N 001-16,95 E	1035	
	Engeland				
BACI 2	Noordzee	Fl(5)Y.20s	53-35,29 N 005-45,05 E	1633	1811.10
OEMS-N	Osterems	Fl.Y.5s	53-37,02 N 006-48,43 E		1812.6
WEO 1	Westereems	Iso.Y.2s	53-37,22 N 006-31,33 E		1812.9, 1812.10
WEW1	Westereems	Fl(5)Y.20s	53-37,26 N 006-22,12 E		1812.9
	Galahead Field	Fl(5)Y.20s	53-37,47 N 001-24,90 E	1035	
	Barque Field				
V WP 5	Gemini	Fl(5)Y.20s	54-00,32 N 005-52,82 E	1633	
	Windfarm				
V WP 4	Gemini	Fl(5)Y.20s	54-00,32 N 005-52,55 E	1633	
	Windfarm				
V WP3	Gemini	Fl(5)Y.20s	54-01,55 N 005-48,02 E	1633	
	Windfarm				
V WP 6	Gemini	Fl(5)Y.20s	54-02,44 N 005-55,74 E	1633	
	Windfarm				
Mess-G	Borkum	Fl(5)Y.20s	54-04,26 N 006-55,43 E	1037	
	Riffgrund				
TRBM S02	Klaver Bank	unmarked	54-12,36 N 003-59,57 E	1035, 1037	
TRBM S03	Klaver Bank	unmarked	54-12,37 N 004-00,49 E	1035, 1037	
ODAS E06	Klaver Bank	Fl(5)Y.20s	54-12,90 N 004-00,47 E	1035, 1037	
ODAS E04	Klaver Bank	Fl(5)Y.20s	54-12,91 N 003-59,56 E	1035, 1037	
DDW2_B2	Noordzee.	Fl(5)Y.20s	54-16,11 N 005-39,39 E	1037	
DDW2_ADCP	Noordzee	unmarked	54-16,53 N 005-38,73 E	1037	
DDW2_B1	Noordzee	Fl(5)Y.20s	54-16,65 N 005-39,43 E	1037	
DDW2_A1	Noordzee	Fl(5)Y.20s	54-16,67 N 005-38,51 E	1037	
IWES N-21	Noordzee.	Fl(5)Y.20s	54-19,44 N 006-07,81 E	1037	
OST	Duitse Bocht				
Mess-G	Noordzee.	Fl(5)Y.20s	54-23,17 N 005-40,69 E	1037	
	Duitse Bocht				
Mess-G	Noordzee.	Fl(5)Y.20s	54-23,17 N 005-40,42 E	1037	
	Duitse Bocht				
Mess-G	Noordzee.	Fl(5)Y.20s	54-23,33 N 005-40,69 E	1037	
	Duitse Bocht				
Mess-G	Noordzee.	Fl(5)Y.20s	54-23,33 N 005-40,42 E	1037	
	Duitse Bocht				
SWLB069	Puzzle hole	Fl(5)Y.20s	54-25,32 N 004-20,28 E	1037	
IWES N-21	Noordzee.	Fl(5)Y.20s	54-25,41 N 005-48,30 E	1037	
Nord	Duitse Bocht				
SWLB068	Puzzle Hole	Fl(5)Y.20s	54-26,02 N 004-20,29 E	1037	
Mess-G	Noordzee.	Fl(5)Y.20s	54-32,42 N 005-51,27 E	1037	
	Duitse Bocht				
Mess-G	Noordzee.	Fl(5)Y.20s	54-32,42 N 005-50,99 E	1037	
	Duitse Bocht				
Mess-G	Noordzee.	Fl(5)Y.20s	54-32,60 N 005-51,27 E	1037	
	Duitse Bocht				
Mess-G	Noordzee.	Fl(5)Y.20s	54-32,60 N 005-50,99 E	1037	
	Duitse Bocht				
S04	Noordzee.	Fl(5)Y.20s	54-34,34 N 006-06,76 E	1037	
	Duitse Bocht				
TRBM	Noordzee	unmarked	54-38,46 N 004-41,14 E	1037	
TRBM	Noordzee	unmarked	54-38,46 N 004-42,07 E	1037	
ODES	Noordzee	FL(5)Y.20s	54-39,00 N 004-41,14 E	1037	

<b>Naam Name</b>	<b>Vaarwater Waters</b>	<b>Licht Light</b>	<b>Positie Position</b>		<b>Kaart Chart</b>	<b>1800 Serie 1800 Series</b>
ODAS	Noordzee	Fl(5)Y.20s	54-39,00 N	004-42,07 E	1037	
Bii	Noordzee.	Fl(5)Y.20s	54-40,85 N	006-21,86 E	1037	
	Duitse Bocht					
ODAS(2x)	Noordzee	Fl(5)Y.20s	54-46,66 N	006-08,04 E	1037	
	Noordzee.	Fl(5)Y.20s	54-46,74 N	006-10,75 E	1037	
	Duitse Bocht					
Aii	Noordzee.	Fl(5)Y.20s	54-49,87 N	006-10,18 E	1037	
	Duitse Bocht					
S7 Center	Noordzee.	Fl(5)Y.20s	54-50,69 N	006-16,07 E	1037	
	Duitse Bocht					
ODAS	SE Weisse Bank	Fl(5)Y.20s	54-50,89 N	006-23,07 E	1037	
ODAS (x4)	Noordzee.	Fl(5)Y.20s	55-00,11 N	006-43,50 E	1037	
	Duitse Bocht					
	Elbow Spit	Fl(2)Y.5s	55-01,41 N	003-41,11 E	1037	
BU1 Center	Noordzee.	Fl(5)Y.20s	55-04,01 N	007-47,15 E	1037	
	Duitse Bocht					
ODAS	Weisse Bank	Fl(5)Y.20s	55-05,23 N	006-21,01 E	1037	
N3 Center	Noordzee.	Fl(5)Y.20s	55-08,17 N	005-21,58 E	1037	
	Duitse Bocht					
Mess-G	Noordzee.	Fl(5)Y.20s	55-11,94 N	007-09,30 E	1037	
	Duitse Bocht					
	Regnar Oil Field	Fl(5)Y.20s	55-18,34 N	005-22,74 E	1037	
	Regnar Oil Field	Fl(5)Y.20s	55-26,34 N	005-30,37 E	1037	
Mess G (4x)	Noordzee.	Fl(5)Y.20s	55-28,80 N	004-18,10 E	1037	
	Dogger Bank					
	Noordzee.	Fl(5)Y.20s	55-36,32 N	007-53,11 E	1037	
	Denemarken					
Mess-G	Noordzee.	Fl(5)Y.20s	55-37,56 N	004-05,91 E	1037	
Noordzee	Duitse Bocht					
	Noordzee.	Fl(5)Y.20s	55-41,05 N	006-42,11 E	1037	
	Denemarken					
	Noordzee.	Fl(5)Y.20s	55-41,40 N	007-02,34 E	1037	
	Denemarken					
	Noordzee.	Fl(5)Y.20s	55-41,69 N	007-22,58 E	1037	
	Denemarken					
	Noordzee.	Fl(5)Y.20s	55-42,12 N	008-03,07 E	1037	
	Denemarken					
	Noordzee.	Fl(5)Y.20s	55-43,04 N	007-51,11 E	1037	
N1 Center	Denemarken					
	Noordzee.	Fl(5)Y.20s	55-43,73 N	003-41,78 E	1037	
	Duitse Bocht					
	Noordzee.	Fl(5)Y.20s	55-44,09 N	007-47,45 E	1037	
	Denemarken					
	Noordzee.	Fl(5)Y.20s	55-44,92 N	007-54,06 E	1037	
	Denemarken					
	Noordzee.	Fl(5)Y.20s	55-46,56 N	006-31,74 E	1037	
	Denemarken					
	Noordzee.	Fl(5)Y.20s	55-46,94 N	006-51,91 E	1037	
	Denemarken					
	Noordzee.	Fl(5)Y.20s	55-47,27 N	007-12,20 E	1037	
	Denemarken					
	Noordzee.	Fl(5)Y.20s	55-47,54 N	007-32,48 E	1037	
	Denemarken					
	Noordzee.	Fl(5)Y.20s	55-47,75 N	007-52,78 E	1037	
	Denemarken					

## Actuele (P) en (T) berichten / *Current (P) and (T) notices*

<b>Kaart / Chart</b>	<b>Int.</b>	<b>BaZ / NL NM</b>	<b>Beschrijving / Description</b>
1014	1043	*332(T)/22	NOORDZEE. TSS TERSCHELLING GERMAN BIGHT. Waarschuwing/Warning
		354(P)/22	ENGELAND. LOWESTOFT. Aanbrengen kabel / Insert cable
		29(P)/23	NOORDZEE. ENGELAND. DOGGER BANK. Aanbrengen windpark/Insert windfarm
		249(P)/23	ENGELAND. HIGHLY PROTECTED MARINE AREA. Aanbrengen Natuurgebied / Insert nature reserve
		*332(P)/23	NOORDZEE. Aanbrengen/Insert cable
		361(P)/24	NOORDZEE. ENGELAND. Werk in uitvoering / Works in progress
		*399(T)/24	NOORDZEE. ENGELAND. MINERVA GAS FIELD. Aanbrengen platform / Insert rig
		09(T)/25	NOORDZEE. ENGELAND. DOGGER BIGHT. Schrappen licht / Delete light
		77(P)/25	NOORDZEE. ENGELAND. Aanbrengen kabel / Insert cable
		98(T)/25	ENGELAND. EAST COAST. RIVER HUMBER. Wijzigen licht / Change light
		*117(T)/25	NOORDZEE Aanbrengen platform / Insert rig
		282(T)/25	NOORDZEE. ENGELAND. Wijzigen licht / Change light
		1035	1046
*332(P)/23	NOORDZEE. Aanbrengen/Insert cable		
26(T)/24	NOORDZEE. ENGELAND. Aanbrengen obstructie / Insert obstruction		
361(P)/24	NOORDZEE. ENGELAND. Werk in uitvoering / Works in progress		
*417(T)/24	NOORDZEE. ENGELAND. DELLA FIELD. Aanbrengen platform / Insert rig		
77(P)/25	NOORDZEE. ENGELAND. Aanbrengen kabel / Insert cable		
*178(P)/25	NOORDZEE. BRUINE BANK. Werk in uitvoering / Works in progress		
1037	1045	*332(T)/22	NOORDZEE. TSS TERSCHELLING GERMAN BIGHT. Waarschuwing/Warning
		187(T)/24	NOORDZEE. DUITSLAND. Aanbrengen kardinaal / Insert cardinal
		*30(T)/25	NOORDZEE. NEAR TSS NORTH FRIESLAND. Aanbrengen boeien / Insert buoys
110	1473	*155(T)/25	NOORDZEE Aanbrengen platform / Insert rig
		*271(T)/25	ROOMPOT. ONRUST. Werk in uitvoering / Works in progress
114	1476	238(T)/24	BELGIE. GENT. GROOTDOK. Aanbrengen verboden gebied / Insert restricted are
116	1477	*141(T)/25	WESTERSCHELDE. WIELINGEN. Aanbrengen kardinaal / Insert cardinal
		*271(T)/25	ROOMPOT. ONRUST. Werk in uitvoering / Works in progress
120	1479	*213(T)/24	WESTERSCHELDE. EVERINGEN. Betonning gewijzigd / Buoyage changed
		*05(P)/25	WESTERSCHELDE. VLISSINGEN OOST. KRAAYERHAVEN. Waarschuwing / Warning
124	1471	*158(T)/25	NOORDZEEKANAAL. AFRIKAHAVEN. Aanbrengen

<b>Kaart / Chart</b>	<b>Int.</b>	<b>BaZ / NL NM</b>	<b>Beschrijving / Description</b>
		*225(T)/25	werkgebied / Insert entry prohibited ar AMSTERDAM. ORANJESLUIZEN. Advies diepgang / Advise draught
		*228(T)/25	NOORDZEEKANAAL. ROND KM13. Aanbrengen verboden gebied / Insert restricted are
		*248(T)/25	NOORDZEE. IJGEUL. IJMUIDEN. Aanbrengen betonning / Insert buoyage
125	1422	*211(P)/22 *199(T)/23	NOORDZEE. Waarschuwing/Warning NOORDZEE. WINDPARK HOLLANDSCHE KUST ZUID. Aanbrengen boei / Insert buoy
130	1423	*199(T)/23	NOORDZEE. WINDPARK HOLLANDSCHE KUST ZUID. Aanbrengen boei / Insert buoy
1630	1416	77(P)/25 122(T)/25	NOORDZEE. ENGELAND. Aanbrengen kabel / Insert cable NOORDZEE. NOORDHINDER. Aanbrengen licht / Insert light
1631	1418	*211(P)/22 *110(T)/24 *62(T)/25 77(P)/25 *125(T)/25 *178(P)/25 *261(P)/25	NOORDZEE. Waarschuwing/Warning NOORDZEE. TEXEL. Aanbrengen kardinaal / Insert cardinal NOORDZEE. Aanbrengen boei / Insert buoy NOORDZEE. ENGELAND. Aanbrengen kabel / Insert cable NOORDZEE. EAST OF TSS OFF BROWN RIDGE. Aanbrengen V-AIS / Insert V-AIS NOORDZEE. BRUINE BANK. Werk in uitvoering / Works in progress NOORDZEE. TSS OFF TEXEL EN TSS OFF VLIELAND. Waarschuwing / Warning
1632	1420	*110(T)/24 *119(T)/24 *295(T)/24 *346(T)/24 *246(T)/25 *261(P)/25	NOORDZEE. TEXEL. Aanbrengen kardinaal / Insert cardinal NOORDZEE. VLIELAND GRONDEN. Aanbrengen V-AIS / Insert V-AIS NOORDZEE. VLIELAND GRONDEN. Aanbrengen boeien / Insert buoys NOORDZEE. NIEUW ZEELAND GRONDEN. Aanbrengen V-AIS / Insert V-AIS NOORDZEE. VLIELAND GRONDEN. Aanbrengen platform / Insert rig NOORDZEE. TSS OFF TEXEL EN TSS OFF VLIELAND. Waarschuwing / Warning
1633	1417	*110(T)/24 *119(T)/24 *278(T)/24 *295(T)/24 *246(T)/25 *261(P)/25	NOORDZEE. TEXEL. Aanbrengen kardinaal / Insert cardinal NOORDZEE. VLIELAND GRONDEN. Aanbrengen V-AIS / Insert V-AIS NOORDZEE. TSS TERSCHELLING - GERMAN BIGHT. Aanbrengen V-AIS / Insert V-AIS NOORDZEE. VLIELAND GRONDEN. Aanbrengen boeien / Insert buoys NOORDZEE. VLIELAND GRONDEN. Aanbrengen platform / Insert rig NOORDZEE. TSS OFF TEXEL EN TSS OFF VLIELAND. Waarschuwing / Warning
1970		*261(P)/25	NOORDZEE. TSS OFF TEXEL EN TSS OFF VLIELAND. Waarschuwing / Warning
2020		121(P)/25	ST BARTHELEMY. Aanbrengen kabel / Insert cable
2023		*13(P)/25	CARIBISCHE ZEE. ARUBA. Aanbrengen kabel / Insert cable
207	1465	*201(T)/23	ROTTERDAM. MAASVLAKTE 2. PRINSES ALEXIAHAVEN. Aanbrengen verboden gebied

<b>Kaart / Chart</b>	<b>Int.</b>	<b>BaZ / NL NM</b>	<b>Beschrijving / Description</b>
			/Insert restricted area
		*140(T)/25	ROTTERDAM. BEERKANAAL. Aanbrengen boeien / Insert buoys
208	1466	*335(T)/23	ROTTERDAM. NIEUWE MAAS. ZUIDDIEPJE. Waarschuwing/Caution
		*275(T)/25	NIEUWE MAAS. ROTTERDAM. WESTERKADE.
209	1467	*169(T)/25	HENDRIK-IDO-AMBACHT. RIETBAAN. Aanbrengen betonning / Insert buoyage
		*241(T)/25	LEK. NIEUW LEKKERLAND. Aanbrengen boei / Insert buoy
2110		*232(T)/20	CARIBISCHE ZEE. TEN NOORDEN VAN SABA. Aanbrengen dieptecijfer / insert depth
		311(T)/21	CARIBBEAN SEA. WINDWARD ISLANDS. ST MARTIN. Betonning gewijzigd/Buoyage changed
		363(T)/24	CARIBBEAN SEA. WINDWARD ISLANDS. ST MARTIN. Schrappen boei / Delete buoy
		*17(P)/25	CARIBISCHE ZEE. Aanbrengen kabel / Insert cable
		121(P)/25	ST BARTHELEMY. Aanbrengen kabel / Insert cable
2716		*53(T)/25	SABA. GREAT LEVEL BAY. Werk in uitvoering / Works in progress
		*63(T)/25	SABA. DIAMOND ROCK. Licht gedoofd / Light extinguished
781		*13(P)/25	CARIBISCHE ZEE. ARUBA. Aanbrengen kabel / Insert cable
1805		*182(T)/25	ROOMPOT. Schrappen boei / Delete buoy
1807		*57(T)/23	HARINGVLIET. DELTAGEUL. Aanbrengen lichtschip/Insert light ship
		*15(T)/25	BERGEN OP ZOOM. BUITENHAVEN. Aanbrengen verboden gebied / Insert restricted are
		*36(T)/25	VOLKERAK. VOLKERAKSLUIZEN. ZUIDER VOORHAVEN. Aanbrengen boeien / Insert buoys
1811		40(T)/15	NOORDZEE. DEN HELDER. Artillery oefeningen; Artillery exercises.
		*285(T)/23	WADDENZEE. WAARDGRONDEN. Aanbrengen/Insert obstructions
		*319(T)/23	WADDENZEE. TERSCHELLING. Aanbrengen/insert obstructions
		*110(T)/24	NOORDZEE. TEXEL. Aanbrengen kardinaal / Insert cardinal
		*136(T)/24	WADDENZEE. WAARDGRONDEN. Aanbrengen obstructie / Insert obstruction
		*159(T)/24	WADDENZEE. VERVERSGAT. Wijzigen betonning / Change buoyance
		*227(T)/24	WADDENZEE. BALLASTPLAAT. Aanbrengen obstructie / Insert obstruction
		*252(T)/25	WADDENZEE. HARLINGEN. Aanbrengen boeien / Insert buoys
1812		*229(T)/21	WADDENZEE. AMELAND. NOORDERSPRUIT. Aanbrengen betonning / insert buoyage
		*23(T)/23	DUITSLAND. EEMS. Waarschuwing/Warning
		*315(T)/23	WADDENZEE. PINKEWAD. Aanbrengen/insert obstructions
		*134(T)/24	WADDENZEE. PINKEWAD. Aanbrengen obstructie / Insert obstruction
		*240(T)/24	DUITSLAND. EEMS. Verondieping / Shoal
		*259(T)/24	EEMS. OUDE WESTEREEMS. Waarschuwing / Warning
		*278(T)/24	NOORDZEE. TSS TERSCHELLING - GERMAN BIGHT. Aanbrengen V-AIS / Insert V-AIS

<b>Kaart / Chart</b>	<b>Int.</b>	<b>BaZ / NL NM</b>	<b>Beschrijving / Description</b>
		*366(T)/24	WADDENZEE. NOORDERSPRUIT. Waarschuwing / Warning
		*198(T)/25	WADDENZEE. GAT VAN SCHIERMONNIKOOG. Waarschuwing/Warning
1820		*64(T)/24	MARKERMEER. PAMPUS. HOORNSCHE HOP. Betonde vaargeul / Buoyed channel
		*65(T)/24	MARKERMEER. UITDAM. Betonde vaargeul / Buoyed channel
		*66(T)/24	RANDMEREN. VOSSEMEER. Waarschuwing verondieping / Warning shoal
		*74(T)/24	MARKERMEER. GOUWZEE. Betonde vaargeul / Buoyed channel
		*253(T)/24	MARKERMEER. PAMPUSGEUL. Betonning gewijzigd / Buoyage changed
		*21(T)/25	IJSSELMEER. WINDPLAN BLAUW. Schrappen boei / Delete buoy
		*35(T)/25	IJSSELMEER. WINDPLAN BLAUW. Aanbrengen betonning / Insert buoyage
		*158(T)/25	NOORDZEEKANAAL. AFRIKAHAVEN. Aanbrengen werkgebied / Insert entry prohibited ar
		*191(T)/25	IJSSELMEER. LORENTZSLUIZEN. Waarschuwing verondieping / Warning shoal
		*225(T)/25	AMSTERDAM. ORANJESLUIZEN. Advies diepgang / Advise draught
		*228(T)/25	NOORDZEEKANAAL. ROND KM13. Aanbrengen verboden gebied / Insert restricted are
		*255(T)/25	IJSSELMEER. HOUTRIB. Aanbrengen werkgebied / Insert entry prohibited ar

## Cumulatieve lijst van BaZ's / Cumulative list of NL NM

"Overzicht van berichten die van toepassing zijn op de kaarten sinds de laatste uitgave van de nieuwe kaart of de hernieuwde uitgave. Tijdelijke en voorlopige berichten zijn niet opgenomen in deze lijst.

N.B. Berichten ouder dan 2012 zijn niet in deze lijst opgenomen.

*List of notices which affect the charts since the last new chart or new edition is published.*

*Temporary and Preliminary notices are not included in this list.*

*N.B. Notices before 2012 are not included in this list.*

Kaart / Chart	Editie / Edition	BaZ / NL NM						
1014	jun 2017	*177/17	*185/17	235/17	*83/18	91/18		
		127/18	247/18	374/18	*408/18	47/19		
		*58/19	68/19	90/19	*93/19	*218/19		
		*269/19	*326/19	373/19	382/19	*402/19		
		*422/19	*35/20	66/20	*83/20	87/20		
		88/20	91/20	94/20	*95/20	104/20		
		112/20	118/20	131/20	*149/20	*165/20		
		175/20	180/20	208/20	*210/20	256/20		
		257/20	264/20	337/20	*349/20	*358/20		
		365/20	*373/20	*391/20	04/21	20/21		
		97/21	101/21	*104/21	*173/21	*225/21		
		232/21	*234/21	*246/21	*256/21	*271/21		
		*308/21	368/21	370/21	46/22	66/22		
		*67/22	69/22	*78/22	84/22	*129/22		
		*147/22	151/22	223/22	225/22	226/22		
		*243/22	*262/22	266/22	*272/22	280/22		
		*302/22	363/22	370/22	371/22	380/22		
		387/22	30/23	35/23	58/23	76/23		
		114/23	156/23	168/23	*189/23	226/23		
		*262/23	297/23	*311/23	*322/23	*324/23		
		*327/23	368/23	377/23	*381/23	383/23		
		34/24	40/24	*57/24	109/24	*158/24		
		*161/24	173/24	234/24	243/24	244/24		
		*246/24	*267/24	272/24	299/24	*300/24		
		*329/24	334/24	*342/24	*343/24	*364/24		
		*367/24	374/24	*382/24	*384/24	27/25		
		40/25	*43/25	*114/25	*128/25	139/25		
		*162/25						
		1035	mrt 2023	*80/23	109/23	114/23	*123/23	130/23
				*163/23	*182/23	192/23	226/23	*268/23
*302/23	*303/23			*311/23	*314/23	*322/23		
*327/23	*342/23			*363/23	*381/23	383/23		
15/24	*21/24			29/24	34/24	*54/24		
*85/24	*98/24			101/24	117/24	*158/24		
*161/24	195/24			202/24	219/24	224/24		
243/24	*246/24			251/24	272/24	279/24		
*300/24	*310/24			*316/24	*329/24	*340/24		
*343/24	350/24			*360/24	*367/24	*369/24		
374/24	*382/24			420/24	*25/25	*26/25		
40/25	*43/25			*44/25	*61/25	68/25		
*99/25	*114/25			*152/25	*176/25	*177/25		
*185/25	220/25			229/25	230/25	*235/25		
250/25	256/25			*259/25	*270/25			
1037	jun 2024			*201/24	206/24	216/24	*221/24	*226/24
				233/24	245/24	*246/24	*267/24	287/24

		296/24	*300/24	334/24	*340/24	*343/24
		*360/24	370/24	*26/25	49/25	72/25
		78/25	*109/25	110/25	*114/25	*128/25
		*152/25	*156/25	*162/25	174/25	207/25
		213/25	240/25	268/25	274/25	
<b>110</b>	jul 2024	*225/24	*411/24	*14/25	71/25	*76/25
		*85/25	*109/25	*152/25	*173/25	*212/25
		*227/25	*266/25			
<b>114</b>	jan 2025	*28/25	*51/25	*56/25	*123/25	*138/25
		*210/25	*233/25	*237/25		
<b>116</b>	jul 2025	*187/25				
<b>120</b>	okt 2024	*345/24	*352/24	*390/24	*29/25	*46/25
		*47/25	*51/25	*56/25	*69/25	71/25
		*123/25	*152/25	*160/25	*203/25	*217/25
		*222/25	*226/25	*233/25	*236/25	*262/25
<b>122</b>	aug 2025	*214/25	*218/25	*227/25	*257/25	*266/25
		*278/25				
<b>124</b>	mrt 2024	*78/24	*172/24	*236/24	*380/24	*06/25
		*127/25	*159/25	*166/25	*254/25	
<b>125</b>	jan 2024	*06/24	*58/24	*103/24	*149/24	*158/24
		*161/24	*367/24	*406/24	*37/25	*43/25
		*44/25	*109/25	*176/25	*273/25	
<b>130</b>	aug 2025	*215/25	*227/25	*257/25	*278/25	
<b>1546</b>	feb 2023	*50/23	*69/23	*124/23	*132/23	*178/23
		*202/23	*228/23	*236/23	*321/23	*324/23
		*347/23	*30/24	*53/24	*103/24	*146/24
		*153/24	*164/24	*386/24	*83/25	*109/25
		*136/25				
<b>1630</b>	feb 2025	*59/25	*76/25	82/25	88/25	*109/25
		*116/25	*176/25	*179/25	*227/25	*234/25
		238/25	*249/25	265/25	*278/25	*279/25
<b>1631</b>	dec 2024	*419/24	*07/25	*16/25	*25/25	*31/25
		*32/25	*37/25	*43/25	*44/25	*61/25
		*81/25	*94/25	*99/25	*109/25	*152/25
		*176/25	*177/25	*185/25	*190/25	*235/25
		*253/25	256/25	*259/25	*269/25	*270/25
		*283/25				
<b>1632</b>	okt 2024	*345/24	*359/24	*360/24	*410/24	*16/25
		*22/25	*32/25	*38/25	*52/25	*61/25
		*109/25	*114/25	*129/25	*132/25	*235/25
		*283/25				
<b>1633</b>	dec 2024	*407/24	*410/24	*416/24	*16/25	*22/25
		*32/25	*39/25	*87/25	*109/25	*114/25
		*129/25	*156/25	*162/25	207/25	240/25
		*283/25				
<b>1970</b>	jul 2025	*199/25				
<b>2020</b>	feb 2025	*42/25				
<b>2023</b>	okt 2022	*295/22	409/24			

<b>207</b>	okt 2023	*320/23 *59/24 *289/24 *76/25 *264/25	*338/23 *108/24 *303/24 *152/25 *266/25	*357/23 *181/24 *373/24 *153/25	*22/24 *256/24 *379/24 *218/25	*31/24 *288/24 *404/24 *227/25
<b>208</b>	nov 2023	*362/23 *373/24 *267/25	*371/23 *403/24	*372/23 *206/25	*45/24 *245/25	*288/24 *263/25
<b>209</b>	jun 2025	*170/25	*192/25	*197/25		
<b>2110</b>	jun 2012	*247/13 *164/14 428/15 *107/17 330/17 *281/19 317/20 119/21 *325/21	276/13 *276/14 *131/16 153/17 151/18 325/19 *334/20 204/21 316/22	346/13 344/14 195/16 168/17 *167/18 414/19 362/20 *205/21	363/13 *91/15 321/16 212/17 381/18 *138/20 *100/21 240/21	138/14 *107/15 46/17 230/17 255/19 254/20 *108/21 *316/21
<b>2716</b>	okt 2023	*329/23	*54/25	*167/25	*242/25	
<b>780</b>	sep 2020	*288/20	*42/21	*32/22		
<b>781</b>	jul 2021	*248/21	273/21			
<b>782</b>	feb 2022	*29/22	*38/22	*55/22	*91/22	
<b>1801</b>	jul 2022	*251/25				
<b>1805</b>	sep 2021	*340/21 203/22 *45/23 *276/23 *38/24 *196/24 *392/24 *189/25 *276/25	*364/21 *281/22 *188/23 *340/23 *43/24 *257/24 *12/25 *201/25	*394/21 *357/22 *223/23 *369/23 *160/24 *292/24 *48/25 *222/25	*26/22 *11/23 *238/23 *36/24 *168/24 *326/24 *67/25 *232/25	*57/22 *18/23 *244/23 *37/24 *175/24 *328/24 *181/25 *260/25
<b>1807</b>	feb 2023	*51/23 *106/24 *24/25 *243/25	*55/23 *177/24 *64/25 *260/25	*127/23 *211/24 *67/25	*261/23 *326/24 *118/25	*92/24 *412/24 *192/25
<b>1811</b>	apr 2025	*101/25 *171/25 *272/25	*106/25 *180/25 *280/25	*134/25 *188/25 *281/25	*136/25 *221/25 *284/25	*145/25 *260/25
<b>1812</b>	apr 2025	*101/25 *149/25 *184/25 *200/25 *231/25	107/25 *152/25 *188/25 202/25 *239/25	*112/25 *162/25 *193/25 *204/25 *244/25	*133/25 172/25 *194/25 *205/25 *258/25	*142/25 *180/25 *195/25 211/25 *284/25
<b>1820</b>	mrt 2024	*63/24 *141/24 *208/24 *348/24 *06/25 *135/25	*77/24 *152/24 *232/24 *380/24 *86/25 *254/25	*79/24 *162/24 *236/24 *391/24 *130/25 *260/25	*88/24 *170/24 *293/24 *402/24 *131/25 *277/25	*125/24 *172/24 *344/24 *04/25 *134/25

Overzicht van alle actuele uitgaven van zeekaarten en andere hydrografische publicaties. In de derde kolom is de meest recente publicatiedatum van iedere publicatie vermeld. Zeekaarten en publicaties met een oudere publicatiedatum zijn vervallen en kunnen niet meer worden bijgewerkt aan de hand van berichten aan zeevarenden. Van in bewerking zijnde uitgaven wordt in de laatste kolom de verwachte publicatiedatum genoemd.

*List of charts and nautical publications in force. In the third column the most recent edition date of each publication is mentioned. Older publications are cancelled and cannot be updated with Notices to Mariners. In the last column the expected publication date of editions to be published is mentioned.*

**Zeekaarten / Nautical charts**

<b>Publicatie / publication</b>	<b>INT kaart / INT chart</b>	<b>Editie datum / edition date</b>	<b>Titel / title</b>	<b>Geplande nieuwe uitgave / planned new edition</b>
110	INT 1473	jul 2024	<b>North Sea. Netherlands. Westkapelle to Stellendam and Maasvlakte</b>	
114	INT 1476	jan 2025	<b>Netherlands and Belgium. Canal Gent-Terneuzen</b>	
116	INT 1477	jul 2025	<b>Netherlands. Approaches to Westerschelde</b>	
120	INT 1479	okt 2024	<b>Netherlands. Westerschelde. Vlissingen-Oost to Nauw van Bath</b>	
122	INT 1472	aug 2025	<b>North Sea. Approaches to Europoort and Hoek van Holland</b>	
124	INT 1471	mrt 2024	<b>Netherlands, Noordzeekanaal including IJmuiden, Zaandam and Amsterdam</b>	
125	INT 1422	jan 2024	<b>North Sea. Approaches to IJmuiden</b>	
130	INT 1423	aug 2025	<b>North Sea. Netherlands. Approaches to Scheveningen</b>	
207	INT 1465	okt 2023	<b>Netherlands. Nieuwe Waterweg and Europoort. Hoek van Holland to Vlaardingen</b>	Jan 2026
208	INT 1466	nov 2023	<b>Netherlands. Rotterdam. Nieuwe Maas and Oude Maas</b>	
209	INT 1467	jun 2025	<b>Netherlands. Krimpen a/d Lek to Moerdijk</b>	
1014	INT 1043	jun 2017	<b>North Sea. Southern sheet</b>	Nov 2025
1035	INT 1046	mrt 2023	<b>North Sea. Cap Griz Nez to Dogger Bight and TSS North Friesland</b>	
1037	INT 1045	jun 2024	<b>North Sea. Deutsche Bucht</b>	
1546	INT 1470	feb 2023	<b>North Sea. Netherlands. Zeegat van Texel en Den Helder Roads</b>	
1630	INT 1416	feb 2025	<b>North Sea. Netherlands. West Hinder and Outer Gabbard to Vlissingen and Scheveningen</b>	
1631	INT 1418	dec 2024	<b>North Sea. Netherlands. DW Routes to IJmuiden and Texel</b>	
1632	INT 1420	okt 2024	<b>Netherlands. North Sea. DW Routes and TSS North Friesland to Vlieland</b>	
1633	INT 1417	dec 2024	<b>North Sea. TSS North Friesland and GW/Ems to Vlieland and Borkum</b>	
2020		feb 2025	<b>West Indies. Windward Islands. Virgin Gorda to Antigua</b>	
2023		okt 2022	<b>Caribbean Sea. Leeward Islands. Aruba, Curaçao and Bonaire</b>	
2110		jun 2012	<b>Caribbean Sea. Windward Islands. Anguilla to St. Christopher</b>	Dec 2025
780		sep 2020	<b>Caribbean Sea, Bonaire</b>	
781		jul 2021	<b>Caribbean Sea, Aruba</b>	
782		feb 2022	<b>Caribbean Sea, Curaçao</b>	
783		mar 2022	<b>Caribbean Sea, Curaçao, St. Annabaai and Schottegat</b>	
2716		okt 2023	<b>Netherlands Antilles. Plans Saba, St. Eustatius and St. Maarten</b>	

### 1800 kaarten / 1800 Series:

<i>Publicatie / publication</i>	<i>INT kaart / INT chart</i>	<i>Editie datum / edition date</i>	<i>Titel / title</i>	<i>Geplande nieuwe uitgave / planned new edition</i>
1801		Vervallen	Noordzeekust, De Panne tot Den Helder	
1805		sep 2021	Oosterschelde, Veerse Meer en Grevelingen	Mrt 2026
1807		feb 2023	Zoommeer, Volkerak, Spui, Haringvliet, Hollandsch Diep	
1811		apr 2025	Waddenzee westblad en aangrenzende Noordzeekust	Apr 2026
1812		apr 2025	Waddenzee oostblad en aangrenzende Noordzeekust	Apr 2026
1820		mrt 2024	IJsselmeer, Markermeer, Noordzeekanaal en IJsseldelta	

### Hydrografische publicaties / Hydrographic publications:

<i>Publicatie / publication</i>	<i>INT kaart / INT chart</i>	<i>Editie datum / edition date</i>	<i>Titel / title</i>	<i>Geplande nieuwe uitgave / planned new edition</i>
KAART1	INT 1	feb 2017	Tekens, afkortingen, begrippen voorkomend op zeekaarten	
HP1		aug 2025	The Netherlands Coast Pilot	Dec 2025
HP2A		2025	Lichtenlijst van Nederland en aangrenzend gebied	
HP2B		2024	Lichtenlijst van het Nederlands deel van het Caribisch gebied	
HP7		2025	Catalogus van Nederlandse zeekaarten en andere hydrografische publicaties	
HP33		2025	Waterstanden en stromen langs de Nederlandse kust en aangrenzend gebied	Dec 2025
HP33D		2025	NLTides	Dec 2025

### Planning kaarten / Planning charts

<i>Publicatie / publication</i>	<i>INT kaart / INT chart</i>	<i>Editie datum / edition date</i>	<i>Titel / title</i>	<i>Geplande nieuwe uitgave / planned new edition</i>
1970		jul 2025	Mariners' Routeing Guide. Southern North Sea	Nov 2025