

Erkende verkoopagenten van Nederlandse Hydrografische publicaties

(Resellers licenced to distribute Netherlands Nautical Publications)

De Berichten aan Zeevarenden (BaZ) verschijnen wekelijks en zijn te verkrijgen:

- als printversie (PDF) via internet <http://www.defensie.nl/onderwerpen/berichten-aan-zeevarenden/inhoud/weekedities>
- via de Database <http://www.defensie.nl/onderwerpen/berichten-aan-zeevarenden/inhoud/database>
- als boekje (tegen betaling) bij een aantal A-agenten

A-agenten: (bijgewerkte kaarten)

Delfzijl	Datema Delfzijl BV Zeesluizen 8 9936 HX Delfzijl	Tel. +31 (0)596 - 635252 Fax +31 (0)596 - 615245
		Website: www.datema.nl E-mail: sales@datema.nl
Rotterdam	L.J. Harri BV Van der Takstraat 218 3071 LM Rotterdam	Tel. +31 (0)10 - 2142705 Website: www.ljharri-watersportmedia.nl E-mail: ljharri@xs4all.nl
		OneOcean (Nederlands) BV Parmentierplein 20 3088 GN Rotterdam
	Datema Rotterdam Galvanistraat 148 3029 AD Rotterdam	Tel. +31 (0)10 - 4366188 Fax +31 (0)10 - 4365511 Website: www.datema.nl E-mail: rotterdam@datema.nl
	Harri Trading BV Van Weerden Poelmanweg 4 3088 EB Rotterdam	Tel. +31 (0)10 - 4290333 Website: www.harritrading.nl E-mail: info@harritrading.nl
Antwerpen	Bogerd Martin NV Oude Leeuwenrui 37 2000 Antwerpen	Tel. +32 (0)32134170 Website: www.bogerdmartin.com E-mail: sales.antwerp@bogerdmartin.com
Bremen	"Seekarte" Kpt. A. Dammeyer Korffsdeich 3 D-28217 Bremen	Tel. +49 (0)4213032780 Website: www.seekarte.de E-mail: seekarte@seekarte.de
London	OneOcean (Head Office) Unit 4, Voltage Mollison Avenue Enfield EN3 7XQ	Tel. +44 (0) 1992805200 Fax +44 (0) 1992805410 Website: www.oneocean.com E-mail: sales@oneocean.com
Den Haag	Vrolijk Watersport Scheveningen Visafslagweg 1, hal 18-20 2583 DM Den Haag	Tel. +31 (0) 70 - 4168282 Fax +31 (0) 70 - 3060497 Website: www.vrolijk.nl E-mail: info@vrolijk.nl

B-agenten:

Bielefeld	Delius Klasing Verlag GMBH Siekerwall 21 D-33602 Bielefeld	Tel +49 (0)521 - 559000 Fax. +49 (0)521 - 559116 Website: www.delius-klasing.de E-mail: info@delius-klasing.de

Voorwoord

- Overeenkomstig SOLAS-bepalingen dienen de officieel uitgegeven zeekaarten en boekwerken met Berichten aan Zeevarenden (BaZ) bijgewerkt te worden. Algemene richtlijnen voor het gebruik van BaZ staan beschreven in de jaarlijkse BaZ1 in Hoofdstuk 3, British Admiralty NP 100 (Mariner's Handbook) en NP 294 (How to keep your Admiralty Charts up-to-date).
- Berichten aan Zeevarenden hebben alleen betrekking op Nederlandse kaarten en hydrografische publicaties. Berichten van toepassing op buitenlands gebied op Nederlandse kaarten worden overgenomen van de hydrografische dienst van het betreffende land. Berichten bevatten algemene mededelingen, correcties op kaarten of boeken, voorlopige (P) of tijdelijke (T) berichten of een overzicht.
- Gegevens die ten grondslag liggen aan berichten worden waar nodig kartografisch gegeneraliseerd. De berichten zijn alleen bedoeld om de publicaties genoemd in het bericht te kunnen corrigeren. T-berichten worden in principe alleen voor de grootste schaal kaart uitgegeven.
- Posities worden vermeld in het referentiestelsel (geodetisch datum) dat overeenkomt met dat van de betrokken kaart. Het referentiestelsel is altijd op de kaart vermeld. Onjuiste interpretatie van de referentiestelsels kan leiden tot positiefouten van enkele honderden meters.
- Richtingen, peilingen, geleidelijnen en lichtsectoren worden rechtwijzend gegeven, in graden, gerekend vanuit zee.
- Diepten en hoogten worden gegeven in dezelfde eenheid en herleid tot hetzelfde referentievlak als gebruikt in de betrokken kaart.
- Nadruk van de berichten is toegestaan mits volledig, ongewijzigd en met bronvermelding.
- De Chef der Hydrografie verzoekt u dringend vermoede of nieuwe gevaren en onjuistheden in publicaties te melden.

De Chef der Hydrografie

Van Alkemadelaan 786, 2597 BC Den Haag, Corr. Postbus 10000, 1780 CA Den Helder.
tel. +31 (0)88 9516738, Website: www.defensie.nl/hydro E-mail: hydro.baz@mindef.nl

Preface

- *In accordance with SOLAS-regulations, official published nautical charts and books have to be kept corrected by means of Notices to Mariners (NL NM). General guidelines for the use of NL NM are described in the annual NtM1 in Chapter 3, British Admiralty NP 100 (The Mariner's Handbook) and NP 294 (How to keep your Admiralty Charts up-to-date).*
- *Netherlands Notices to Mariners are only applicable for Netherlands nautical charts and hydrographic publications. Notices concerning foreign waters on Netherlands charts are adopted from the hydrographic service of that specific country. Notices contain general announcements, corrections for charts or books, preliminary (P) or temporary (T) notices or a summary.*
- *Data on which the notices are based are if necessary cartographically generalised. The notices are meant only to correct the publications that are stated in the notice. Generally, T notices are published on the largest scale charts only.*
- *Positions are given in the reference system (geodetic datum) that corresponds with that of the relevant chart. The reference system is always printed on the chart. Incorrect interpretation of the reference system can lead to errors in the position of several hundreds of metres.*
- *Directions, bearings, leading lines and light sectors are true, in degrees, reckoned from seawards.*
- *Depths and heights are given in the same unit and are reduced to the same reference level as used in the relevant chart.*
- *Reprinting of the notices is allowed if complete, unchanged and with acknowledgement.*
- *The Hydrographer of the Netherlands Navy urges you strongly to report suspected or new dangers and errors in publications.*

Hydrographer of the Netherlands Navy

Van Alkemadelaan 786, NL-2597 BC Den Haag, Corr. P.O. Box 10000, NL-1780 CA Den Helder.
tel. +31 (0)88 9516738, Website: www.defensie.nl/hydro E-mail: hydro.baz@mindef.nl

Lijst met gebruikte afkortingen in de wekelijkse Berichten aan Zeevarenden

(P)	Preliminary: voorlopig BaZ
(T)	Temporary: tijdelijk BaZ
BSH	Bundesamt für Seeschifffahrt und Hydrographie (Duitse hydrografische dienst)
CNB	Centraal Nautisch Beheer Noordzeekanaalgebied
ECDIS	Electronic Chart Display and Information System: officieel elektronisch kaartsysteem
ENC	Electronic Navigational Chart: officiële elektronische vectorkaart
GNA	Gemeenschappelijke Nautische Autoriteit (Westerschelde)
GST	Geodatastyrelsen (Deense hydrografische dienst)
HBA	Havenbedrijf Amsterdam
HBR	Havenbedrijf Rotterdam
HOV	Hydrografisch Opname Vaartuig van de Dienst der Hydrografie
HP	Hydrografische Publicatie: boekwerk van de Dienst der Hydrografie
HYD	Dienst der Hydrografie (Nederlandse hydrografische dienst)
IALA	International Association of Lighthouse Authorities
IHO	International Hydrographic Organization
INT	INTERNATIONALE kaart
KW	Kustwacht Nederland
NAP	Normaal Amsterdams Peil
NGA	National Geospatial-Intelligence Authority (hydrografische dienst Verenigde Staten)
NP	Nautical Publication: boekwerk van de UKHO
NtM	Notices to Mariners
PNR	Projectnummer van de Nederlandse Dienst der Hydrografie
pos	Positie
RWS Berna WSW	Rijkswaterstaat Noord-Nederland Waddenzee
RWS CIV	Rijkswaterstaat Centrale Informatie Voorziening
RWS CMIJ	Rijkswaterstaat Centrale Meldpost IJsselmeer
RWS DZD	Rijkswaterstaat District Noord Zee en Delta (Zeeuwse wateren m.u.v. Westerschelde)
RWS MD	Rijkswaterstaat Markeringsdienst Zee en Delta
RWS Waterkamer	Rijkswaterstaat Waterdienst Waterkamer
SFS	Sofartsstyrelsen (Deense Maritieme Autoriteit)
SHOM	Service Hydrographique et Oceanographique de la Marine (Franse hydrografische dienst)
SodM	Staatstoezicht op de Mijnen
UKHO	United Kingdom Hydrographic Office (Britse hydrografische dienst)
VDH	Verkeersdienst Den Helder
VH	Vlaamse Hydrografie
VHF	Very High Frequency
WGS84	World Geodetic System 1984: Coördinatenreferentiesysteem waarin GPS posities worden uitgedrukt.

List of Abbreviations used in weekly editions of NtM

(P)	<i>Preliminary NtM</i>
(T)	<i>Temporary NtM</i>
BSH	<i>Bundesamt für Seeschifffahrt und Hydrographie (German HO)</i>
CNB	<i>Central Nautical Management North Sea Canal</i>
ECDIS	<i>Electronic Chart Display and Information System (official)</i>
ENC	<i>Electronic Navigational Chart</i>
GNA	<i>Joint Nautical Authority (Westerschelde)</i>
GST	<i>Geodatastyrelsen (Danish HO)</i>
HBA	<i>Port of Amsterdam</i>
HBR	<i>Port of Rotterdam</i>
HOV	<i>Hydrographic Survey Vessel</i>
HO	<i>Hydrographic Office (national service)</i>
HP	<i>Hydrographic Publication of the Netherlands HO</i>
HYD	<i>Netherlands Hydrographic Office</i>
IALA	<i>International Association of Lighthouse Authorities</i>
IHO	<i>International Hydrographic Organization</i>
INT	<i>INTERNATIONAL chart</i>
KW	<i>Netherlands Coast Guard</i>
NAP	<i>Normaal Amsterdams Peil, the Amsterdam Ordnance datum</i>
NGA	<i>National Geospatial-Intelligence Authority (HO of the United States)</i>
NP	<i>Nautical Publication of the UKHO</i>
NtM	<i>Notices to Mariners</i>
PNR	<i>Project number of the Netherlands Hydrographic Office</i>
pos	<i>position</i>
RWS	<i>Department of Waterways and Public Works</i>
RWS Berna WSW	<i>Notices to shipping Waddenzee</i>
RWS CIV	<i>Rijkswaterstaat Central Information Services</i>
RWS CMIJ	<i>Notices to shipping IJsselmeer</i>
RWS DZD	<i>Notices to shipping Zeeuwse wateren (not including Westerschelde)</i>
RWS MD	<i>Service for maintenance of navigational aids</i>
RWS Waterkamer	<i>Waterway information centre</i>
SFS	<i>Sofartsstyrelsen (Danish Maritime Authority)</i>
SHOM	<i>Service Hydrographique et Oceanographique de la Marine (French HO)</i>
SodM	<i>State authority on Mining</i>
UKHO	<i>United Kingdom Hydrographic Office</i>
VDH	<i>Traffic Centre Den Helder</i>
VH	<i>Flemish Hydrographic Office</i>
VHF	<i>Very High Frequency</i>
WGS84	<i>World Geodetic System 1984: standard coordinate system for the Earth.</i>

Inhoudsopgave

Kruisverwijzing / <i>Cross reference</i>	5
Algemene berichten / <i>General notices</i>	5
Opgeheven (P) en (T) berichten / <i>Cancelled (P) and (T) notices</i>	6
Berichten Zeekaarten / <i>Notices Nautical charts</i>	7
Berichten 1800 serie kaarten / <i>Notices 1800 series charts</i>	11
Berichten Hydrografische publicaties / <i>Notices Hydrographic publications</i>	11
Meetinstrumenten / <i>Measuring instruments list</i>	12
Actuele (P) en (T) berichten / <i>Current (P) and (T) notices</i>	16
Cumulatieve lijst van BaZ's / <i>Cumulative list of NL NM</i>	20

Kruisverwijzing / *Cross reference*

In de hoofdstukken Zeekaarten, 1800 Serie kaarten en Hydrografische publicaties van dit document zijn de Berichten aan Zeevarenden gerangschikt op BaZ-nummer. Onderstaand overzicht toont deze berichten per kaartnummer en het nummer van de hydrografische publicatie.

In the Nautical charts, 1800 Series charts and Hydrographic publications sections of this document the Notices to Mariners are sorted by NL NM-number. The overview below displays these notices sorted by chart and hydrographic publication number.

Zeekaarten / *Nautical Charts*

Kaart / <i>Chart</i>	BaZ / <i>NL NM</i>	
1014	*299/25	
1035	*298(P)/25	*297/25
122	*301/25	
125	*298(P)/25	*297/25
130	*301/25	
1631	*298(P)/25	*297/25
1970	*300/25	
207	*301/25	

1800 serie kaarten / *1800 series charts*

Kaart / <i>Chart</i>	BaZ / <i>NL NM</i>
NIL	

Hydrografische publicaties/ *Hydrographic publications*

Publication	BaZ / <i>NL NM</i>
NIL	

Algemene berichten / *General notices*






NIL

Opgeheven (P) en (T) berichten / *Cancelled (P) and (T) notices*

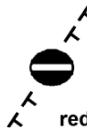
Kaart / Chart	Int.	BaZ / NL NM	Opgeheven / Cancelled
1014	1043	354(P)/22 29(P)/23	27 nov 2025, ENGELAND. LOWESTOFT. 27 nov 2025, NOORDZEE. ENGELAND. DOGGER BANK.
		*399(T)/24	27 nov 2025, NOORDZEE. ENGELAND. MINERVA GAS FIELD.
		*117(T)/25	27 nov 2025, NOORDZEE
		*332(P)/23	28 nov 2025, NOORDZEE.
		361(P)/24	28 nov 2025, NOORDZEE. ENGELAND.
125	1422	*211(P)/22	27 nov 2025, NOORDZEE.
1631	1418	*211(P)/22	27 nov 2025, NOORDZEE.
1820		*191(T)/25	27 nov 2025, IJSSELMEER. LORENTZSLUIZEN.

Berichten Zeekaarten / Notices Nautical charts

*297/25 NOORDZEE. WINDMOLENPARK HOLLANDSE KUST WEST.

Kaart / Chart	Int. / Int.	Vorig BaZ / Prev. NL NM	Uitgave / Edition	Itemnr. / Itemno.
1035	1046	270/25	mrt 2023	4, 5, 6, 7
125	1422	288/25	jan 2024	8, 9, 10
1631	1418	288/25	dec 2024	1, 2, 3
1 Aanbrengen <i>Insert</i>				
			op / at	52-42,74 N 003-43,31 E 52-48,83 N 003-51,96 E 52-47,69 N 003-53,46 E 52-39,32 N 003-50,69 E 52-38,11 N 003-49,29 E 52-42,74 N 003-43,31 E
2 Aanbrengen <i>Insert</i>	 Hollandse Kust (west) Kavel VI		op / at	52-44,38 N 003-50,81 E
3 Aanbrengen <i>Insert</i>	Text: Under Construction		op / at	52-44,01 N 003-50,79 E
4 Aanbrengen <i>Insert</i>				
			op / at	52-42,74 N 003-43,31 E 52-48,83 N 003-51,96 E 52-47,69 N 003-53,46 E 52-39,32 N 003-50,69 E 52-38,11 N 003-49,29 E 52-42,74 N 003-43,31 E
5 Aanbrengen <i>Insert</i>			op / at	52-45,57 N 003-51,25 E
6 Aanbrengen <i>Insert</i>	Text: Under Construction		op / at	52-45,08 N 003-50,03 E
7 Aanbrengen <i>Insert</i>			op / at	52-45,70 N 003-49,60 E

8 Aanbrengen
Insert



op / at 52-38,73 N 003-48,27 E
52-38,11 N 003-49,29 E
52-38,73 N 003-50,13 E

9 Aanbrengen
Insert



op / at 52-38,57 N 003-49,26 E

10 Aanbrengen
Insert

Text: Under Construction

op / at 52-38,45 N 003-49,25 E

Bron / Source: KW; PNR 2348-2025-1.

***298(P)/25** NOORDZEE. WINDMOLENPARK HOLLANDSE KUST
WEST.

Kaart / Chart	Int. / Int.	Itemnr. / Itemno.
1035	1046	1
125	1422	1
1631	1418	1

1 In het gebied begrensd door de onderstaande coördinaten vinden werkzaamheden plaats en zijn stenen gestort i.v.m. de aanleg van windmolenpark "Hollandse Kust West (HKW) kavel VII". De scheepvaart wordt verzocht om voorzichtig te navigeren. Gevaarlijk voor visserij.

52-42,33N 003-42,83E
52-37,83N 003-48,83E
52-35,67N 003-46,83E
52-36,50N 003-34,83E
52-42,33N 003-42,83E

In an area bound by the below given coordinates, works are in progress and scour protection is being installed for windfarm "Hollandse Kust West (HKW) site VII". Shipping is requested to navigate with caution. Dangerous for fishery.

52-42.33N 003-42.83E
52-37.83N 003-48.83E
52-35.67N 003-46.83E
52-36.50N 003-34.83E
52-42.33N 003-42.83E

Bron / Source: KW; PNR 2348-2025-1.

***299/25** **VERSCHEENEN HERNIEUWDE UITGAVE KAART 1014.**

Kaart / Chart	Int. / Int.	Vorig BaZ / Prev. NL NM	Uitgave / Edition	Itemnr. / Itemno.
1014	1043		nov 2025	1

1 Zeekaarten:

Verschenen is de hernieuwde uitgave van:
Kaart 1014 (INT 1043) NORTH SEA. SOUTHERN SHEET.
Schaal 1:750 000.
Mercator Projectie.
Publicatiedatum november 2025.
Hiermee vervalt de vorige uitgave.

Nautical charts:

*The following new edition has been published:
Chart 1014 (INT 1043) NORTH SEA. SOUTHERN SHEET.
Scale 1:750 000.
Mercator Projection.
Publication date November 2025.
With the publication of this chart the previous edition is withdrawn.*

Bron / Source: HYD; PNR 2419-2025-1.

***300/25** **VERSCHEENEN HERNIEUWDE UITGAVE KAART 1970.**

Kaart / Chart	Int. / Int.	Vorig BaZ / Prev. NL NM	Uitgave / Edition	Itemnr. / Itemno.
1970	n.a.		nov 2025	1

1 Planningkaarten:













Verschenen is de hernieuwde uitgave van:
Kaart 1970 MARINERS' ROUTEING GUIDE SOUTHERN NORTH SEA.
PASSAGE PLANNING CHART
Schaal 1:550 000.
Mercator Projectie.
Publicatiedatum november 2025.
Hiermee vervalt de vorige uitgave.

Planning charts:

*The following new edition has been published:
Chart 1970 MARINERS' ROUTEING GUIDE SOUTHERN NORTH SEA.
PASSAGE PLANNING CHART
Scale 1:550 000.
Mercator Projection.
Publication date November 2025.
With the publication of this chart the previous edition is withdrawn.*

Bron / Source: HYD; PNR 2419-2025-1

301/25*NOORDZEE. SCHEVENINGEN.**

Kaart / Chart	Int. / Int.	Vorig BaZ / Prev. NL NM	Uitgave / Edition	Itemnr. / Itemno.
122	1472	278/25	aug 2025	1
130	1423	288/25	aug 2025	1
130.A	1423	288/25	aug 2025	3, 4, 5, 6, 7
207	1465	266/25	okt 2023	2
1 Verander Change	 Traffic Centre Scheveningen Ch 21		op / at	52-08,55 N 004-13,20 E
in / into	 Traffic Centre Scheveningen Ch 21			
2 Verander Change	 Radar Scheveningen Ch 21		op / at	52-00,37 N 004-03,22 E
in / into	 Traffic Centre Scheveningen Ch 21			
3 Verander Change	 2x Iso. R. 8s		op / at	52-06,02 N 004-15,68 E
in / into	 2x Iso. R. 4s			
4 Verander Change	 Iso. G. 8s		op / at	52-05,94 N 004-15,60 E
in / into	 Iso. G. 4s			
5 Verander Change	 Iso. G. 8s		op / at	52-05,92 N 004-15,63 E
in / into	 Iso. G. 4s			
6 Verander Change	 Oc. R. 6s		op / at	52-05,93 N 004-15,82 E
in / into	 Iso. R. 8s			

7 Verander
Change



Oc.G.6s

op / at

52-05,92 N 004-15,85 E

in / into



Iso.G.8s

Bron / Source: Havenbedrijf Scheveningen; PNR 2421-2025-1.

Berichten 1800 serie kaarten / Notices 1800 series charts

NIL

Berichten Hydrografische publicaties / Notices Hydrographic publications

NIL

Meetinstrumenten / Measuring instruments list

Overzicht van tijdelijke meetinstrumenten in het Nederlands zeegebied, binnenwateren en aangrenzend buitenlands gebied. Scheepvaart wordt verzocht niet te vissen noch te ankeren in de nabijheid van deze posities en op ruime afstand te passeren. Alleen de meest grootschalige kaart wordt genoemd.

Meetinstrumenten zonder markering worden als "unmarked" in de kolom "Licht/Light" aangeduid.

Summary of temporary measuring instruments in the Netherlands sea area, inland waters and adjacent foreign waters. Shipping is requested not to fish nor anchor near these positions and to give a wide berth. Please note that only the largest scale chart is quoted. Measuring instruments without markings are indicated as "unmarked" in the "Licht/Light" column.

N Nieuw / *New*

V Verwijderd / *Deleted*

G Gewijzigd / *Changed*

	Naam Name	Vaarwater Waters	Licht Light	Positie Position	Kaart Chart	1800 Serie 1800 Series
V	MP A	Westerschelde		51-23,42 N 004-02,84 E	120	
V	MP B	Westerschelde		51-23,72 N 004-02,74 E	120	
V	MP C	Westerschelde		51-24,07 N 004-03,67 E	120	
	MP5	Westerschelde	FI(5)Y.20s	51-27,07 N 003-21,00 E	1630	
	MP4	Westerschelde	FI(5)Y.20s	51-28,16 N 003-19,00 E	1630	
	MP3	Westerschelde	FI(5)Y.20s	51-29,23 N 003-17,09 E	1630	
		Platte Bank		51-30,38 N 004-06,35 E		1805.7
	MP2	Westerschelde	FI(5)Y.20s	51-30,42 N 003-15,12 E	1630	
	BOSKALIS 2	Oosterschelde	FI(5)Y.20s	51-31,17 N 004-01,18 E	110	1805.5, 1805.10
	MP1	Westerschelde	FI(5)Y.20s	51-31,42 N 003-13,33 E	1630	
	WW_MP 1	Oosterschelde		51-31,94 N 003-57,04 E		1805.5
	WW_MP 2	Oosterschelde		51-32,02 N 003-57,05 E		1805.5
		Slikken van den Dortsman		51-32,04 N 004-02,86 E		1805.5, 1805.7
		Zandkreeksluis	FI(5)Y.20s	51-32,50 N 003-51,75 E		1805.3C
	Roompot ZS 1	Roompot	FI.Y.5s	51-37,37 N 003-46,15 E		1805.10
	Roompot ZS 2	Roompot	FI.Y.5s	51-38,31 N 003-47,94 E		1805.10
	BOSKALIS 1	Hammen	FI(5)Y.20s	51-38,39 N 003-53,22 E	110	1805.5, 1805.10
	Roompot ZS	Roompot	FI.Y.5s	51-38,50 N 003-45,90 E		1805.10
	Ref					
	MP 2	Grevelingenmeer		51-45,29 N 003-58,40 E		1805.8
	MP 1	Grevelingenmeer		51-46,22 N 003-55,49 E		1805.8
	MEET 3	Haringvliet	FI(4)Y.15s	51-49,60 N 004-03,00 E		1807.6
	MEET 2	Haringvliet	FI(3)Y.10s	51-49,90 N 004-02,50 E	110B	
		Goeree		51-55,70 N 003-39,80 E	122	
	Waverider HKZWZ	Windpark Hollandsekust Zuid	FI(5)Y.20s	52-14,65 N 004-05,09 E	122, 130	
	Waverider HKZWN	Windpark Hollandsekust Zuid	FI(5)Y.20s	52-23,58 N 004-03,36 E	125, 130	
		Zeesluis IJmuiden	unmarked	52-28,30 N 004-35,53 E	124	1820.2
	SW-B	IJsselmeer Flevokust Haven	LFI.Y.5s	52-33,48 N 005-30,15 E		1820.4
	SW-A	IJsselmeer Flevokust Haven	LFI.Y.5s	52-33,55 N 005-30,03 E		1820.4
	Meet-A	Markerwadden		52-34,03 N 005-23,10 E		1820.3
	Meet-B	Markerwadden		52-34,34 N 005-22,57 E		1820.3
	Meet-C	Markerwadden		52-34,64 N 005-22,26 E		1820.3
	FL-71	Markerwadden	FI(5)Y.20s	52-34,78 N 005-24,73 E		1820.3
	NW-temp	IJsselmeer	LFI.Y.5s	52-34,91 N 005-31,46 E		1820.4
		Flevokust Haven IJsselmeer		52-35,64 N 005-32,98 E		1820.4

Naam Name	Vaarwater Waters	Licht Light	Positie Position		Kaart Chart	1800 Serie 1800 Series
NE-B	Molenrak IJsselmeer	LFI.Y.5s	52-35,81 N	005-34,38 E		1820.4
NE-A	Flevokust Haven IJsselmeer	LFI.Y.5s	52-35,91 N	005-34,34 E		1820.4
	Flevokust Haven Markermeer	FI(5)Y.20s	52-37,25 N	005-03,92 E		1820.3
	Waddenzee.	FI(5)Y.20s	52-56,56 N	004-56,62 E		1811.3
	Breehorn Waddenzee.		52-56,70 N	004-56,90 E		1811.3
	Amsteldiep Vaarwater naar	FI(5)Y.20s	52-57,21 N	005-01,09 E		1811.3
	Den Oever Vaarwater langs	FI(5)Y.20s	53-00,63 N	005-09,82 E		1811.3
	de afsluitdijk					
LEV-BZD-IJS	Breezanddijk	FI(5)Y.20s	53-00,90 N	005-14,72 E		1820.4
	Waddenzee.	FI(5)Y.20s	53-08,04 N	004-57,89 E		1811.7
	Vlakte van Kerken					
	Ems	FI.Y.4s	53-09,83 N	007-22,25 E		1812.8A
	Ems	FI.Y.4s	53-11,55 N	007-24,44 E		1812.8B
	Eems	FI(5)Y.20s	53-12,22 N	007-24,67 E		1812.8B
	Eems	FI.Y.4s	53-12,33 N	007-24,74 E		1812.8B
	Langezand	FI(5)Y.20s	53-12,99 N	005-15,53 E		1811.4
	Ballastplaat	FI(5)Y.20s	53-13,18 N	005-23,15 E		1811.4
	Ems	FI.Y.4s	53-14,20 N	007-23,81 E		1812.8
	Griend	FI(5)Y.20s	53-14,24 N	005-14,26 E		1811.4
	Griend		53-14,56 N	005-17,86 E		1811.4
	Ballastplaat	FI(5)Y.20s	53-15,00 N	005-26,99 E		1811.4
	Griend	FI(5)Y.20s	53-15,56 N	005-19,05 E		1811.4
	Griend		53-15,67 N	005-12,26 E		1811.4
	Griend	FI(5)Y.20s	53-16,72 N	005-15,32 E		1811.4
	Jetjeszand		53-16,84 N	005-26,36 E		1811.6
	Griend	FI(5)Y.20s	53-16,97 N	005-17,77 E		1811.4
	Oosterbierum		53-17,77 N	005-30,27 E		1811.6
	Jacobsruggen	FI(5)Y.20s	53-18,45 N	005-13,28 E		1811.4
GGAT	Dollard	FI(5)Y.20s	53-18,68 N	007-08,68 E		1812.8
WP2	Noordzee	FI(5)Y.20s	53-18,78 N	004-02,21 E	1632	
WP1	Noordzee	FI(5)Y.20s	53-18,95 N	004-02,58 E	1632	
NW_A1_ADC	near TSS off	unmarked	53-22,60 N	003-08,08 E	1632	
P	Botney Ground					
ODAS NWA2	near TSS off	FI(5).Y.20s	53-23,27 N	003-07,87 E	1632	
	Botney Ground					
ODAS NWB2	near TSS off	FI(5)Y.20s	53-23,28 N	003-06,98 E	1632	
	Botney Ground					
B2	Holwerd		53-23,92 N	005-54,03 E		1812.2
	Veerbootroute		53-23,93 N	005-53,02 E		1812.2
	Ameland					
	Veerbootroute		53-24,03 N	005-48,58 E		1812.2
	Ameland					
B3	Holwerd		53-24,06 N	005-53,90 E		1812.2
B1	Holwerd		53-24,06 N	005-53,41 E		1812.2
B4	Holwerd		53-24,13 N	005-54,82 E		1812.2
B5	Holwerd		53-24,23 N	005-55,09 E		1812.2
A1	Pinkewad		53-24,72 N	005-54,60 E		1812.2
A2	Pinkewad		53-24,79 N	005-52,76 E		1812.2
Meet-VHG	Vierhuizergat		53-24,87 N	006-15,73 E		1812.3
A3	Pinkewad		53-25,48 N	005-53,63 E		1812.2
B6	Pinkewad		53-25,88 N	005-53,93 E		1812.2
	Osterems.	FI.Y.4s	53-25,95 N	006-55,59 E		1812.7
	Doekegat					
A5	Pinkewad		53-26,13 N	005-53,85 E		1812.2
B7	Pinkewad		53-26,15 N	005-53,20 E		1812.2
A4	Pinkewad		53-26,16 N	005-52,27 E		1812.2
	Osterems.	FI.Y.4s	53-29,57 N	006-50,57 E		1812.6
	Doekegat					

Naam Name	Vaarwater Waters	Licht Light	Positie Position		Kaart Chart	1800 Serie 1800 Series
OWEN	Oude Westereems Noord		53-31,03 N	006-41,12 E		1812.6
MEET-W	Randzelgat		53-33,74 N	006-38,68 E		1812.6
RZGN1	Randzelgat	FI(5)Y.20s	53-34,22 N	006-37,95 E		1812.6, 1812.9,
BACI 1	Noordzee Oostkust Engeland	FI(5)Y.20s	53-34,62 N	005-40,35 E	1633	1811.10
		FI(5)Y.20s	53-35,23 N	001-16,95 E	1035	
BACI 2	Noordzee	FI(5)Y.20s	53-35,29 N	005-45,05 E	1633	1811.10
OEMS-N	Osterems	FI.Y.5s	53-37,02 N	006-48,43 E		1812.6
WEO 1	Westereems	Iso.Y.2s	53-37,22 N	006-31,33 E		1812.9, 1812.10
WEW1	Westereems Galahead Field Barque Field	FI(5)Y.20s	53-37,26 N	006-22,12 E		1812.9
		FI(5)Y.20s	53-37,47 N	001-24,90 E	1035	
Mess-G	Borkum Riffgrund	FI(5)Y.20s	54-04,26 N	006-55,43 E	1037	
TRBM S02	Klaver Bank	unmarked	54-12,36 N	003-59,57 E	1035, 1037	
TRBM S03	Klaver Bank	unmarked	54-12,37 N	004-00,49 E	1035, 1037	
ODAS E06	Klaver Bank	FI(5)Y.20s	54-12,90 N	004-00,47 E	1035, 1037	
ODAS E04	Klaver Bank	FI(5)Y.20s	54-12,91 N	003-59,56 E	1035, 1037	
DDW2_ADCP	Noordzee	unmarked	54-16,53 N	005-38,73 E	1037	
IWES N-21	Noordzee. Duitse	FI(5)Y.20s	54-19,44 N	006-07,81 E	1037	
OST	Bocht					
Mess-G	Noordzee. Duitse	FI(5)Y.20s	54-23,17 N	005-40,42 E	1037	
	Bocht					
Mess-G	Noordzee. Duitse	FI(5)Y.20s	54-23,17 N	005-40,69 E	1037	
	Bocht					
Mess-G	Noordzee. Duitse	FI(5)Y.20s	54-23,33 N	005-40,69 E	1037	
	Bocht					
Mess-G	Noordzee. Duitse	FI(5)Y.20s	54-23,33 N	005-40,42 E	1037	
	Bocht					
SWLB069	Puzzle hole	FI(5)Y.20s	54-25,32 N	004-20,28 E	1037	
IWES N-21 Nord	Noordzee. Duitse	FI(5)Y.20s	54-25,41 N	005-48,30 E	1037	
	Bocht					
SWLB068	Puzzle Hole	FI(5)Y.20s	54-26,02 N	004-20,29 E	1037	
Mess-G	Noordzee. Duitse	FI(5)Y.20s	54-32,42 N	005-50,99 E	1037	
	Bocht					
Mess-G	Noordzee. Duitse	FI(5)Y.20s	54-32,42 N	005-51,27 E	1037	
	Bocht					
Mess-G	Noordzee. Duitse	FI(5)Y.20s	54-32,60 N	005-51,27 E	1037	
	Bocht					
Mess-G	Noordzee. Duitse	FI(5)Y.20s	54-32,60 N	005-50,99 E	1037	
	Bocht					
S04	Noordzee. Duitse	FI(5)Y.20s	54-34,34 N	006-06,76 E	1037	
	Bocht					
TRBM	Noordzee	unmarked	54-38,46 N	004-42,07 E	1037	
TRBM	Noordzee	unmarked	54-38,46 N	004-41,14 E	1037	
ODES	Noordzee	FL(5)Y.20s	54-39,00 N	004-41,14 E	1037	
ODAS	Noordzee	FI(5)Y.20s	54-39,00 N	004-42,07 E	1037	
Bii	Noordzee. Duitse	FI(5)Y.20s	54-40,85 N	006-21,86 E	1037	
	Bocht					
V ODAS(2x)	Noordzee	FI(5)Y.20s	54-46,66 N	006-08,04 E	1037	
V	Noordzee. Duitse	FI(5)Y.20s	54-46,74 N	006-10,75 E	1037	
	Bocht					
Aii	Noordzee. Duitse	FI(5)Y.20s	54-49,87 N	006-10,18 E	1037	
	Bocht					
S7 Center	Noordzee. Duitse	FI(5)Y.20s	54-50,69 N	006-16,07 E	1037	
	Bocht					
ODAS	SE Weisse Bank	FI(5)Y.20s	54-50,89 N	006-23,07 E	1037	
ODAS (x4)	Noordzee. Duitse	FI(5)Y.20s	55-00,11 N	006-43,50 E	1037	
	Bocht					
	Elbow Spit	FI(2)Y.5s	55-01,41 N	003-41,11 E	1037	
BU1 Center	Noordzee. Duitse	FI(5)Y.20s	55-04,01 N	007-47,15 E	1037	
	Bocht					
ODAS	Weisse Bank	FI(5)Y.20s	55-05,23 N	006-21,01 E	1037	
N3 Center	Noordzee. Duitse	FI(5)Y.20s	55-08,17 N	005-21,58 E	1037	

Naam Name	Vaarwater Waters	Licht Light	Positie Position		Kaart Chart	1800 Serie 1800 Series
Mess-G	Bocht					
	Noordzee. Duitse	Fl(5)Y.20s	55-11,94 N	007-09,30 E	1037	
Mess G (4x)	Bocht					
	Regnar Oil Field	Fl(5)Y.20s	55-18,34 N	005-22,74 E	1037	
	Regnar Oil Field	Fl(5)Y.20s	55-26,34 N	005-30,37 E	1037	
	Noordzee.	Fl(5)Y.20s	55-28,80 N	004-18,10 E	1037	
Mess-G Noordzee	Dogger Bank					
	Noordzee.	Fl(5)Y.20s	55-36,32 N	007-53,11 E	1037	
	Denemarken					
	Noordzee. Duitse	Fl(5)Y.20s	55-37,56 N	004-05,91 E	1037	
	Bocht					
	Noordzee.	Fl(5)Y.20s	55-41,05 N	006-42,11 E	1037	
	Denemarken					
	Noordzee.	Fl(5)Y.20s	55-41,40 N	007-02,34 E	1037	
	Denemarken					
	Noordzee.	Fl(5)Y.20s	55-41,69 N	007-22,58 E	1037	
N1 Center	Denemarken					
	Noordzee.	Fl(5)Y.20s	55-42,12 N	008-03,07 E	1037	
	Denemarken					
	Noordzee.	Fl(5)Y.20s	55-43,04 N	007-51,11 E	1037	
	Denemarken					
	Noordzee. Duitse	Fl(5)Y.20s	55-43,73 N	003-41,78 E	1037	
	Bocht					
	Noordzee.	Fl(5)Y.20s	55-44,09 N	007-47,45 E	1037	
	Denemarken					
	Noordzee.	Fl(5)Y.20s	55-44,92 N	007-54,06 E	1037	
	Denemarken					
	Noordzee.	Fl(5)Y.20s	55-46,56 N	006-31,74 E	1037	
Denemarken						
Noordzee.	Fl(5)Y.20s	55-46,94 N	006-51,91 E	1037		
Denemarken						
Noordzee.	Fl(5)Y.20s	55-47,27 N	007-12,20 E	1037		
Denemarken						
Noordzee.	Fl(5)Y.20s	55-47,54 N	007-32,48 E	1037		
Denemarken						
Noordzee.	Fl(5)Y.20s	55-47,75 N	007-52,78 E	1037		
Denemarken						

Actuele (P) en (T) berichten / *Current (P) and (T) notices*

Kaart / Chart	Int.	BaZ / NL NM	Beschrijving / Description
1014	1043	*332(T)/22	NOORDZEE. TSS TERSCHELLING GERMAN BIGHT. Waarschuwing/Warning
		249(P)/23	ENGELAND. HIGHLY PROTECTED MARINE AREA. Aanbrengen Natuurgebied / Insert nature reserve
		09(T)/25	NOORDZEE. ENGELAND. DOGGER BIGHT. Schrappen licht / Delete light
		77(P)/25	NOORDZEE. ENGELAND. Aanbrengen kabel / Insert cable
		98(T)/25	ENGELAND. EAST COAST. RIVER HUMBER. Wijzigen licht / Change light
		282(T)/25	NOORDZEE. ENGELAND. Wijzigen licht / Change light
1035	1046	*332(T)/22	NOORDZEE. TSS TERSCHELLING GERMAN BIGHT. Waarschuwing/Warning
		*332(P)/23	NOORDZEE. Aanbrengen/Insert cable
		26(T)/24	NOORDZEE. ENGELAND. Aanbrengen obstructie / Insert obstruction
		361(P)/24	NOORDZEE. ENGELAND. Werk in uitvoering / Works in progress
		*417(T)/24	NOORDZEE. ENGELAND. DELLA FIELD. Aanbrengen platform / Insert rig
		77(P)/25	NOORDZEE. ENGELAND. Aanbrengen kabel / Insert cable
		*178(P)/25	NOORDZEE. BRUINE BANK. Werk in uitvoering / Works in progress
		*296(P)/25	NOORDZEE. TSS OFF TEXEL. Aanbrengen obstructie / Insert obstruction
1037	1045	*298(P)/25	NOORDZEE. WINDMOLENPARK HOLLANDSE KUST WEST. Waarschuwing / Warning
		*332(T)/22	NOORDZEE. TSS TERSCHELLING GERMAN BIGHT. Waarschuwing/Warning
		187(T)/24	NOORDZEE. DUITSLAND. Aanbrengen kardinaal / Insert cardinal
		*30(T)/25	NOORDZEE. NEAR TSS NORTH FRIESLAND. Aanbrengen boeien / Insert buoys
		*155(T)/25	NOORDZEE. Aanbrengen platform / Insert rig
		*289(P)/25	NOORDZEE. TSS WEST FRIESLAND. Aanbrengen obstructie / Insert obstruction
110	1473	*293(T)/25	NOORDZEE. NEDERLAND. Aanbrengen platform / Insert rig
		*271(T)/25	ROOMPOT. ONRUST. Werk in uitvoering / Works in progress
116	1477	*271(T)/25	ROOMPOT. ONRUST. Werk in uitvoering / Works in progress
120	1479	*213(T)/24	WESTERSCHELDE. EVERINGEN. Betonning gewijzigd / Buoyage changed
		*05(P)/25	WESTERSCHELDE. VLISSINGEN OOST. KRAAYERHAVEN. Waarschuwing / Warning
124	1471	*158(T)/25	NOORDZEEKANAAL. AFRIKAHAVEN. Aanbrengen werkgebied / Insert entry prohibited ar
		*225(T)/25	AMSTERDAM. ORANJESLUIZEN. Advies diepgang / Advise draught
		*228(T)/25	NOORDZEEKANAAL. ROND KM13. Aanbrengen verboden gebied / Insert restricted are
125	1422	*199(T)/23	NOORDZEE. WINDPARK HOLLANDSCHE KUST

Kaart / Chart	Int.	BaZ / NL NM	Beschrijving / Description
			ZUID. Aanbrengen boei / Insert buoy
		*298(P)/25	NOORDZEE. WINDMOLENPARK HOLLANDSE KUST WEST. Waarschuwing / Warning
130	1423	*199(T)/23	NOORDZEE. WINDPARK HOLLANDSCHE KUST
1630	1416	77(P)/25	ZUID. Aanbrengen boei / Insert buoy
			NOORDZEE. ENGELAND. Aanbrengen kabel / Insert cable
		122(T)/25	NOORDZEE. NOORDHINDER. Aanbrengen licht / Insert light
1631	1418	*110(T)/24	NOORDZEE. TEXEL. Aanbrengen kardinaal / Insert cardinal
		*62(T)/25	NOORDZEE. Aanbrengen boei / Insert buoy
		77(P)/25	NOORDZEE. ENGELAND. Aanbrengen kabel / Insert cable
		*125(T)/25	NOORDZEE. EAST OF TSS OFF BROWN RIDGE. Aanbrengen V-AIS / Insert V-AIS
		*178(P)/25	NOORDZEE. BRUINE BANK. Werk in uitvoering / Works in progress
		*261(P)/25	NOORDZEE. TSS OFF TEXEL EN TSS OFF VLIELAND. Waarschuwing / Warning
		*296(P)/25	NOORDZEE. TSS OFF TEXEL. Aanbrengen obstructie / Insert obstruction
		*298(P)/25	NOORDZEE. WINDMOLENPARK HOLLANDSE KUST WEST. Waarschuwing / Warning
1632	1420	*110(T)/24	NOORDZEE. TEXEL. Aanbrengen kardinaal / Insert cardinal
		*119(T)/24	NOORDZEE. VLIELAND GRONDEN. Aanbrengen V-AIS / Insert V-AIS
		*295(T)/24	NOORDZEE. VLIELAND GRONDEN. Aanbrengen boeien / Insert buoys
		*346(T)/24	NOORDZEE. NIEUW ZEELAND GRONDEN. Aanbrengen V-AIS / Insert V-AIS
		*261(P)/25	NOORDZEE. TSS OFF TEXEL EN TSS OFF VLIELAND. Waarschuwing / Warning
		*289(P)/25	NOORDZEE. TSS WEST FRIESLAND. Aanbrengen obstructie / Insert obstruction
1633	1417	*110(T)/24	NOORDZEE. TEXEL. Aanbrengen kardinaal / Insert cardinal
		*119(T)/24	NOORDZEE. VLIELAND GRONDEN. Aanbrengen V-AIS / Insert V-AIS
		*278(T)/24	NOORDZEE. TSS TERSCHELLING - GERMAN BIGHT. Aanbrengen V-AIS / Insert V-AIS
		*295(T)/24	NOORDZEE. VLIELAND GRONDEN. Aanbrengen boeien / Insert buoys
		*261(P)/25	NOORDZEE. TSS OFF TEXEL EN TSS OFF VLIELAND. Waarschuwing / Warning
1970		*261(P)/25	NOORDZEE. TSS OFF TEXEL EN TSS OFF VLIELAND. Waarschuwing / Warning
2020		121(P)/25	ST BARTHELEMY. Aanbrengen kabel / Insert cable
2023		*13(P)/25	CARIBISCHE ZEE. ARUBA. Aanbrengen kabel / Insert cable
207	1465	*201(T)/23	ROTTERDAM. MAASVLAKTE 2. PRINSES ALEXIAHAVEN. Aanbrengen verboden gebied / Insert restricted area
		*140(T)/25	ROTTERDAM. BEERKANAAL. Aanbrengen boeien / Insert buoys
		*286(T)/25	MAASVLAKTE. YANGTZEKANAAL. Aanbrengen boeien / Insert buoys
208	1466	*335(T)/23	ROTTERDAM. NIEUWE MAAS. ZUIDDIEPJE.

Kaart / Chart	Int.	BaZ / NL NM	Beschrijving / Description
209	1467	*275(T)/25	Waarschuwing/Caution
		*169(T)/25	NIEUWE MAAS. ROTTERDAM. WESTERKADE. HENDRIK-IDO-AMBACHT. RIETBAAN.
		*241(T)/25	Aanbrengen betonning / Insert buoyage LEK. NIEUW LEKKERLAND. Aanbrengen boei / Insert buoy
2110		*232(T)/20	CARIBISCHE ZEE. TEN NOORDEN VAN SABA. Aanbrengen dieptecijfer / insert depth
		311(T)/21	CARIBBEAN SEA. WINDWARD ISLANDS. ST MARTIN. Betonning gewijzigd/Buoyage changed
		363(T)/24	CARIBBEAN SEA. WINDWARD ISLANDS. ST MARTIN. Schrappen boei / Delete buoy
2716		*17(P)/25	CARIBISCHE ZEE. Aanbrengen kabel / Insert cable
		121(P)/25	ST BARTHELEMY. Aanbrengen kabel / Insert cable
		*53(T)/25	SABA. GREAT LEVEL BAY. Werk in uitvoering / Works in progress
781		*63(T)/25	SABA. DIAMOND ROCK. Licht gedoofd / Light extinguished
		*13(P)/25	CARIBISCHE ZEE. ARUBA. Aanbrengen kabel / Insert cable
1805		*182(T)/25	ROOMPOT. Schrappen boei / Delete buoy
1807		*57(T)/23	HARINGVLIET. DELTAGEUL. Aanbrengen lichtschip/Insert light ship
1811		*15(T)/25	BERGEN OP ZOOM. BUITENHAVEN. Aanbrengen verboden gebied / Insert restricted are
		*36(T)/25	VOLKERAK. VOLKERAKSLUIZEN. ZUIDER VOORHAVEN. Aanbrengen boeien / Insert buoys
		40(T)/15	NOORDZEE. DEN HELDER. Artillery oefeningen; Artillery exercises.
		*285(T)/23	WADDENZEE. WAARDGRONDEN. Aanbrengen/Insert obstructions
		*319(T)/23	WADDENZEE. TERSCHELLING. Aanbrengen/insert obstructions
		*110(T)/24	NOORDZEE. TEXEL. Aanbrengen kardinaal / Insert cardinal
		*136(T)/24	WADDENZEE. WAARDGRONDEN. Aanbrengen obstructie / Insert obstruction
		*159(T)/24	WADDENZEE. VERVERSGAT. Wijzigen betonning / Change buoyance
1812		*227(T)/24	WADDENZEE. BALLASTPLAAT. Aanbrengen obstructie / Insert obstruction
		*292(T)/25	WADDENZEE. HARLINGEN. Wijzigen betonning / Change buoyance
		*229(T)/21	WADDENZEE. AMELAND. NOORDERSPRUIT. Aanbrengen betonning / insert buoyage
		*23(T)/23	DUITSLAND. EEMS. Waarschuwing/Warning
		*315(T)/23	WADDENZEE. PINKEWAD. Aanbrengen/insert obstructions
		*134(T)/24	WADDENZEE. PINKEWAD. Aanbrengen obstructie / Insert obstruction
		*240(T)/24	DUITSLAND. EEMS. Verondieping / Shoal
		*259(T)/24	EEMS. OUDE WESTEREEMS. Waarschuwing / Warning
1820		*278(T)/24	NOORDZEE. TSS TERSCHELLING - GERMAN BIGHT. Aanbrengen V-AIS / Insert V-AIS
		*366(T)/24	WADDENZEE. NOORDERSPRUIT. Waarschuwing / Warning
		*64(T)/24	MARKERMEER. PAMPUS. HOORNSCHE HOP. Betonde vaargeul / Buoyed channel

Kaart / Chart Int.	BaZ / NL NM	Beschrijving / Description
	*65(T)/24	MARKERMEER. UITDAM. Betonde vaargeul / Buoyed channel
	*66(T)/24	RANDMEREN. VOSSEMEER. Waarschuwing verondieping / Warning shoal
	*74(T)/24	MARKERMEER. GOUWZEE. Betonde vaargeul / Buoyed channel
	*253(T)/24	MARKERMEER. PAMPUSGEUL. Betonning gewijzigd / Buoyage changed
	*21(T)/25	IJSSELMEER. WINDPLAN BLAUW. Schrappen boei / Delete buoy
	*35(T)/25	IJSSELMEER. WINDPLAN BLAUW. Aanbrengen betonning / Insert buoyage
	*158(T)/25	NOORDZEEKANAAL. AFRIKAHAVEN. Aanbrengen werkgebied / Insert entry prohibited ar
	*225(T)/25	AMSTERDAM. ORANJESLUIZEN. Advies diepgang / Advise draught
	*228(T)/25	NOORDZEEKANAAL. ROND KM13. Aanbrengen verboden gebied / Insert restricted are
	*255(T)/25	IJSSELMEER. HOUTRIB. Aanbrengen werkgebied / Insert entry prohibited ar

Cumulatieve lijst van BaZ's / Cumulative list of NL NM

"Overzicht van berichten die van toepassing zijn op de kaarten sinds de laatste uitgave van de nieuwe kaart of de hernieuwde uitgave. Tijdelijke en voorlopige berichten zijn niet opgenomen in deze lijst.

N.B. Berichten ouder dan 2012 zijn niet in deze lijst opgenomen.

List of notices which affect the charts since the last new chart or new edition is published.

Temporary and Preliminary notices are not included in this list.

N.B. Notices before 2012 are not included in this list.

Kaart / Chart	Editie / Edition	BaZ / NL NM				
1014	nov 2025	*299/25				
1035	mrt 2023	*80/23	109/23	114/23	*123/23	130/23
		*163/23	*182/23	192/23	226/23	*268/23
		*302/23	*303/23	*311/23	*314/23	*322/23
		*327/23	*342/23	*363/23	*381/23	383/23
		15/24	*21/24	29/24	34/24	*54/24
		*85/24	*98/24	101/24	117/24	*158/24
		*161/24	195/24	202/24	219/24	224/24
		243/24	*246/24	251/24	272/24	279/24
		*300/24	*310/24	*316/24	*329/24	*340/24
		*343/24	350/24	*360/24	*367/24	*369/24
		374/24	*382/24	420/24	*25/25	*26/25
		40/25	*43/25	*44/25	*61/25	68/25
		*99/25	*114/25	*152/25	*176/25	*177/25
		*185/25	220/25	229/25	230/25	*235/25
		250/25	256/25	*259/25	*270/25	*297/25
1037	jun 2024	*201/24	206/24	216/24	*221/24	*226/24
		233/24	245/24	*246/24	*267/24	287/24
		296/24	*300/24	334/24	*340/24	*343/24
		*360/24	370/24	*26/25	49/25	72/25
		78/25	*109/25	110/25	*114/25	*128/25
		*152/25	*156/25	*162/25	174/25	207/25
		213/25	240/25	268/25	274/25	285/25
110	jul 2024	*225/24	*411/24	*14/25	71/25	*76/25
		*85/25	*109/25	*152/25	*173/25	*212/25
		*227/25	*266/25			
114	jan 2025	*28/25	*51/25	*56/25	*123/25	*138/25
		*210/25	*233/25	*237/25		
116	jul 2025	*187/25				
120	okt 2024	*345/24	*352/24	*390/24	*29/25	*46/25
		*47/25	*51/25	*56/25	*69/25	71/25
		*123/25	*152/25	*160/25	*203/25	*217/25
		*222/25	*226/25	*233/25	*236/25	*262/25
122	aug 2025	*214/25	*218/25	*227/25	*257/25	*266/25
		*278/25	*301/25			
124	mrt 2024	*78/24	*172/24	*236/24	*380/24	*06/25
		*127/25	*159/25	*166/25	*254/25	
125	jan 2024	*06/24	*58/24	*103/24	*149/24	*158/24

		*161/24 *44/25 *297/25	*367/24 *109/25	*406/24 *176/25	*37/25 *273/25	*43/25 *288/25
130	aug 2025	*215/25 *301/25	*227/25	*257/25	*278/25	*288/25
1546	feb 2023	*50/23 *202/23 *347/23 *153/24 *136/25	*69/23 *228/23 *30/24 *164/24	*124/23 *236/23 *53/24 *386/24	*132/23 *321/23 *103/24 *83/25	*178/23 *324/23 *146/24 *109/25
1630	feb 2025	*59/25 *116/25 238/25 287/25	*76/25 *176/25 *249/25 *288/25	82/25 *179/25 265/25	88/25 *227/25 *278/25	*109/25 *234/25 *279/25
1631	dec 2024	*419/24 *32/25 *81/25 *176/25 *253/25 *283/25	*07/25 *37/25 *94/25 *177/25 256/25 *288/25	*16/25 *43/25 *99/25 *185/25 *259/25 *297/25	*25/25 *44/25 *109/25 *190/25 *269/25	*31/25 *61/25 *152/25 *235/25 *270/25
1632	okt 2024	*345/24 *22/25 *109/25 *283/25	*359/24 *32/25 *114/25	*360/24 *38/25 *129/25	*410/24 *52/25 *132/25	*16/25 *61/25 *235/25
1633	dec 2024	*407/24 *32/25 *129/25 *283/25	*410/24 *39/25 *156/25	*416/24 *87/25 *162/25	*16/25 *109/25 207/25	*22/25 *114/25 240/25
1970	nov 2025	*300/25				
2020	feb 2025	*42/25				
2023	okt 2022	*295/22	409/24	*290/25		
207	okt 2023	*320/23 *59/24 *289/24 *76/25 *264/25	*338/23 *108/24 *303/24 *152/25 *266/25	*357/23 *181/24 *373/24 *153/25 *301/25	*22/24 *256/24 *379/24 *218/25	*31/24 *288/24 *404/24 *227/25
208	nov 2023	*362/23 *373/24 *267/25	*371/23 *403/24	*372/23 *206/25	*45/24 *245/25	*288/24 *263/25
209	jun 2025	*170/25	*192/25	*197/25		
2110	jun 2012	*247/13 *164/14 428/15 *107/17 330/17 *281/19 317/20 119/21 *325/21	276/13 *276/14 *131/16 153/17 151/18 325/19 *334/20 204/21 316/22	346/13 344/14 195/16 168/17 *167/18 414/19 362/20 *205/21	363/13 *91/15 321/16 212/17 381/18 *138/20 *100/21 240/21	138/14 *107/15 46/17 230/17 255/19 254/20 *108/21 *316/21
2716	okt 2023	*329/23	*54/25	*167/25	*242/25	

780	sep 2020	*288/20	*42/21	*32/22		
781	jul 2021	*248/21	273/21			
782	feb 2022	*29/22	*38/22	*55/22	*91/22	*290/25
1801	jul 2022	*251/25				
1805	sep 2021	*340/21 203/22 *45/23 *276/23 *38/24 *196/24 *392/24 *189/25 *276/25	*364/21 *281/22 *188/23 *340/23 *43/24 *257/24 *12/25 *201/25 *295/25	*394/21 *357/22 *223/23 *369/23 *160/24 *292/24 *48/25 *222/25	*26/22 *11/23 *238/23 *36/24 *168/24 *326/24 *67/25 *232/25	*57/22 *18/23 *244/23 *37/24 *175/24 *328/24 *181/25 *260/25
1807	feb 2023	*51/23 *106/24 *24/25 *243/25	*55/23 *177/24 *64/25 *260/25	*127/23 *211/24 *67/25	*261/23 *326/24 *118/25	*92/24 *412/24 *192/25
1811	apr 2025	*101/25 *171/25 *272/25	*106/25 *180/25 *280/25	*134/25 *188/25 *281/25	*136/25 *221/25 *284/25	*145/25 *260/25
1812	apr 2025	*101/25 *149/25 *184/25 *200/25 *231/25 *294/25	107/25 *152/25 *188/25 202/25 *239/25	*112/25 *162/25 *193/25 *204/25 *244/25	*133/25 172/25 *194/25 *205/25 *258/25	*142/25 *180/25 *195/25 211/25 *284/25
1820	mrt 2024	*63/24 *141/24 *208/24 *348/24 *06/25 *135/25	*77/24 *152/24 *232/24 *380/24 *86/25 *254/25	*79/24 *162/24 *236/24 *391/24 *130/25 *260/25	*88/24 *170/24 *293/24 *402/24 *131/25 *277/25	*125/24 *172/24 *344/24 *04/25 *134/25

Overzicht van alle actuele uitgaven van zeekaarten en andere hydrografische publicaties. In de derde kolom is de meest recente publicatiedatum van iedere publicatie vermeld. Zeekaarten en publicaties met een oudere publicatiedatum zijn vervallen en kunnen niet meer worden bijgewerkt aan de hand van berichten aan zeevarenden. Van in bewerking zijnde uitgaven wordt in de laatste kolom de verwachte publicatiedatum genoemd.

List of charts and nautical publications in force. In the third column the most recent edition date of each publication is mentioned. Older publications are cancelled and cannot be updated with Notices to Mariners. In the last column the expected publication date of editions to be published is mentioned.

Zeekaarten / Nautical charts

Publicatie / publication	INT kaart / INT chart	Editie datum / edition date	Titel / title	Geplande nieuwe uitgave / planned new edition
110	INT 1473	jul 2024	North Sea. Netherlands. Westkapelle to Stellendam and Maasvlakte	
114	INT 1476	jan 2025	Netherlands and Belgium. Canal Gent-Terneuzen	
116	INT 1477	jul 2025	Netherlands. Approaches to Westerschelde	
120	INT 1479	okt 2024	Netherlands. Westerschelde. Vlissingen-Oost to Nauw van Bath	
122	INT 1472	aug 2025	North Sea. Approaches to Europoort and Hoek van Holland	
124	INT 1471	mrt 2024	Netherlands, Noordzeekanaal including IJmuiden, Zaandam and Amsterdam	
125	INT 1422	jan 2024	North Sea. Approaches to IJmuiden	
130	INT 1423	aug 2025	North Sea. Netherlands. Approaches to Scheveningen	
207	INT 1465	okt 2023	Netherlands. Nieuwe Waterweg and Europoort. Hoek van Holland to Vlaardingen	Jan 2026
208	INT 1466	nov 2023	Netherlands. Rotterdam. Nieuwe Maas and Oude Maas	
209	INT 1467	jun 2025	Netherlands. Krimpen a/d Lek to Moerdijk	
1014	INT 1043	nov 2025	North Sea. Southern sheet	
1035	INT 1046	mrt 2023	North Sea. Cap Griz Nez to Dogger Bight and TSS North Friesland	
1037	INT 1045	jun 2024	North Sea. Deutsche Bucht	
1546	INT 1470	feb 2023	North Sea. Netherlands. Zeegat van Texel en Den Helder Roads	
1630	INT 1416	feb 2025	North Sea. Netherlands. West Hinder and Outer Gabbard to Vlissingen and Scheveningen	
1631	INT 1418	dec 2024	North Sea. Netherlands. DW Routes to IJmuiden and Texel	
1632	INT 1420	okt 2024	Netherlands. North Sea. DW Routes and TSS North Friesland to Vlieland	
1633	INT 1417	dec 2024	North Sea. TSS North Friesland and GW/Ems to Vlieland and Borkum	
2020		feb 2025	West Indies. Windward Islands. Virgin Gorda to Antigua	
2023		okt 2022	Caribbean Sea. Leeward Islands. Aruba, Curaçao and Bonaire	
2110		jun 2012	Caribbean Sea. Windward Islands. Anguilla to St. Christopher	Jan 2026
780		sep 2020	Caribbean Sea, Bonaire	
781		jul 2021	Caribbean Sea, Aruba	
782		feb 2022	Caribbean Sea, Curaçao	
783		mar 2022	Caribbean Sea, Curaçao, St. Annabaai and Schottegat	
2716		okt 2023	Netherlands Antilles. Plans Saba, St. Eustatius and St. Maarten	

1800 kaarten / 1800 Series:

<i>Publicatie / publication</i>	<i>INT kaart / INT chart</i>	<i>Editie datum / edition date</i>	<i>Titel / title</i>	<i>Geplande nieuwe uitgave / planned new edition</i>
1801		Vervallen	Noordzeekust, De Panne tot Den Helder	
1805		sep 2021	Oosterschelde, Veerse Meer en Grevelingen	Apr 2026
1807		feb 2023	Zoommeer, Volkerak, Spui, Haringvliet, Hollandsch Diep	
1811		apr 2025	Waddenzee westblad en aangrenzende Noordzeekust	Apr 2026
1812		apr 2025	Waddenzee oostblad en aangrenzende Noordzeekust	Apr 2026
1820		mrt 2024	IJsselmeer, Markermeer, Noordzeekanaal en IJsseldelta	

Hydrografische publicaties / Hydrographic publications:

<i>Publicatie / publication</i>	<i>INT kaart / INT chart</i>	<i>Editie datum / edition date</i>	<i>Titel / title</i>	<i>Geplande nieuwe uitgave / planned new edition</i>
KAART1	INT 1	feb 2017	Tekens, afkortingen, begrippen voorkomend op zeekaarten	
HP1		aug 2025	The Netherlands Coast Pilot	Jan 2026
HP2A		2025	Lichtenlijst van Nederland en aangrenzend gebied	
HP2B		2024	Lichtenlijst van het Nederlands deel van het Caribisch gebied	Dec 2025
HP7		2025	Catalogus van Nederlandse zeekaarten en andere hydrografische publicaties	
HP33		2025	Waterstanden en stromen langs de Nederlandse kust en aangrenzend gebied	Dec 2025
HP33D		2025	NLTides	Dec 2025

Planning kaarten / Planning charts

<i>Publicatie / publication</i>	<i>INT kaart / INT chart</i>	<i>Editie datum / edition date</i>	<i>Titel / title</i>	<i>Geplande nieuwe uitgave / planned new edition</i>
1970		nov 2025	Mariners' Routeing Guide. Southern North Sea	