



Koninklijke Marine

BaZ | 2025

6 | BAZ 30-38
Berichten aan Zeevarenden
Netherlands Notice to Mariners



150^e jaargang 6-2-2025
Dienst der Hydrografie

Erkende verkoopagenten van Nederlandse Hydrografische publicaties

(Resellers licenced to distribute Netherlands Nautical Publications)

De Berichten aan Zeevarenden (BaZ) verschijnen wekelijks en zijn te verkrijgen:

- als printversie (PDF) via internet <http://www.defensie.nl/onderwerpen/berichten-aan-zeevarenden/inhoud/weekedities>
- via de Database <http://www.defensie.nl/onderwerpen/berichten-aan-zeevarenden/inhoud/database>
- als boekje (tegen betaling) bij een aantal A-agenten

A-agenten: (bijgewerkte kaarten)

Delfzijl	Datema Delfzijl BV Zeesluizen 8 9936 HX Delfzijl	Tel. +31 (0)596 - 635252 Fax +31 (0)596 - 615245
		Website: www.datema.nl E-mail: sales@datema.nl
Rotterdam	L.J. Harri BV Van der Takstraat 218 3071 LM Rotterdam	Tel. +31 (0)10 - 2142705 Website: www.ljharri-watersportmedia.nl E-mail: ljharri@xs4all.nl
		OneOcean (Nederlands) BV Parmentierplein 20 3088 GN Rotterdam
	Datema Rotterdam Galvanistraat 148 3029 AD Rotterdam	Tel. +31 (0)10 - 4366188 Fax +31 (0)10 - 4365511 Website: www.datema.nl E-mail: rotterdam@datema.nl
	Harri Trading BV Van Weerden Poelmanweg 4 3088 EB Rotterdam	Tel. +31 (0)10 - 4290333 Website: www.harritrading.nl E-mail: info@harritrading.nl
Antwerpen	Bogerd Martin NV Oude Leeuwenrui 37 2000 Antwerpen	Tel. +32 (0)32134170 Website: www.bogerdmartin.com E-mail: sales.antwerp@bogerdmartin.com
Bremen	"Seekarte" Kpt. A. Dammeyer Korffsdeich 3 D-28217 Bremen	Tel. +49 (0)4213032780 Website: www.seekarte.de E-mail: seekarte@seekarte.de
London	OneOcean (Head Office) Unit 4, Voltage Mollison Avenue Enfield EN3 7XQ	Tel. +44 (0) 1992805200 Fax +44 (0) 1992805410 Website: www.oneocean.com E-mail: sales@oneocean.com
Den Haag	Vrolijk Watersport Scheveningen Visafslagweg 1, hal 18-20 2583 DM Den Haag	Tel. +31 (0) 70 - 4168282 Fax +31 (0) 70 - 3060497 Website: www.vrolijk.nl E-mail: info@vrolijk.nl

B-agenten:

St. Ives	Imray Laurie Norie & Wilson Ltd Wych House, The Broadway St Ives, Cambridgeshire PE27 5BT	Tel. +44 (0)1480 - 462114 Fax +44 (0)1480 - 496109 Website: www.imray.com E-mail: ilnw@imray.com
Bielefeld	Delius Klasing Verlag GMBH Siekerwall 21 D-33602 Bielefeld	Tel +49 (0)521 - 559000 Fax. +49 (0)521 - 559116 Website: www.delius-klasing.de E-mail: info@delius-klasing.de

Voorwoord

- Overeenkomstig SOLAS-bepalingen dienen de officieel uitgegeven zeekaarten en boekwerken met Berichten aan Zeevarenden (BaZ) bijgewerkt te worden. Algemene richtlijnen voor het gebruik van BaZ staan beschreven in de jaarlijkse BaZ1 in Hoofdstuk 3, British Admiralty NP 100 (Mariner's Handbook) en NP 294 (How to keep your Admiralty Charts up-to-date).
- Berichten aan Zeevarenden hebben alleen betrekking op Nederlandse kaarten en hydrografische publicaties. Berichten van toepassing op buitenlands gebied op Nederlandse kaarten worden overgenomen van de hydrografische dienst van het betreffende land. Berichten bevatten algemene mededelingen, correcties op kaarten of boeken, voorlopige (P) of tijdelijke (T) berichten of een overzicht.
- Gegevens die ten grondslag liggen aan berichten worden waar nodig kartografisch gegeneraliseerd. De berichten zijn alleen bedoeld om de publicaties genoemd in het bericht te kunnen corrigeren. T-berichten worden in principe alleen voor de grootste schaal kaart uitgegeven.
- Posities worden vermeld in het referentiestelsel (geodetisch datum) dat overeenkomt met dat van de betrokken kaart. Het referentiestelsel is altijd op de kaart vermeld. Onjuiste interpretatie van de referentiestelsels kan leiden tot positiefouten van enkele honderden meters.
- Richtingen, peilingen, geleidelijnen en lichtsectoren worden rechtwijzend gegeven, in graden, gerekend vanuit zee.
- Diepten en hoogten worden gegeven in dezelfde eenheid en herleid tot hetzelfde referentievlak als gebruikt in de betrokken kaart.
- Nadruk van de berichten is toegestaan mits volledig, ongewijzigd en met bronvermelding.
- De Chef der Hydrografie verzoekt u dringend vermoede of nieuwe gevaren en onjuistheden in publicaties te melden.

De Chef der Hydrografie

Van Alkemadelaan 786, 2597 BC Den Haag, Corr. Postbus 10000, 1780 CA Den Helder.
tel. +31 (0)88 9516738, Website: www.defensie.nl/hydro E-mail: hydro.baz@mindef.nl

Preface

- *In accordance with SOLAS-regulations, official published nautical charts and books have to be kept corrected by means of Notices to Mariners (NL NM). General guidelines for the use of NL NM are described in the annual NtM1 in Chapter 3, British Admiralty NP 100 (The Mariner's Handbook) and NP 294 (How to keep your Admiralty Charts up-to-date).*
- *Netherlands Notices to Mariners are only applicable for Netherlands nautical charts and hydrographic publications. Notices concerning foreign waters on Netherlands charts are adopted from the hydrographic service of that specific country. Notices contain general announcements, corrections for charts or books, preliminary (P) or temporary (T) notices or a summary.*
- *Data on which the notices are based are if necessary cartographically generalised. The notices are meant only to correct the publications that are stated in the notice. Generally, T notices are published on the largest scale charts only.*
- *Positions are given in the reference system (geodetic datum) that corresponds with that of the relevant chart. The reference system is always printed on the chart. Incorrect interpretation of the reference system can lead to errors in the position of several hundreds of metres.*
- *Directions, bearings, leading lines and light sectors are true, in degrees, reckoned from seawards.*
- *Depths and heights are given in the same unit and are reduced to the same reference level as used in the relevant chart.*
- *Reprinting of the notices is allowed if complete, unchanged and with acknowledgement.*
- *The Hydrographer of the Netherlands Navy urges you strongly to report suspected or new dangers and errors in publications.*

Hydrographer of the Netherlands Navy

Van Alkemadelaan 786, NL-2597 BC Den Haag, Corr. P.O. Box 10000, NL-1780 CA Den Helder.
tel. +31 (0)88 9516738, Website: www.defensie.nl/hydro E-mail: hydro.baz@mindef.nl

Lijst met gebruikte afkortingen in de wekelijkse Berichten aan Zeevarenden

(P)	Preliminary: voorlopig BaZ
(T)	Temporary: tijdelijk BaZ
BSH	Bundesamt für Seeschifffahrt und Hydrographie (Duitse hydrografische dienst)
CNB	Centraal Nautisch Beheer Noordzeekanaalgebied
ECDIS	Electronic Chart Display and Information System: officieel elektronisch kaartsysteem
ED50	European Datum 1950: horizontale datum waarin posities worden uitgedrukt
ENC	Electronic Navigational Chart: officiële elektronische vectorkaart
GNA	Gemeenschappelijke Nautische Autoriteit (Westerschelde)
GST	Geodatastyrelsen (Deense hydrografische dienst)
HBA	Havenbedrijf Amsterdam
HBR	Havenbedrijf Rotterdam
HOV	Hydrografisch Opname Vaartuig van de Dienst der Hydrografie
HP	Hydrografische Publicatie: boekwerk van de Dienst der Hydrografie
HYD	Dienst der Hydrografie (Nederlandse hydrografische dienst)
IALA	International Association of Lighthouse Authorities
IHO	International Hydrographic Organization
INT	INTERNATIONALE kaart
KW	Kustwacht Nederland
MAS	Maritieme Autoriteit Suriname
NAP	Normaal Amsterdams Peil
NGA	National Geospatial-Intelligence Authority (amerikaanse hydrografische dienst)
NP	Nautical Publication: boekwerk van de UKHO
NtM	Notices to Mariners
PNR	Projectnummer van de Nederlandse Dienst der Hydrografie
pos	Positie
RWS Berna WSW	Rijkswaterstaat Noord-Nederland Waddenzee
RWS CMIJ	Rijkswaterstaat Centrale Meldpost IJsselmeer
RWS DZD	Rijkswaterstaat District Noord Zee en Delta (Zeeuwse wateren m.u.v. Westerschelde)
RWS MD	Rijkswaterstaat Markeringsdienst Zee en Delta
RWS Waterkamer	Rijkswaterstaat Waterdienst Waterkamer
SFS	Sofartsstyrelsen (Deense Maritieme Autoriteit)
SHOM	Service Hydrographique et Oceanographique de la Marine (Franse hydrografische dienst)
SodM	Staatstoezicht op de Mijnen
UKHO	United Kingdom Hydrographic Office (Britse hydrografische dienst)
VDH	Verkeersdienst Den Helder
VH	Vlaamse Hydrografie
VHF	Very High Frequency
WGS84	World Geodetic System 1984: Coördinatenreferentiesysteem waarin GPS posities worden uitgedrukt.
WSA	Wasser- und Schifffahrtsamt

List of Abbreviations used in weekly editions of NtM

(P)	Preliminary NtM
(T)	Temporary NtM
BSH	Bundesamt für Seeschifffahrt und Hydrographie (German HO)
CNB	Central Nautic Management North Sea Canal
ECDIS	Electronic Chart Display and Information System (official)
ED50	European Datum 1950: horizontal datum for defining a position
ENC	Electronic Navigational Chart
GNA	Common Nautic Management (Westerschelde)
GST	Geodatastyrelsen (Danish HO)
HBA	Port of Amsterdam
HBR	Port of Rotterdam
HOV	Hydrographic Survey Vessel
HO	Hydrographic Office (national service)
HP	Hydrographic Publication of the Netherlands HO
HYD	Netherlands Hydrographic Office
IALA	International Association of Lighthouse Authorities
IHO	International Hydrographic Organization
INT	INTERNATIONAL chart
KW	Netherlands Coast Guard
MAS	Maritime Authority Suriname
NAP	Normaal Amsterdams Peil, the Amsterdam Ordnance datum
NGA	National Geospatial-Intelligence Authority (HO of the United States)
NP	Nautical Publication of the UKHO
NtM	Notices to Mariners
PNR	Project number of the Netherlands Hydrographic Office
pos	position
RWS	Ministry of Infrastructure and the Environment
RWS Berna WSW	Notices to shipping Waddenzee
RWS CMIJ	Notices to shipping IJsselmeer
RWS DZD	Notices to shipping Zeeuwse wateren (not including Westerschelde)
RWS MD	Service for maintenance of navigational aids
RWS Waterkamer	Waterway information centre
SFS	Sofartsstyrelsen (Danish Maritime Authority)
SHOM	Service Hydrographique et Oceanographique de la Marine (French HO)
SodM	State authority on Mining
UKHO	United Kingdom Hydrographic Office
VDH	Traffic Centre Den Helder
VH	Flemish Hydrographic Office
VHF	Very High Frequency
WGS84	World Geodetic System 1984: standard coordinate system for the Earth.

Inhoudsopgave

Kruisverwijzing / <i>Cross reference</i>	5
Algemene berichten / <i>General notices</i>	5
Opgeheven (P) en (T) berichten / <i>Cancelled (P) and (T) notices</i>	5
Berichten Zeekaarten / <i>Notices Nautical charts</i>	6
Berichten 1800 serie kaarten / <i>Notices 1800 series charts</i>	9
Berichten Hydrografische publicaties / <i>Notices Hydrographic publications</i>	10
Meetinstrumenten / <i>Measuring instruments list</i>	11

Kruisverwijzing / *Cross reference*

In de hoofdstukken Zeekaarten, 1800 Serie kaarten en Hydrografische publicaties van dit document zijn de Berichten aan Zeevarenden gerangschikt op BaZ-nummer. Onderstaand overzicht toont deze berichten per kaartnummer en het nummer van de hydrografische publicatie.

In the Nautical charts, 1800 Series charts and Hydrographic publications sections of this document the Notices to Mariners are sorted by NL NM-number. The overview below displays these notices sorted by chart and hydrographic publication number.

Zeekaarten / *Nautical Charts*

Kaart / <i>Chart</i>	BaZ / <i>NL NM</i>		
1037	*30(T)/25		
125	*37/25		
1631	*31/25	*32/25	*37/25
1632	*32/25	*38/25	*34(T)/25
1633	*32/25	*34(T)/25	

1800 serie kaarten / *1800 series charts*

Kaart / <i>Chart</i>	BaZ / <i>NL NM</i>	
1801	*31/25	33/25
1807	*36(T)/25	
1820	*35(T)/25	

Hydrografische publicaties / *Hydrographic publications*

Publication	BaZ / <i>NL NM</i>
NIL	

Algemene berichten / *General notices*

NIL

Opgeheven (P) en (T) berichten / *Cancelled (P) and (T) notices*

Kaart / <i>Chart</i>	Int.	BaZ / <i>NL NM</i>	Opgeheven / <i>Cancelled</i>
1632	1420	*03(T)/25	06 feb 2025, NOORDZEE. TSS OFF BOTNEY GROUND.
208	1466	*339(T)/24	06 feb 2025, NIEUWE MAAS. ROTTERDAM.

Berichten Zeekaarten / Notices Nautical charts

***30(T)/25**


NOORDZEE. NEAR TSS NORTH FRIESLAND.

Kaart / Chart
1037

Int. / Int.
1045

Itemnr. / Itemno.
1, 2, 3, 4

1 Aanbrengen
Insert



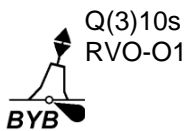
op / at 54-25,97 N 004-20,11 E

2 Aanbrengen
Insert



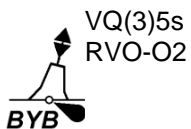
op / at 54-25,38 N 004-20,11 E

3 Aanbrengen
Insert



op / at 54-25,84 N 004-20,47 E

4 Aanbrengen
Insert



op / at 54-25,51 N 004-20,47 E

Bron / Source: RWS MD 41/2025; PNR 0145-2025-1.

***31/25**

NOORDZEE. PETTEN.

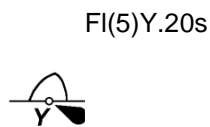
Kaart / Chart
1631

Int. / Int.
1418

Vorig BaZ / Prev. NL NM Uitgave / Edition
25/25 dec 2024

Itemnr. / Itemno.
1

1 Schrapen
Delete



van / from 52-47,35 N 004-36,97 E

Bron / Source: KW; PNR 0209-2025-1.

***32/25** NOORDZEE. TSS OFF VLIELAND.

Kaart / Chart	Int. / Int.	Vorig BaZ / Prev. NL NM	Uitgave / Edition	Itemnr. / Itemno.
1631	1418	31/25	dec 2024	1
1632	1420	22/25	okt 2024	1, 2
1633	1417	22/25	dec 2024	1, 2

1 Aanbrengen *Obstn* op / at 53-14,21 N 004-25,29 E
Insert



2 Aanbrengen *Obstn* op / at 53-18,79 N 004-27,89 E
Insert



Bron / Source: HYD; PNR 0235-2025-1.

***34(T)/25** NOORDZEE. VLIELAND GRONDEN.

Kaart / Chart	Int. / Int.		Itemnr. / Itemno.
1632	1420		1
1633	1417		1

1 Aanbrengen *Swift 10* op / at 53-32,00 N 004-31,00 E
Insert



Bron / Source: KW; PNR 0238-2025-1.

***37/25** NOORDZEE.

Kaart / Chart	Int. / Int.	Vorig BaZ / Prev. NL NM	Uitgave / Edition	Itemnr. / Itemno.
125	1422	406/24	jan 2024	5, 6
1631	1418	32/25	dec 2024	1, 2, 3, 4, 5, 6

1 Schrappen
Delete van / from 52-55,24 N 004-05,83 E



2 Schrappen
Delete van / from 52-55,24 N 004-05,83 E



3 Schrappen
Delete van / from 52-52,30 N 004-08,44 E



4 Schrappen
Delete van / from 52-52,30 N 004-08,44 E



5 Schrappen
Delete van / from 52-33,12 N 003-44,32 E



6 Schrappen
Delete van / from 52-33,12 N 003-44,32 E




Bron / Source: KW; PNR 0263-2025-1.

***38/25** NOORDZEE. VLIELAND GRONDEN.

Kaart / Chart	Int. / Int.	Vorig BaZ / Prev. NL NM	Uitgave / Edition	Itemnr. / Itemno.
1632	1420	32/25	okt 2024	1, 2

1 Schrappen
Delete van / from 53-21,04 N 004-03,77 E



2 Schrappen
Delete van / from 53-20,81 N 004-03,75 E



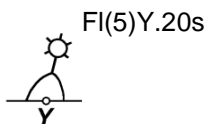
Bron / Source: KW; PNR 0262-2025-1.

Berichten 1800 serie kaarten / Notices 1800 series charts

*31/25 NOORDZEE. PETTEN.

Kaart / Chart	Int. / Int.	Vorig BaZ / Prev. NL NM	Uitgave / Edition	Itemnr. / Itemno.
1801.9	n.a.	14/25	jul 2022	1

1 Schrappen
Delete



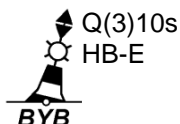
van / from 52-47,35 N 004-36,97 E

Bron / Source: KW; PNR 0209-2025-1.

33/25 NOORDZEE. BLANKENBERGE.

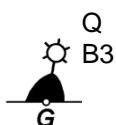
Kaart / Chart	Int. / Int.	Vorig BaZ / Prev. NL NM	Uitgave / Edition	Itemnr. / Itemno.
1801.3A	n.a.	31/25	jul 2022	1, 2

1 Schrappen
Delete



van / from 51-18,93 N 003-06,39 E

2 Aanbrengen
Insert



op / at 51-18,93 N 003-06,42 E

Bron / Source: VH 084/2025. PNR 0230-2024-2.

*35(T)/25 IJSSELMEER. WINDPLAN BLAUW.

Kaart / Chart	Int. / Int.	Itemnr. / Itemno.
1820.4	n.a.	1

1 Aanbrengen
Insert

Text: 4 cardinale boeien

op / at 52-36,42 N 005-33,38 E

Bron / Source: RWS MD 051/2025; PNR 0201-2025-1.

***36(T)/25**

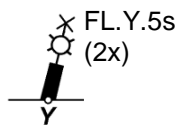
VOLKERAK. VOLKERAKSLUIZEN. ZUIDER
VOORHAVEN.

Kaart / Chart
1807.4

Int. / Int.
n.a.

Itemnr. / Itemno.
1

1 Aanbrengen
Insert



op / at 51-41,14 N 004-23,97 E

Bron / Source: RWS MD049/2025; PNR 0199-2025-1.

**Berichten Hydrografische publicaties / Notices Hydrographic
publications**

NIL

Meetinstrumenten / Measuring instruments list

Overzicht van tijdelijke meetinstrumenten in het Nederlands zeegebied, binnenwateren en aangrenzend buitenlands gebied. Scheepvaart wordt verzocht niet te vissen noch te ankeren in de nabijheid van deze posities en op ruime afstand te passeren. Alleen de meest grootschalige kaart wordt genoemd.

Meetinstrumenten zonder markering worden als "unmarked" in de kolom "Licht/Light" aangeduid.

Summary of temporary measuring instruments in the Netherlands sea area, inland waters and adjacent foreign waters. Shipping is requested not to fish nor anchor near these positions and to give a wide berth. Please note that only the largest scale chart is quoted. Measuring instruments without markings are indicated as "unmarked" in the "Licht/Light" column.

N Nieuw / New

V Verwijderd / Deleted

G Gewijzigd / Changed

Naam Name	Vaarwater Waters	Licht Light	Positie Position		Kaart Chart	1800 Serie 1800 Series
HD 25	Stroombank	Fl.Y.5s	51-12,58 N	002-50,35 E		1801.2
HD 24	Stroombank	Fl.Y.5s	51-13,40 N	002-49,60 E		1801.2
HD 26	Stroombank	Fl.Y.5s	51-14,22 N	002-48,62 E		1801.2
HD 15	Blankenberge	Fl.Y.5s	51-18,97 N	003-06,12 E		1801.3A
MOG22	Blankenberge	Q.Y	51-19,66 N	003-08,77 E		1801.3
RWS-1	Westerschelde		51-24,46 N	003-34,65 E	116, 120	1801.4
RWS-3	Westerschelde		51-24,55 N	003-35,67 E	116	1801.4
RWS-9	Westerschelde		51-24,61 N	003-38,18 E	116, 120	1801.4
RWS-5	Westerschelde		51-24,66 N	003-36,71 E	116, 120	1801.4
RWS-7	Westerschelde		51-24,67 N	003-37,10 E	116, 120	1801.4
	Platte Bank		51-30,38 N	004-06,35 E		1805.7
BOSKALIS 2	Oosterschelde	Fl(5)Y.20s	51-31,17 N	004-01,18 E	110	1805.5, 1805.10
WW_MP 1	Oosterschelde		51-31,94 N	003-57,04 E		1805.5
WW_MP 2	Oosterschelde		51-32,02 N	003-57,05 E		1805.5
	Slikken van den Dortsman		51-32,04 N	004-02,86 E		1805.5, 1805.7
	Zandkreeksluis	Fl(5)Y.20s	51-32,50 N	003-51,75 E		1805.3C
MP 2	Veersemeer		51-33,86 N	003-38,56 E		1805.2
MP 1	Veerse Meer		51-34,86 N	003-38,45 E		1805.2
Roompot ZS 1	Roompot	Fl.Y.5s	51-37,37 N	003-46,15 E		1805.10
Roompot ZS 2	Roompot	Fl.Y.5s	51-38,31 N	003-47,94 E		1805.10
BOSKALIS 1	Hammen	Fl(5)Y.20s	51-38,39 N	003-53,22 E	110	1805.5, 1805.10
Roompot ZS Ref	Roompot	Fl.Y.5s	51-38,50 N	003-45,90 E		1805.10
Wbat-B	Windfarm Borssele	FL(5)Y.20s	51-39,69 N	003-06,56 E	110	
MEET 3	Haringvliet	Fl(4)Y.15s	51-49,60 N	004-03,00 E		1807.6
MEET 2	Haringvliet	Fl(3)Y.10s	51-49,90 N	004-02,50 E		1801.6
	Goeree		51-55,70 N	003-39,80 E	122	1801.6
Waverider HKZWZ	Windpark Hollandsekust Zuid	Fl(5)Y.20s	52-14,65 N	004-05,09 E	122, 130	1801.7, 1801.8
Waverider HKZWN	Windpark Hollandsekust Zuid	Fl(5)Y.20s	52-23,58 N	004-03,36 E	125, 130	1801.8
CIV-E	Zeesluis IJmuiden	Fl.Y.5s	52-28,02 N	004-34,94 E	124	1801.8
CIV-G	Zeesluis IJmuiden	Fl.Y.5s	52-28,05 N	004-36,19 E	124	1820.2
CIV-F	Zeesluis IJmuiden	Fl.Y.5s	52-28,18 N	004-34,94 E	124	1801.8
CIV-C	Zeesluis IJmuiden	Fl.Y.5s	52-28,22 N	004-35,98 E	124	1820.2
CIV-A	Zeesluis	Fl.Y.5s	52-28,25 N	004-35,71 E	124	1820.2

Naam Name	Vaarwater Waters	Licht Light	Positie Position	Kaart Chart	1800 Serie 1800 Series
CIV-D	IJmuiden Zeesluis	Fl.Y.5s	52-28,25 N 004-35,10 E	124	1801.8
CIV-B	IJmuiden Zeesluis	Fl.Y.5s	52-28,28 N 004-35,98 E	124	1820.2
	IJmuiden Zeesluis	unmarked	52-28,30 N 004-35,53 E	124	1820.2
SW-B	IJsselmeer	LFl.Y.5s	52-33,48 N 005-30,15 E		1820.4
SW-A	Flevokust Haven IJsselmeer	LFl.Y.5s	52-33,55 N 005-30,03 E		1820.4
Meet-A	Markerwadden		52-34,03 N 005-23,10 E		1820.3
Meet-B	Markerwadden		52-34,34 N 005-22,57 E		1820.3
Meet-C	Markerwadden		52-34,64 N 005-22,26 E		1820.3
FL-71	Markerwadden	Fl(5)Y.20s	52-34,78 N 005-24,73 E		1820.3
NW-temp	IJsselmeer	LFl.Y.5s	52-34,91 N 005-31,46 E		1820.4
	Flevokust Haven IJsselmeer		52-35,64 N 005-32,98 E		1820.4
	Molenrak				
NE-B	IJsselmeer	LFl.Y.5s	52-35,81 N 005-34,38 E		1820.4
	Flevokust Haven				
NE-A	IJsselmeer	LFl.Y.5s	52-35,91 N 005-34,34 E		1820.4
	Flevokust Haven				
	Waddenzee.		52-56,70 N 004-56,90 E		1811.3
	Amsteldiep				
	Vaarwater naar Den Oever	Fl(5)Y.20s	52-57,21 N 005-01,09 E		1811.3
	Vaarwater langs de afsluitdijk	Fl(5)Y.20s	53-00,63 N 005-09,82 E		1811.3
LEV-BZD-IJS	Breezanddijk	Fl(5)Y.20s	53-00,90 N 005-14,72 E		1820.4
BO-MEET	Boontjes		53-06,49 N 005-22,53 E		1811.4
	Ems	Fl.Y.4s	53-09,83 N 007-22,25 E		1812.8A
MR-MEET	Molenrak		53-10,54 N 005-23,81 E		1811.5A
K-MEET	Kimstergat		53-11,21 N 005-24,80 E		1811.5A
	Ems	Fl.Y.4s	53-11,55 N 007-24,44 E		1812.8B
	Waardgronden	Fl(5)Y.20s	53-11,57 N 004-56,47 E		1811.7
	Vlieland				
	Eems	Fl(5)Y.20s	53-12,22 N 007-24,67 E		1812.8B
	Eems	Fl.Y.4s	53-12,33 N 007-24,74 E		1812.8B
BS-MEET	Blauwe Slenk	Q(9)15s	53-12,95 N 005-18,01 E		1811.4
	Ballastplaat	Fl(5)Y.20s	53-13,20 N 005-23,16 E		1811.4, 1811.6
	Ballastplaat	Fl(5)Y.20s	53-13,93 N 005-20,00 E		1811.4
	Ems	Fl.Y.4s	53-14,20 N 007-23,81 E		1812.8
	Ballastplaat	Fl(5)Y.20s	53-14,63 N 005-22,43 E		1811.4, 1811.6
	Ballastplaat	Fl(5)Y.20s	53-14,82 N 005-24,99 E		1811.4, 1811.6
	Richel	Fl(5)Y.20s	53-16,62 N 005-07,31 E		1811.4, 1811.5
GGAT	Dollard	Fl(5)Y.20s	53-18,68 N 007-08,68 E		1812.8
N Accurasea 5	Vlieland Gronden	Fl(5)Y.20s	53-20,40 N 004-03,70 E	1632	
Waverider	Vlieland Gronden	Fl(5)Y.20s	53-20,93 N 004-03,54 E	1632	
LaLa					
NW_A1_ADC	near TSS off	unmarked	53-22,60 N 003-08,08 E	1632	
P	Botney Ground				
ODAS NWA2	near TSS off	Fl(5).Y.20s	53-23,27 N 003-07,87 E	1632	
	Botney Ground				
ODAS NWB2	near TSS off	Fl(5)Y.20s	53-23,28 N 003-06,98 E	1632	
	Botney Ground				
B2	Holwerd		53-23,92 N 005-54,03 E		1812.2
	Veerbootroute		53-23,93 N 005-53,02 E		1812.2
	Ameland				
	Veerbootroute		53-24,03 N 005-48,58 E		1812.2
	Ameland				
B1	Holwerd		53-24,06 N 005-53,41 E		1812.2
B3	Holwerd		53-24,06 N 005-53,90 E		1812.2
B4	Holwerd		53-24,13 N 005-54,82 E		1812.2
B5	Holwerd		53-24,23 N 005-55,09 E		1812.2

Naam Name	Vaarwater Waters	Licht Light	Positie Position		Kaart Chart	1800 Serie 1800 Series
A1	Pinkewad		53-24,72 N	005-54,60 E		1812.2
A2	Pinkewad		53-24,79 N	005-52,76 E		1812.2
Meet-VHG	Vierhuizergat		53-24,87 N	006-15,73 E		1812.3
A3	Pinkewad		53-25,48 N	005-53,63 E		1812.2
B6	Pinkewad		53-25,88 N	005-53,93 E		1812.2
	Osterems.	Fl.Y.4s	53-25,95 N	006-55,59 E	1555	1812.7
	Doekegat					
A5	Pinkewad		53-26,13 N	005-53,85 E		1812.2
B7	Pinkewad		53-26,15 N	005-53,20 E		1812.2
A4	Pinkewad		53-26,16 N	005-52,27 E		1812.2
	Osterems.	Fl.Y.4s	53-29,57 N	006-50,57 E		1812.6
	Doekegat					
OWEN	Oude		53-31,03 N	006-41,12 E		1812.6
	Westereems					
	Noord					
MEET-W	Randzelgat		53-33,74 N	006-38,68 E		1812.6
RZGN1	Randzelgat	Fl(5)Y.20s	53-34,22 N	006-37,95 E		1812.6, 1812.9,
	Oostkust	Fl(5)Y.20s	53-35,23 N	001-16,95 E	1035	
	Engeland					
OEMS-N	Osterems	Fl.Y.5s	53-37,02 N	006-48,43 E		1812.6
WEO 1	Westereems	Iso.Y.2s	53-37,22 N	006-31,33 E		1812.9, 1812.10
WEW1	Westereems	Fl(5)Y.20s	53-37,26 N	006-22,12 E		1812.9
	Galahead Field	Fl(5)Y.20s	53-37,47 N	001-24,90 E	1035	
	Barque Field					
Mess-G	Borkum Riffgrund	Fl(5)Y.20s	53-53,80 N	006-29,20 E	1633	
SWLB 110	Noordzee. Duitse	Fl(5)Y.20s	54-00,98 N	006-15,35 E	1633	
	Bocht					
Mess-G	Borkum Riffgrund	Fl(5)Y.20s	54-04,26 N	006-55,43 E	1037	
TRBM S02	Klaver Bank	unmarked	54-12,36 N	003-59,57 E	1035, 1037	
TRBM S03	Klaver Bank	unmarked	54-12,37 N	004-00,49 E	1035, 1037	
ODAS E06	Klaver Bank	Fl(5)Y.20s	54-12,90 N	004-00,47 E	1035, 1037	
ODAS E04	Klaver Bank	Fl(5)Y.20s	54-12,91 N	003-59,56 E	1035, 1037	
DDW2_B2	Noordzee.	Fl(5)Y.20s	54-16,11 N	005-39,39 E	1037	
DDW2_AD	CPNoordzee	unmarked	54-16,53 N	005-38,73 E	1037	
DDW2_B1	Noordzee	Fl(5)Y.20s	54-16,65 N	005-39,43 E	1037	
DDW2_A1	Noordzee	Fl(5)Y.20s	54-16,67 N	005-38,51 E	1037	
IWES N-21	Noordzee. Duitse	Fl(5)Y.20s	54-19,44 N	006-07,81 E	1037	
OST	Bocht					
Mess-G	Noordzee. Duitse	Fl(5)Y.20s	54-23,17 N	005-40,42 E	1037	
	Bocht					
Mess-G	Noordzee. Duitse	Fl(5)Y.20s	54-23,17 N	005-40,69 E	1037	
	Bocht					
Mess-G	Noordzee. Duitse	Fl(5)Y.20s	54-23,33 N	005-40,42 E	1037	
	Bocht					
Mess-G	Noordzee. Duitse	Fl(5)Y.20s	54-23,33 N	005-40,69 E	1037	
	Bocht					
SWLB069	Puzzle hole	Fl(5)Y.20s	54-25,32 N	004-20,28 E	1037	
IWES N-21	Noordzee. Duitse	Fl(5)Y.20s	54-25,41 N	005-48,30 E	1037	
Nord	Bocht					
SWLB068	Puzzle Hole	Fl(5)Y.20s	54-26,02 N	004-20,29 E	1037	
	Noordzee. Duitse	Fl(5)Y.20s	54-30,29 N	006-17,61 E	1037	
	Bocht					
Mess-G	Noordzee. Duitse	Fl(5)Y.20s	54-32,42 N	005-51,27 E	1037	
	Bocht					
Mess-G	Noordzee. Duitse	Fl(5)Y.20s	54-32,42 N	005-50,99 E	1037	
	Bocht					
Mess-G	Noordzee. Duitse	Fl(5)Y.20s	54-32,60 N	005-51,27 E	1037	
	Bocht					
Mess-G	Noordzee. Duitse	Fl(5)Y.20s	54-32,60 N	005-50,99 E	1037	
	Bocht					
S04	Noordzee. Duitse	Fl(5)Y.20s	54-34,34 N	006-06,76 E	1037	
	Bocht					
Mess-G (4x)	Noordzee. Duitse	Fl(5)Y.20s	54-35,73 N	006-09,42 E	1037	
	Bocht					
TRBM	Noordzee	unmarked	54-38,46 N	004-41,14 E	1037	

Naam Name	Vaarwater Waters	Licht Light	Positie Position		Kaart Chart	1800 Serie 1800 Series
TRBM	Noordzee	unmarked	54-38,46 N	004-42,07 E	1037	
ODES	Noordzee	FL(5)Y.20s	54-39,00 N	004-41,14 E	1037	
ODAS	Noordzee	FI(5)Y.20s	54-39,00 N	004-42,07 E	1037	
Bii	Noordzee. Duitse Bocht	FI(5)Y.20s	54-40,85 N	006-21,86 E	1037	
Mess-G (4x)	Noordzee. Duitse Bocht	FI(5)Y.20s	54-42,80 N	005-54,86 E	1037	
	Noordzee. Duitse Bocht	FI(5)Y.20s	54-46,69 N	006-07,96 E	1037	
	Noordzee. Duitse Bocht	FI(5)Y.20s	54-46,74 N	006-10,75 E	1037	
Aii	Noordzee. Duitse Bocht	FI(5)Y.20s	54-49,87 N	006-10,18 E	1037	
S7 Center	Noordzee. Duitse Bocht	FI(5)Y.20s	54-50,69 N	006-16,07 E	1037	
ODAS	SE Weisse Bank	FI(5)Y.20s	54-50,89 N	006-23,07 E	1037	
ODAS	Noordzee. Duitse Bocht	FI(5)Y.20s	54-51,30 N	007-19,00 E	1037	
Mess-G (4x)	Weisse Bank	FI(5)Y.20s	54-58,80 N	006-18,00 E	1037	
ODAS (x4)	Noordzee. Duitse Bocht	FI(5)Y.20s	55-00,11 N	006-43,50 E	1037	
	Elbow Spit	FI(2)Y.5s	55-01,41 N	003-41,11 E	1037	
BU1 Center	Noordzee. Duitse Bocht	FI(5)Y.20s	55-04,01 N	007-47,15 E	1037	
ODAS	Weisse Bank	FI(5)Y.20s	55-05,23 N	006-21,01 E	1037	
Mess-G (4x)	Weisse Bank	FI(5)Y.20s	55-06,00 N	006-18,00 E	1037	
N3 Center	Noordzee. Duitse Bocht	FI(5)Y.20s	55-08,17 N	005-21,58 E	1037	
Mess-G	Noordzee. Duitse Bocht	FI(5)Y.20s	55-11,94 N	007-09,30 E	1037	
	Regnar Oil Field	FI(5)Y.20s	55-18,34 N	005-22,74 E	1037	
	Regnar Oil Field	FI(5)Y.20s	55-26,34 N	005-30,37 E	1037	
Mess G (4x)	Noordzee. Dogger Bank	FI(5)Y.20s	55-28,80 N	004-18,10 E	1037	
	Noordzee. Denemarken	FI(5)Y.20s	55-36,32 N	007-53,11 E	1037	
Mess-G Noordzee	Noordzee. Duitse Bocht	FI(5)Y.20s	55-37,56 N	004-05,91 E	1037	
	Noordzee. Denemarken	FI(5)Y.20s	55-41,05 N	006-42,11 E	1037	
	Noordzee. Denemarken	FI(5)Y.20s	55-41,40 N	007-02,34 E	1037	
	Noordzee. Denemarken	FI(5)Y.20s	55-41,69 N	007-22,58 E	1037	
	Noordzee. Denemarken	FI(5)Y.20s	55-42,12 N	008-03,07 E	1037	
	Noordzee. Denemarken	FI(5)Y.20s	55-43,04 N	007-51,11 E	1037	
N1 Center	Noordzee. Duitse Bocht	FI(5)Y.20s	55-43,73 N	003-41,78 E	1037	
	Noordzee. Denemarken	FI(5)Y.20s	55-44,09 N	007-47,45 E	1037	
	Noordzee. Denemarken	FI(5)Y.20s	55-44,92 N	007-54,06 E	1037	
	Noordzee. Denemarken	FI(5)Y.20s	55-46,56 N	006-31,74 E	1037	
	Noordzee. Denemarken	FI(5)Y.20s	55-46,94 N	006-51,91 E	1037	
	Noordzee. Denemarken	FI(5)Y.20s	55-47,27 N	007-12,20 E	1037	
	Noordzee. Denemarken	FI(5)Y.20s	55-47,54 N	007-32,48 E	1037	
	Noordzee. Denemarken	FI(5)Y.20s	55-47,75 N	007-52,78 E	1037	