



Koninklijke Marine

# BaZ | 2025

7 | BAZ 39-50  
Berichten aan Zeevarenden  
Netherlands Notice to Mariners



150<sup>e</sup> jaargang 13-2-2025  
Dienst der Hydrografie

## Erkende verkoopagenten van Nederlandse Hydrografische publicaties

*(Resellers licenced to distribute Netherlands Nautical Publications)*

De Berichten aan Zeevarenden (BaZ) verschijnen wekelijks en zijn te verkrijgen:

- als printversie (PDF) via internet <http://www.defensie.nl/onderwerpen/berichten-aan-zeevarenden/inhoud/weekedities>
- via de Database <http://www.defensie.nl/onderwerpen/berichten-aan-zeevarenden/inhoud/database>
- als boekje (tegen betaling) bij een aantal A-agenten

### A-agenten: (bijgewerkte kaarten)

Delfzijl	<b>Datema Delfzijl BV</b> Zeesluizen 8 9936 HX Delfzijl	Tel. +31 (0)596 - 635252 Fax +31 (0)596 - 615245
		Website: <a href="http://www.datema.nl">www.datema.nl</a> E-mail: <a href="mailto:sales@datema.nl">sales@datema.nl</a>
Rotterdam	<b>L.J. Harri BV</b> Van der Takstraat 218 3071 LM Rotterdam	Tel. +31 (0)10 - 2142705 Website: <a href="http://www.ljharri-watersportmedia.nl">www.ljharri-watersportmedia.nl</a> E-mail: <a href="mailto:ljharri@xs4all.nl">ljharri@xs4all.nl</a>
		<b>OneOcean (Nederlands) BV</b> Parmentierplein 20 3088 GN Rotterdam
	<b>Datema Rotterdam</b> Galvanistraat 148 3029 AD Rotterdam	Tel. +31 (0)10 - 4366188 Fax +31 (0)10 - 4365511 Website: <a href="http://www.datema.nl">www.datema.nl</a> E-mail: <a href="mailto:rotterdam@datema.nl">rotterdam@datema.nl</a>
		<b>Harri Trading BV</b> Van Weerden Poelmanweg 4 3088 EB Rotterdam
Antwerpen	<b>Bogerd Martin NV</b> Oude Leeuwenrui 37 2000 Antwerpen	Tel. +32 (0)32134170 Website: <a href="http://www.bogerdmartin.com">www.bogerdmartin.com</a> E-mail: <a href="mailto:sales.antwerp@bogerdmartin.com">sales.antwerp@bogerdmartin.com</a>
Bremen	<b>"Seekarte" Kpt. A. Dammeyer</b> Korffsdeich 3 D-28217 Bremen	Tel. +49 (0)4213032780 Website: <a href="http://www.seekarte.de">www.seekarte.de</a> E-mail: <a href="mailto:seekarte@seekarte.de">seekarte@seekarte.de</a>
London	<b>OneOcean (Head Office)</b> Unit 4, Voltage Mollison Avenue Enfield EN3 7XQ	Tel. +44 (0) 1992805200 Fax +44 (0) 1992805410 Website: <a href="http://www.oneocean.com">www.oneocean.com</a> E-mail: <a href="mailto:sales@oneocean.com">sales@oneocean.com</a>
Den Haag	<b>Vrolijk Watersport Scheveningen</b> Visafslagweg 1, hal 18-20 2583 DM Den Haag	Tel. +31 (0) 70 - 4168282 Fax +31 (0) 70 - 3060497 Website: <a href="http://www.vrolijk.nl">www.vrolijk.nl</a> E-mail: <a href="mailto:info@vrolijk.nl">info@vrolijk.nl</a>

### B-agenten:

St. Ives	<b>Imray Laurie Norie &amp; Wilson Ltd</b> Wych House, The Broadway St Ives, Cambridgeshire PE27 5BT	Tel. +44 (0)1480 - 462114 Fax +44 (0)1480 - 496109 Website: <a href="http://www.imray.com">www.imray.com</a> E-mail: <a href="mailto:ilnw@imray.com">ilnw@imray.com</a>
Bielefeld	<b>Delius Klasing Verlag GMBH</b> Siekerwall 21 D-33602 Bielefeld	Tel +49 (0)521 - 559000 Fax. +49 (0)521 - 559116 Website: <a href="http://www.delius-klasing.de">www.delius-klasing.de</a> E-mail: <a href="mailto:info@delius-klasing.de">info@delius-klasing.de</a>

## Voorwoord

- Overeenkomstig SOLAS-bepalingen dienen de officieel uitgegeven zeekaarten en boekwerken met Berichten aan Zeevarenden (BaZ) bijgewerkt te worden. Algemene richtlijnen voor het gebruik van BaZ staan beschreven in de jaarlijkse BaZ1 in Hoofdstuk 3, British Admiralty NP 100 (Mariner's Handbook) en NP 294 (How to keep your Admiralty Charts up-to-date).
- Berichten aan Zeevarenden hebben alleen betrekking op Nederlandse kaarten en hydrografische publicaties. Berichten van toepassing op buitenlands gebied op Nederlandse kaarten worden overgenomen van de hydrografische dienst van het betreffende land. Berichten bevatten algemene mededelingen, correcties op kaarten of boeken, voorlopige (P) of tijdelijke (T) berichten of een overzicht.
- Gegevens die ten grondslag liggen aan berichten worden waar nodig kartografisch gegeneraliseerd. De berichten zijn alleen bedoeld om de publicaties genoemd in het bericht te kunnen corrigeren. T-berichten worden in principe alleen voor de grootste schaal kaart uitgegeven.
- Posities worden vermeld in het referentiestelsel (geodetisch datum) dat overeenkomt met dat van de betrokken kaart. Het referentiestelsel is altijd op de kaart vermeld. Onjuiste interpretatie van de referentiestelsels kan leiden tot positiefouten van enkele honderden meters.
- Richtingen, peilingen, geleidelijnen en lichtsectoren worden rechtwijzend gegeven, in graden, gerekend vanuit zee.
- Diepten en hoogten worden gegeven in dezelfde eenheid en herleid tot hetzelfde referentievlak als gebruikt in de betrokken kaart.
- Nadruk van de berichten is toegestaan mits volledig, ongewijzigd en met bronvermelding.
- De Chef der Hydrografie verzoekt u dringend vermoede of nieuwe gevaren en onjuistheden in publicaties te melden.

## De Chef der Hydrografie

Van Alkemadeaan 786, 2597 BC Den Haag, Corr. Postbus 10000, 1780 CA Den Helder.  
tel. +31 (0)88 9516738, Website: [www.defensie.nl/hydro](http://www.defensie.nl/hydro) E-mail: [hydro.baz@mindef.nl](mailto:hydro.baz@mindef.nl)

## **Preface**

- *In accordance with SOLAS-regulations, official published nautical charts and books have to be kept corrected by means of Notices to Mariners (NL NM). General guidelines for the use of NL NM are described in the annual NtM1 in Chapter 3, British Admiralty NP 100 (The Mariner's Handbook) and NP 294 (How to keep your Admiralty Charts up-to-date).*
- *Netherlands Notices to Mariners are only applicable for Netherlands nautical charts and hydrographic publications. Notices concerning foreign waters on Netherlands charts are adopted from the hydrographic service of that specific country. Notices contain general announcements, corrections for charts or books, preliminary (P) or temporary (T) notices or a summary.*
- *Data on which the notices are based are if necessary cartographically generalised. The notices are meant only to correct the publications that are stated in the notice. Generally, T notices are published on the largest scale charts only.*
- *Positions are given in the reference system (geodetic datum) that corresponds with that of the relevant chart. The reference system is always printed on the chart. Incorrect interpretation of the reference system can lead to errors in the position of several hundreds of metres.*
- *Directions, bearings, leading lines and light sectors are true, in degrees, reckoned from seawards.*
- *Depths and heights are given in the same unit and are reduced to the same reference level as used in the relevant chart.*
- *Reprinting of the notices is allowed if complete, unchanged and with acknowledgement.*
- *The Hydrographer of the Netherlands Navy urges you strongly to report suspected or new dangers and errors in publications.*

## Hydrographer of the Netherlands Navy

Van Alkemadeaan 786, NL-2597 BC Den Haag, Corr. P.O. Box 10000, NL-1780 CA Den Helder.  
tel. +31 (0)88 9516738, Website: [www.defensie.nl/hydro](http://www.defensie.nl/hydro) E-mail: [hydro.baz@mindef.nl](mailto:hydro.baz@mindef.nl)

## Lijst met gebruikte afkortingen in de wekelijkse Berichten aan Zeevarenden

(P)	Preliminary: voorlopig BaZ
(T)	Temporary: tijdelijk BaZ
BSH	Bundesamt für Seeschifffahrt und Hydrographie (Duitse hydrografische dienst)
CNB	Centraal Nautisch Beheer Noordzeekanaalgebied
ECDIS	Electronic Chart Display and Information System: officieel elektronisch kaartsysteem
ED50	European Datum 1950: horizontale datum waarin posities worden uitgedrukt
ENC	Electronic Navigational Chart: officiële elektronische vectorkaart
GNA	Gemeenschappelijke Nautische Autoriteit (Westerschelde)
GST	Geodatastyrelsen (Deense hydrografische dienst)
HBA	Havenbedrijf Amsterdam
HBR	Havenbedrijf Rotterdam
HOV	Hydrografisch Opname Vaartuig van de Dienst der Hydrografie
HP	Hydrografische Publicatie: boekwerk van de Dienst der Hydrografie
HYD	Dienst der Hydrografie (Nederlandse hydrografische dienst)
IALA	International Association of Lighthouse Authorities
IHO	International Hydrographic Organization
INT	INTernationale kaart
KW	Kustwacht Nederland
MAS	Maritieme Autoriteit Suriname
NAP	Normaal Amsterdams Peil
NGA	National Geospatial-Intelligence Authority (amerikaanse hydrografische dienst)
NP	Nautical Publication: boekwerk van de UKHO
NtM	Notices to Mariners
PNR	Projectnummer van de Nederlandse Dienst der Hydrografie
pos	Positie
RWS Berna WSW	Rijkswaterstaat Noord-Nederland Waddenzee
RWS CMIJ	Rijkswaterstaat Centrale Meldpost IJsselmeer
RWS DZD	Rijkswaterstaat District Noord Zee en Delta (Zeeuwse wateren m.u.v. Westerschelde)
RWS MD	Rijkswaterstaat Markeringsdienst Zee en Delta
RWS Waterkamer	Rijkswaterstaat Waterdienst Waterkamer
SFS	Sofartsstyrelsen (Deense Maritieme Autoriteit)
SHOM	Service Hydrographique et Oceanographique de la Marine (Franse hydrografische dienst)
SodM	Staatstoezicht op de Mijnen
UKHO	United Kingdom Hydrographic Office (Britse hydrografische dienst)
VDH	Verkeersdienst Den Helder
VH	Vlaamse Hydrografie
VHF	Very High Frequency
WGS84	World Geodetic System 1984: Coördinatenreferentiesysteem waarin GPS posities worden uitgedrukt.
WSA	Wasser- und Schifffahrtsamt

## List of Abbreviations used in weekly editions of NtM

(P)	Preliminary NtM
(T)	Temporary NtM
BSH	Bundesamt für Seeschifffahrt und Hydrographie (German HO)
CNB	Central Nautic Management North Sea Canal
ECDIS	Electronic Chart Display and Information System (official)
ED50	European Datum 1950: horizontal datum for defining a position
ENC	Electronic Navigational Chart
GNA	Common Nautic Management (Westerschelde)
GST	Geodatastyrelsen (Danish HO)
HBA	Port of Amsterdam
HBR	Port of Rotterdam
HOV	Hydrographic Survey Vessel
HO	Hydrographic Office (national service)
HP	Hydrographic Publication of the Netherlands HO
HYD	Netherlands Hydrographic Office
IALA	International Association of Lighthouse Authorities
IHO	International Hydrographic Organization
INT	INTernational chart
KW	Netherlands Coast Guard
MAS	Maritime Authority Suriname
NAP	Normaal Amsterdams Peil, the Amsterdam Ordnance datum
NGA	National Geospatial-Intelligence Authority (HO of the United States)
NP	Nautical Publication of the UKHO
NtM	Notices to Mariners
PNR	Project number of the Netherlands Hydrographic Office
pos	position
RWS	Ministry of Infrastructure and the Environment
RWS Berna WSW	Notices to shipping Waddenzee
RWS CMIJ	Notices to shipping IJsselmeer
RWS DZD	Notices to shipping Zeeuwse wateren (not including Westerschelde)
RWS MD	Service for maintenance of navigational aids
RWS Waterkamer	Waterway information centre
SFS	Sofartsstyrelsen (Danish Maritime Authority)
SHOM	Service Hydrographique et Oceanographique de la Marine (French HO)
SodM	State authority on Mining
UKHO	United Kingdom Hydrographic Office
VDH	Traffic Centre Den Helder
VH	Flemish Hydrographic Office
VHF	Very High Frequency
WGS84	World Geodetic System 1984: standard coordinate system for the Earth.

## Inhoudsopgave

Kruisverwijzing / <i>Cross reference</i> .....	5
Algemene berichten / <i>General notices</i> .....	6
Opgeheven (P) en (T) berichten / <i>Cancelled (P) and (T) notices</i> .....	6
Berichten Zeekaarten / <i>Notices Nautical charts</i> .....	7
Berichten 1800 serie kaarten / <i>Notices 1800 series charts</i> .....	13
Berichten Hydrografische publicaties / <i>Notices Hydrographic publications</i> .....	14
Meetinstrumenten / <i>Measuring instruments list</i> .....	14
Cumulatieve lijst van BaZ's / <i>Cumulative list of NL NM</i> .....	18

## Kruisverwijzing / *Cross reference*

In de hoofdstukken Zeekaarten, 1800 Serie kaarten en Hydrografische publicaties van dit document zijn de Berichten aan Zeevarenden gerangschikt op BaZ-nummer. Onderstaand overzicht toont deze berichten per kaartnummer en het nummer van de hydrografische publicatie.

*In the Nautical charts, 1800 Series charts and Hydrographic publications sections of this document the Notices to Mariners are sorted by NL NM-number. The overview below displays these notices sorted by chart and hydrographic publication number.*

### **Zeekaarten / *Nautical Charts***

<b>Kaart / <i>Chart</i></b>	<b>BaZ / <i>NL NM</i></b>		
<b>1014</b>	*43/25	40/25	
<b>1035</b>	*44/25	*43/25	40/25
<b>1037</b>	49/25		
<b>110</b>	*45(T)/25		
<b>116</b>	*45(T)/25		
<b>120</b>	*46/25	*47/25	
<b>125</b>	*44/25	*43/25	
<b>1631</b>	*44/25	*43/25	
<b>1633</b>	*39/25		
<b>2020</b>	*42/25		
<b>208</b>	*50(T)/25		

### **1800 serie kaarten / *1800 series charts***

<b>Kaart / <i>Chart</i></b>	<b>BaZ / <i>NL NM</i></b>		
<b>1801</b>	*45(T)/25	*43/25	
<b>1805</b>	*48/25		

### **Hydrografische publicaties / *Hydrographic publications***

<b>Publication</b>	<b>BaZ / <i>NL NM</i></b>		
<b>NIL</b>			

## Algemene berichten / *General notices*

---

### \*41/25 AANKONDIGING NIEUWE EN VERVALLEN ENC CELLEN.

Op donderdag 20 februari wordt de volgende nieuwe ENC uitgegeven:

Cell: NL5WZ425  
Usageband: Harbour  
Naam: Terschelling

De volgende ENC komt te vervallen:

Cell: NL5WZ415  
Usageband: Harbour  
Naam: Terschelling en Vlieland

*On Thursday February 20 the following NEW ENC cell will be released:*

*Cell: NL5WZ425  
Usageband: Harbour  
Name: Terschelling*

*The following ENC cell will be cancelled:*

*Cell: NL5WZ415  
Usageband: Harbour  
Name: Terschelling en Vlieland*

**Bron / Source:** HYD; PNR 0283-2025-1.

---

## Opgeheven (P) en (T) berichten / *Cancelled (P) and (T) notices*


---

<b>Kaart / Chart</b>	<b>Int.</b>	<b>BaZ / NL NM</b>	<b>Opgeheven / Cancelled</b>
124	1471	*123(T)/24	13 feb 2025, NOORDZEE. TEN NOORDEN VAN IJ-GEUL.
125	1422	*123(T)/24	13 feb 2025, NOORDZEE. TEN NOORDEN VAN IJ-GEUL.
1631	1418	*123(T)/24	13 feb 2025, NOORDZEE. TEN NOORDEN VAN IJ-GEUL.
2020		140(T)/18	13 feb 2025, WEST INDIES. SOMBRERO PASSAGE.
1801		*123(T)/24	13 feb 2025, NOORDZEE. TEN NOORDEN VAN IJ-GEUL.

## Berichten Zeekaarten / Notices Nautical charts

---



### \*39/25 NOORDZEE. WIERUMER GRONDEN.

Kaart / Chart	Int. / Int.	Vorig BaZ / Prev. NL NM	Uitgave / Edition	Itemnr. / Itemno.
1633	1417	32/25	dec 2024	1
<b>1</b> Aanbrengen Insert			op / at	53-30,50 N 006-01,05 E

**Bron / Source:** KW; PNR 0285-2025-1.

---

### 40/25 NOORDZEE. ENGELAND.

Kaart / Chart	Int. / Int.	Vorig BaZ / Prev. NL NM	Uitgave / Edition	Itemnr. / Itemno.
1014	1043	27/25	jun 2017	1
1035	1046	26/25	mrt 2023	2
<b>1</b> Schrappen Delete	<b>Well</b> 		van / from	53-56,96 N 002-13,42 E
<b>2</b> Schrappen Delete	<b>Well</b> 		van / from	53-56,98 N 002-13,41 E

**Bron / Source:** UKHO 768/2025; PNR 0273-2025-7.

---

**\*42/25**                      **VERSCHEENEN HERNIEUWDE UITGAVE KAART 2020.**

<b>Kaart / Chart</b>	<b>Int. / Int.</b>	<b>Vorig BaZ / Prev. NL NM</b>	<b>Uitgave / Edition</b>	<b>Itemnr. / Itemno.</b>
2020	n.a.		feb 2025	1

**1** Zeekaarten:

Verschenen is de hernieuwde uitgave van:  
Kaart 2020 WEST INDIES. WINDWARD ISLANDS. VIRGIN GORDA TO ANTIGUA  
Schaal 1: 300 000.  
Mercator Projectie.  
Nieuwe uitgave februari 2025.  
Hiermee vervalt de vorige uitgave.

*Nautical charts:*

*The following new edition is published:  
Chart 2020 WEST INDIES. WINDWARD ISLANDS. VIRGIN GORDA TO ANTIGUA  
Scale 1: 300 000.  
Mercator Projection.  
New Edition February 2025.  
With the publication of this chart the previous edition is withdrawn.*

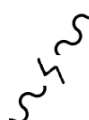
**Bron / Source:**        HYD; PNR 0311-2025-1.

---

**\*43/25**                      **NOORDZEE.TEN NOORDEN VAN IJ-GEUL.**

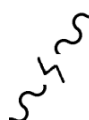
<b>Kaart / Chart</b>	<b>Int. / Int.</b>	<b>Vorig BaZ / Prev. NL NM</b>	<b>Uitgave / Edition</b>	<b>Itemnr. / Itemno.</b>
1014	1043	40/25	jun 2017	1
1035	1046	40/25	mrt 2023	2
125	1422	37/25	jan 2024	4
1631	1418	37/25	dec 2024	3

**1** Aanbrengen  
*Insert*



op / at        52-37,75 N 004-19,50 E  
52-36,82 N 003-44,22 E  
52-40,79 N 003-48,28 E

**2** Aanbrengen  
*Insert*



op / at        52-37,75 N 004-19,50 E  
52-36,65 N 004-00,80 E  
52-36,82 N 003-44,22 E  
52-40,79 N 003-48,28 E

**3** Aanbrengen  
*Insert*



op / at 52-29,00 N 004-34,70 E  
52-28,95 N 004-33,10 E  
52-31,08 N 004-30,60 E  
52-31,95 N 004-27,63 E  
52-37,80 N 004-19,50 E  
52-36,70 N 004-00,75 E  
52-36,82 N 003-44,22 E  
52-37,65 N 003-44,40 E  
52-40,79 N 003-48,28 E

**4** Aanbrengen  
*Insert*



op / at 52-29,00 N 004-34,70 E  
52-28,98 N 004-33,38 E  
52-29,10 N 004-32,82 E  
52-31,10 N 004-30,50 E  
52-31,62 N 004-29,34 E  
52-32,00 N 004-27,60 E  
52-37,80 N 004-19,45 E  
52-36,65 N 004-00,80 E  
52-37,00 N 003-52,35 E  
52-36,82 N 003-44,22 E  
52-37,65 N 003-44,40 E  
52-38,63 N 003-45,58 E

**Bron / Source:** Tennet; PNR 2666-2024-1.

---

**\*44/25** NOORDZEE. AANLOOP IJMUIDEN.

<b>Kaart / Chart</b>	<b>Int. / Int.</b>	<b>Vorig BaZ / Prev. NL NM</b>	<b>Uitgave / Edition</b>	<b>Itemnr. / Itemno.</b>
1035	1046	43/25	mrt 2023	2
125	1422	43/25	jan 2024	1
1631	1418	43/25	dec 2024	1

**1** Verander  
Change LFI.Y.10s  
A NE op / at 52-28,07 N 003-49,47 E



in / into FI.Y.5s  
A NE



**2** Verander  
Change LFI.Y  
A NE op / at 52-28,07 N 003-49,47 E



in / into FI.Y  
A NE



**Bron / Source:** RWS MD 062/2025; PNR 0298-2025-1.

---

**\*45(T)/25** NOORDZEE. OOSTGAT.

<b>Kaart / Chart</b>	<b>Int. / Int.</b>	<b>Itemnr. / Itemno.</b>
110	1473	1
116	1477	1

**1** Aanbrengen  
Insert VQ  
ZAND-N op / at 51-34,55 N 003-28,67 E



**Bron / Source:** RWS MD 063/2025; PNR 0299-2025-1.

---

**\*46/25** WESTERSCHELDE. MIDDELGAT.

<b>Kaart / Chart</b>	<b>Int. / Int.</b>	<b>Vorig BaZ / Prev. NL NM</b>	<b>Uitgave / Edition</b>	<b>Itemnr. / Itemno.</b>
120	1479	29/25	okt 2024	1, 2, 3, 4, 5
120.D	1479	29/25	okt 2024	1, 2, 3

**1** Schrappen  
Delete DVV A van / from 51-26,98 N 003-59,44 E



**2** Schrappen  
Delete DVV B van / from 51-26,83 N 003-59,68 E



**3** Schrappen  
Delete DVV C van / from 51-26,77 N 003-59,56 E



**4** Schrappen  
Delete DVV D van / from 51-26,95 N 003-59,33 E



**5** Schrappen  
Delete DV Z van / from 51-27,32 N 003-57,68 E



**Bron / Source:** RWS MD 071/2025; PNR 0316-2025-1.

---

**\*47/25 WESTERSCHELDE. MIDDELGAT.**

<b>Kaart / Chart</b>	<b>Int. / Int.</b>	<b>Vorig BaZ / Prev. NL NM</b>	<b>Uitgave / Edition</b>	<b>Itemnr. / Itemno.</b>
120	1479	46/25	okt 2024	1, 2

**1** Verander  
Change MG 8 op / at 51-26,18 N 003-55,74 E



in / into

Iso.R.4s  
MG 8



**2** Verander  
Change Iso.R.4s  
MG 10 op / at 51-26,87 N 003-56,23 E



in / into




Q.R  
MG 10



**Bron / Source:** GNA BASS 09/2025; PNR 0294-2025-1.

---



**49/25** NOORDZEE. DUITSLAND.

<b>Kaart / Chart</b>	<b>Int. / Int.</b>	<b>Vorig BaZ / Prev. NL NM</b>	<b>Uitgave / Edition</b>	<b>Itemnr. / Itemno.</b>
1037	1045	26/25	jun 2024	1, 2, 3
<b>1</b> Aanbrengen <i>Insert</i>	<b>Wk</b> 		op / at	54-33,34 N 005-36,07 E
<b>2</b> Aanbrengen <i>Insert</i>			op / at	55-09,11 N 006-18,24 E
<b>3</b> Aanbrengen <i>Insert</i>			op / at	55-05,59 N 006-18,13 E

**Bron / Source:** BSH 06/2025; PNR 0308-2025-2.

---

**\*50(T)/25** OUDE MAAS. OUD BEIJERLAND.

<b>Kaart / Chart</b>	<b>Int. / Int.</b>		<b>Itemnr. / Itemno.</b>	
208	1466		1	
<b>1</b> Verander <i>Change</i>		Iso.G.4s 10	op / at	51-49,88 N 004-26,82 E
<i>in / into</i>		Iso.G.4s 10 O		

**Bron / Source:** RWS MD 90/2025; PNR 0305-2025-1.

---

## Berichten 1800 serie kaarten / Notices 1800 series charts

### \*43/25 NOORDZEE.TEN NOORDEN VAN IJ-GEUL.

Kaart / Chart	Int. / Int.	Vorig BaZ / Prev. NL NM	Uitgave / Edition	Itemnr. / Itemno.
1801.8	n.a.	33/25	jul 2022	5
1801.9	n.a.	33/25	jul 2022	6

**5** Aanbrengen  
Insert



op / at  
52-29,00 N 004-34,70 E  
52-28,98 N 004-33,38 E  
52-29,10 N 004-32,82 E  
52-31,07 N 004-30,62 E

**6** Aanbrengen  
Insert



op / at  
52-29,00 N 004-34,70 E  
52-28,98 N 004-33,38 E  
52-29,10 N 004-32,82 E  
52-31,10 N 004-30,50 E  
52-31,62 N 004-29,34 E  
52-32,00 N 004-27,60 E  
52-37,80 N 004-19,45 E  
52-37,55 N 004-15,00 E

**Bron / Source:** Tennet; PNR 2666-2024-1.

### \*45(T)/25 NOORDZEE. OOSTGAT.

Kaart / Chart	Int. / Int.	Itemnr. / Itemno.
1801.5	n.a.	1

**1** Aanbrengen  
Insert



op / at 51-34,55 N 003-28,67 E

**Bron / Source:** RWS MD 063/2025; PNR 0299-2025-1.

### \*48/25 OOSTERSCHELDE. YERSEKE.

Kaart / Chart	Int. / Int.	Vorig BaZ / Prev. NL NM	Uitgave / Edition	Itemnr. / Itemno.
1805.7	n.a.	12/25	sep 2021	1
1805.7A	n.a.	12/25	sep 2021	1

**1** Aanbrengen van bijgevoegde verbeterbladen (blck\_c1805.7\_c1805.7A\_y2025\_baz48).  
(Attentie! gebruik de juiste printer instellingen).

*Insert the accompanying blocks (blck\_c1805.7\_c1805.7A\_y2025\_baz48).  
(Attention! use the proper printer settings).*

**Bron / Source:** HYD; PNR 2388-2025-2.

## Berichten Hydrografische publicaties / Notices Hydrographic publications

NIL

### Meetinstrumenten / Measuring instruments list

Overzicht van tijdelijke meetinstrumenten in het Nederlands zeegebied, binnenwateren en aangrenzend buitenlands gebied. Scheepvaart wordt verzocht niet te vissen noch te ankeren in de nabijheid van deze posities en op ruime afstand te passeren. Alleen de meest grootschalige kaart wordt genoemd.

Meetinstrumenten zonder markering worden als "unmarked" in de kolom "Licht/Light" aangeduid.

*Summary of temporary measuring instruments in the Netherlands sea area, inland waters and adjacent foreign waters. Shipping is requested not to fish nor anchor near these positions and to give a wide berth. Please note that only the largest scale chart is quoted. Measuring instruments without markings are indicated as "unmarked" in the "Licht/Light" column.*

**N** Nieuw / New

**V** Verwijderd / Deleted

**G** Gewijzigd / Changed

Naam Name	Vaarwater Waters	Licht Light	Positie Position	Kaart Chart	1800 Serie 1800 Series
HD 25	Stroombank	Fl.Y.5s	51-12,58 N 002-50,35 E		1801.2
HD 24	Stroombank	Fl.Y.5s	51-13,40 N 002-49,60 E		1801.2
HD 26	Stroombank	Fl.Y.5s	51-14,22 N 002-48,62 E		1801.2
HD 15	Blankenberge	Fl.Y.5s	51-18,97 N 003-06,12 E		1801.3A
MOG22	Blankenberge	Q.Y	51-19,66 N 003-08,77 E		1801.3
RWS-1	Westerschelde		51-24,46 N 003-34,65 E	116,120	1801.4
RWS-3	Westerschelde		51-24,55 N 003-35,67 E	116	1801.4
RWS-9	Westerschelde		51-24,61 N 003-38,18 E	116, 120	1801.4
RWS-5	Westerschelde		51-24,66 N 003-36,71 E	116, 120	1801.4
RWS-7	Westerschelde		51-24,67 N 003-37,10 E	116, 120	1801.4
	Platte Bank		51-30,38 N 004-06,35 E		1805.7
BOSKALIS 2	Oosterschelde	Fl(5)Y.20s	51-31,17 N 004-01,18 E	110	1805.5, 1805.10
WW_MP 1	Oosterschelde		51-31,94 N 003-57,04 E		1805.5
WW_MP 2	Oosterschelde		51-32,02 N 003-57,05 E		1805.5
	Slikken van den Dortsman		51-32,04 N 004-02,86 E		1805.5, 1805.7
	Zandkreeksluis	Fl(5)Y.20s	51-32,50 N 003-51,75 E		1805.3C
MP 2	Veersemeer		51-33,86 N 003-38,56 E		1805.2
MP 1	Veerse Meer		51-34,86 N 003-38,45 E		1805.2
Roompot ZS 1	Roompot	Fl.Y.5s	51-37,37 N 003-46,15 E		1805.10
Roompot ZS 2	Roompot	Fl.Y.5s	51-38,31 N 003-47,94 E		1805.10
BOSKALIS 1	Hammen	Fl(5)Y.20s	51-38,39 N 003-53,22 E	110	1805.5, 1805.10
Roompot ZS Ref	Roompot	Fl.Y.5s	51-38,50 N 003-45,90 E		1805.10
Wbat-B	Windfarm Borssele	FL(5)Y.20s	51-39,69 N 003-06,56 E	110	
MEET 3	Haringvliet	Fl(4)Y.15s	51-49,60 N 004-03,00 E		1807.6
MEET 2	Haringvliet	Fl(3)Y.10s	51-49,90 N 004-02,50 E		1801.6
	Goeree		51-55,70 N 003-39,80 E	122	1801.6
Waverider HKZWZ	Windpark Hollandsekust Zuid	Fl(5)Y.20s	52-14,65 N 004-05,09 E	122, 130	1801.7, 1801.8
Waverider HKZWN	Windpark Hollandsekust Zuid	Fl(5)Y.20s	52-23,58 N 004-03,36 E	125, 130	1801.8
CIV-E	Zeesluis IJmuiden	Fl.Y.5s	52-28,02 N 004-34,94 E	124	1801.8
CIV-G	Zeesluis IJmuiden	Fl.Y.5s	52-28,05 N 004-36,19 E	124	1820.2

Naam Name	Vaarwater Waters	Licht Light	Positie Position	Kaart Chart	1800 Serie 1800 Series
CIV-F	Zeesluis IJmuiden	Fl.Y.5s	52-28,18 N 004-34,94 E	124	1801.8
CIV-C	Zeesluis IJmuiden	Fl.Y.5s	52-28,22 N 004-35,98 E	124	1820.2
CIV-A	Zeesluis IJmuiden	Fl.Y.5s	52-28,25 N 004-35,71 E	124	1820.2
CIV-D	Zeesluis IJmuiden	Fl.Y.5s	52-28,25 N 004-35,10 E	124	1801.8
CIV-B	Zeesluis IJmuiden	Fl.Y.5s	52-28,28 N 004-35,98 E	124	1820.2
	Zeesluis IJmuiden	unmarked	52-28,30 N 004-35,53 E	124	1820.2
SW-B	IJsselmeer	LFl.Y.5s	52-33,48 N 005-30,15 E		1820.4
	Flevokust Haven				
SW-A	IJsselmeer	LFl.Y.5s	52-33,55 N 005-30,03 E		1820.4
	Flevokust Haven				
Meet-A	Markerwadden		52-34,03 N 005-23,10 E		1820.3
Meet-B	Markerwadden		52-34,34 N 005-22,57 E		1820.3
Meet-C	Markerwadden		52-34,64 N 005-22,26 E		1820.3
FL-71	Markerwadden	Fl(5)Y.20s	52-34,78 N 005-24,73 E		1820.3
NW-temp	IJsselmeer	LFl.Y.5s	52-34,91 N 005-31,46 E		1820.4
	Flevokust Haven				
	IJsselmeer		52-35,64 N 005-32,98 E		1820.4
	Molenrak				
NE-B	IJsselmeer	LFl.Y.5s	52-35,81 N 005-34,38 E		1820.4
	Flevokust Haven				
NE-A	IJsselmeer	LFl.Y.5s	52-35,91 N 005-34,34 E		1820.4
	Flevokust Haven				
	Waddenzee.		52-56,70 N 004-56,90 E		1811.3
	Amsteldiep				
	Vaarwater naar Den Oever	Fl(5)Y.20s	52-57,21 N 005-01,09 E		1811.3
	Vaarwater langs de afsluitdijk	Fl(5)Y.20s	53-00,63 N 005-09,82 E		1811.3
LEV-BZD- IJS	Breezanddijk	Fl(5)Y.20s	53-00,90 N 005-14,72 E		1820.4
BO-MEET	Boontjes		53-06,49 N 005-22,53 E		1811.4
	Ems	Fl.Y.4s	53-09,83 N 007-22,25 E		1812.8A
MR-MEET	Molenrak		53-10,54 N 005-23,81 E		1811.5A
K-MEET	Kimstergat		53-11,21 N 005-24,80 E		1811.5A
	Ems	Fl.Y.4s	53-11,55 N 007-24,44 E		1812.8B
	Waardgronden	Fl(5)Y.20s	53-11,57 N 004-56,47 E		1811.7
	Vlieland				
	Eems	Fl(5)Y.20s	53-12,22 N 007-24,67 E		1812.8B
	Eems	Fl.Y.4s	53-12,33 N 007-24,74 E		1812.8B
BS-MEET	Blauwe Slenk	Q(9)15s	53-12,95 N 005-18,01 E		1811.4
	Ballastplaat	Fl(5)Y.20s	53-13,20 N 005-23,16 E		1811.4, 1811.6
	Ballastplaat	Fl(5)Y.20s	53-13,93 N 005-20,00 E		1811.4
	Ems	Fl.Y.4s	53-14,20 N 007-23,81 E		1812.8
	Ballastplaat	Fl(5)Y.20s	53-14,63 N 005-22,43 E		1811.4, 1811.6
	Ballastplaat	Fl(5)Y.20s	53-14,82 N 005-24,99 E		1811.4, 1811.6
	Richel	Fl(5)Y.20s	53-16,62 N 005-07,31 E		1811.4, 1811.5
GGAT	Dollard	Fl(5)Y.20s	53-18,68 N 007-08,68 E		1812.8
Accurasea 5	Vlieland Gronden	Fl(5)Y.20s	53-20,40 N 004-03,70 E	1632	
Waverider LaLa	Vlieland Gronden	Fl(5)Y.20s	53-20,93 N 004-03,54 E	1632	
NW_A1_AD	near TSS off	unmarked	53-22,60 N 003-08,08 E	1632	
CP	Botney Ground				
ODAS	near TSS off	Fl(5).Y.20s	53-23,27 N 003-07,87 E	1632	
NWA2	Botney Ground				
ODAS	near TSS off	Fl(5)Y.20s	53-23,28 N 003-06,98 E	1632	
NWB2	Botney Ground				
B2	Holwerd		53-23,92 N 005-54,03 E		1812.2
	Veerbootroute		53-23,93 N 005-53,02 E		1812.2
	Ameland				
	Veerbootroute		53-24,03 N 005-48,58 E		1812.2
	Ameland				
B1	Holwerd		53-24,06 N 005-53,41 E		1812.2
B3	Holwerd		53-24,06 N 005-53,90 E		1812.2
B4	Holwerd		53-24,13 N 005-54,82 E		1812.2

Naam Name	Vaarwater Waters	Licht Light	Positie Position		Kaart Chart	1800 Serie 1800 Series
B5	Holwerd		53-24,23 N	005-55,09 E		1812.2
A1	Pinkewad		53-24,72 N	005-54,60 E		1812.2
A2	Pinkewad		53-24,79 N	005-52,76 E		1812.2
Meet-VHG	Vierhuizergat		53-24,87 N	006-15,73 E		1812.3
A3	Pinkewad		53-25,48 N	005-53,63 E		1812.2
B6	Pinkewad		53-25,88 N	005-53,93 E		1812.2
	Osterems. Doekegat	Fl.Y.4s	53-25,95 N	006-55,59 E	1555	1812.7
A5	Pinkewad		53-26,13 N	005-53,85 E		1812.2
B7	Pinkewad		53-26,15 N	005-53,20 E		1812.2
A4	Pinkewad		53-26,16 N	005-52,27 E		1812.2
	Osterems. Doekegat	Fl.Y.4s	53-29,57 N	006-50,57 E		1812.6
OWEN	Oude Westereems Noord		53-31,03 N	006-41,12 E		1812.6
MEET-W	Randzelgat		53-33,74 N	006-38,68 E		1812.6
RZGN1	Randzelgat	Fl(5)Y.20s	53-34,22 N	006-37,95 E		1812.6, 1812.9,
	Oostkust Engeland	Fl(5)Y.20s	53-35,23 N	001-16,95 E	1035	
OEMS-N	Osterems	Fl.Y.5s	53-37,02 N	006-48,43 E		1812.6
WEO 1	Westereems	Iso.Y.2s	53-37,22 N	006-31,33 E		1812.9, 1812.10
WEW1	Westereems	Fl(5)Y.20s	53-37,26 N	006-22,12 E		1812.9
	Galahead Field Barque Field	Fl(5)Y.20s	53-37,47 N	001-24,90 E	1035	
Mess-G	Borkum Riffgrund	Fl(5)Y.20s	53-53,80 N	006-29,20 E	1633	
SWLB 110	Noordzee. Duitse Bocht	Fl(5)Y.20s	54-00,98 N	006-15,35 E	1633	
Mess-G	Borkum Riffgrund	Fl(5)Y.20s	54-04,26 N	006-55,43 E	1037	
TRBM S02	Klaver Bank	unmarked	54-12,36 N	003-59,57 E	1035, 1037	
TRBM S03	Klaver Bank	unmarked	54-12,37 N	004-00,49 E	1035, 1037	
ODAS E06	Klaver Bank	Fl(5)Y.20s	54-12,90 N	004-00,47 E	1035, 1037	
ODAS E04	Klaver Bank	Fl(5)Y.20s	54-12,91 N	003-59,56 E	1035, 1037	
DDW2_B2	Noordzee.	Fl(5)Y.20s	54-16,11 N	005-39,39 E	1037	
DDW2_AD	Noordzee	unmarked	54-16,53 N	005-38,73 E	1037	
CP						
DDW2_B1	Noordzee	Fl(5)Y.20s	54-16,65 N	005-39,43 E	1037	
DDW2_A1	Noordzee	Fl(5)Y.20s	54-16,67 N	005-38,51 E	1037	
IWES N-21	Noordzee. Duitse Bocht	Fl(5)Y.20s	54-19,44 N	006-07,81 E	1037	
Mess-G	Noordzee. Duitse Bocht	Fl(5)Y.20s	54-23,17 N	005-40,42 E	1037	
Mess-G	Noordzee. Duitse Bocht	Fl(5)Y.20s	54-23,17 N	005-40,69 E	1037	
Mess-G	Noordzee. Duitse Bocht	Fl(5)Y.20s	54-23,33 N	005-40,42 E	1037	
Mess-G	Noordzee. Duitse Bocht	Fl(5)Y.20s	54-23,33 N	005-40,69 E	1037	
SWLB069	Puzzle hole	Fl(5)Y.20s	54-25,32 N	004-20,28 E	1037	
IWES N-21	Noordzee. Duitse Bocht	Fl(5)Y.20s	54-25,41 N	005-48,30 E	1037	
Nord						
SWLB068	Puzzle Hole	Fl(5)Y.20s	54-26,02 N	004-20,29 E	1037	
	Noordzee. Duitse Bocht	Fl(5)Y.20s	54-30,29 N	006-17,61 E	1037	
Mess-G	Noordzee. Duitse Bocht	Fl(5)Y.20s	54-32,42 N	005-51,27 E	1037	
Mess-G	Noordzee. Duitse Bocht	Fl(5)Y.20s	54-32,42 N	005-50,99 E	1037	
Mess-G	Noordzee. Duitse Bocht	Fl(5)Y.20s	54-32,60 N	005-51,27 E	1037	
Mess-G	Noordzee. Duitse Bocht	Fl(5)Y.20s	54-32,60 N	005-50,99 E	1037	
S04	Noordzee. Duitse Bocht	Fl(5)Y.20s	54-34,34 N	006-06,76 E	1037	
Mess-G (4x)	Noordzee. Duitse Bocht	Fl(5)Y.20s	54-35,73 N	006-09,42 E	1037	
TRBM	Noordzee	unmarked	54-38,46 N	004-41,14 E	1037	

<b>Naam Name</b>	<b>Vaarwater Waters</b>	<b>Licht Light</b>	<b>Positie Position</b>		<b>Kaart Chart</b>	<b>1800 Serie 1800 Series</b>
TRBM	Noordzee	unmarked	54-38,46 N	004-42,07 E	1037	
ODES	Noordzee	FL(5)Y.20s	54-39,00 N	004-41,14 E	1037	
ODAS	Noordzee	FI(5)Y.20s	54-39,00 N	004-42,07 E	1037	
Bii	Noordzee. Duitse Bocht	FI(5)Y.20s	54-40,85 N	006-21,86 E	1037	
Mess-G (4x)	Noordzee. Duitse Bocht	FI(5)Y.20s	54-42,80 N	005-54,86 E	1037	
	Noordzee. Duitse Bocht	FI(5)Y.20s	54-46,69 N	006-07,96 E	1037	
	Noordzee. Duitse Bocht	FI(5)Y.20s	54-46,74 N	006-10,75 E	1037	
Aii	Noordzee. Duitse Bocht	FI(5)Y.20s	54-49,87 N	006-10,18 E	1037	
S7 Center	Noordzee. Duitse Bocht	FI(5)Y.20s	54-50,69 N	006-16,07 E	1037	
ODAS	SE Weisse Bank	FI(5)Y.20s	54-50,89 N	006-23,07 E	1037	
ODAS	Noordzee. Duitse Bocht	FI(5)Y.20s	54-51,30 N	007-19,00 E	1037	
Mess-G (4x)	Weisse Bank	FI(5)Y.20s	54-58,80 N	006-18,00 E	1037	
ODAS (x4)	Noordzee. Duitse Bocht	FI(5)Y.20s	55-00,11 N	006-43,50 E	1037	
	Elbow Spit	FI(2)Y.5s	55-01,41 N	003-41,11 E	1037	
BU1 Center	Noordzee. Duitse Bocht	FI(5)Y.20s	55-04,01 N	007-47,15 E	1037	
ODAS	Weisse Bank	FI(5)Y.20s	55-05,23 N	006-21,01 E	1037	
Mess-G (4x)	Weisse Bank	FI(5)Y.20s	55-06,00 N	006-18,00 E	1037	
N3 Center	Noordzee. Duitse Bocht	FI(5)Y.20s	55-08,17 N	005-21,58 E	1037	
Mess-G	Noordzee. Duitse Bocht	FI(5)Y.20s	55-11,94 N	007-09,30 E	1037	
	Regnar Oil Field	FI(5)Y.20s	55-18,34 N	005-22,74 E	1037	
	Regnar Oil Field	FI(5)Y.20s	55-26,34 N	005-30,37 E	1037	
Mess G (4x)	Noordzee. Dogger Bank	FI(5)Y.20s	55-28,80 N	004-18,10 E	1037	
	Noordzee. Denemarken	FI(5)Y.20s	55-36,32 N	007-53,11 E	1037	
Mess-G Noordzee	Noordzee. Duitse Bocht	FI(5)Y.20s	55-37,56 N	004-05,91 E	1037	
	Noordzee. Denemarken	FI(5)Y.20s	55-41,05 N	006-42,11 E	1037	
	Noordzee. Denemarken	FI(5)Y.20s	55-41,40 N	007-02,34 E	1037	
	Noordzee. Denemarken	FI(5)Y.20s	55-41,69 N	007-22,58 E	1037	
	Noordzee. Denemarken	FI(5)Y.20s	55-42,12 N	008-03,07 E	1037	
	Noordzee. Denemarken	FI(5)Y.20s	55-43,04 N	007-51,11 E	1037	
N1 Center	Noordzee. Duitse Bocht	FI(5)Y.20s	55-43,73 N	003-41,78 E	1037	
	Noordzee. Denemarken	FI(5)Y.20s	55-44,09 N	007-47,45 E	1037	
	Noordzee. Denemarken	FI(5)Y.20s	55-44,92 N	007-54,06 E	1037	
	Noordzee. Denemarken	FI(5)Y.20s	55-46,56 N	006-31,74 E	1037	
	Noordzee. Denemarken	FI(5)Y.20s	55-46,94 N	006-51,91 E	1037	
	Noordzee. Denemarken	FI(5)Y.20s	55-47,27 N	007-12,20 E	1037	
	Noordzee. Denemarken	FI(5)Y.20s	55-47,54 N	007-32,48 E	1037	
	Noordzee. Denemarken	FI(5)Y.20s	55-47,75 N	007-52,78 E	1037	

## Cumulatieve lijst van BaZ's / Cumulative list of NL NM

Overzicht van berichten die van toepassing zijn op de kaarten sinds de laatste uitgave van de nieuwe kaart of de hernieuwde uitgave. Tijdelijke en voorlopige berichten zijn niet opgenomen in deze lijst.

N.B. Berichten ouder dan 1990 zijn niet in deze lijst opgenomen.

*List of notices which affect the charts since the last new chart or new edition is published.*

*Temporary and Preliminary notices are not included in this list.*

*N.B. Notices before 1990 are not included in this list.*

Kaart / Chart	Editie / Edition	BaZ / NL NM						
1014	jun 2017	*177/17	*185/17	235/17	*83/18	91/18		
		127/18	247/18	374/18	*408/18	47/19		
		*58/19	68/19	90/19	*93/19	*218/19		
		*269/19	*326/19	373/19	382/19	*402/19		
		*422/19	*35/20	66/20	*83/20	87/20		
		88/20	91/20	94/20	*95/20	104/20		
		112/20	118/20	131/20	*149/20	*165/20		
		175/20	180/20	208/20	*210/20	256/20		
		257/20	264/20	337/20	*349/20	*358/20		
		365/20	*373/20	*391/20	04/21	20/21		
		97/21	101/21	*104/21	*173/21	*225/21		
		232/21	*234/21	*246/21	*256/21	*271/21		
		*308/21	368/21	370/21	46/22	66/22		
		*67/22	69/22	*78/22	84/22	*129/22		
		*147/22	151/22	223/22	225/22	226/22		
		*243/22	*262/22	266/22	*272/22	280/22		
		*302/22	363/22	370/22	371/22	380/22		
		387/22	30/23	35/23	58/23	76/23		
		114/23	156/23	168/23	*189/23	226/23		
		*262/23	297/23	*311/23	*322/23	*324/23		
		*327/23	368/23	377/23	*381/23	383/23		
		34/24	40/24	*57/24	109/24	*158/24		
		*161/24	173/24	234/24	243/24	244/24		
		*246/24	*267/24	272/24	299/24	*300/24		
		*329/24	334/24	*342/24	*343/24	*364/24		
		*367/24	374/24	*382/24	*384/24	27/25		
		40/25	*43/25					
		1035	mrt 2023	*80/23	109/23	114/23	*123/23	130/23
				*163/23	*182/23	192/23	226/23	*268/23
				*302/23	*303/23	*311/23	*314/23	*322/23
*327/23	*342/23			*363/23	*381/23	383/23		
15/24	*21/24			29/24	34/24	*54/24		
*85/24	*98/24			101/24	117/24	*158/24		
*161/24	195/24			202/24	219/24	224/24		
243/24	*246/24			251/24	272/24	279/24		
*300/24	*310/24			*316/24	*329/24	*340/24		
*343/24	350/24			*360/24	*367/24	*369/24		
374/24	*382/24			420/24	*25/25	*26/25		
40/25	*43/25			*44/25				
1037	jun 2024			*201/24	206/24	216/24	*221/24	*226/24
		233/24	245/24	*246/24	*267/24	287/24		
		296/24	*300/24	334/24	*340/24	*343/24		
		*360/24	370/24	*26/25	49/25			
110	jul 2024	*225/24	*411/24	*14/25				

114	jan 2025	*28/25				
116	aug 2022	*217/22 *341/22 *288/23 *103/24	*251/22 *105/23 *323/23 *247/24	*257/22 *147/23 *392/23 *294/24	*276/22 *173/23 *49/24 *358/24	*291/22 *198/23 *62/24 *12/25
120	okt 2024	*345/24 *47/25	*352/24	*390/24	*29/25	*46/25
122	aug 2023	*275/23 *59/24	*322/23 *103/24	*331/23 *122/24	*348/23 *148/24	*358/23 *256/24
124	mrt 2024	*78/24	*172/24	*236/24	*380/24	*06/25
125	jan 2024	*06/24 *161/24 *44/25	*58/24 *367/24	*103/24 *406/24	*149/24 *37/25	*158/24 *43/25
130	jan 2024	*06/24 *158/24	*103/24	*122/24	*148/24	*149/24
1546	feb 2023	*50/23 *202/23 *347/23 *153/24	*69/23 *228/23 *30/24 *164/24	*124/23 *236/23 *53/24 *386/24	*132/23 *321/23 *103/24	*178/23 *324/23 *146/24
1630	okt 2021	*350/21 *449/21 *200/22 *315/22 40/23 *147/23 *234/23 *348/23 *378/23 *10/24 *59/24 *122/24 *369/24	391/21 *50/22 *239/22 *325/22 41/23 157/23 271/23 *353/23 *381/23 19/24 101/24 *148/24 401/24	*396/21 *52/22 *242/22 *365/22 *44/23 187/23 *311/23 *358/23 388/23 20/24 *103/24 281/24 420/24	410/21 *53/22 *275/22 *12/23 *72/23 *194/23 *322/23 *360/23 389/23 *21/24 104/24 282/24	*448/21 *78/22 *291/22 33/23 *90/23 *200/23 *342/23 *370/23 *03/24 44/24 117/24 362/24
1631	dec 2024	*419/24 *32/25	*07/25 *37/25	*16/25 *43/25	*25/25 *44/25	*31/25
1632	okt 2024	*345/24 *22/25	*359/24 *32/25	*360/24 *38/25	*410/24	*16/25
1633	dec 2024	*407/24 *32/25	*410/24 *39/25	*416/24	*16/25	*22/25
1970	jun 2023	*196/23	*103/24			
2020	feb 2025	*42/25				
2023	okt 2022	*295/22	409/24			
207	okt 2023	*320/23 *59/24 *289/24	*338/23 *108/24 *303/24	*357/23 *181/24 *373/24	*22/24 *256/24 *379/24	*31/24 *288/24 *404/24
208	nov 2023	*362/23 *373/24	*371/23 *403/24	*372/23	*45/24	*288/24

<b>209</b>	aug 2023	*255/23	*92/24	*403/24	*412/24	
<b>2110</b>	jun 2012	*247/13	276/13	346/13	363/13	138/14
		*164/14	*276/14	344/14	*91/15	*107/15
		428/15	*131/16	195/16	321/16	46/17
		*107/17	153/17	168/17	212/17	230/17
		330/17	151/18	*167/18	381/18	255/19
		*281/19	325/19	414/19	*138/20	254/20
		317/20	*334/20	362/20	*100/21	*108/21
		119/21	204/21	*205/21	240/21	*316/21
		*325/21	316/22			
<b>2716</b>	okt 2023	*329/23				
<b>780</b>	sep 2020	*288/20	*42/21	*32/22		
<b>781</b>	jul 2021	*248/21	273/21			
<b>782</b>	feb 2022	*29/22	*38/22	*55/22	*91/22	
<b>1801</b>	jul 2022	*199/22	*200/22	*214/22	*235/22	*242/22
		*251/22	*257/22	*262/22	*268/22	*275/22
		*276/22	*291/22	*293/22	*302/22	*307/22
		*308/22	*324/22	*325/22	*331/22	*341/22
		*342/22	*359/22	*368/22	*372/22	*374/22
		*382/22	*13/23	25/23	*27/23	33/23
		*44/23	46/23	61/23	*69/23	*72/23
		*87/23	*90/23	98/23	*105/23	*124/23
		*146/23	151/23	157/23	*159/23	*166/23
		171/23	*173/23	*178/23	187/23	*194/23
		*202/23	207/23	209/23	*214/23	*248/23
		*262/23	*269/23	283/23	*288/23	290/23
		*321/23	*322/23	*323/23	*324/23	*341/23
		*342/23	*348/23	*353/23	*358/23	*360/23
		361/23	*370/23	*378/23	379/23	*381/23
		382/23	383/23	387/23	388/23	*392/23
		*02/24	*03/24	07/24	14/24	18/24
		19/24	20/24	*21/24	*30/24	*39/24
		*42/24	*49/24	*58/24	*59/24	*61/24
		*62/24	93/24	*100/24	*118/24	*122/24
		127/24	*148/24	*149/24	*153/24	*164/24
		235/24	*241/24	*242/24	*247/24	*256/24
		268/24	*294/24	*326/24	331/24	*352/24
		*358/24	*386/24	*411/24	418/24	*14/25
		*31/25	33/25	*43/25		
<b>1803</b>	feb 2023	*319/24				
<b>1805</b>	sep 2021	*340/21	*364/21	*394/21	*26/22	*57/22
		203/22	*281/22	*357/22	*11/23	*18/23
		*45/23	*188/23	*223/23	*238/23	*244/23
		*276/23	*340/23	*369/23	*36/24	*37/24
		*38/24	*43/24	*160/24	*168/24	*175/24
		*196/24	*257/24	*292/24	*326/24	*328/24
		*392/24	*12/25	*48/25		
<b>1807</b>	feb 2023	*51/23	*55/23	*127/23	*261/23	*92/24
		*106/24	*177/24	*211/24	*326/24	*412/24
		*24/25				
<b>1810</b>	jan 2021	*63/24				
<b>1811</b>	apr 2024	*129/24	*135/24	*142/24	*146/24	*150/24
		*153/24	*155/24	*163/24	*164/24	*165/24

		*188/24	*205/24	*209/24	*214/24	*217/24
		*218/24	*254/24	*258/24	*264/24	*269/24
		*270/24	*283/24	*305/24	*309/24	*311/24
		*318/24	*337/24	*341/24	*349/24	*387/24
		*22/25				
<b>1812</b>	apr 2024	*129/24	131/24	*144/24	*167/24	*178/24
		*184/24	185/24	*186/24	*189/24	*190/24
		*191/24	*200/24	*204/24	*207/24	*209/24
		*212/24	*215/24	*217/24	*218/24	*230/24
		*231/24	*250/24	*254/24	*261/24	*263/24
		*267/24	*284/24	*305/24	*306/24	*309/24
		*313/24	*315/24	*332/24	333/24	*335/24
		*357/24	*368/24	*371/24	*375/24	*10/25
		11/25	23/25			
<b>1820</b>	mrt 2024	*63/24	*77/24	*79/24	*88/24	*125/24
		*141/24	*152/24	*162/24	*170/24	*172/24
		*208/24	*232/24	*236/24	*293/24	*344/24
		*348/24	*380/24	*391/24	*402/24	*04/25
		*06/25				

Verbeterblad voor kaart 1805.7 bij BaZ 48/25 Afm. blad 71,9 x 43,5 mm  
 Block for chart 1805.7 to NL NtM 48/25 Size Block 71.9 x 43.5 mm  
 In position ca. 51-30.0 N 004-02.4 E.



Verbeterblad voor kaart 1805.7A bij BaZ 48/25 Afm. blad 112,3 x 108,5 mm  
 Block for chart 1805.7 to NL NtM 48/25 Size Block 112.3 x 108.5 mm  
 In position ca. 51-30.0 N 004-03.0 E.

