



Koninklijke Marine

BaZ | 2026

9 | BAZ 33-37
Berichten aan Zeevarenden
Netherlands Notice to Mariners



151^e jaargang 26-2-2026
Dienst der Hydrografie

Erkende verkoopagenten van Nederlandse Hydrografische publicaties
(Resellers licenced to distribute Netherlands Nautical Publications)

De Berichten aan Zeevarenden (BaZ) verschijnen wekelijks en zijn te verkrijgen:

- als printversie (PDF) via internet www.defensie.nl/onderwerpen/berichten-aan-zeevarenden/inhoud/weekedities
- via de Database www.defensie.nl/onderwerpen/berichten-aan-zeevarenden/inhoud/database
- als boekje (tegen betaling) bij een aantal agenten

Agenten: (bijgewerkte kaarten)

Delfzijl	Datema Delfzijl BV Zeesluizen 8 9936 HX Delfzijl	Tel. +31 (0)596 - 635252 Fax +31 (0)596 - 615245
		Website: www.datema.nl E-mail: sales@datema.nl
Rotterdam	L.J. Harri BV Van der Takstraat 218 3071 LM Rotterdam	Tel. +31 (0)10 - 2142705 Website: www.ljharri-watersportmedia.nl E-mail: ljharry@xs4all.nl
		OneOcean (Nederlands) BV Parmentierplein 20 3088 GN Rotterdam Tel. +31 (0)10 - 4167622 Website: www.oneocean.com E-mail: support@oneocean.com
	Datema Rotterdam Galvanistraat 148 3029 AD Rotterdam Tel. +31 (0)10 - 4366188 Fax +31 (0)10 - 4365511 Website: www.datema.nl E-mail: info@observator.nl	
	Harri Trading BV Van Weerden Poelmanweg 4 3088 EB Rotterdam Tel. +31 (0)10 - 4290333 Website: www.harritrading.nl E-mail: info@harritrading.nl	
Antwerpen	Bogerd Martin NV Maasstraat 65-67 2060 Antwerpen	Tel. +32 (0)32134170 Website: www.bogerdmartin.com E-mail: sales@bogerdmartin.com
Bremen	"Seekarte" Kpt. A. Dammeyer Korffsdeich 3 D-28217 Bremen	Tel. +49 (0)4213032780 Website: www.seekarte.de E-mail: seekarte@seekarte.de
London	OneOcean (Head Office) 71 Fenchurch Street EC3M 4BS London	Tel. +44 (0) 1992805200 Fax +44 (0) 1992805501 Website: www.oneocean.com E-mail: support@oneocean.com
Den Haag	Vrolijk Watersport Scheveningen Visafslagweg 1, hal 18-20 2583 DM Den Haag	Tel. +31 (0) 70 - 4168282 Fax +31 (0) 70 - 3060497 Website: www.vrolijk.nl E-mail: webshop@vrolijk.nl

Voorwoord

- Overeenkomstig SOLAS-bepalingen dienen de officieel uitgegeven zeekaarten en boekwerken met Berichten aan Zeevarenden (BaZ) bijgewerkt te worden. Algemene richtlijnen voor het gebruik van BaZ staan beschreven in de jaarlijkse BaZ1 in Hoofdstuk 3, British Admiralty NP 100 (Mariner's Handbook) en NP 294 (How to keep your Admiralty Products up-to-date).
- Berichten aan Zeevarenden hebben alleen betrekking op Nederlandse kaarten en hydrografische publicaties. Berichten van toepassing op buitenlands gebied op Nederlandse kaarten worden overgenomen van de hydrografische dienst van het betreffende land. Berichten bevatten algemene mededelingen, correcties op kaarten of boeken, voorlopige (P) of tijdelijke (T) berichten of een overzicht.
- Gegevens die ten grondslag liggen aan berichten worden waar nodig kartografisch gegeneraliseerd. De berichten zijn alleen bedoeld om de publicaties genoemd in het bericht te kunnen corrigeren. T-berichten worden in principe alleen voor de grootste schaal kaart uitgegeven.
- Posities worden vermeld in het referentiestelsel (geodetisch datum) dat overeenkomt met dat van de betrokken kaart. Het referentiestelsel is altijd op de kaart vermeld. Onjuiste interpretatie van de referentiestelsels kan leiden tot positiefouten van enkele honderden meters.
- Richtingen, peilingen, geleidelijnen en lichtsectoren worden rechtwijzend gegeven, in graden, gerekend vanuit zee.
- Diepten en hoogten worden gegeven in dezelfde eenheid en herleid tot hetzelfde referentievlak als gebruikt in de betrokken kaart.
- Nadruk van de berichten is toegestaan mits volledig, ongewijzigd en met bronvermelding.
- De Chef der Hydrografie verzoekt u dringend vermoede of nieuwe gevaren en onjuistheden in publicaties te melden.

De Chef der Hydrografie

Van Alkemadeaan 786, 2597 BC Den Haag, Corr. Postbus 10000, 1780 CA Den Helder.
tel. +31 (0)88 9516738, Website: www.defensie.nl/hydro E-mail: hydro.baz@mindef.nl

Preface

- *In accordance with SOLAS-regulations, official published nautical charts and books have to be kept corrected by means of Notices to Mariners (NL NM). General guidelines for the use of NL NM are described in the annual NtM1 in Chapter 3, British Admiralty NP 100 (The Mariner's Handbook) and NP 294 (How to keep your Admiralty Products up-to-date).*
- *Netherlands Notices to Mariners are only applicable for Netherlands nautical charts and hydrographic publications. Notices concerning foreign waters on Netherlands charts are adopted from the hydrographic service of that specific country. Notices contain general announcements, corrections for charts or books, preliminary (P) or temporary (T) notices or a summary.*
- *Data on which the notices are based are if necessary cartographically generalised. The notices are meant only to correct the publications that are stated in the notice. Generally, T notices are published on the largest scale charts only.*
- *Positions are given in the reference system (geodetic datum) that corresponds with that of the relevant chart. The reference system is always printed on the chart. Incorrect interpretation of the reference system can lead to errors in the position of several hundreds of metres.*
- *Directions, bearings, leading lines and light sectors are true, in degrees, reckoned from seawards.*
- *Depths and heights are given in the same unit and are reduced to the same reference level as used in the relevant chart.*
- *Reprinting of the notices is allowed if complete, unchanged and with acknowledgement.*
- *The Hydrographer of the Netherlands Navy urges you strongly to report suspected or new dangers and errors in publications.*

Hydrographer of the Netherlands Navy

Van Alkemadeaan 786, NL-2597 BC Den Haag, Corr. P.O. Box 10000, NL-1780 CA Den Helder.
tel. +31 (0)88 9516738, Website: www.defensie.nl/hydro E-mail: hydro.baz@mindef.nl

Lijst met gebruikte afkortingen in de wekelijkse Berichten aan Zeevarenden

(P)	Preliminary: voorlopig BaZ
(T)	Temporary: tijdelijk BaZ
BSH	Bundesamt für Seeschifffahrt und Hydrographie (Duitse hydrografische dienst)
CNB	Centraal Nautisch Beheer Noordzeekanaalgebied
ECDIS	Electronic Chart Display and Information System: officieel elektronisch kaartsysteem
ENC	Electronic Navigational Chart: officiële elektronische vectorkaart
GNA	Gemeenschappelijke Nautische Autoriteit (Westerschelde)
GST	Geodatastyrelsen (Deense hydrografische dienst)
HBA	Havenbedrijf Amsterdam
HBR	Havenbedrijf Rotterdam
HOV	Hydrografisch Opname Vaartuig van de Dienst der Hydrografie
HP	Hydrografische Publicatie: boekwerk van de Dienst der Hydrografie
HYD	Dienst der Hydrografie (Nederlandse hydrografische dienst)
IALA	International Association of Lighthouse Authorities
IHO	International Hydrographic Organization
INT	INTERNATIONALE kaart
KW	Kustwacht Nederland
NAP	Normaal Amsterdams Peil
NGA	National Geospatial-Intelligence Authority (hydrografische dienst Verenigde Staten)
NP	Nautical Publication: boekwerk van de UKHO
NtM	Notices to Mariners
PNR	Projectnummer van de Nederlandse Dienst der Hydrografie
pos	Positie
RWS Berna WSW	Rijkswaterstaat Noord-Nederland Waddenzee
RWS CIV	Rijkswaterstaat Centrale Informatie Voorziening
RWS CMIJ	Rijkswaterstaat Centrale Meldpost IJsselmeer
RWS DZD	Rijkswaterstaat District Noord Zee en Delta (Zeeuwse wateren m.u.v. Westerschelde)
RWS MD	Rijkswaterstaat Markeringsdienst Zee en Delta
RWS Waterkamer	Rijkswaterstaat Waterdienst Waterkamer
SFS	Sofartsstyrelsen (Deense Maritieme Autoriteit)
SHOM	Service Hydrographique et Oceanographique de la Marine (Franse hydrografische dienst)
SodM	Staatstoezicht op de Mijnen
UKHO	United Kingdom Hydrographic Office (Britse hydrografische dienst)
VDH	Verkeersdienst Den Helder
VH	Vlaamse Hydrografie
VHF	Very High Frequency
WGS84	World Geodetic System 1984: Coördinatenreferentiesysteem waarin GPS posities worden uitgedrukt.

List of Abbreviations used in weekly editions of NtM

(P)	<i>Preliminary NtM</i>
(T)	<i>Temporary NtM</i>
BSH	<i>Bundesamt für Seeschifffahrt und Hydrographie (German HO)</i>
CNB	<i>Central Nautical Management North Sea Canal</i>
ECDIS	<i>Electronic Chart Display and Information System (official)</i>
ENC	<i>Electronic Navigational Chart</i>
GNA	<i>Joint Nautical Authority (Westerschelde)</i>
GST	<i>Geodatastyrelsen (Danish HO)</i>
HBA	<i>Port of Amsterdam</i>
HBR	<i>Port of Rotterdam</i>
HOV	<i>Hydrographic Survey Vessel</i>
HO	<i>Hydrographic Office (national service)</i>
HP	<i>Hydrographic Publication of the Netherlands HO</i>
HYD	<i>Netherlands Hydrographic Office</i>
IALA	<i>International Association of Lighthouse Authorities</i>
IHO	<i>International Hydrographic Organization</i>
INT	<i>INTERNATIONAL chart</i>
KW	<i>Netherlands Coast Guard</i>
NAP	<i>Normaal Amsterdams Peil, the Amsterdam Ordnance datum</i>
NGA	<i>National Geospatial-Intelligence Authority (HO of the United States)</i>
NP	<i>Nautical Publication of the UKHO</i>
NtM	<i>Notices to Mariners</i>
PNR	<i>Project number of the Netherlands Hydrographic Office</i>
pos	<i>position</i>
RWS	<i>Department of Waterways and Public Works</i>
RWS Berna WSW	<i>Notices to shipping Waddenzee</i>
RWS CIV	<i>Rijkswaterstaat Central Information Services</i>
RWS CMIJ	<i>Notices to shipping IJsselmeer</i>
RWS DZD	<i>Notices to shipping Zeeuwse wateren (not including Westerschelde)</i>
RWS MD	<i>Service for maintenance of navigational aids</i>
RWS Waterkamer	<i>Waterway information centre</i>
SFS	<i>Sofartsstyrelsen (Danish Maritime Authority)</i>
SHOM	<i>Service Hydrographique et Oceanographique de la Marine (French HO)</i>
SodM	<i>State authority on Mining</i>
UKHO	<i>United Kingdom Hydrographic Office</i>
VDH	<i>Traffic Centre Den Helder</i>
VH	<i>Flemish Hydrographic Office</i>
VHF	<i>Very High Frequency</i>
WGS84	<i>World Geodetic System 1984: standard coordinate system for the Earth.</i>

Inhoudsopgave

Kruisverwijzing / <i>Cross reference</i>	5
Algemene berichten / <i>General notices</i>	6
Opgeheven (P) en (T) berichten / <i>Cancelled (P) and (T) notices</i>	6
Berichten Zeekaarten / <i>Notices Nautical charts</i>	7
Berichten 1800 serie kaarten / <i>Notices 1800 series charts</i>	9
Berichten Hydrografische publicaties / <i>Notices Hydrographic publications</i>	11
Meetinstrumenten / <i>Measuring instruments list</i>	12
Actuele (P) en (T) berichten / <i>Current (P) and (T) notices</i>	16
Cumulatieve lijst van BaZ's / <i>Cumulative list of NL NM</i>	20

Kruisverwijzing / *Cross reference*

In de hoofdstukken Zeekaarten, 1800 Serie kaarten en Hydrografische publicaties van dit document zijn de Berichten aan Zeevarenden gerangschikt op BaZ-nummer. Onderstaand overzicht toont deze berichten per kaartnummer en het nummer van de hydrografische publicatie.

In the Nautical charts, 1800 Series charts and Hydrographic publications sections of this document the Notices to Mariners are sorted by NL NM-number. The overview below displays these notices sorted by chart and hydrographic publication number.

Zeekaarten / *Nautical Charts*

Kaart / <i>Chart</i>	BaZ / <i>NL NM</i>
-----------------------------	---------------------------

110	*33/26
------------	--------

120	*37/26
------------	--------

122	*33/26
------------	--------

1546	*34(T)/26
-------------	-----------

1630	*33/26
-------------	--------

1800 serie kaarten / *1800 series charts*

Kaart / <i>Chart</i>	BaZ / <i>NL NM</i>
-----------------------------	---------------------------

1811	*35/26	*34(T)/26
-------------	--------	-----------

1812	*36(T)/26
-------------	-----------

Hydrografische publicaties/ *Hydrographic publications*

Publication	BaZ / <i>NL NM</i>
--------------------	---------------------------

NIL

Algemene berichten / *General notices*

NIL

Opgeheven (P) en (T) berichten / *Cancelled (P) and (T) notices*

Geen berichten met
betrekking tot
opgeheven (P) en
(T) berichten
*No notices
concerning (P) and
(T) notices, which
are cancelled*

Berichten Zeekaarten / Notices Nautical charts

*33/26 NOORDZEE. TEN NOORDEN VAN DE MAASGEUL.

Kaart / Chart	Int. / Int.	Vorig BaZ / Prev. NL NM	Uitgave / Edition	Itemnr. / Itemno.
110	1473	266/25	jul 2024	1
122	1472	25/26	aug 2025	1
1630	1416	24/26	feb 2025	1

1 Aanbrengen **Wk** op / at 52-02,36 N 003-54,52 E
Insert



Bron / Source: HOV; PNR 02033-2025-7.

*34(T)/26 NOORDZEE. SCHULPENGAT.

Kaart / Chart	Int. / Int.	Itemnr. / Itemno.
1546	1470	1

1 In het gebied dat begrensd wordt door onderstaande coördinaten zijn vrijgespoelde leidingen gedetecteerd:

52-53,63 N 004-37,48 E
52-53,50 N 004-38,69 E
52-53,33 N 004-37,30 E
52-53,14 N 004-38,58 E
52-53,63 N 004-37,48 E

Scheepvaart wordt verzocht niet te vissen of te ankeren binnen dit gebied.

In the area bounded by the coordinates below, free span has been detected:

52-53.63 N 004-37.48 E
52-53.50 N 004-38.69 E
52-53.33 N 004-37.30 E
52-53.14 N 004-38.58 E
52-53.63 N 004-37.48 E

Shipping is requested not to fish or anchor within this area.

Bron / Source: Berna NN 2026-004; PNR 0228-2026-1.

***37/26**

BIJLEVELDHAVEN.

Kaart / Chart

120.B

Int. / Int.

1479

Vorig BaZ / Prev. NL NM Uitgave / Edition

30/26

okt 2024

Itemnr. / Itemno.

1, 2, 3

1 Schrappen
Delete



van / from 51-28,34 N 003-42,30 E
51-28,35 N 003-42,32 E
51-28,32 N 003-42,35 E
51-28,32 N 003-42,33 E

2 Schrappen
Delete

Text: Works in progress

van / from 51-28,32 N 003-42,42 E

3 Verander
Change

Text: 9m

op / at 51-28,40 N 003-42,27 E

in / into

Text: 8,4m

Bron / Source: North Sea Port NL 03-2026; PNR 0298-2026-1.

Berichten 1800 serie kaarten / Notices 1800 series charts

*34(T)/26 NOORDZEE. SCHULPENGAT.

Kaart / Chart	Int. / Int.	Itemnr. / Itemno.
1811.2	n.a.	1
1811.8	n.a.	1

1 In het gebied dat begrensd wordt door onderstaande coördinaten zijn vrijgespoelde leidingen gedetecteerd:

52-53,63 N 004-37,48 E
 52-53,50 N 004-38,69 E
 52-53,33 N 004-37,30 E
 52-53,14 N 004-38,58 E
 52-53,63 N 004-37,48 E

Scheepvaart wordt verzocht niet te vissen of te ankeren binnen dit gebied.

In the area bounded by the coordinates below, free span has been detected:

52-53.63 N 004-37.48 E
 52-53.50 N 004-38.69 E
 52-53.33 N 004-37.30 E
 52-53.14 N 004-38.58 E
 52-53.63 N 004-37.48 E

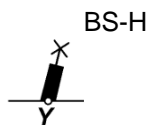
Shipping is requested not to fish or anchor within this area.

Bron / Source: Berna NN 2026-004; PNR 0228-2026-1.

*35/26 WADDENZEE. VAARGEUL LANGS POLLENDAM.

Kaart / Chart	Int. / Int.	Vorig BaZ / Prev. NL NM	Uitgave / Edition	Itemnr. / Itemno.
1811.5A	n.a.	11/26	apr 2025	1, 2, 3, 4, 5, 6, 7, 8, 9, 10

1 Verplaatsen
Move



van / from 53-11,43 N 005-19,95 E

naar / to 53-11,43 N 005-20,10 E

2 Schrapen
Delete

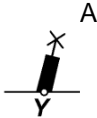
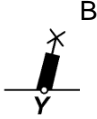
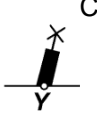
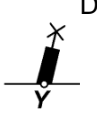
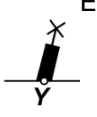
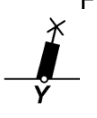
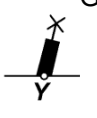


van / from 53-11,25 N 005-20,02 E
53-11,41 N 005-19,90 E

3 Aanbrengen
Insert



op / at 53-11,28 N 005-20,39 E
53-11,44 N 005-20,01 E

4	Verplaatsen Move		A	van / from	53-11,25 N 005-20,96 E
				naar / to	53-11,26 N 005-20,28 E
5	Verplaatsen Move		B	van / from	53-11,22 N 005-20,06 E
				naar / to	53-11,23 N 005-20,52 E
6	Verplaatsen Move		C	van / from	53-11,22 N 005-20,33 E
				naar / to	53-11,19 N 005-20,75 E
7	Verplaatsen Move		D	van / from	53-11,21 N 005-20,60 E
				naar / to	53-11,15 N 005-20,98 E
8	Verplaatsen Move		E	van / from	53-11,15 N 005-20,90 E
				naar / to	53-11,11 N 005-21,20 E
9	Verplaatsen Move		F	van / from	53-11,10 N 005-21,20 E
				naar / to	53-11,06 N 005-21,43 E
10	Verplaatsen Move		G	van / from	53-11,04 N 005-21,50 E
				naar / to	53-11,02 N 005-21,66 E

Bron / Source: RWS MD 036, 038/2026; PNR 0256-2026-1.

***36(T)/26** MONDING VAN DE DOLLARD.

Kaart / Chart	Int. / Int.	Itemnr. / Itemno.
1812.7	n.a.	1
1812.8	n.a.	1, 2, 3

1	Verplaatsen Move		D 1A	van / from	53-18,90 N 007-03,17 E
				naar / to	53-19,05 N 007-03,15 E
2	Verplaatsen Move		D 3	van / from	53-18,87 N 007-04,65 E
				naar / to	53-19,08 N 007-04,68 E

3 Verplaatsen
Move

D 5

van / from 53-18,92 N 007-05,79 E



naar / to 53-19,03 N 007-05,86 E

Bron / Source: RWS MD 049/2026; PNR 0299-2026-1.

**Berichten Hydrografische publicaties / Notices Hydrographic
publications**

NIL

Meetinstrumenten / Measuring instruments list

Overzicht van tijdelijke meetinstrumenten in het Nederlands zeegebied, binnenwateren en aangrenzend buitenlands gebied. Scheepvaart wordt verzocht niet te vissen noch te ankeren in de nabijheid van deze posities en op ruime afstand te passeren. Alleen de meest grootschalige kaart wordt genoemd.

Meetinstrumenten zonder markering worden als "unmarked" in de kolom "Licht/Light" aangeduid.

Summary of temporary measuring instruments in the Netherlands sea area, inland waters and adjacent foreign waters. Shipping is requested not to fish nor anchor near these positions and to give a wide berth. Please note that only the largest scale chart is quoted. Measuring instruments without markings are indicated as "unmarked" in the "Licht/Light" column.

N Nieuw / New

V Verwijderd / Deleted

G Gewijzigd / Changed

Naam Name	Vaarwater Waters	Licht Light	Positie Position	Kaart Chart	1800 Serie 1800 Series
MT-W	Wielingen	FL(5)Y.20s	51-24,59 N 003-27,19 E	116	
MT-H	Westerschelde	FL(5)Y.20s	51-26,83 N 003-39,78 E	116, 120	
	Platte Bank		51-30,38 N 004-06,35 E		1805.7
BOSKALIS 2	Oosterschelde	FI(5)Y.20s	51-31,17 N 004-01,18 E	110	1805.5, 1805.10
WW_MP 1	Oosterschelde		51-31,94 N 003-57,04 E		1805.5
WW_MP 2	Oosterschelde		51-32,02 N 003-57,05 E		1805.5
	Slikken van den Dortsman		51-32,04 N 004-02,86 E		1805.5, 1805.7
	Zandkreeksluis	FI(5)Y.20s	51-32,50 N 003-51,75 E		1805.3C
Roompot ZS 1	Roompot	FI.Y.5s	51-37,37 N 003-46,15 E		1805.10
MT 7	Windfarm Borssele	FI(5)Y.20s	51-37,48 N 002-59,00 E	110	
MT 6	Windfarm Borssele	FI(5)Y.20s	51-37,55 N 003-06,53 E	110	
Roompot ZS 2	Roompot	FI.Y.5s	51-38,31 N 003-47,94 E		1805.10
BOSKALIS 1	Hammen	FI(5)Y.20s	51-38,39 N 003-53,22 E	110	1805.5, 1805.10
Roompot ZS	Roompot	FI.Y.5s	51-38,50 N 003-45,90 E		1805.10
Ref					
MT 8	Windfarm Borssele	FI(5)Y.20s	51-40,05 N 002-57,84 E	110	
MT 9	Windfarm Borssele	FI(5)Y.20s	51-41,10 N 003-00,69 E	110	
MT 10	Windfarm Borssele	FI(5)Y.20s	51-42,79 N 003-06,65 E	110	
MT 11	Windfarm Borssele	FI(5)Y.20s	51-43,04 N 002-54,58 E	1630	
Accurasea 5	Schouwenbank	FI(5)Y.20s	51-43,29 N 003-08,64 E	110	
Accurasea 2	Schouwenbank	FI(5)Y.20s	51-45,15 N 003-19,71 E	110	
MP 2	Grevelingenmeer		51-45,29 N 003-58,40 E		1805.8
MT 12	Windfarm Borssele	FI(5)Y.20s	51-45,75 N 003-02,46 E	110	
MT 13	Windfarm Borssele	FI(5)Y.20s	51-46,06 N 002-56,02 E	1630	
MP 1	Grevelingenmeer		51-46,22 N 003-55,49 E		1805.8
Accurasea 4	Schouwenbank	FI(5)Y.20s	51-48,54 N 003-25,32 E	110	
MEET 3	Haringvliet	FI(4)Y.15s	51-49,60 N 004-03,00 E		1807.6
MEET 2	Haringvliet	FI(3)Y.10s	51-49,90 N 004-02,50 E	110B	
	Goeree		51-55,70 N 003-39,80 E	122	
EPL3	Eurogeul	FI(5)Y.20s	51-59,87 N 003-16,20 E	110	
Waverider	Windpark	FI(5)Y.20s	52-14,65 N 004-05,09 E	122, 130	
HKZWZ	Hollandsekust Zuid				
Waverider	Windpark	FI(5)Y.20s	52-23,58 N 004-03,36 E	125, 130	
HKZWN	Hollandsekust				

Naam Name	Vaarwater Waters	Licht Light	Positie Position		Kaart Chart	1800 Serie 1800 Series
	Zuid Zeesluis	unmarked	52-28,30 N	004-35,53 E	124	1820.2
SW-B	IJmuiden IJsselmeer Flevokust Haven	LFI.Y.5s	52-33,48 N	005-30,15 E		1820.4
SW-A	IJsselmeer Flevokust Haven	LFI.Y.5s	52-33,55 N	005-30,03 E		1820.4
Meet-A	Markerwadden		52-34,03 N	005-23,10 E		1820.3
Meet-B	Markerwadden		52-34,34 N	005-22,57 E		1820.3
Meet-C	Markerwadden		52-34,64 N	005-22,26 E		1820.3
FL-71	Markerwadden	FI(5)Y.20s	52-34,78 N	005-24,73 E		1820.3
NW-temp	IJsselmeer Flevokust Haven	LFI.Y.5s	52-34,91 N	005-31,46 E		1820.4
	IJsselmeer Molenrak		52-35,64 N	005-32,98 E		1820.4
Waverider HKWWZ	Windpark Hollandse Kust West	FI(5)Y.20s	52-35,72 N	003-46,44 E	125	
NE-B	IJsselmeer Flevokust Haven	LFI.Y.5s	52-35,81 N	005-34,38 E		1820.4
NE-A	IJsselmeer Flevokust Haven	LFI.Y.5s	52-35,91 N	005-34,34 E		1820.4
Waverider HKWWN	Markermeer Windpark Hollandse Kust West	FI(5)Y.20s FI(5)Y.20s	52-37,25 N 52-43,87 N	005-03,92 E 003-44,91 E	1631	1820.3
	Waddenzee. Breehorn	FI(5)Y.20s	52-56,56 N	004-56,62 E		1811.3
	Waddenzee. Amsteldiep		52-56,70 N	004-56,90 E		1811.3
	Vaarwater naar Den Oever	FI(5)Y.20s	52-57,21 N	005-01,09 E		1811.3
	Vaarwater langs de afsluitdijk	FI(5)Y.20s	53-00,63 N	005-09,82 E		1811.3
LEV-BZD-IJS	Breezanddijk Waddenzee. Vlakte van Kerken	FI(5)Y.20s FI(5)Y.20s	53-00,90 N 53-08,04 N	005-14,72 E 004-57,89 E		1820.4 1811.7
	Ems	FI.Y.4s	53-09,83 N	007-22,25 E		1812.8A
	Ems	FI.Y.4s	53-11,55 N	007-24,44 E		1812.8B
	Eems	FI(5)Y.20s	53-12,22 N	007-24,67 E		1812.8B
	Eems	FI.Y.4s	53-12,33 N	007-24,74 E		1812.8B
	Ems	FI.Y.4s	53-14,20 N	007-23,81 E		1812.8
GGAT	Dollard	FI(5)Y.20s	53-18,68 N	007-08,68 E		1812.8
WP2	Noordzee	FI(5)Y.20s	53-18,78 N	004-02,21 E	1632	
WP1	Noordzee	FI(5)Y.20s	53-18,95 N	004-02,58 E	1632	
NW_A1_ADCP	near TSS off Botney Ground	unmarked	53-22,60 N	003-08,08 E	1632	
ODAS NWA2	near TSS off Botney Ground	FI(5).Y.20s	53-23,27 N	003-07,87 E	1632	
ODAS NWB2	near TSS off Botney Ground	FI(5)Y.20s	53-23,28 N	003-06,98 E	1632	
B2	Holwerd Veerbootroute Ameland		53-23,92 N 53-23,93 N	005-54,03 E 005-53,02 E		1812.2 1812.2
	Veerbootroute Ameland		53-24,03 N	005-48,58 E		1812.2
B1	Holwerd		53-24,06 N	005-53,41 E		1812.2
B3	Holwerd		53-24,06 N	005-53,90 E		1812.2

Naam Name	Vaarwater Waters	Licht Light	Positie Position		Kaart Chart	1800 Serie 1800 Series
B4	Holwerd		53-24,13 N	005-54,82 E		1812.2
B5	Holwerd		53-24,23 N	005-55,09 E		1812.2
A1	Pinkewad		53-24,72 N	005-54,60 E		1812.2
A2	Pinkewad		53-24,79 N	005-52,76 E		1812.2
Meet-VHG	Vierhuizergat		53-24,87 N	006-15,73 E		1812.3
A3	Pinkewad		53-25,48 N	005-53,63 E		1812.2
B6	Pinkewad		53-25,88 N	005-53,93 E		1812.2
	Osterems.	Fl.Y.4s	53-25,95 N	006-55,59 E		1812.7
	Doekegat					
A5	Pinkewad		53-26,13 N	005-53,85 E		1812.2
B7	Pinkewad		53-26,15 N	005-53,20 E		1812.2
A4	Pinkewad		53-26,16 N	005-52,27 E		1812.2
B3	Noordzee.		53-28,25 N	005-51,24 E		1811.10
	Ameland					
A2	Noordzee.		53-28,42 N	005-50,49 E		1811.10
	Ameland					
B2	Noordzee.		53-28,46 N	005-51,21 E		1811.10
	Ameland					
C2	Noordzee.		53-28,49 N	005-51,74 E		1811.10
	Ameland					
B1	Noordzee.		53-28,57 N	005-51,20 E		1811.10
	Ameland					
C1	Noordzee.		53-28,67 N	005-51,18 E		1811.10
	Ameland					
	Osterems.	Fl.Y.4s	53-29,57 N	006-50,57 E		1812.6
	Doekegat					
OWEN	Oude		53-31,03 N	006-41,12 E		1812.6
	Westereems					
	Noord					
MEET-W	Randzelgat		53-33,74 N	006-38,68 E		1812.6
BACI 3	Noordzee	Fl(5)Y.20s	53-34,16 N	005-44,45 E	1633	1811.10
RZGN1	Randzelgat	Fl(5)Y.20s	53-34,22 N	006-37,95 E		1812.6, 1812.9,
BACI 1	Noordzee	Fl(5)Y.20s	53-34,62 N	005-40,35 E	1633	1811.10
	Oostkust	Fl(5)Y.20s	53-35,23 N	001-16,95 E	1035	
	Engeland					
BACI 2	Noordzee	Fl(5)Y.20s	53-35,29 N	005-45,05 E	1633	1811.10
OEMS-N	Osterems	Fl.Y.5s	53-37,02 N	006-48,43 E		1812.6
WEO 1	Westereems	Iso.Y.2s	53-37,22 N	006-31,33 E		1812.9, 1812.10
WEW1	Westereems	Fl(5)Y.20s	53-37,26 N	006-22,12 E		1812.9
	Galahead Field	Fl(5)Y.20s	53-37,47 N	001-24,90 E	1035	
	Barque Field					
Mess-G	Borkum	Fl(5)Y.20s	54-04,26 N	006-55,43 E	1037	
	Riffgrund					
TRBM S02	Klaver Bank	unmarked	54-12,36 N	003-59,57 E	1035, 1037	
TRBM S03	Klaver Bank	unmarked	54-12,37 N	004-00,49 E	1035, 1037	
ODAS E06	Klaver Bank	Fl(5)Y.20s	54-12,90 N	004-00,47 E	1035, 1037	
ODAS E04	Klaver Bank	Fl(5)Y.20s	54-12,91 N	003-59,56 E	1035, 1037	
DDW2_ADCP	Noordzee	unmarked	54-16,53 N	005-38,73 E	1037	
IWES N-21	Noordzee.	Fl(5)Y.20s	54-19,44 N	006-07,81 E	1037	
OST	Duitse Bocht					
Mess-G	Noordzee.	Fl(5)Y.20s	54-23,17 N	005-40,42 E	1037	
	Duitse Bocht					
Mess-G	Noordzee.	Fl(5)Y.20s	54-23,17 N	005-40,69 E	1037	
	Duitse Bocht					
Mess-G	Noordzee.	Fl(5)Y.20s	54-23,33 N	005-40,69 E	1037	
	Duitse Bocht					
Mess-G	Noordzee.	Fl(5)Y.20s	54-23,33 N	005-40,42 E	1037	
	Duitse Bocht					
SWLB069	Puzzle hole	Fl(5)Y.20s	54-25,32 N	004-20,28 E	1037	
IWES N-21	Noordzee.	Fl(5)Y.20s	54-25,41 N	005-48,30 E	1037	
Nord	Duitse Bocht					
SWLB068	Puzzle Hole	Fl(5)Y.20s	54-26,02 N	004-20,29 E	1037	
Mess-G	Noordzee.	Fl(5)Y.20s	54-32,42 N	005-50,99 E	1037	
	Duitse Bocht					
Mess-G	Noordzee.	Fl(5)Y.20s	54-32,42 N	005-51,27 E	1037	

Naam Name	Vaarwater Waters	Licht Light	Positie Position		Kaart Chart	1800 Serie 1800 Series
Mess-G	Duitse Bocht Noordzee.	Fl(5)Y.20s	54-32,60 N	005-51,27 E	1037	
Mess-G	Duitse Bocht Noordzee.	Fl(5)Y.20s	54-32,60 N	005-50,99 E	1037	
S04	Duitse Bocht Noordzee.	Fl(5)Y.20s	54-34,34 N	006-06,76 E	1037	
TRBM	Noordzee	unmarked	54-38,46 N	004-41,14 E	1037	
TRBM	Noordzee	unmarked	54-38,46 N	004-42,07 E	1037	
ODES	Noordzee	FL(5)Y.20s	54-39,00 N	004-41,14 E	1037	
ODAS	Noordzee	Fl(5)Y.20s	54-39,00 N	004-42,07 E	1037	
Bii	Noordzee. Duitse Bocht	Fl(5)Y.20s	54-40,85 N	006-21,86 E	1037	
Aii	Noordzee. Duitse Bocht	Fl(5)Y.20s	54-49,87 N	006-10,18 E	1037	
S7 Center	Noordzee. Duitse Bocht	Fl(5)Y.20s	54-50,69 N	006-16,07 E	1037	
ODAS (x4)	Noordzee. Duitse Bocht	Fl(5)Y.20s	55-00,11 N	006-43,50 E	1037	
BU1 Center	Elbow Spit	Fl(2)Y.5s	55-01,41 N	003-41,11 E	1037	
	Noordzee. Duitse Bocht	Fl(5)Y.20s	55-04,01 N	007-47,15 E	1037	
ODAS	Weisse Bank	Fl(5)Y.20s	55-05,23 N	006-21,01 E	1037	
N3 Center	Noordzee. Duitse Bocht	Fl(5)Y.20s	55-08,17 N	005-21,58 E	1037	
Mess-G	Noordzee. Duitse Bocht	Fl(5)Y.20s	55-11,94 N	007-09,30 E	1037	
	Regnar Oil Field	Fl(5)Y.20s	55-18,34 N	005-22,74 E	1037	
	Regnar Oil Field	Fl(5)Y.20s	55-26,34 N	005-30,37 E	1037	
Mess G (4x)	Noordzee. Dogger Bank	Fl(5)Y.20s	55-28,80 N	004-18,10 E	1037	
Mess-G	Noordzee.	Fl(5)Y.20s	55-37,56 N	004-05,91 E	1037	
Noordzee	Duitse Bocht					
N1 Center	Noordzee. Duitse Bocht	Fl(5)Y.20s	55-43,73 N	003-41,78 E	1037	

Actuele (P) en (T) berichten / *Current (P) and (T) notices*

Kaart / Chart	Int.	BaZ / NL NM	Beschrijving / Description
1014	1043	*332(T)/22	NOORDZEE. TSS TERSCHELLING GERMAN BIGHT. Waarschuwing/Warning
		249(P)/23	ENGELAND. HIGHLY PROTECTED MARINE AREA. Aanbrengen Natuurgebied / Insert nature reserve
		09(T)/25	NOORDZEE. ENGELAND. DOGGER BIGHT. Schrappen licht / Delete light
		77(P)/25	NOORDZEE. ENGELAND. Aanbrengen kabel / Insert cable
		282(T)/25	NOORDZEE. ENGELAND. Wijzigen licht / Change light
		26(P)/26	NOORDZEE. ENGELAND. MARKHAMS HOLE. Waarschuwing / Warning
1035	1046	*332(T)/22	NOORDZEE. TSS TERSCHELLING GERMAN BIGHT. Waarschuwing/Warning
		*332(P)/23	NOORDZEE. Aanbrengen/Insert cable
		26(T)/24	NOORDZEE. ENGELAND. Aanbrengen obstructie / Insert obstruction
		361(P)/24	NOORDZEE. ENGELAND. Werk in uitvoering / Works in progress
		77(P)/25	NOORDZEE. ENGELAND. Aanbrengen kabel / Insert cable
		*178(P)/25	NOORDZEE. BRUINE BANK. Werk in uitvoering / Works in progress
		*296(P)/25	NOORDZEE. TSS OFF TEXEL. Aanbrengen obstructie / Insert obstruction
		*298(P)/25	NOORDZEE. WINDMOLENPARK HOLLANDSE KUST WEST. Waarschuwing / Warning
		*306(P)/25	NOORDZEE. TSS WEST FRIESLAND. Aanbrengen obstructie / Insert obstruction
		26(P)/26	NOORDZEE. ENGELAND. MARKHAMS HOLE. Waarschuwing / Warning
1037	1045	*332(T)/22	NOORDZEE. TSS TERSCHELLING GERMAN BIGHT. Waarschuwing/Warning
		187(T)/24	NOORDZEE. DUITSLAND. Aanbrengen kardinaal / Insert cardinal
		*30(T)/25	NOORDZEE. NEAR TSS NORTH FRIESLAND. Aanbrengen boeien / Insert buoys
		*289(P)/25	NOORDZEE. TSS WEST FRIESLAND. Aanbrengen obstructie / Insert obstruction
		*325(T)/25	NOORDZEE. NEDERLAND. Aanbrengen obstructie / Insert obstruction
		*05(T)/26	NOORDZEE. DUITSLAND. Aanbrengen platform / Insert rig
		*18(T)/26	NOORDZEE. NEDERLAND. Aanbrengen boei / Insert buoy
		110	1473
116	1477	*271(T)/25	ROOMPOT. ONRUST. Werk in uitvoering / Works in progress
		*10(T)/26	KANAAL DOOR WALCHEREN. Waarschuwing / Warning
120	1479	*213(T)/24	WESTERSCHELDE. EVERINGEN. Betonning gewijzigd / Buoyage changed
		*05(P)/25	WESTERSCHELDE. VLISSINGEN OOST. KRAAYERHAVEN. Waarschuwing / Warning

Kaart / Chart	Int.	BaZ / NL NM	Beschrijving / Description
124	1471	*225(T)/25	AMSTERDAM. ORANJESLUIZEN. Advies diepgang / Advise draught
		*228(T)/25	NOORDZEEKANAAL. ROND KM13. Aanbrengen verboden gebied / Insert restricted are
125	1422	*199(T)/23	NOORDZEE. WINDPARK HOLLANDSCHE KUST ZUID. Aanbrengen boei / Insert buoy
		*298(P)/25	NOORDZEE. WINDMOLENPARK HOLLANDSE KUST WEST. Waarschuwing / Warning
130	1423	*199(T)/23	NOORDZEE. WINDPARK HOLLANDSCHE KUST ZUID. Aanbrengen boei / Insert buoy
1546	1470	*34(T)/26	NOORDZEE. SCHULPENGAT. Waarschuwing / Warning
1630	1416	77(P)/25	NOORDZEE. ENGELAND. Aanbrengen kabel / Insert cable
1631	1418	*110(T)/24	NOORDZEE. TEXEL. Aanbrengen kardinaal / Insert cardinal
		*62(T)/25	NOORDZEE. Aanbrengen boei / Insert buoy
		77(P)/25	NOORDZEE. ENGELAND. Aanbrengen kabel / Insert cable
		*125(T)/25	NOORDZEE. EAST OF TSS OFF BROWN RIDGE. Aanbrengen V-AIS / Insert V-AIS
		*178(P)/25	NOORDZEE. BRUINE BANK. Werk in uitvoering / Works in progress
		*261(P)/25	NOORDZEE. TSS OFF TEXEL EN TSS OFF VLIELAND. Waarschuwing / Warning
		*296(P)/25	NOORDZEE. TSS OFF TEXEL. Aanbrengen obstructie / Insert obstruction
		*298(P)/25	NOORDZEE. WINDMOLENPARK HOLLANDSE KUST WEST. Waarschuwing / Warning
1632	1420	*110(T)/24	NOORDZEE. TEXEL. Aanbrengen kardinaal / Insert cardinal
		*119(T)/24	NOORDZEE. VLIELAND GRONDEN. Aanbrengen V-AIS / Insert V-AIS
		*295(T)/24	NOORDZEE. VLIELAND GRONDEN. Aanbrengen boeien / Insert buoys
		*346(T)/24	NOORDZEE. NIEUW ZEELAND GRONDEN. Aanbrengen V-AIS / Insert V-AIS
		*261(P)/25	NOORDZEE. TSS OFF TEXEL EN TSS OFF VLIELAND. Waarschuwing / Warning
		*289(P)/25	NOORDZEE. TSS WEST FRIESLAND. Aanbrengen obstructie / Insert obstruction
1633	1417	*110(T)/24	NOORDZEE. TEXEL. Aanbrengen kardinaal / Insert cardinal
		*119(T)/24	NOORDZEE. VLIELAND GRONDEN. Aanbrengen V-AIS / Insert V-AIS
		*295(T)/24	NOORDZEE. VLIELAND GRONDEN. Aanbrengen boeien / Insert buoys
		*261(P)/25	NOORDZEE. TSS OFF TEXEL EN TSS OFF VLIELAND. Waarschuwing / Warning
1970		*261(P)/25	NOORDZEE. TSS OFF TEXEL EN TSS OFF VLIELAND. Waarschuwing / Warning
2020		121(P)/25	ST BARTHELEMY. Aanbrengen kabel / Insert cable
2023		*13(P)/25	CARIBISCHE ZEE. ARUBA. Aanbrengen kabel / Insert cable
207	1465	*140(T)/25	ROTTERDAM. BEERKANAAL. Aanbrengen boeien / Insert buoys
		*286(T)/25	MAASVLAKTE. YANGTZEKANAAL. Aanbrengen boeien / Insert buoys
		*08(T)/26	ROTTERDAM. HARTELSLUIJ. Waarschuwing /

Kaart / Chart	Int.	BaZ / NL NM	Beschrijving / Description
208	1466	*335(T)/23	Warning ROTTERDAM. NIEUWE MAAS. ZUIDDIEPJE. Waarschuwing/Caution
209	1467	*275(T)/25 *169(T)/25	NIEUWE MAAS. ROTTERDAM. WESTERKADE. HENDRIK-IDO-AMBACHT. RIETBAAN. Aanbrengen betonning / Insert buoyage
2110		*241(T)/25 *232(T)/20 311(T)/21 363(T)/24	LEK. NIEUW LEKKERLAND. Aanbrengen boei / Insert buoy CARIBISCHE ZEE. TEN NOORDEN VAN SABA. Aanbrengen dieptecijfer / insert depth CARIBBEAN SEA. WINDWARD ISLANDS. ST MARTIN. Betonning gewijzigd/Buoyage changed CARIBBEAN SEA. WINDWARD ISLANDS. ST MARTIN. Schrappen boei / Delete buoy
2716		*17(P)/25 121(P)/25 *53(T)/25 *63(T)/25	CARIBISCHE ZEE. Aanbrengen kabel / Insert cable ST BARTHELEMY. Aanbrengen kabel / Insert cable SABA. GREAT LEVEL BAY. Werk in uitvoering / Works in progress SABA. DIAMOND ROCK. Licht gedoofd / Light extinguished
781		*13(P)/25	CARIBISCHE ZEE. ARUBA. Aanbrengen kabel / Insert cable
1805		*182(T)/25 *10(T)/26	ROOMPOT. Schrappen boei / Delete buoy KANAAL DOOR WALCHEREN. Waarschuwing / Warning
1807		*57(T)/23 *15(T)/25 *36(T)/25	HARINGVLIET. DELTAGEUL. Aanbrengen lichtschip/Insert light ship BERGEN OP ZOOM. BUITENHAVEN. Aanbrengen verboden gebied / Insert restricted are VOLKERAK. VOLKERAKSLUIZEN. ZUIDER VOORHAVEN. Aanbrengen boeien / Insert buoys
1811		*09(T)/26 *13(T)/26 40(T)/15 *285(T)/23 *319(T)/23 *110(T)/24 *136(T)/24 *159(T)/24 *227(T)/24 *12(T)/26 *23(T)/26 *34(T)/26	BENINGEN. Aanbrengen boei / Insert buoy HARINGVLIET. HARINGVLIETBRUG. Aanbrengen betonning / Insert buoyage NOORDZEE. DEN HELDER. Artillery oefeningen; Artillery exercises. WADDENZEE. WAARDGRONDEN. Aanbrengen/Insert obstructions WADDENZEE. TERSCHELLING. Aanbrengen/insert obstructions NOORDZEE. TEXEL. Aanbrengen kardinaal / Insert cardinal WADDENZEE. WAARDGRONDEN. Aanbrengen obstructie / Insert obstruction WADDENZEE. VERVERSGAT. Wijzigen betonning / Change buoyance WADDENZEE. BALLASTPLAAT. Aanbrengen obstructie / Insert obstruction NOORDZEE. AMELAND. Aanbrengen boeien / Insert buoys WADDENZEE. DEN OEVER. Aanbrengen obstructie / Insert obstruction NOORDZEE. SCHULPENGAT. Waarschuwing / Warning
1812		*229(T)/21 *23(T)/23 *315(T)/23	WADDENZEE. AMELAND. NOORDERSPRUIT. Aanbrengen betonning / insert buoyage DUITSLAND. EEMS. Waarschuwing/Warning WADDENZEE. PINKEWAD. Aanbrengen/insert obstructions

Kaart / Chart	Int.	BaZ / NL NM	Beschrijving / Description
		*134(T)/24	WADDENZEE. PINKEWAD. Aanbrengen obstructie / Insert obstruction
		*240(T)/24	DUITSLAND. EEMS. Verondieping / Shoal
		*259(T)/24	EEMS. OUDE WESTEREEMS. Waarschuwing / Warning
		*366(T)/24	WADDENZEE. NOORDERSPRUIT. Waarschuwing / Warning
		*36(T)/26	MONDING VAN DE DOLLARD. Wijzigen betonning / Change buoyance
1820		*64(T)/24	MARKERMEER. PAMPUS. HOORNSCHE HOP. Betonde vaargeul / Buoyed channel
		*65(T)/24	MARKERMEER. UITDAM. Betonde vaargeul / Buoyed channel
		*66(T)/24	RANDMEREN. VOSSEMEER. Waarschuwing verondieping / Warning shoal
		*253(T)/24	MARKERMEER. PAMPUSGEUL. Betonning gewijzigd / Buoyage changed
		*21(T)/25	IJSSELMEER. WINDPLAN BLAUW. Schrappen boei / Delete buoy
		*35(T)/25	IJSSELMEER. WINDPLAN BLAUW. Aanbrengen betonning / Insert buoyage
		*225(T)/25	AMSTERDAM. ORANJESLUIZEN. Advies diepgang / Advise draught
		*228(T)/25	NOORDZEEKANAAL. ROND KM13. Aanbrengen verboden gebied / Insert restricted are
		*22(T)/26	MARKERMEER. MARKERWADDEN. Aanbrengen werkgebied / Insert entry prohibited ar

Cumulatieve lijst van BaZ's / Cumulative list of NL NM

"Overzicht van berichten die van toepassing zijn op de kaarten sinds de laatste uitgave van de nieuwe kaart of de hernieuwde uitgave. Tijdelijke en voorlopige berichten zijn niet opgenomen in deze lijst.

N.B. Berichten ouder dan 2012 zijn niet in deze lijst opgenomen.

List of notices which affect the charts since the last new chart or new edition is published.

Temporary and Preliminary notices are not included in this list.

N.B. Notices before 2012 are not included in this list.

Kaart / Chart	Editie / Edition	BaZ / NL NM				
1014	nov 2025	*299/25				
1035	mrt 2023	*80/23	109/23	114/23	*123/23	130/23
		*163/23	*182/23	192/23	226/23	*268/23
		*302/23	*303/23	*311/23	*314/23	*322/23
		*327/23	*342/23	*363/23	*381/23	383/23
		15/24	*21/24	29/24	34/24	*54/24
		*85/24	*98/24	101/24	117/24	*158/24
		*161/24	195/24	202/24	219/24	224/24
		243/24	*246/24	251/24	272/24	279/24
		*300/24	*310/24	*316/24	*329/24	*340/24
		*343/24	350/24	*360/24	*367/24	*369/24
		374/24	*382/24	420/24	*25/25	*26/25
		40/25	*43/25	*44/25	*61/25	68/25
		*99/25	*114/25	*152/25	*176/25	*177/25
		*185/25	220/25	229/25	230/25	*235/25
		250/25	256/25	*259/25	*270/25	*297/25
		303/25	304/25	305/25	308/25	323/25
		*02/26	15/26	20/26	24/26	*28/26
1037	jun 2024	*201/24	206/24	216/24	*221/24	*226/24
		233/24	245/24	*246/24	*267/24	287/24
		296/24	*300/24	334/24	*340/24	*343/24
		*360/24	370/24	*26/25	49/25	72/25
		78/25	*109/25	110/25	*114/25	*128/25
		*152/25	*156/25	*162/25	174/25	207/25
		213/25	240/25	268/25	274/25	285/25
		*311/25	14/26	*19/26		
110	jul 2024	*225/24	*411/24	*14/25	71/25	*76/25
		*85/25	*109/25	*152/25	*173/25	*212/25
		*227/25	*266/25	*33/26		
114	jan 2025	*28/25	*51/25	*56/25	*123/25	*138/25
		*210/25	*233/25	*237/25	*309/25	*314/25
116	jul 2025	*187/25	*326/25	*04/26	*07/26	*30/26
120	okt 2024	*345/24	*352/24	*390/24	*29/25	*46/25
		*47/25	*51/25	*56/25	*69/25	71/25
		*123/25	*152/25	*160/25	*203/25	*217/25
		*222/25	*226/25	*233/25	*236/25	*262/25
		*324/25	*326/25	*04/26	*07/26	*30/26
		*37/26				
122	aug 2025	*214/25	*218/25	*227/25	*257/25	*266/25
		*278/25	*301/25	*25/26	*33/26	

124	mrt 2024	*78/24 *127/25	*172/24 *159/25	*236/24 *166/25	*380/24 *254/25	*06/25
125	jan 2024	*06/24 *161/24 *44/25 *297/25	*58/24 *367/24 *109/25 *321/25	*103/24 *406/24 *176/25	*149/24 *37/25 *273/25	*158/24 *43/25 *288/25
130	aug 2025	*215/25 *301/25	*227/25	*257/25	*278/25	*288/25
1546	feb 2023	*50/23 *202/23 *347/23 *153/24 *136/25	*69/23 *228/23 *30/24 *164/24 *322/25	*124/23 *236/23 *53/24 *386/24 *11/26	*132/23 *321/23 *103/24 *83/25	*178/23 *324/23 *146/24 *109/25
1630	feb 2025	*59/25 *116/25 238/25 287/25 *33/26	*76/25 *176/25 *249/25 *288/25	82/25 *179/25 265/25 307/25	88/25 *227/25 *278/25 319/25	*109/25 *234/25 *279/25 24/26
1631	dec 2024	*419/24 *32/25 *81/25 *176/25 *253/25 *283/25 *321/25	*07/25 *37/25 *94/25 *177/25 256/25 *288/25 323/25	*16/25 *43/25 *99/25 *185/25 *259/25 *297/25 *02/26	*25/25 *44/25 *109/25 *190/25 *269/25 303/25 *28/26	*31/25 *61/25 *152/25 *235/25 *270/25 308/25 32/26
1632	okt 2024	*345/24 *22/25 *109/25 *283/25	*359/24 *32/25 *114/25 308/25	*360/24 *38/25 *129/25 *16/26	*410/24 *52/25 *132/25	*16/25 *61/25 *235/25
1633	dec 2024	*407/24 *32/25 *129/25 *283/25	*410/24 *39/25 *156/25 *311/25	*416/24 *87/25 *162/25 *328/25	*16/25 *109/25 207/25 *19/26	*22/25 *114/25 240/25
1970	nov 2025	*300/25				
2020	feb 2025	*42/25				
2023	okt 2022	*295/22	409/24	*290/25		
207	feb 2026	*29/26				
208	nov 2023	*362/23 *373/24 *267/25	*371/23 *403/24 *302/25	*372/23 *206/25 *31/26	*45/24 *245/25	*288/24 *263/25
209	jun 2025	*170/25	*192/25	*197/25	*31/26	
2110	jun 2012	*247/13 *164/14 428/15 *107/17 330/17 *281/19 317/20 119/21	276/13 *276/14 *131/16 153/17 151/18 325/19 *334/20 204/21	346/13 344/14 195/16 168/17 *167/18 414/19 362/20 *205/21	363/13 *91/15 321/16 212/17 381/18 *138/20 *100/21 240/21	138/14 *107/15 46/17 230/17 255/19 254/20 *108/21 *316/21

		*325/21	316/22			
2716	okt 2023	*329/23	*54/25	*167/25	*242/25	
780	sep 2020	*288/20	*42/21	*32/22		
781	jul 2021	*248/21	273/21			
782	feb 2022	*29/22	*38/22	*55/22	*91/22	*290/25
1801	jul 2022	*251/25				
1805	sep 2021	*340/21	*364/21	*394/21	*26/22	*57/22
		203/22	*281/22	*357/22	*11/23	*18/23
		*45/23	*188/23	*223/23	*238/23	*244/23
		*276/23	*340/23	*369/23	*36/24	*37/24
		*38/24	*43/24	*160/24	*168/24	*175/24
		*196/24	*257/24	*292/24	*326/24	*328/24
		*392/24	*12/25	*48/25	*67/25	*181/25
		*189/25	*201/25	*222/25	*232/25	*260/25
		*276/25	*295/25	*17/26		
1807	feb 2023	*51/23	*55/23	*127/23	*261/23	*92/24
		*106/24	*177/24	*211/24	*326/24	*412/24
		*24/25	*64/25	*67/25	*118/25	*192/25
		*243/25	*260/25			
1811	apr 2025	*101/25	*106/25	*134/25	*136/25	*145/25
		*171/25	*180/25	*188/25	*221/25	*260/25
		*272/25	*280/25	*281/25	*284/25	*315/25
		*322/25	*11/26	*35/26		
1812	apr 2025	*101/25	107/25	*112/25	*133/25	*142/25
		*149/25	*152/25	*162/25	172/25	*180/25
		*184/25	*188/25	*193/25	*194/25	*195/25
		*200/25	202/25	*204/25	*205/25	211/25
		*231/25	*239/25	*244/25	*258/25	*284/25
		*294/25	310/25	*311/25	318/25	*320/25
		*328/25	*21/26			
1820	mrt 2024	*63/24	*77/24	*79/24	*88/24	*125/24
		*141/24	*152/24	*162/24	*170/24	*172/24
		*208/24	*232/24	*236/24	*293/24	*344/24
		*348/24	*380/24	*391/24	*402/24	*04/25
		*06/25	*86/25	*130/25	*131/25	*134/25
		*135/25	*254/25	*260/25	*277/25	*27/26

Overzicht van alle actuele uitgaven van zeekaarten en andere hydrografische publicaties. In de derde kolom is de meest recente publicatiedatum van iedere publicatie vermeld. Zeekaarten en publicaties met een oudere publicatiedatum zijn vervallen en kunnen niet meer worden bijgewerkt aan de hand van berichten aan zeevarenden. Van in bewerking zijnde uitgaven wordt in de laatste kolom de verwachte publicatiedatum genoemd.

List of charts and nautical publications in force. In the third column the most recent edition date of each publication is mentioned. Older publications are cancelled and cannot be updated with Notices to Mariners. In the last column the expected publication date of editions to be published is mentioned.

Zeekaarten / Nautical charts

Publicatie / publication	INT kaart / INT chart	Editie datum / edition date	Titel / title	Geplande nieuwe uitgave / planned new edition
110	INT 1473	jul 2024	North Sea. Netherlands. Westkapelle to Stellendam and Maasvlakte	
114	INT 1476	jan 2025	Netherlands and Belgium. Canal Gent-Terneuzen	
116	INT 1477	jul 2025	Netherlands. Approaches to Westerschelde	
120	INT 1479	okt 2024	Netherlands. Westerschelde. Vlissingen-Oost to Nauw van Bath	
122	INT 1472	aug 2025	North Sea. Approaches to Europoort and Hoek van Holland	
124	INT 1471	mrt 2024	Netherlands, Noordzeekanaal including IJmuiden, Zaandam and Amsterdam	
125	INT 1422	jan 2024	North Sea. Approaches to IJmuiden	
130	INT 1423	aug 2025	North Sea. Netherlands. Approaches to Scheveningen	
207	INT 1465	feb 2026	Netherlands. Nieuwe Waterweg and Europoort. Hoek van Holland to Vlaardingen	
208	INT 1466	nov 2023	Netherlands. Rotterdam. Nieuwe Maas and Oude Maas	
209	INT 1467	jun 2025	Netherlands. Krimpen a/d Lek to Moerdijk	
1014	INT 1043	nov 2025	North Sea. Southern sheet	
1035	INT 1046	mrt 2023	North Sea. Cap Griz Nez to Dogger Bight and TSS North Friesland	
1037	INT 1045	jun 2024	North Sea. Deutsche Bucht	
1546	INT 1470	feb 2023	North Sea. Netherlands. Zeegat van Texel en Den Helder Roads	
1630	INT 1416	feb 2025	North Sea. Netherlands. West Hinder and Outer Gabbard to Vlissingen and Scheveningen	
1631	INT 1418	dec 2024	North Sea. Netherlands. DW Routes to IJmuiden and Texel	
1632	INT 1420	okt 2024	Netherlands. North Sea. DW Routes and TSS North Friesland to Vlieland	
1633	INT 1417	dec 2024	North Sea. TSS North Friesland and GW/Ems to Vlieland and Borkum	
2020		feb 2025	West Indies. Windward Islands. Virgin Gorda to Antigua	
2023		okt 2022	Caribbean Sea. Leeward Islands. Aruba, Curaçao and Bonaire	
2110		jun 2012	Caribbean Sea. Windward Islands. Anguilla to St. Christopher	Mrt 2026
780		sep 2020	Caribbean Sea, Bonaire	
781		jul 2021	Caribbean Sea, Aruba	
782		feb 2022	Caribbean Sea, Curaçao	
783		mar 2022	Caribbean Sea, Curaçao, St. Annabaai and Schottegat	
2716		okt 2023	Netherlands Antilles. Plans Saba, St. Eustatius and St. Maarten	

1800 kaarten / 1800 Series:

<i>Publicatie / publication</i>	<i>INT kaart / INT chart</i>	<i>Editie datum / edition date</i>	<i>Titel / title</i>	<i>Geplande nieuwe uitgave / planned new edition</i>
1801		Vervallen	Noordzeekust, De Panne tot Den Helder	
1805		sep 2021	Oosterschelde, Veerse Meer en Grevelingen	Apr 2026
1807		feb 2023	Zoommeer, Volkerak, Spui, Haringvliet, Hollandsch Diep	
1811		apr 2025	Waddenzee westblad en aangrenzende Noordzeekust	Apr 2026
1812		apr 2025	Waddenzee oostblad en aangrenzende Noordzeekust	Apr 2026
1820		mrt 2024	IJsselmeer, Markermeer, Noordzeekanaal en IJsseldelta	

Hydrografische publicaties / Hydrographic publications:

<i>Publicatie / publication</i>	<i>INT kaart / INT chart</i>	<i>Editie datum / edition date</i>	<i>Titel / title</i>	<i>Geplande nieuwe uitgave / planned new edition</i>
KAART1	INT 1	feb 2017	Tekens, afkortingen, begrippen voorkomend op zeekaarten	
BAZ1		feb 2026	Bericht aan Zeevarenden 1	
HP1		aug 2025	The Netherlands Coast Pilot	Mrt 2026
HP2A		2025	Lichtenlijst van Nederland en aangrenzend gebied	
HP2B		2024	Lichtenlijst van het Nederlands deel van het Caribisch gebied	Mrt 2026
HP7		2025	Catalogus van Nederlandse zeekaarten en andere hydrografische publicaties	
HP33		2026	Waterstanden en stromen langs de Nederlandse kust en aangrenzend gebied	
HP33D		2026	NLTides	

Planning kaarten / Planning charts

<i>Publicatie / publication</i>	<i>INT kaart / INT chart</i>	<i>Editie datum / edition date</i>	<i>Titel / title</i>	<i>Geplande nieuwe uitgave / planned new edition</i>
1970		nov 2025	Mariners' Routeing Guide. Southern North Sea	