



Koninklijke Marine

BaZ | 2026

13 | BAZ 63-65
Berichten aan Zeevarenden
Netherlands Notice to Mariners



151^e jaargang 26-3-2026

Dienst der Hydrografie

Erkende verkoopagenten van Nederlandse Hydrografische publicaties

(Resellers licenced to distribute Netherlands Nautical Publications)

De Berichten aan Zeevarenden (BaZ) verschijnen wekelijks en zijn te verkrijgen:

- als printversie (PDF) via internet www.defensie.nl/onderwerpen/b/berichten-aan-zeevarenden/weekedities
- via de Database www.defensie.nl/onderwerpen/b/berichten-aan-zeevarenden/inhoud/database als boekje (tegen betaling) bij een aantal agenten

Agenten: (bijgewerkte kaarten)

Delfzijl	Datema Delfzijl BV Zeesluizen 8 9936 HX Delfzijl	Tel. +31 (0)596 - 635252 Fax +31 (0)596 - 615245
		Website: www.datema.nl E-mail: sales@datema.nl
Rotterdam	L.J. Harri BV Van der Takstraat 218 3071 LM Rotterdam	Tel. +31 (0)10 - 2142705 Website: www.ljharri-watersportmedia.nl E-mail: info@observatorl.nl
		OneOcean (Rotterdam) George Hintzenweg 77 3068 AX Rotterdam
	Tel. +31 (0)10 - 4167622 Website: www.oneocean.com E-mail: enquiries@oneocean.com	
	Datema Rotterdam Galvanistraat 148 3029 AD Rotterdam	
Harri Trading BV Van Weerden Poelmanweg 4 3088 EB Rotterdam	Tel. +31 (0)10 - 4366188 Fax +31 (0)10 - 4365511 Website: www.datema.nl E-mail: sales@datema.nl	
	Tel. +31 (0)10 - 4290333 Website: www.harritrading.nl E-mail: info@harritrading.nl	
Antwerpen	Bogerd Martin NV Maasstraat 65-67 2060 Antwerpen	Tel. +32 (0)32134170 Website: www.bogerdmartin.com E-mail: sales@bogerdmartin.com
Bremen	"Seekarte" Kpt. A. Dammeyer Korffsdeich 3 D-28217 Bremen	Tel. +49 (0)4213032780 Website: www.seekarte.de E-mail: seekarte@seekarte.de
London	OneOcean (hoofdkantoor) 71 Fenchurch Street EC3M 4BS London	Tel. +44 (0) 1992805400 Fax +44 (0) 1992805501 Website: www.oneocean.com E-mail: enquiries@oneocean.com
Den Haag	Vrolijk Watersport Visafslagweg 1, hal 18-20 2583 DM Den Haag	Tel. +31 (0) 70 - 4168282 Fax +31 (0) 70 - 3060497 Website: www.vrolijk.nl E-mail: webshop@vrolijk.nl

Voorwoord

- Overeenkomstig SOLAS-bepalingen dienen de officieel uitgegeven zeekaarten en boekwerken met Berichten aan Zeevarenden (BaZ) bijgewerkt te worden. Algemene richtlijnen voor het gebruik van BaZ staan beschreven in de jaarlijkse BaZ1 in Hoofdstuk 3, British Admiralty NP 100 (Mariner's Handbook) en NP 294 (How to keep your Admiralty Products up-to-date).
- Berichten aan Zeevarenden hebben alleen betrekking op Nederlandse kaarten en hydrografische publicaties. Berichten van toepassing op buitenlands gebied op Nederlandse kaarten worden overgenomen van de hydrografische dienst van het betreffende land. Berichten bevatten algemene mededelingen, correcties op kaarten of boeken, voorlopige (P) of tijdelijke (T) berichten of een overzicht.
- Gegevens die ten grondslag liggen aan berichten worden waar nodig kartografisch gegeneraliseerd. De berichten zijn alleen bedoeld om de publicaties genoemd in het bericht te kunnen corrigeren. T-berichten worden in principe alleen voor de grootste schaal kaart uitgegeven.
- Posities worden vermeld in het referentiestelsel (geodetisch datum) dat overeenkomt met dat van de betrokken kaart. Het referentiestelsel is altijd op de kaart vermeld. Onjuiste interpretatie van de referentiestelsels kan leiden tot positiefouten van enkele honderden meters.
- Richtingen, peilingen, geleidelijnen en lichtsectoren worden rechtwijzend gegeven, in graden, gerekend vanuit zee.
- Diepten en hoogten worden gegeven in dezelfde eenheid en herleid tot hetzelfde referentievlak als gebruikt in de betrokken kaart.
- Nadruk van de berichten is toegestaan mits volledig, ongewijzigd en met bronvermelding.
- De Chef der Hydrografie verzoekt u dringend vermoede of nieuwe gevaren en onjuistheden in publicaties te melden.

De Chef der Hydrografie

Van Alkemadeaan 786, 2597 BC Den Haag, Corr. Postbus 10000, 1780 CA Den Helder.
tel. +31 (0)88 9516738, Website: www.defensie.nl/hydro E-mail: hydro.baz@mindef.nl

Preface

- *In accordance with SOLAS-regulations, official published nautical charts and books have to be kept corrected by means of Notices to Mariners (NL NM). General guidelines for the use of NL NM are described in the annual NtM1 in Chapter 3, British Admiralty NP 100 (The Mariner's Handbook) and NP 294 (How to keep your Admiralty Products up-to-date).*
- *Netherlands Notices to Mariners are only applicable for Netherlands nautical charts and hydrographic publications. Notices concerning foreign waters on Netherlands charts are adopted from the hydrographic service of that specific country. Notices contain general announcements, corrections for charts or books, preliminary (P) or temporary (T) notices or a summary.*
- *Data on which the notices are based are if necessary cartographically generalised. The notices are meant only to correct the publications that are stated in the notice. Generally, T notices are published on the largest scale charts only.*
- *Positions are given in the reference system (geodetic datum) that corresponds with that of the relevant chart. The reference system is always printed on the chart. Incorrect interpretation of the reference system can lead to errors in the position of several hundreds of metres.*
- *Directions, bearings, leading lines and light sectors are true, in degrees, reckoned from seawards.*
- *Depths and heights are given in the same unit and are reduced to the same reference level as used in the relevant chart.*
- *Reprinting of the notices is allowed if complete, unchanged and with acknowledgement.*
- *The Hydrographer of the Netherlands Navy urges you strongly to report suspected or new dangers and errors in publications.*

Hydrographer of the Netherlands Navy

Van Alkemadeaan 786, NL-2597 BC Den Haag, Corr. P.O. Box 10000, NL-1780 CA Den Helder.
tel. +31 (0)88 9516738, Website: www.defensie.nl/hydro E-mail: hydro.baz@mindef.nl

Lijst met gebruikte afkortingen in de wekelijkse Berichten aan Zeevarenden

(P)	Preliminary: voorlopig BaZ
(T)	Temporary: tijdelijk BaZ
BSH	Bundesamt für Seeschifffahrt und Hydrographie (Duitse hydrografische dienst)
CNB	Centraal Nautisch Beheer Noordzeekanaalgebied
ECDIS	Electronic Chart Display and Information System: officieel elektronisch kaartsysteem
ENC	Electronic Navigational Chart: officiële elektronische vectorkaart
GNA	Gemeenschappelijke Nautische Autoriteit (Westerschelde)
GST	Geodatastyrelsen (Deense hydrografische dienst)
HBA	Havenbedrijf Amsterdam
HBR	Havenbedrijf Rotterdam
HOV	Hydrografisch Opname Vaartuig van de Dienst der Hydrografie
HP	Hydrografische Publicatie: boekwerk van de Dienst der Hydrografie
HYD	Dienst der Hydrografie (Nederlandse hydrografische dienst)
IALA	International Association of Lighthouse Authorities
IHO	International Hydrographic Organization
INT	INTERNATIONALE kaart
KW	Kustwacht Nederland
NAP	Normaal Amsterdams Peil
NGA	National Geospatial-Intelligence Authority (hydrografische dienst Verenigde Staten)
NP	Nautical Publication: boekwerk van de UKHO
NtM	Notices to Mariners
PNR	Projectnummer van de Nederlandse Dienst der Hydrografie
pos	Positie
RWS Berna WSW	Rijkswaterstaat Noord-Nederland Waddenzee
RWS CIV	Rijkswaterstaat Centrale Informatie Voorziening
RWS CMIJ	Rijkswaterstaat Centrale Meldpost IJsselmeer
RWS DZD	Rijkswaterstaat District Noord Zee en Delta (Zeeuwse wateren m.u.v. Westerschelde)
RWS MD	Rijkswaterstaat Markeringsdienst Zee en Delta
RWS Waterkamer	Rijkswaterstaat Waterdienst Waterkamer
SFS	Sofartsstyrelsen (Deense Maritieme Autoriteit)
SHOM	Service Hydrographique et Oceanographique de la Marine (Franse hydrografische dienst)
SodM	Staatstoezicht op de Mijnen
UKHO	United Kingdom Hydrographic Office (Britse hydrografische dienst)
VDH	Verkeersdienst Den Helder
VH	Vlaamse Hydrografie
VHF	Very High Frequency
WGS84	World Geodetic System 1984: Coördinatenreferentiesysteem waarin GPS posities worden uitgedrukt.

List of Abbreviations used in weekly editions of NtM

(P)	<i>Preliminary NtM</i>
(T)	<i>Temporary NtM</i>
BSH	<i>Bundesamt für Seeschifffahrt und Hydrographie (German HO)</i>
CNB	<i>Central Nautical Management North Sea Canal</i>
ECDIS	<i>Electronic Chart Display and Information System (official)</i>
ENC	<i>Electronic Navigational Chart</i>
GNA	<i>Joint Nautical Authority (Westerschelde)</i>
GST	<i>Geodatastyrelsen (Danish HO)</i>
HBA	<i>Port of Amsterdam</i>
HBR	<i>Port of Rotterdam</i>
HOV	<i>Hydrographic Survey Vessel</i>
HO	<i>Hydrographic Office (national service)</i>
HP	<i>Hydrographic Publication of the Netherlands HO</i>
HYD	<i>Netherlands Hydrographic Office</i>
IALA	<i>International Association of Lighthouse Authorities</i>
IHO	<i>International Hydrographic Organization</i>
INT	<i>INTERNATIONAL chart</i>
KW	<i>Netherlands Coast Guard</i>
NAP	<i>Normaal Amsterdams Peil, the Amsterdam Ordnance datum</i>
NGA	<i>National Geospatial-Intelligence Authority (HO of the United States)</i>
NP	<i>Nautical Publication of the UKHO</i>
NtM	<i>Notices to Mariners</i>
PNR	<i>Project number of the Netherlands Hydrographic Office</i>
pos	<i>position</i>
RWS	<i>Department of Waterways and Public Works</i>
RWS Berna WSW	<i>Notices to shipping Waddenzee</i>
RWS CIV	<i>Rijkswaterstaat Central Information Services</i>
RWS CMIJ	<i>Notices to shipping IJsselmeer</i>
RWS DZD	<i>Notices to shipping Zeeuwse wateren (not including Westerschelde)</i>
RWS MD	<i>Service for maintenance of navigational aids</i>
RWS Waterkamer	<i>Waterway information centre</i>
SFS	<i>Sofartsstyrelsen (Danish Maritime Authority)</i>
SHOM	<i>Service Hydrographique et Oceanographique de la Marine (French HO)</i>
SodM	<i>State authority on Mining</i>
UKHO	<i>United Kingdom Hydrographic Office</i>
VDH	<i>Traffic Centre Den Helder</i>
VH	<i>Flemish Hydrographic Office</i>
VHF	<i>Very High Frequency</i>
WGS84	<i>World Geodetic System 1984: standard coordinate system for the Earth.</i>

Inhoudsopgave

Kruisverwijzing / <i>Cross reference</i>	5
Algemene berichten / <i>General notices</i>	5
Opgeheven (P) en (T) berichten / <i>Cancelled (P) and (T) notices</i>	5
Berichten Zeekaarten / <i>Notices Nautical charts</i>	6
Berichten 1800 serie kaarten / <i>Notices 1800 series charts</i>	9
Berichten Hydrografische publicaties / <i>Notices Hydrographic publications</i>	10
Meetinstrumenten / <i>Measuring instruments list</i>	11
Actuele (P) en (T) berichten / <i>Current (P) and (T) notices</i>	15
Cumulatieve lijst van BaZ's / <i>Cumulative list of NL NM</i>	19

Kruisverwijzing / *Cross reference*

In de hoofdstukken Zeekaarten, 1800 Serie kaarten en Hydrografische publicaties van dit document zijn de Berichten aan Zeevarenden gerangschikt op BaZ-nummer. Onderstaand overzicht toont deze berichten per kaartnummer en het nummer van de hydrografische publicatie.

In the Nautical charts, 1800 Series charts and Hydrographic publications sections of this document the Notices to Mariners are sorted by NL NM-number. The overview below displays these notices sorted by chart and hydrographic publication number.

Zeekaarten / *Nautical Charts*

Kaart / <i>Chart</i>	BaZ / <i>NL NM</i>
1035	*64/26
1037	*64/26
1631	*64/26
1632	*63/26 *64/26
1633	*64/26

1800 serie kaarten / *1800 series charts*

Kaart / <i>Chart</i>	BaZ / <i>NL NM</i>
1807	*65(T)/26
1811	*64/26

Hydrografische publicaties/ *Hydrographic publications*

Publication	BaZ / <i>NL NM</i>
NIL	

Algemene berichten / *General notices*

NIL

Opgeheven (P) en (T) berichten / *Cancelled (P) and (T) notices*

Kaart / <i>Chart</i>	Int.	BaZ / <i>NL NM</i>	Opgeheven / <i>Cancelled</i>
1807		*13(T)/26	26 mrt 2026, HARINGVLIET. HARINGVLIETBRUG.
1811		*12(T)/26	26 mrt 2026, NOORDZEE. AMELAND.





Berichten Zeekaarten / Notices Nautical charts














*63/26 NOORDZEE. TSS WEST FRIESLAND. WESTERN MUD HOLE.

Kaart / Chart	Int. / Int.	Vorig BaZ / Prev. NL NM	Uitgave / Edition	Itemnr. / Itemno.
1632	1420	16/26	okt 2024	1
<u>1</u> Schrappen Delete	 Q K5-F		van / from	53-44,76 N 003-37,02 E

Bron / Source: RWS MD 117/2026; PNR 0505-2026-1.

*64/26 NOORDZEE.

Kaart / Chart	Int. / Int.	Vorig BaZ / Prev. NL NM	Uitgave / Edition	Itemnr. / Itemno.
1035	1046	50/26	mrt 2023	1, 4, 7, 11
1037	1045	41/26	jun 2024	5, 12
1631	1418	50/26	dec 2024	3, 8
1632	1420	63/26	okt 2024	2, 6, 9, 13
1633	1417	42/26	dec 2024	9
<u>1</u> Verander Change	LFI.Y		op / at	53-14,42 N 003-57,73 E
in / into	 FL.Y			
<u>2</u> Verander Change	LFI.Y.10s NAM 13		op / at	53-14,43 N 003-56,93 E
in / into	 FI.Y.5s NAM 13			
<u>3</u> Verander Change	LFI.Y.10s NAM 13		op / at	53-14,43 N 003-56,76 E
in / into	 FI.Y.5s NAM 13			
<u>4</u> Verander Change	LFI.Y NAM 14		op / at	53-32,77 N 003-29,65 E
				

	in / into	FI.Y NAM 14			
					
5	Verander Change	LFI.Y	op / at	53-32,76 N	003-29,63 E
					
	in / into	FI.Y			
					
6	Verander Change	LFI.Y.10s NAM 14	op / at	53-32,70 N	003-28,83 E
					
	in / into	FI.Y.5s NAM 14			
					
7	Verander Change	LFI.Y.10s	op / at	53-03,17 N	003-32,06 E
					
	in / into	FI.Y.5s			
					
8	Verander Change	LFI.Y.10s NAM 23	op / at	53-03,51 N	003-32,74 E
					
	in / into	FI.Y.5s NAM 23			
					
9	Verander Change	FI.Y.10s NAM 25	op / at	53-19,39 N	004-53,45 E
					
	in / into	FI.Y.5s NAM 25			
					
11	Verander Change	LFI.Y	op / at	53-29,72 N	004-04,84 E
					
	in / into	FI.Y			
					

12 Verander
Change

LFI.Y

op / at

53-29,89 N 004-04,77 E

in / into



FI.Y



13 Verander
Change

LFI.Y.10s
PEN 38

op / at

53-29,70 N 004-04,00 E

in / into



FI.Y.5s
PEN 38



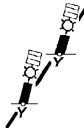
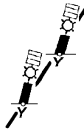


Bron / Source: RWS MD 119/2026; PNR 0507-2026-1.

Berichten 1800 serie kaarten / Notices 1800 series charts

*64/26 NOORDZEE.

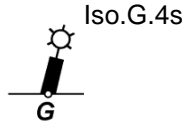
Kaart / Chart	Int. / Int.	Vorig BaZ / Prev. NL NM	Uitgave / Edition	Itemnr. / Itemno.
1811.9	n.a.	46/26	apr 2025	10
10 Verander Change	Fl.Y.10s NAM 25		op / at	53-19,65 N 004-53,18 E
in / into	Fl.Y.5s NAM 25			
Bron / Source: RWS MD 119/2026; PNR 0507-2026-1.				

*65(T)/26 HARINGVLIET. HARINGVLIETBRUG.

Kaart / Chart	Int. / Int.		Itemnr. / Itemno.
1807.7	n.a.		1, 2, 3, 4, 5, 6, 7
1807.8	n.a.		1, 2, 3, 4, 5, 6, 7
1 Aanbrengen Insert		op / at	51-43,22 N 004-24,28 E 51-43,17 N 004-24,28 E 51-43,22 N 004-24,11 E 51-43,25 N 004-24,12 E
2 Aanbrengen Insert		op / at	51-43,12 N 004-24,07 E 51-43,09 N 004-24,21 E 51-42,98 N 004-24,16 E 51-43,02 N 004-24,01 E 51-43,12 N 004-24,07 E
3 Aanbrengen Insert		op / at	51-42,91 N 004-23,94 E 51-42,87 N 004-24,09 E 51-42,82 N 004-24,06 E 52-42,86 N 004-23,91 E 51-42,91 N 004-24,94 E
4 Aanbrengen Insert		op / at	51-42,73 N 004-23,86 E 51-42,71 N 004-23,95 E 51-42,65 N 004-23,91 E 51-42,66 N 004-23,82 E

51-42,73 N 004-23,86 E

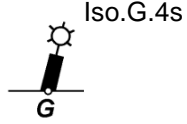
5 Aanbrengen
Insert



op / at

51-43,12 N 004-24,07 E

6 Aanbrengen
Insert



op / at

51-43,09 N 004-24,22 E

7 Aanbrengen
Insert



op / at

51-43,11 N 004-24,00 E
51-43,03 N 004-23,29 E

Bron / Source: RWS MD 110/2026; PNR 0486-2026-3.

Berichten Hydrografische publicaties / Notices Hydrographic publications

NIL

Meetinstrumenten / Measuring instruments list

Overzicht van tijdelijke meetinstrumenten in het Nederlands zeegebied, binnenwateren en aangrenzend buitenlands gebied. Scheepvaart wordt verzocht niet te vissen noch te ankeren in de nabijheid van deze posities en op ruime afstand te passeren. Alleen de meest grootschalige kaart wordt genoemd.

Meetinstrumenten zonder markering worden als "unmarked" in de kolom "Licht/Light" aangeduid.

Summary of temporary measuring instruments in the Netherlands sea area, inland waters and adjacent foreign waters. Shipping is requested not to fish nor anchor near these positions and to give a wide berth. Please note that only the largest scale chart is quoted. Measuring instruments without markings are indicated as "unmarked" in the "Licht/Light" column.

N Nieuw / New

V Verwijderd / Deleted

G Gewijzigd / Changed

	Naam Name	Vaarwater Waters	Licht Light	Positie Position	Kaart Chart	1800 Serie 1800 Series
	MT-W	Wielingen	FL(5)Y.20s	51-24,59 N 003-27,19 E	116	
N	MP 1	Wielingen	FI(5)Y.20s	51-25,43 N 003-22,07 E	116	
N	MP 3	Wielingen	FI(5)Y.20s	51-25,49 N 003-23,90 E	116	
N	MP 2	Wielingen	FI(5)Y.20s	51-25,49 N 003-23,04 E	116	
N	MP 4	Wielingen	FI(5)Y.20s	51-25,62 N 003-25,14 E	116	
N	MP 5	Wielingen	FI(5)Y.20s	51-25,63 N 003-25,83 E	116	
	MT-H	Westerschelde	FL(5)Y.20s	51-26,83 N 003-39,78 E	116, 120	
		Platte Bank		51-30,38 N 004-06,35 E		1805.7
	BOSKALIS 2	Oosterschelde	FI(5)Y.20s	51-31,17 N 004-01,18 E	110	1805.5, 1805.10
	WW_MP 1	Oosterschelde		51-31,94 N 003-57,04 E		1805.5
	WW_MP 2	Oosterschelde		51-32,02 N 003-57,05 E		1805.5
		Slikken van den Dortsman		51-32,04 N 004-02,86 E		1805.5, 1805.7
		Zandkreeksluis	FI(5)Y.20s	51-32,50 N 003-51,75 E		1805.3C
	Roompot ZS 1	Roompot	FI.Y.5s	51-37,37 N 003-46,15 E		1805.10
	MT 7	Windfarm Borssele	FI(5)Y.20s	51-37,48 N 002-59,00 E	110	
	MT 6	Windfarm Borssele	FI(5)Y.20s	51-37,55 N 003-06,53 E	110	
	Roompot ZS 2	Roompot	FI.Y.5s	51-38,31 N 003-47,94 E		1805.10
	BOSKALIS 1	Hammen	FI(5)Y.20s	51-38,39 N 003-53,22 E	110	1805.5, 1805.10
	Roompot ZS	Roompot	FI.Y.5s	51-38,50 N 003-45,90 E		1805.10
	Ref					
	MT 8	Windfarm Borssele	FI(5)Y.20s	51-40,05 N 002-57,84 E	110	
	MT 9	Windfarm Borssele	FI(5)Y.20s	51-41,10 N 003-00,69 E	110	
	MT 10	Windfarm Borssele	FI(5)Y.20s	51-42,79 N 003-06,65 E	110	
	MT 11	Windfarm Borssele	FI(5)Y.20s	51-43,04 N 002-54,58 E	1630	
	Accurasea 5	Schouwenbank	FI(5)Y.20s	51-43,29 N 003-08,64 E	110	
	Accurasea 2	Schouwenbank	FI(5)Y.20s	51-45,15 N 003-19,71 E	110	
	MP 2	Grevelingenmeer		51-45,29 N 003-58,40 E		1805.8
	MT 12	Windfarm Borssele	FI(5)Y.20s	51-45,75 N 003-02,46 E	110	
	MT 13	Windfarm Borssele	FI(5)Y.20s	51-46,06 N 002-56,02 E	1630	
	MP 1	Grevelingenmeer		51-46,22 N 003-55,49 E		1805.8
	Accurasea 4	Schouwenbank	FI(5)Y.20s	51-48,54 N 003-25,32 E	110	
	MEET 3	Haringvliet	FI(4)Y.15s	51-49,60 N 004-03,00 E		1807.6
	MEET 2	Haringvliet	FI(3)Y.10s	51-49,90 N 004-02,50 E	110B	
		Goeree		51-55,70 N 003-39,80 E	122	
	EPL3	Eurogeul	FI(5)Y.20s	51-59,87 N 003-16,20 E	110	

Naam Name	Vaarwater Waters	Licht Light	Positie Position		Kaart Chart	1800 Serie 1800 Series
Waverider HKZWZ	Windpark Hollandsekust Zuid	FI(5)Y.20s	52-14,65 N	004-05,09 E	122, 130	
Waverider HKZWN	Windpark Hollandsekust Zuid	FI(5)Y.20s	52-23,58 N	004-03,36 E	125, 130	
	Zeesluis IJmuiden	unmarked	52-28,30 N	004-35,53 E	124	1820.2
IJG 1 SW-B	IJmond IJsselmeer Flevokust Haven	LFI.Y.5s	52-29,40 N 52-33,48 N	004-16,18 E 005-30,15 E	125	1820.4
SW-A	IJsselmeer Flevokust Haven	LFI.Y.5s	52-33,55 N	005-30,03 E		1820.4
Meet-A	Markerwadden		52-34,03 N	005-23,10 E		1820.3
Meet-B	Markerwadden		52-34,34 N	005-22,57 E		1820.3
Meet-C	Markerwadden		52-34,64 N	005-22,26 E		1820.3
FL-71	Markerwadden	FI(5)Y.20s	52-34,78 N	005-24,73 E		1820.3
NW-temp	IJsselmeer Flevokust Haven IJsselmeer	LFI.Y.5s	52-34,91 N	005-31,46 E		1820.4
	Molenrak		52-35,64 N	005-32,98 E		1820.4
Waverider HKWWZ	Windpark Hollandse Kust West	FI(5)Y.20s	52-35,72 N	003-46,44 E	125	
NE-B	IJsselmeer Flevokust Haven	LFI.Y.5s	52-35,81 N	005-34,38 E		1820.4
NE-A	IJsselmeer Flevokust Haven	LFI.Y.5s	52-35,91 N	005-34,34 E		1820.4
	Markermeer	FI(5)Y.20s	52-37,25 N	005-03,92 E		1820.3
Waverider HKWWN	Windpark Hollandse Kust West	FI(5)Y.20s	52-43,87 N	003-44,91 E	1631	
	Waddenzee. Breehorn	FI(5)Y.20s	52-56,56 N	004-56,62 E		1811.3
	Waddenzee. Amsteldiep		52-56,70 N	004-56,90 E		1811.3
	Vaarwater naar Den Oever	FI(5)Y.20s	52-57,21 N	005-01,09 E		1811.3
	Vaarwater langs de afsluitdijk	FI(5)Y.20s	53-00,63 N	005-09,82 E		1811.3
LEV-BZD-IJS	Breezanddijk	FI(5)Y.20s	53-00,90 N	005-14,72 E		1820.4
	Waddenzee. Vlakte van Kerken	FI(5)Y.20s	53-08,04 N	004-57,89 E		1811.7
	Ems	FI.Y.4s	53-09,83 N	007-22,25 E		1812.8A
	Ems	FI.Y.4s	53-11,55 N	007-24,44 E		1812.8B
	Eems	FI(5)Y.20s	53-12,22 N	007-24,67 E		1812.8B
	Eems	FI.Y.4s	53-12,33 N	007-24,74 E		1812.8B
	Ems	FI.Y.4s	53-14,20 N	007-23,81 E		1812.8
GGAT	Dollard	FI(5)Y.20s	53-18,68 N	007-08,68 E		1812.8
WP2	Noordzee	FI(5)Y.20s	53-18,78 N	004-02,21 E	1632	
WP1	Noordzee	FI(5)Y.20s	53-18,95 N	004-02,58 E	1632	
NW_A1_ADCP	near TSS off Botney Ground	unmarked	53-22,60 N	003-08,08 E	1632	
ODAS NWA2	near TSS off Botney Ground	FI(5).Y.20s	53-23,27 N	003-07,87 E	1632	
ODAS NWB2	near TSS off Botney Ground	FI(5)Y.20s	53-23,28 N	003-06,98 E	1632	
B2	Holwerd		53-23,92 N	005-54,03 E		1812.2

Naam Name	Vaarwater Waters	Licht Light	Positie Position		Kaart Chart	1800 Serie 1800 Series
	Veerbootroute Ameland		53-23,93 N	005-53,02 E		1812.2
	Veerbootroute Ameland		53-24,03 N	005-48,58 E		1812.2
B1	Holwerd		53-24,06 N	005-53,41 E		1812.2
B3	Holwerd		53-24,06 N	005-53,90 E		1812.2
B4	Holwerd		53-24,13 N	005-54,82 E		1812.2
B5	Holwerd		53-24,23 N	005-55,09 E		1812.2
A1	Pinkewad		53-24,72 N	005-54,60 E		1812.2
A2	Pinkewad		53-24,79 N	005-52,76 E		1812.2
Meet-VHG	Vierhuizergat		53-24,87 N	006-15,73 E		1812.3
A3	Pinkewad		53-25,48 N	005-53,63 E		1812.2
B6	Pinkewad		53-25,88 N	005-53,93 E		1812.2
	Osterems. Doekegat	Fl.Y.4s	53-25,95 N	006-55,59 E		1812.7
A5	Pinkewad		53-26,13 N	005-53,85 E		1812.2
B7	Pinkewad		53-26,15 N	005-53,20 E		1812.2
A4	Pinkewad		53-26,16 N	005-52,27 E		1812.2
V B3	Noordzee. Ameland		53-28,25 N	005-51,24 E		1811.10
V A2	Noordzee. Ameland		53-28,42 N	005-50,49 E		1811.10
V B2	Noordzee. Ameland		53-28,46 N	005-51,21 E		1811.10
V C2	Noordzee. Ameland		53-28,49 N	005-51,74 E		1811.10
V B1	Noordzee. Ameland		53-28,57 N	005-51,20 E		1811.10
V C1	Noordzee. Ameland		53-28,67 N	005-51,18 E		1811.10
	Osterems. Doekegat	Fl.Y.4s	53-29,57 N	006-50,57 E		1812.6
OWEN	Oude Westereems Noord		53-31,03 N	006-41,12 E		1812.6
MEET-W	Randzelgat		53-33,74 N	006-38,68 E		1812.6
BACI 3	Noordzee	Fl(5)Y.20s	53-34,16 N	005-44,45 E	1633	1811.10
RZGN1	Randzelgat	Fl(5)Y.20s	53-34,22 N	006-37,95 E		1812.6, 1812.9,
BACI 1	Noordzee	Fl(5)Y.20s	53-34,62 N	005-40,35 E	1633	1811.10
	Oostkust Engeland	Fl(5)Y.20s	53-35,23 N	001-16,95 E	1035	
BACI 2	Noordzee	Fl(5)Y.20s	53-35,29 N	005-45,05 E	1633	1811.10
OEMS-N	Osterems	Fl.Y.5s	53-37,02 N	006-48,43 E		1812.6
WEO 1	Westereems	Iso.Y.2s	53-37,22 N	006-31,33 E		1812.9, 1812.10
WEW1	Westereems	Fl(5)Y.20s	53-37,26 N	006-22,12 E		1812.9
	Galahead Field Barque Field	Fl(5)Y.20s	53-37,47 N	001-24,90 E	1035	
Mess-G	Borkum Riffgrund	Fl(5)Y.20s	54-04,26 N	006-55,43 E	1037	
TRBM S02	Klaver Bank	unmarked	54-12,36 N	003-59,57 E	1035, 1037	
TRBM S03	Klaver Bank	unmarked	54-12,37 N	004-00,49 E	1035, 1037	
ODAS E26	Klaver Bank	Fl(5)Y.20s	54-12,90 N	004-00,47 E	1035, 1037	
ODAS E04	Klaver Bank	Fl(5)Y.20s	54-12,91 N	003-59,56 E	1035, 1037	
DDW2_ADCP	Noordzee	unmarked	54-16,53 N	005-38,73 E	1037	
IWES N-21	Noordzee.	Fl(5)Y.20s	54-19,44 N	006-07,81 E	1037	
OST	Duitse Bocht					
Mess-G	Noordzee.	Fl(5)Y.20s	54-23,17 N	005-40,42 E	1037	
	Duitse Bocht					
Mess-G	Noordzee.	Fl(5)Y.20s	54-23,17 N	005-40,69 E	1037	
	Duitse Bocht					
Mess-G	Noordzee.	Fl(5)Y.20s	54-23,33 N	005-40,69 E	1037	
	Duitse Bocht					
Mess-G	Noordzee.	Fl(5)Y.20s	54-23,33 N	005-40,42 E	1037	
	Duitse Bocht					
SWLB069	Puzzle hole	Fl(5)Y.20s	54-25,32 N	004-20,28 E	1037	

Naam Name	Vaarwater Waters	Licht Light	Positie Position		Kaart Chart	1800 Serie 1800 Series
IWES N-21 Nord	Noordzee. Duitse Bocht	FI(5)Y.20s	54-25,41 N	005-48,30 E	1037	
SWLB068 Mess-G	Puzzle Hole Noordzee. Duitse Bocht	FI(5)Y.20s FI(5)Y.20s	54-26,02 N 54-32,42 N	004-20,29 E 005-50,99 E	1037 1037	
Mess-G	Noordzee. Duitse Bocht	FI(5)Y.20s	54-32,42 N	005-51,27 E	1037	
Mess-G	Noordzee. Duitse Bocht	FI(5)Y.20s	54-32,60 N	005-51,27 E	1037	
Mess-G	Noordzee. Duitse Bocht	FI(5)Y.20s	54-32,60 N	005-50,99 E	1037	
S04	Noordzee. Duitse Bocht	FI(5)Y.20s	54-34,34 N	006-06,76 E	1037	
TRBM	Noordzee	unmarked	54-38,46 N	004-41,14 E	1037	
TRBM	Noordzee	unmarked	54-38,46 N	004-42,07 E	1037	
ODES	Noordzee	FL(5)Y.20s	54-39,00 N	004-41,14 E	1037	
ODAS	Noordzee	FI(5)Y.20s	54-39,00 N	004-42,07 E	1037	
Bii	Noordzee. Duitse Bocht	FI(5)Y.20s	54-40,85 N	006-21,86 E	1037	
Aii	Noordzee. Duitse Bocht	FI(5)Y.20s	54-49,87 N	006-10,18 E	1037	
S7 Center	Noordzee. Duitse Bocht	FI(5)Y.20s	54-50,69 N	006-16,07 E	1037	
ODAS (x4)	Noordzee. Duitse Bocht	FI(5)Y.20s	55-00,11 N	006-43,50 E	1037	
BU1 Center	Elbow Spit Noordzee. Duitse Bocht	FI(2)Y.5s FI(5)Y.20s	55-01,41 N 55-04,01 N	003-41,11 E 007-47,15 E	1037 1037	
ODAS	Weisse Bank	FI(5)Y.20s	55-05,23 N	006-21,01 E	1037	
N3 Center	Noordzee. Duitse Bocht	FI(5)Y.20s	55-08,17 N	005-21,58 E	1037	
Mess-G	Noordzee. Duitse Bocht	FI(5)Y.20s	55-11,94 N	007-09,30 E	1037	
	Regnar Oil Field	FI(5)Y.20s	55-18,34 N	005-22,74 E	1037	
	Regnar Oil Field	FI(5)Y.20s	55-26,34 N	005-30,37 E	1037	
Mess G (4x)	Noordzee. Dogger Bank	FI(5)Y.20s	55-28,80 N	004-18,10 E	1037	
Mess-G	Noordzee. Duitse Bocht	FI(5)Y.20s	55-37,56 N	004-05,91 E	1037	
Noordzee N1 Center	Noordzee. Duitse Bocht	FI(5)Y.20s	55-43,73 N	003-41,78 E	1037	

Actuele (P) en (T) berichten / *Current (P) and (T) notices*

Kaart / Chart	Int.	BaZ / NL NM	Beschrijving / Description
1014	1043	*332(T)/22	NOORDZEE. TSS TERSCHELLING GERMAN BIGHT. Waarschuwing/Warning
		249(P)/23	ENGELAND. HIGHLY PROTECTED MARINE AREA. Aanbrengen Natuurgebied / Insert nature reserve
		09(T)/25	NOORDZEE. ENGELAND. DOGGER BIGHT. Schrappen licht / Delete light
		77(P)/25	NOORDZEE. ENGELAND. Aanbrengen kabel / Insert cable
		282(T)/25	NOORDZEE. ENGELAND. Wijzigen licht / Change light
		26(P)/26	NOORDZEE. ENGELAND. MARKHAMS HOLE. Waarschuwing / Warning
		57(P)/26	ENGELAND. OOSTKUST. Aanbrengen kabel / Insert cable
		1035	1046
		*332(P)/23	NOORDZEE. Aanbrengen/Insert cable
		26(T)/24	NOORDZEE. ENGELAND. Aanbrengen obstructie / Insert obstruction
		361(P)/24	NOORDZEE. ENGELAND. Werk in uitvoering / Works in progress
		77(P)/25	NOORDZEE. ENGELAND. Aanbrengen kabel / Insert cable
		*178(P)/25	NOORDZEE. BRUINE BANK. Werk in uitvoering / Works in progress
		*296(P)/25	NOORDZEE. TSS OFF TEXEL. Aanbrengen obstructie / Insert obstruction
		*298(P)/25	NOORDZEE. WINDMOLENPARK HOLLANDSE KUST WEST. Waarschuwing / Warning
		*306(P)/25	NOORDZEE. TSS WEST FRIESLAND. Aanbrengen obstructie / Insert obstruction
		26(P)/26	NOORDZEE. ENGELAND. MARKHAMS HOLE. Waarschuwing / Warning
		*47(T)/26	NOORDZEE. ENGELAND. OUTER WELL BANK. Aanbrengen platform / Insert rig
		57(P)/26	ENGELAND. OOSTKUST. Aanbrengen kabel / Insert cable
1037	1045	*332(T)/22	NOORDZEE. TSS TERSCHELLING GERMAN BIGHT. Waarschuwing/Warning
		187(T)/24	NOORDZEE. DUITSLAND. Aanbrengen kardinaal / Insert cardinal
		*30(T)/25	NOORDZEE. NEAR TSS NORTH FRIESLAND. Aanbrengen boeien / Insert buoys
		*289(P)/25	NOORDZEE. TSS WEST FRIESLAND. Aanbrengen obstructie / Insert obstruction
		*325(T)/25	NOORDZEE. NEDERLAND. Aanbrengen obstructie / Insert obstruction
		*05(T)/26	NOORDZEE. DUITSLAND. Aanbrengen platform / Insert rig
		*18(T)/26	NOORDZEE. NEDERLAND. Aanbrengen boei / Insert buoy
		110	1473
116	1477	*271(T)/25	ROOMPOT. ONRUST. Werk in uitvoering / Works in progress

Kaart / Chart	Int.	BaZ / NL NM	Beschrijving / Description
		*10(T)/26	KANAAL DOOR WALCHEREN. Waarschuwing / Warning
120	1479	*213(T)/24	WESTERSCHELDE. EVERINGEN. Betonning gewijzigd / Buoyage changed
		*05(P)/25	WESTERSCHELDE. VLISSINGEN OOST. KRAAYERHAVEN. Waarschuwing / Warning
122	1472	*53(T)/26	NOORDZEE. SCHEVENINGEN. Aanbrengen boei / Insert buoy
124	1471	*225(T)/25	AMSTERDAM. ORANJESLUIZEN. Advies diepgang / Advise draught
		*51(T)/26	NOORDZEEKANAAL. ROND KM 13. Aanbrengen werkgebied / Insert entry prohibited ar
125	1422	*199(T)/23	NOORDZEE. WINDPARK HOLLANDSCHE KUST ZUID. Aanbrengen boei / Insert buoy
		*298(P)/25	NOORDZEE. WINDMOLENPARK HOLLANDSE KUST WEST. Waarschuwing / Warning
130	1423	*199(T)/23	NOORDZEE. WINDPARK HOLLANDSCHE KUST ZUID. Aanbrengen boei / Insert buoy
		*53(T)/26	NOORDZEE. SCHEVENINGEN. Aanbrengen boei / Insert buoy
1546	1470	*34(T)/26	NOORDZEE. SCHULPENGAT. Waarschuwing / Warning
1630	1416	77(P)/25	NOORDZEE. ENGELAND. Aanbrengen kabel / Insert cable
		49(T)/26	NOORDZEE. ENGELAND. Waarschuwing / Warning
1631	1418	*110(T)/24	NOORDZEE. TEXEL. Aanbrengen kardinaal / Insert cardinal
		*62(T)/25	NOORDZEE. Aanbrengen boei / Insert buoy
		77(P)/25	NOORDZEE. ENGELAND. Aanbrengen kabel / Insert cable
		*125(T)/25	NOORDZEE. EAST OF TSS OFF BROWN RIDGE. Aanbrengen V-AIS / Insert V-AIS
		*178(P)/25	NOORDZEE. BRUINE BANK. Werk in uitvoering / Works in progress
		*261(P)/25	NOORDZEE. TSS OFF TEXEL EN TSS OFF VLIELAND. Waarschuwing / Warning
		*296(P)/25	NOORDZEE. TSS OFF TEXEL. Aanbrengen obstructie / Insert obstruction
		*298(P)/25	NOORDZEE. WINDMOLENPARK HOLLANDSE KUST WEST. Waarschuwing / Warning
1632	1420	*110(T)/24	NOORDZEE. TEXEL. Aanbrengen kardinaal / Insert cardinal
		*119(T)/24	NOORDZEE. VLIELAND GRONDEN. Aanbrengen V-AIS / Insert V-AIS
		*295(T)/24	NOORDZEE. VLIELAND GRONDEN. Aanbrengen boeien / Insert buoys
		*346(T)/24	NOORDZEE. NIEUW ZEELAND GRONDEN. Aanbrengen V-AIS / Insert V-AIS
		*261(P)/25	NOORDZEE. TSS OFF TEXEL EN TSS OFF VLIELAND. Waarschuwing / Warning
		*289(P)/25	NOORDZEE. TSS WEST FRIESLAND. Aanbrengen obstructie / Insert obstruction
1633	1417	*110(T)/24	NOORDZEE. TEXEL. Aanbrengen kardinaal / Insert cardinal
		*119(T)/24	NOORDZEE. VLIELAND GRONDEN. Aanbrengen V-AIS / Insert V-AIS
		*295(T)/24	NOORDZEE. VLIELAND GRONDEN. Aanbrengen boeien / Insert buoys

Kaart / Chart	Int.	BaZ / NL NM	Beschrijving / Description
		*261(P)/25	NOORDZEE. TSS OFF TEXEL EN TSS OFF
1970		*261(P)/25	VLIELAND. Waarschuwing / Warning NOORDZEE. TSS OFF TEXEL EN TSS OFF VLIELAND. Waarschuwing / Warning
2020		121(P)/25	ST BARTHELEMY. Aanbrengen kabel / Insert cable
2023		*13(P)/25	CARIBISCHE ZEE. ARUBA. Aanbrengen kabel / Insert cable
207	1465	*140(T)/25	ROTTERDAM. BEERKANAAL. Aanbrengen boeien / Insert buoys
		*286(T)/25	MAASVLAKTE. YANGTZEKANAAL. Aanbrengen boeien / Insert buoys
		*08(T)/26	ROTTERDAM. HARTELSLUIS. Waarschuwing / Warning
		*56(T)/26	SCHEUR. MAASSLUIS. Wijzigen betonning / Change buoyance
		*61(T)/26	ROTTERDAM. YANGTZEKANAAL. Aanbrengen werkgebied / Insert entry prohibited ar
208	1466	*335(T)/23	ROTTERDAM. NIEUWE MAAS. ZUIDDIEPJE. Waarschuwing/Caution
		*275(T)/25	NIEUWE MAAS. ROTTERDAM. WESTERKADE.
		*52(T)/26	ROTTERDAM. KRALINGEN. NIEUWE MAAS. Aanbrengen werkgebied / Insert entry prohibited ar
209	1467	*169(T)/25	HENDRIK-IDO-AMBACHT. RIETBAAN. Aanbrengen betonning / Insert buoyage
		*241(T)/25	LEK. NIEUW LEKKERLAND. Aanbrengen boei / Insert buoy
2110		*232(T)/20	CARIBISCHE ZEE. TEN NOORDEN VAN SABA. Aanbrengen dieptecijfer / insert depth
		311(T)/21	CARIBBEAN SEA. WINDWARD ISLANDS. ST MARTIN. Betonning gewijzigd/Buoyage changed
		363(T)/24	CARIBBEAN SEA. WINDWARD ISLANDS. ST MARTIN. Schrappen boei / Delete buoy
		*17(P)/25	CARIBISCHE ZEE. Aanbrengen kabel / Insert cable
2716		121(P)/25	ST BARTHELEMY. Aanbrengen kabel / Insert cable
		*53(T)/25	SABA. GREAT LEVEL BAY. Werk in uitvoering / Works in progress
		*63(T)/25	SABA. DIAMOND ROCK. Licht gedoofd / Light extinguished
781		*13(P)/25	CARIBISCHE ZEE. ARUBA. Aanbrengen kabel / Insert cable
1805		*182(T)/25	ROOMPOT. Schrappen boei / Delete buoy
		*10(T)/26	KANAAL DOOR WALCHEREN. Waarschuwing / Warning
1807		*57(T)/23	HARINGVLIET. DELTAGEUL. Aanbrengen lichtschip/Insert light ship
		*15(T)/25	BERGEN OP ZOOM. BUITENHAVEN. Aanbrengen verboden gebied / Insert restricted are
		*36(T)/25	VOLKERAK. VOLKERAKSLUIZEN. ZUIDER VOORHAVEN. Aanbrengen boeien / Insert buoys
		*09(T)/26	BENINGEN. Aanbrengen boei / Insert buoy
		*65(T)/26	HARINGVLIET. HARINGVLIETBRUG. Aanbrengen werkgebied / Insert entry prohibited ar
1811		40(T)/15	NOORDZEE. DEN HELDER. Artillery oefeningen; Artillery exercises.
		*285(T)/23	WADDENZEE. WAARDGRONDEN. Aanbrengen/Insert obstructions
		*319(T)/23	WADDENZEE. TERSCHELLING. Aanbrengen/insert obstructions
		*110(T)/24	NOORDZEE. TEXEL. Aanbrengen kardinaal / Insert

Kaart / Chart	Int.	BaZ / NL NM	Beschrijving / Description
			cardinal
		*136(T)/24	WADDENZEE. WAARDGRONDEN. Aanbrengen obstructie / Insert obstruction
		*159(T)/24	WADDENZEE. VERVERSGAT. Wijzigen betonning / Change buoyance
		*227(T)/24	WADDENZEE. BALLASTPLAAT. Aanbrengen obstructie / Insert obstruction
		*23(T)/26	WADDENZEE. DEN OEVER. Aanbrengen obstructie / Insert obstruction
		*34(T)/26	NOORDZEE. SCHULPENGAT. Waarschuwing / Warning
1812		*229(T)/21	WADDENZEE. AMELAND. NOORDERSPRUIT. Aanbrengen betonning / insert buoyage
		*23(T)/23	DUITSLAND. EEMS. Waarschuwing/Warning
		*315(T)/23	WADDENZEE. PINKEWAD. Aanbrengen/insert obstructions
		*134(T)/24	WADDENZEE. PINKEWAD. Aanbrengen obstructie / Insert obstruction
		*240(T)/24	DUITSLAND. EEMS. Verondieping / Shoal
		*259(T)/24	EEMS. OUDE WESTEREEMS. Waarschuwing / Warning
		*366(T)/24	WADDENZEE. NOORDERSPRUIT. Waarschuwing / Warning
		*36(T)/26	MONDING VAN DE DOLLARD. Wijzigen betonning / Change buoyance
1820		*64(T)/24	MARKERMEER. PAMPUS. HOORNSCHE HOP. Betonde vaargeul / Buoyed channel
		*65(T)/24	MARKERMEER. UITDAM. Betonde vaargeul / Buoyed channel
		*66(T)/24	RANDMEREN. VOSSEMEER. Waarschuwing verondieping / Warning shoal
		*253(T)/24	MARKERMEER. PAMPUSGEUL. Betonning gewijzigd / Buoyage changed
		*21(T)/25	IJSSELMEER. WINDPLAN BLAUW. Schrappen boei / Delete buoy
		*35(T)/25	IJSSELMEER. WINDPLAN BLAUW. Aanbrengen betonning / Insert buoyage
		*225(T)/25	AMSTERDAM. ORANJESLUIZEN. Advies diepgang / Advise draught
		*22(T)/26	MARKERMEER. MARKERWADDEN. Aanbrengen werkgebied / Insert entry prohibited ar
		*43(T)/26	IJSSELMEER. WORKUM. Waarschuwing / Warning
		*51(T)/26	NOORDZEEKANAAL. ROND KM 13. Aanbrengen werkgebied / Insert entry prohibited ar
		*55(T)/26	GOUWZEE. MONNICKENDAM. Betonde vaargeul / Buoyed channel

Cumulatieve lijst van BaZ's / Cumulative list of NL NM

"Overzicht van berichten die van toepassing zijn op de kaarten sinds de laatste uitgave van de nieuwe kaart of de hernieuwde uitgave. Tijdelijke en voorlopige berichten zijn niet opgenomen in deze lijst.

N.B. Berichten ouder dan 2012 zijn niet in deze lijst opgenomen.

List of notices which affect the charts since the last new chart or new edition is published.

Temporary and Preliminary notices are not included in this list.

N.B. Notices before 2012 are not included in this list.

Kaart / Chart	Editie / Edition	BaZ / NL NM				
1014	nov 2025	*299/25				
1035	mrt 2023	*80/23	109/23	114/23	*123/23	130/23
		*163/23	*182/23	192/23	226/23	*268/23
		*302/23	*303/23	*311/23	*314/23	*322/23
		*327/23	*342/23	*363/23	*381/23	383/23
		15/24	*21/24	29/24	34/24	*54/24
		*85/24	*98/24	101/24	117/24	*158/24
		*161/24	195/24	202/24	219/24	224/24
		243/24	*246/24	251/24	272/24	279/24
		*300/24	*310/24	*316/24	*329/24	*340/24
		*343/24	350/24	*360/24	*367/24	*369/24
		374/24	*382/24	420/24	*25/25	*26/25
		40/25	*43/25	*44/25	*61/25	68/25
		*99/25	*114/25	*152/25	*176/25	*177/25
		*185/25	220/25	229/25	230/25	*235/25
		250/25	256/25	*259/25	*270/25	*297/25
		303/25	304/25	305/25	308/25	323/25
		*02/26	15/26	20/26	24/26	*28/26
		*40/26	48/26	*50/26	*64/26	
1037	jun 2024	*201/24	206/24	216/24	*221/24	*226/24
		233/24	245/24	*246/24	*267/24	287/24
		296/24	*300/24	334/24	*340/24	*343/24
		*360/24	370/24	*26/25	49/25	72/25
		78/25	*109/25	110/25	*114/25	*128/25
		*152/25	*156/25	*162/25	174/25	207/25
		213/25	240/25	268/25	274/25	285/25
		*311/25	14/26	*19/26	41/26	*64/26
110	jul 2024	*225/24	*411/24	*14/25	71/25	*76/25
		*85/25	*109/25	*152/25	*173/25	*212/25
		*227/25	*266/25	*33/26		
114	jan 2025	*28/25	*51/25	*56/25	*123/25	*138/25
		*210/25	*233/25	*237/25	*309/25	*314/25
116	jul 2025	*187/25	*326/25	*04/26	*07/26	*30/26
120	okt 2024	*345/24	*352/24	*390/24	*29/25	*46/25
		*47/25	*51/25	*56/25	*69/25	71/25
		*123/25	*152/25	*160/25	*203/25	*217/25
		*222/25	*226/25	*233/25	*236/25	*262/25
		*324/25	*326/25	*04/26	*07/26	*30/26
		*37/26				
122	aug 2025	*214/25	*218/25	*227/25	*257/25	*266/25
		*278/25	*301/25	*25/26	*33/26	

124	mrt 2024	*78/24 *127/25	*172/24 *159/25	*236/24 *166/25	*380/24 *254/25	*06/25
125	jan 2024	*06/24 *161/24 *44/25 *297/25	*58/24 *367/24 *109/25 *321/25	*103/24 *406/24 *176/25 *50/26	*149/24 *37/25 *273/25	*158/24 *43/25 *288/25
130	aug 2025	*215/25 *301/25	*227/25 *62/26	*257/25	*278/25	*288/25
1546	feb 2023	*50/23 *202/23 *347/23 *153/24 *136/25	*69/23 *228/23 *30/24 *164/24 *322/25	*124/23 *236/23 *53/24 *386/24 *11/26	*132/23 *321/23 *103/24 *83/25	*178/23 *324/23 *146/24 *109/25
1630	feb 2025	*59/25 *116/25 238/25 287/25 *33/26	*76/25 *176/25 *249/25 *288/25 58/26	82/25 *179/25 265/25 307/25	88/25 *227/25 *278/25 319/25	*109/25 *234/25 *279/25 24/26
1631	dec 2024	*419/24 *32/25 *81/25 *176/25 *253/25 *283/25 *321/25 *40/26	*07/25 *37/25 *94/25 *177/25 256/25 *288/25 323/25 48/26	*16/25 *43/25 *99/25 *185/25 *259/25 *297/25 *02/26 *50/26	*25/25 *44/25 *109/25 *190/25 *269/25 303/25 *28/26 *64/26	*31/25 *61/25 *152/25 *235/25 *270/25 308/25 32/26
1632	okt 2024	*345/24 *22/25 *109/25 *283/25	*359/24 *32/25 *114/25 308/25	*360/24 *38/25 *129/25 *16/26	*410/24 *52/25 *132/25 *63/26	*16/25 *61/25 *235/25 *64/26
1633	dec 2024	*407/24 *32/25 *129/25 *283/25 *64/26	*410/24 *39/25 *156/25 *311/25	*416/24 *87/25 *162/25 *328/25	*16/25 *109/25 207/25 *19/26	*22/25 *114/25 240/25 *42/26
1970	nov 2025	*300/25				
2020	feb 2025	*42/25				
2023	okt 2022	*295/22	409/24	*290/25		
207	feb 2026	*29/26	*38/26	*39/26	*60/26	
208	nov 2023	*362/23 *373/24 *267/25	*371/23 *403/24 *302/25	*372/23 *206/25 *31/26	*45/24 *245/25	*288/24 *263/25
209	jun 2025	*170/25	*192/25	*197/25	*31/26	
2110	jun 2012	*247/13 *164/14 428/15 *107/17 330/17 *281/19 317/20 119/21	276/13 *276/14 *131/16 153/17 151/18 325/19 *334/20 204/21	346/13 344/14 195/16 168/17 *167/18 414/19 362/20 *205/21	363/13 *91/15 321/16 212/17 381/18 *138/20 *100/21 240/21	138/14 *107/15 46/17 230/17 255/19 254/20 *108/21 *316/21

		*325/21	316/22			
2716	okt 2023	*329/23	*54/25	*167/25	*242/25	
780	sep 2020	*288/20	*42/21	*32/22		
781	jul 2021	*248/21	273/21			
782	feb 2022	*29/22	*38/22	*55/22	*91/22	*290/25
1801	jul 2022	*251/25				
1805	sep 2021	*340/21	*364/21	*394/21	*26/22	*57/22
		203/22	*281/22	*357/22	*11/23	*18/23
		*45/23	*188/23	*223/23	*238/23	*244/23
		*276/23	*340/23	*369/23	*36/24	*37/24
		*38/24	*43/24	*160/24	*168/24	*175/24
		*196/24	*257/24	*292/24	*326/24	*328/24
		*392/24	*12/25	*48/25	*67/25	*181/25
		*189/25	*201/25	*222/25	*232/25	*260/25
		*276/25	*295/25	*17/26		
1807	feb 2023	*51/23	*55/23	*127/23	*261/23	*92/24
		*106/24	*177/24	*211/24	*326/24	*412/24
		*24/25	*64/25	*67/25	*118/25	*192/25
		*243/25	*260/25	*54/26		
1811	apr 2025	*101/25	*106/25	*134/25	*136/25	*145/25
		*171/25	*180/25	*188/25	*221/25	*260/25
		*272/25	*280/25	*281/25	*284/25	*315/25
		*322/25	*11/26	*35/26	*45/26	*46/26
		*64/26				
1812	apr 2025	*101/25	107/25	*112/25	*133/25	*142/25
		*149/25	*152/25	*162/25	172/25	*180/25
		*184/25	*188/25	*193/25	*194/25	*195/25
		*200/25	202/25	*204/25	*205/25	211/25
		*231/25	*239/25	*244/25	*258/25	*284/25
		*294/25	310/25	*311/25	318/25	*320/25
		*328/25	*21/26	*44/26		
1820	mrt 2024	*63/24	*77/24	*79/24	*88/24	*125/24
		*141/24	*152/24	*162/24	*170/24	*172/24
		*208/24	*232/24	*236/24	*293/24	*344/24
		*348/24	*380/24	*391/24	*402/24	*04/25
		*06/25	*86/25	*130/25	*131/25	*134/25
		*135/25	*254/25	*260/25	*277/25	*27/26

Overzicht van alle actuele uitgaven van zeekaarten en andere hydrografische publicaties. In de derde kolom is de meest recente publicatiedatum van iedere publicatie vermeld. Zeekaarten en publicaties met een oudere publicatiedatum zijn vervallen en kunnen niet meer worden bijgewerkt aan de hand van berichten aan zeevarenden. Van in bewerking zijnde uitgaven wordt in de laatste kolom de verwachte publicatiedatum genoemd.

List of charts and nautical publications in force. In the third column the most recent edition date of each publication is mentioned. Older publications are cancelled and cannot be updated with Notices to Mariners. In the last column the expected publication date of editions to be published is mentioned.

Zeekaarten / Nautical charts

Publicatie / publication	INT kaart / INT chart	Editie datum / edition date	Titel / title	Geplande nieuwe uitgave / planned new edition
110	INT 1473	jul 2024	North Sea. Netherlands. Westkapelle to Stellendam and Maasvlakte	
114	INT 1476	jan 2025	Netherlands and Belgium. Canal Gent-Terneuzen	
116	INT 1477	jul 2025	Netherlands. Approaches to Westerschelde	
120	INT 1479	okt 2024	Netherlands. Westerschelde. Vlissingen-Oost to Nauw van Bath	
122	INT 1472	aug 2025	North Sea. Approaches to Europoort and Hoek van Holland	
124	INT 1471	mrt 2024	Netherlands, Noordzeekanaal including IJmuiden, Zaandam and Amsterdam	
125	INT 1422	jan 2024	North Sea. Approaches to IJmuiden	
130	INT 1423	aug 2025	North Sea. Netherlands. Approaches to Scheveningen	
207	INT 1465	feb 2026	Netherlands. Nieuwe Waterweg and Europoort. Hoek van Holland to Vlaardingen	
208	INT 1466	nov 2023	Netherlands. Rotterdam. Nieuwe Maas and Oude Maas	Sep 2026
209	INT 1467	jun 2025	Netherlands. Krimpen a/d Lek to Moerdijk	
1014	INT 1043	nov 2025	North Sea. Southern sheet	
1035	INT 1046	mrt 2023	North Sea. Cap Griz Nez to Dogger Bight and TSS North Friesland	Jun 2026
1037	INT 1045	jun 2024	North Sea. Deutsche Bucht	
1546	INT 1470	feb 2023	North Sea. Netherlands. Zeegat van Texel en Den Helder Roads	Okt 2026
1630	INT 1416	feb 2025	North Sea. Netherlands. West Hinder and Outer Gabbard to Vlissingen and Scheveningen	
1631	INT 1418	dec 2024	North Sea. Netherlands. DW Routes to IJmuiden and Texel	
1632	INT 1420	okt 2024	Netherlands. North Sea. DW Routes and TSS North Friesland to Vlieland	
1633	INT 1417	dec 2024	North Sea. TSS North Friesland and GW/Ems to Vlieland and Borkum	
2020		feb 2025	West Indies. Windward Islands. Virgin Gorda to Antigua	
2023		okt 2022	Caribbean Sea. Leeward Islands. Aruba, Curaçao and Bonaire	
2110		jun 2012	Caribbean Sea. Windward Islands. Anguilla to St. Christopher	Apr 2026
780		sep 2020	Caribbean Sea, Bonaire	
781		jul 2021	Caribbean Sea, Aruba	
782		feb 2022	Caribbean Sea, Curaçao	
783		mar 2022	Caribbean Sea, Curaçao, St. Annabaai and Schottegat	
2716		okt 2023	Netherlands Antilles. Plans Saba, St. Eustatius and St. Maarten	

1800 kaarten / 1800 Series:

<i>Publicatie / publication</i>	<i>INT kaart / INT chart</i>	<i>Editie datum / edition date</i>	<i>Titel / title</i>	<i>Geplande nieuwe uitgave / planned new edition</i>
1801		Vervallen	Noordzeekust, De Panne tot Den Helder	
1805		sep 2021	Oosterschelde, Veerse Meer en Grevelingen	Apr 2026
1807		feb 2023	Zoommeer, Volkerak, Spui, Haringvliet, Hollandsch Diep	
1811		apr 2025	Waddenzee westblad en aangrenzende Noordzeekust	Apr 2026
1812		apr 2025	Waddenzee oostblad en aangrenzende Noordzeekust	Apr 2026
1820		mrt 2024	IJsselmeer, Markermeer, Noordzeekanaal en IJsseldelta	

Hydrografische publicaties / Hydrographic publications:

<i>Publicatie / publication</i>	<i>INT kaart / INT chart</i>	<i>Editie datum / edition date</i>	<i>Titel / title</i>	<i>Geplande nieuwe uitgave / planned new edition</i>
KAART1	INT 1	feb 2017	Tekens, afkortingen, begrippen voorkomend op zeekaarten	
BAZ1		2026	Bericht aan Zeevarenden 1	
HP1		Mrt 2026	The Netherlands Coast Pilot	
HP2A		2025	Lichtenlijst van Nederland en aangrenzend gebied	
HP2B		2024	Lichtenlijst van het Nederlands deel van het Caribisch gebied	Apr 2026
HP7		2025	Catalogus van Nederlandse zeekaarten en andere hydrografische publicaties	
HP33		2026	Waterstanden en stromen langs de Nederlandse kust en aangrenzend gebied	
HP33D		2026	NLTides	

Planning kaarten / Planning charts

<i>Publicatie / publication</i>	<i>INT kaart / INT chart</i>	<i>Editie datum / edition date</i>	<i>Titel / title</i>	<i>Geplande nieuwe uitgave / planned new edition</i>
1970		nov 2025	Mariners' Routeing Guide. Southern North Sea	