



Koninklijke Marine

BaZ | 2026

18 | BAZ 88-93
Berichten aan Zeevarenden
Netherlands Notice to Mariners



151^e jaargang 30-4-2026
Dienst der Hydrografie

Erkende verkoopagenten van Nederlandse Hydrografische publicaties

(Resellers licenced to distribute Netherlands Nautical Publications)

De Berichten aan Zeevarenden (BaZ) verschijnen wekelijks en zijn te verkrijgen:

- als printversie (PDF) via internet www.defensie.nl/onderwerpen/b/berichten-aan-zeevarenden/weekedities
- via de Database www.defensie.nl/onderwerpen/b/berichten-aan-zeevarenden/inhoud/database als boekje (tegen betaling) bij een aantal agenten

Agenten: (bijgewerkte kaarten)

Delfzijl	Datema Delfzijl BV Zeesluizen 8 9936 HX Delfzijl	Tel. +31 (0)596 - 635252 Fax +31 (0)596 - 615245
		Website: www.datema.nl E-mail: sales@datema.nl
Rotterdam	L.J. Harri BV Van der Takstraat 218 3071 LM Rotterdam	Tel. +31 (0)10 - 2142705 Website: www.ljharri-watersportmedia.nl E-mail: info@observatorl.nl
		OneOcean (Rotterdam) George Hintzenweg 77 3068 AX Rotterdam
	Datema Rotterdam Galvanistraat 148 3029 AD Rotterdam	Tel. +31 (0)10 - 4366188 Fax +31 (0)10 - 4365511 Website: www.datema.nl E-mail: sales@datema.nl
	Harri Trading BV Van Weerden Poelmanweg 4 3088 EB Rotterdam	Tel. +31 (0)10 - 4290333 Website: www.harritrading.nl E-mail: info@harritrading.nl
Antwerpen	Bogerd Martin NV Maasstraat 65-67 2060 Antwerpen	Tel. +32 (0)32134170 Website: www.bogerdmartin.com E-mail: sales@bogerdmartin.com
Bremen	"Seekarte" Kpt. A. Dammeyer Korffsdeich 3 D-28217 Bremen	Tel. +49 (0)4213032780 Website: www.seekarte.de E-mail: seekarte@seekarte.de
London	OneOcean (hoofdkantoor) 71 Fenchurch Street EC3M 4BS London	Tel. +44 (0) 1992805400 Fax +44 (0) 1992805501 Website: www.oneocean.com E-mail: enquiries@oneocean.com
Den Haag	Vrolijk Watersport Visafslagweg 1, hal 18-20 2583 DM Den Haag	Tel. +31 (0) 70 - 4168282 Fax +31 (0) 70 - 3060497 Website: www.vrolijk.nl E-mail: webshop@vrolijk.nl

Voorwoord

- Overeenkomstig SOLAS-bepalingen dienen de officieel uitgegeven zeekaarten en boekwerken met Berichten aan Zeevarenden (BaZ) bijgewerkt te worden. Algemene richtlijnen voor het gebruik van BaZ staan beschreven in de jaarlijkse BaZ1 in Hoofdstuk 3, British Admiralty NP 100 (Mariner's Handbook) en NP 294 (How to keep your Admiralty Products up-to-date).
- Berichten aan Zeevarenden hebben alleen betrekking op Nederlandse kaarten en hydrografische publicaties. Berichten van toepassing op buitenlands gebied op Nederlandse kaarten worden overgenomen van de hydrografische dienst van het betreffende land. Berichten bevatten algemene mededelingen, correcties op kaarten of boeken, voorlopige (P) of tijdelijke (T) berichten of een overzicht.
- Gegevens die ten grondslag liggen aan berichten worden waar nodig kartografisch gegeneraliseerd. De berichten zijn alleen bedoeld om de publicaties genoemd in het bericht te kunnen corrigeren. T-berichten worden in principe alleen voor de grootste schaal kaart uitgegeven.
- Posities worden vermeld in het referentiestelsel (geodetisch datum) dat overeenkomt met dat van de betrokken kaart. Het referentiestelsel is altijd op de kaart vermeld. Onjuiste interpretatie van de referentiestelsels kan leiden tot positiefouten van enkele honderden meters.
- Richtingen, peilingen, geleidelijnen en lichtsectoren worden rechtwijzend gegeven, in graden, gerekend vanuit zee.
- Diepten en hoogten worden gegeven in dezelfde eenheid en herleid tot hetzelfde referentievlak als gebruikt in de betrokken kaart.
- Nadruk van de berichten is toegestaan mits volledig, ongewijzigd en met bronvermelding.
- De Chef der Hydrografie verzoekt u dringend vermoede of nieuwe gevaren en onjuistheden in publicaties te melden.

De Chef der Hydrografie

Van Alkemadeaan 786, 2597 BC Den Haag, Corr. Postbus 10000, 1780 CA Den Helder.
tel. +31 (0)88 9516738, Website: www.defensie.nl/hydro E-mail: hydro.baz@mindef.nl

Preface

- *In accordance with SOLAS-regulations, official published nautical charts and books have to be kept corrected by means of Notices to Mariners (NL NM). General guidelines for the use of NL NM are described in the annual NtM1 in Chapter 3, British Admiralty NP 100 (The Mariner's Handbook) and NP 294 (How to keep your Admiralty Products up-to-date).*
- *Netherlands Notices to Mariners are only applicable for Netherlands nautical charts and hydrographic publications. Notices concerning foreign waters on Netherlands charts are adopted from the hydrographic service of that specific country. Notices contain general announcements, corrections for charts or books, preliminary (P) or temporary (T) notices or a summary.*
- *Data on which the notices are based are if necessary cartographically generalised. The notices are meant only to correct the publications that are stated in the notice. Generally, T notices are published on the largest scale charts only.*
- *Positions are given in the reference system (geodetic datum) that corresponds with that of the relevant chart. The reference system is always printed on the chart. Incorrect interpretation of the reference system can lead to errors in the position of several hundreds of metres.*
- *Directions, bearings, leading lines and light sectors are true, in degrees, reckoned from seawards.*
- *Depths and heights are given in the same unit and are reduced to the same reference level as used in the relevant chart.*
- *Reprinting of the notices is allowed if complete, unchanged and with acknowledgement.*
- *The Hydrographer of the Netherlands Navy urges you strongly to report suspected or new dangers and errors in publications.*

Hydrographer of the Netherlands Navy

Van Alkemadeaan 786, NL-2597 BC Den Haag, Corr. P.O. Box 10000, NL-1780 CA Den Helder.
tel. +31 (0)88 9516738, Website: www.defensie.nl/hydro E-mail: hydro.baz@mindef.nl

Lijst met gebruikte afkortingen in de wekelijkse Berichten aan Zeevarenden

(P)	Preliminary: voorlopig BaZ
(T)	Temporary: tijdelijk BaZ
BSH	Bundesamt für Seeschifffahrt und Hydrographie (Duitse hydrografische dienst)
CNB	Centraal Nautisch Beheer Noordzeekanaalgebied
ECDIS	Electronic Chart Display and Information System: officieel elektronisch kaartsysteem
ENC	Electronic Navigational Chart: officiële elektronische vectorkaart
GNA	Gemeenschappelijke Nautische Autoriteit (Westerschelde)
GST	Geodatastyrelsen (Deense hydrografische dienst)
HBA	Havenbedrijf Amsterdam
HBR	Havenbedrijf Rotterdam
HOV	Hydrografisch Opname Vaartuig van de Dienst der Hydrografie
HP	Hydrografische Publicatie: boekwerk van de Dienst der Hydrografie
HYD	Dienst der Hydrografie (Nederlandse hydrografische dienst)
IALA	International Association of Lighthouse Authorities
IHO	International Hydrographic Organization
INT	INTERNATIONALE kaart
KW	Kustwacht Nederland
NAP	Normaal Amsterdams Peil
NGA	National Geospatial-Intelligence Authority (hydrografische dienst Verenigde Staten)
NP	Nautical Publication: boekwerk van de UKHO
NtM	Notices to Mariners
PNR	Projectnummer van de Nederlandse Dienst der Hydrografie
pos	Positie
RWS Berna WSW	Rijkswaterstaat Noord-Nederland Waddenzee
RWS CIV	Rijkswaterstaat Centrale Informatie Voorziening
RWS CMIJ	Rijkswaterstaat Centrale Meldpost IJsselmeer
RWS DZD	Rijkswaterstaat District Noord Zee en Delta (Zeeuwse wateren m.u.v. Westerschelde)
RWS MD	Rijkswaterstaat Markeringsdienst Zee en Delta
RWS Waterkamer	Rijkswaterstaat Waterdienst Waterkamer
SFS	Sofartsstyrelsen (Deense Maritieme Autoriteit)
SHOM	Service Hydrographique et Oceanographique de la Marine (Franse hydrografische dienst)
SodM	Staatstoezicht op de Mijnen
UKHO	United Kingdom Hydrographic Office (Britse hydrografische dienst)
VDH	Verkeersdienst Den Helder
VH	Vlaamse Hydrografie
VHF	Very High Frequency
WGS84	World Geodetic System 1984: Coördinatenreferentiesysteem waarin GPS posities worden uitgedrukt.

List of Abbreviations used in weekly editions of NtM

(P)	<i>Preliminary NtM</i>
(T)	<i>Temporary NtM</i>
BSH	<i>Bundesamt für Seeschifffahrt und Hydrographie (German HO)</i>
CNB	<i>Central Nautical Management North Sea Canal</i>
ECDIS	<i>Electronic Chart Display and Information System (official)</i>
ENC	<i>Electronic Navigational Chart</i>
GNA	<i>Joint Nautical Authority (Westerschelde)</i>
GST	<i>Geodatastyrelsen (Danish HO)</i>
HBA	<i>Port of Amsterdam</i>
HBR	<i>Port of Rotterdam</i>
HOV	<i>Hydrographic Survey Vessel</i>
HO	<i>Hydrographic Office (national service)</i>
HP	<i>Hydrographic Publication of the Netherlands HO</i>
HYD	<i>Netherlands Hydrographic Office</i>
IALA	<i>International Association of Lighthouse Authorities</i>
IHO	<i>International Hydrographic Organization</i>
INT	<i>INTERNATIONAL chart</i>
KW	<i>Netherlands Coast Guard</i>
NAP	<i>Normaal Amsterdams Peil, the Amsterdam Ordnance datum</i>
NGA	<i>National Geospatial-Intelligence Authority (HO of the United States)</i>
NP	<i>Nautical Publication of the UKHO</i>
NtM	<i>Notices to Mariners</i>
PNR	<i>Project number of the Netherlands Hydrographic Office</i>
pos	<i>position</i>
RWS	<i>Department of Waterways and Public Works</i>
RWS Berna WSW	<i>Notices to shipping Waddenzee</i>
RWS CIV	<i>Rijkswaterstaat Central Information Services</i>
RWS CMIJ	<i>Notices to shipping IJsselmeer</i>
RWS DZD	<i>Notices to shipping Zeeuwse wateren (not including Westerschelde)</i>
RWS MD	<i>Service for maintenance of navigational aids</i>
RWS Waterkamer	<i>Waterway information centre</i>
SFS	<i>Sofartsstyrelsen (Danish Maritime Authority)</i>
SHOM	<i>Service Hydrographique et Oceanographique de la Marine (French HO)</i>
SodM	<i>State authority on Mining</i>
UKHO	<i>United Kingdom Hydrographic Office</i>
VDH	<i>Traffic Centre Den Helder</i>
VH	<i>Flemish Hydrographic Office</i>
VHF	<i>Very High Frequency</i>
WGS84	<i>World Geodetic System 1984: standard coordinate system for the Earth.</i>

Inhoudsopgave

Kruisverwijzing / <i>Cross reference</i>	5
Algemene berichten / <i>General notices</i>	5
Opgeheven (P) en (T) berichten / <i>Cancelled (P) and (T) notices</i>	5
Berichten Zeekaarten / <i>Notices Nautical charts</i>	6
Berichten 1800 serie kaarten / <i>Notices 1800 series charts</i>	9
Berichten Hydrografische publicaties / <i>Notices Hydrographic publications</i>	11
Dieptestaat / <i>List of depths</i>	12
Meetinstrumenten / <i>Measuring instruments list</i>	14
Actuele (P) en (T) berichten / <i>Current (P) and (T) notices</i>	18
Cumulatieve lijst van BaZ's / <i>Cumulative list of NL NM</i>	22

Kruisverwijzing / *Cross reference*

In de hoofdstukken Zeekaarten, 1800 Serie kaarten en Hydrografische publicaties van dit document zijn de Berichten aan Zeevarenden gerangschikt op BaZ-nummer. Onderstaand overzicht toont deze berichten per kaartnummer en het nummer van de hydrografische publicatie.

In the Nautical charts, 1800 Series charts and Hydrographic publications sections of this document the Notices to Mariners are sorted by NL NM-number. The overview below displays these notices sorted by chart and hydrographic publication number.

Zeekaarten / *Nautical Charts*

Kaart / <i>Chart</i>	BaZ / <i>NL NM</i>
1035	*93(T)/26
124	*88/26
1632	*91/26 *92/26
1633	*92/26

1800 serie kaarten / *1800 series charts*

Kaart / <i>Chart</i>	BaZ / <i>NL NM</i>
1805	*90(T)/26
1820	*88/26

Hydrografische publicaties/ *Hydrographic publications*

Publication	BaZ / <i>NL NM</i>
HP2B	*89/26

Algemene berichten / *General notices*

NIL










Opgeheven (P) en (T) berichten / *Cancelled (P) and (T) notices*

Kaart / <i>Chart</i>	Int.	BaZ / <i>NL NM</i>	Opgeheven / <i>Cancelled</i>
1632	1420	*295(T)/24	30 apr 2026, NOORDZEE. VLIELAND GRONDEN.
1633	1417	*295(T)/24	30 apr 2026, NOORDZEE. VLIELAND GRONDEN.

Berichten Zeekaarten / Notices Nautical charts

***88/26**

AMSTERDAM.

Kaart / Chart	Int. / Int.	Vorig BaZ / Prev. NL NM	Uitgave / Edition	Itemnr. / Itemno.
124.B	1471	81/26	mrt 2024	1, 2, 3, 4, 5, 6, 7, 8, 9, 10, 11, 12, 13
<u>1</u> Aanbrengen <i>Insert</i>	F.Y 		op / at	52-22,75 N 004-56,32 E
<u>2</u> Aanbrengen <i>Insert</i>	F.G 		op / at	52-22,70 N 004-54,66 E
<u>3</u> Aanbrengen <i>Insert</i>	F.R 		op / at	52-22,70 N 004-54,71 E
<u>4</u> Schrappen <i>Delete</i>			van / from	52-25,28 N 004-47,89 E
<u>5</u> Schrappen <i>Delete</i>			van / from	52-25,26 N 004-47,88 E
<u>6</u> Schrappen <i>Delete</i>			van / from	52-25,24 N 004-47,88 E
<u>7</u> Schrappen <i>Delete</i>			van / from	52-25,24 N 004-47,91 E
<u>8</u> Schrappen <i>Delete</i>			van / from	52-25,23 N 004-47,95 E
<u>9</u> Schrappen <i>Delete</i>	 red		van / from	52-25,32 N 004-47,99 E

10 Schrappen
Delete van / from 52-23,98 N 004-53,37 E



11 Schrappen
Delete van / from 52-23,91 N 004-52,46 E



12 Schrappen
Delete van / from 52-23,76 N 004-48,78 E



13 Schrappen
Delete van / from 52-22,99 N 004-55,66 E



Bron / Source: HBA; PNR 0806-2026-1.

***91/26** NOORDZEE. VLIELAND GRONDEN.

Kaart / Chart	Int. / Int.	Vorig BaZ / Prev. NL NM	Uitgave / Edition	Itemnr. / Itemno.
1632	1420	64/26	okt 2024	1, 2

1 Aanbrengen
Insert op / at 53-19,31 N 004-02,54 E



2 Aanbrengen
Insert op / at 53-18,79 N 004-02,20 E



Bron / Source: KW; PNR 0817-2026-1.

92/26*NOORDZEE. VLIELAND GRONDEN.**

Kaart / Chart	Int. / Int.	Vorig BaZ / Prev. NL NM	Uitgave / Edition	Itemnr. / Itemno.
1632	1420	91/26	okt 2024	1, 2
1633	1417	64/26	dec 2024	2

1 Aanbrengen
Insert FI.Y.5s
L7-A op / at 53-32,33 N 004-11,46 E



2 Aanbrengen
Insert Fl(4)Y.10s
L7-B op / at 53-32,19 N 004-12,78 E



Bron / Source: RWS; PNR 0833-2026-1.

93(T)/26*NOORDZEE. ENGELAND. HOTON GAS FIELD.**

Kaart / Chart	Int. / Int.	Itemnr. / Itemno.
1035	1046	1

1 Aanbrengen
Insert AIS op / at 53-45,00 N 001-20,70 E












Bron / Source: NAVAREA I; PNR 0843-2026-3.

Berichten 1800 serie kaarten / Notices 1800 series charts

***88/26**

AMSTERDAM.

Kaart / Chart	Int. / Int.	Vorig BaZ / Prev. NL NM	Uitgave / Edition	Itemnr. / Itemno.
1820.2	n.a.	85/26	mrt 2024	1, 4, 6, 8, 12
1820.2B	n.a.	85/26	mrt 2024	10
1820.2D	n.a.	85/26	mrt 2024	1, 2, 3, 13
1 Aanbrengen <i>Insert</i>	F.Y 		op / at	52-22,75 N 004-56,32 E
2 Aanbrengen <i>Insert</i>	F.G 		op / at	52-22,70 N 004-54,66 E
3 Aanbrengen <i>Insert</i>	F.R 		op / at	52-22,70 N 004-54,71 E
4 Schrappen <i>Delete</i>			van / from	52-25,28 N 004-47,89 E
6 Schrappen <i>Delete</i>			van / from	52-25,24 N 004-47,88 E
8 Schrappen <i>Delete</i>			van / from	52-25,23 N 004-47,95 E
10 Schrappen <i>Delete</i>			van / from	52-23,98 N 004-53,37 E
12 Schrappen <i>Delete</i>			van / from	52-23,76 N 004-48,78 E
13 Schrappen <i>Delete</i>			van / from	52-22,99 N 004-55,66 E

Bron / Source: HBA; PNR 0806-2026-1.

***90(T)/26** OOSTERSCHELDE. SOPHIAHAVEN.

Kaart / Chart	Int. / Int.	Itemnr. / Itemno.
1805.10D	n.a.	1

1 Schrappen SH 6 van / from 51-35,69 N 003-43,22 E
Delete



Bron / Source: RWS MD 237/2026; PNR 0832-2026-1.

Berichten Hydrografische publicaties / Notices Hydrographic publications

***89/26** VERSCHENEN NIEUWE EDITIE HP2B.

Publicatie / Publication		Vorig BaZ / prev. NL NM	Itemnr. / Itemno.
HP2B	Lichtenlijst van het Nederlands deel van het Caribisch gebied	128/24	1

1 Digitaal boekwerk:
Deze week verschijnt een nieuwe editie van HP2B.

HP2B Lichtenlijst van het Nederlands deel van het Caribisch gebied.
Publicatiedatum: april 2026.
Hiermee vervalt de vorige editie van HP2B.

De publicatie is te downloaden van:
<https://www.defensie.nl/onderwerpen/h/hydrografie/nautische-producten/boeken-met-nautische-gegevens>

*Digital Nautical Publication:
This week a new edition of HP2B is published.*

*HP2B List of Lights of the Netherlands part of the Caribbean Sea
Publication date: april 2026.
The previous edition of HP2B is withdrawn.*

*Download the new publication from:
<https://english.defensie.nl/topics/h/hydrography/nautical-products/nautical-publications>*

Bron / Source: HYD; PNR 0755-2026-3.

Dieptestaat / List of depths

Gelode minste diepte (niet ouder dan 1 jaar) in meters t.o.v. reductievlak (LAT). Droogvallingen worden aangegeven met - voor het getal.

Sounded least depth (not older than 1 year) in meters reduced to vertical datum (LAT). Drying heights are given with - in front of the figure.

NOORDZEE:

Vaarwater <i>Fairway</i>	Locatie <i>Locations</i>	Diepte (m) Depth (m)	Datum Date
Stortemelk	100 m O van SM2	7,7	09-10-25
Zuider Stortemelk	ZS3 tot ZS3A	5,9	10-02-26

WADDENZEE OOST:

Vaarwater <i>Fairway</i>	Locatie <i>Locations</i>	Diepte (m) Depth (m)	Datum Date
Ballumerbocht	BB10 (MV = 0,8)	0,8	15-10-25
Boschwad	BW8 tot S2	-1,7	03-04-26
Dantziggat tot Scheepsgat	DG2 tot DG2A rand vaarwater	4,5	25-03-26
Frieschwad	Tussen FW10-HB1 en FW5 drempel	-0,5	31-03-26
Gat van Schiermonnikoog	GVS4 tot GVS6	3,7	24-03-26
Glinder	Tussen GL7 en GVS1-GL9 (MV = 1,8)	1,8	24-03-26
Groningerbalg	GB12 tot GB-LW	-0,9	09-04-26
Groote Siege (groene zijde)	GS15 tot veersteiger rand vaarwater (MV = 1,8)	1,8	24-03-26
Groote Siege (rode zijde)	GS12 tot GS14 rand vaarwater (MV = 1,8)	1,8	24-03-26
Kikkertgat	KG12	-0,4	25-03-26
Lauwers	L8	1	09-04-26
Lutjewad	LW30 tot LW32	-1,4	09-04-26
Lutjewad (Hornhuizerwad)	LW20 tot LW22	-1	09-04-26
Lutjewad (alternatieve route)	LW-A9 tot LW1	-0,9	09-04-26
Molengat onder Ameland	MG6 tot MG8	0,7	25-03-26
Noordpolderzijl (vaarwater naar)	VN 89 valt droog	-2,3	01-07-25
Paesenrede	PR5	0	07-04-26
Pinkegat	PG6	-0,3	30-03-26
Reegeul tot jachthaven (LeijeGat)	R17 tot R19 (MV = 0,3)	0,5	11-11-25
Reegeul tot veersteiger	R2A tot veerdam, rand vaarwater (MV = 2,1)	2,2	09-12-25
Scheepsgat	SCH3 tot SCH3A	1	25-03-26
Spruit	SP7 tot SP9	-1	31-03-26
Veerbootroute Ameland	VA43 tot steiger Holwerd Alleen midvaarwater aangegeven	2	17-03-26
Westgat Schiermonnikoog	WG7 tot WG7A	2,2	13-04-26
Wierumerwad (van PR naar SG)	WW21	-1,1	07-04-26
Wierumerwad (van SG naar FW)	WW7	-1,2	07-04-26
Zoutkamperlaag	Z9 tot Z11 rand vaarwater (MV = 3,8)	3	11-01-26
Zuid Oost Lauwers (Uithuizerwad)	ZOL50 - ZOL52 WANTIJ	-1,5	02-04-26
Zuid Oost Lauwers (tot ZOL17- VN2)	ZOL11 tot ZOL13	1,3	02-04-26
Zuid Oost Lauwers (tot ZOL7- SP14)	ZOL4	-0,1	02-04-26
Zuider Spruit	vanaf ZS22	-0,9	30-03-26

WADDENZEE WEST:

Vaarwater	Locatie	Diepte (m)	Datum
Fairway	Locations	Depth (m)	Date
Amsteldiep	AMD5	1,1	13-01-26
Binnen Breesem	Van BR24 naar FD-BR	-0,7	11-02-26
Blauwe Balg	Tussen BB12 en BB14	1,8	18-03-26
Blauwe Slenk	BS22A (MV = 6,1)	3,5	08-04-26
Blauwe Slenk recreatieroute	BS-O en BS-H drempel	2,1	20-03-26
Boontjes	BO41 tot BO42 (MV = 1,9)	1,9	12-02-26
Dantziggat tot Scheepsgat	DG2 tot DG2A rand vaarwater	4,5	25-03-26
Foksdiep	FD19 naar FD-BR	-0,8	17-03-26
Fransche Gaatje	van FG1 tot FG3	-0,6	02-03-26
Gasboeiengat	GG12	3,6	17-03-26
Gat vd Stier	GVS4 drempel in vaarwater	3,5	13-01-26
Inschot	IN17	1,4	17-02-26
Kimstergat	K32 tot K36	-1,6	24-02-26
Kromme Balg	KB1-VH18 tot KB3	-0,2	24-03-26
Malzwin	M17 tot VG1 rand vaarwater (MV = 2,3)	5,7	27-01-26
Molengat Ameland	MG6 tot MG8	0,7	25-03-26
Molengat Texel	ter hoogte van MG-C	3,5	10-03-26
Molenrak	MR2	-0,3	23-02-26
Noord Meep	NM10 rand vaarwater	6	25-02-26
Noorder Balgen	NB4 tot NB6	5,8	02-03-26
Oost Meep	OM4 tot OM6 MV=60dm	1,2	23-03-26
Oosterom (Wantij)	O18 tot O22	-0,4	02-03-26
Oosterom (Wantij)	van O48 tot O50 en O52 tot O54	-0,7	02-02-26
Pannengat recreatieroute	PG-G tot PG-H	2,9	20-03-26
Pollendam recreatieroute	E tot F	1,4	16-02-26
Riepel	R4 tot R6	-0,5	02-03-26
Robbengat	RG5	1,5	11-03-26
Scheurrak/Omdraai	SO40 naar SO42 rand vaarwater	0,6	17-02-26
Schuitengat	SG3 tot SG5, rand vaarwater	2,2	23-03-26
Schulpengat	Tussen S1 en S3 rand vaarwater	9,2	20-01-26
Slenk	S1 tot S1A rand vaarwater (MV = 3,5)	3,4	08-04-26
Texelstroom	T23 tot T25 (MV = 2,5)	4,4	31-01-26
Vaargeul langs Pollendam	P14 tot P16 (MV = 6,2)	3,9	16-02-26
Vaarwater be oosten de Javaruggen	250 mtr N van J3	2,9	16-01-26
Vaarwater langs Afsluitdijk	AD5 tot AD7	0,4	12-02-26
Vaarwater naar Den Oever	Mid vaarwater voor havenlichten (MV = 2,3)	2,6	16-02-26
Vaarwater naar de Cocksdoorp	VC9 tot VC11	0,2	11-02-26
Vaarwater over de Bollen	Tussen B1 en B4, drempel	0,1	13-01-26
Vaarwater v.d. Zwarte Haan	VH22 tot VH26	-0,9	24-03-26
Verversgat (Schuitemzand)	VVG14/15, richting molenrak	0,1	18-02-26
Vingegat	V13 naar V11A-K40 WANTIJ	-1,5	24-03-26
Visjagersgaatje	VG21 tot VG23 (MV = 2,3)	0,9	13-01-26
Vliehors	VH 13 tot VH 15	3,1	17-03-26
Vlielandbalg	VB-14 tot VB-16	-0,9	02-03-26
Vliesloot	VS32 tot VS34	1	02-03-26
Vliesloot tot Veerdam	VS3 (MV = 3,5)	3,5	02-03-26
Vlieter	Van VL7 naar AD8-VL9	0,9	28-01-26
Vogelzwin	V9	4,6	17-03-26
Wierbalg	W4	0,8	13-01-26
Zuid Meep	ZM 11 tot ZM 13	0	25-02-26
Zuider Stortemelk	ZS11-VS2 tot ZS13, drempel mid vaarwater	4,8	09-11-25
Zuidoostrak	ZR19A tot ZR21 Wantij	-0,4	18-02-26

Meetinstrumenten / Measuring instruments list

Overzicht van tijdelijke meetinstrumenten in het Nederlands zeegebied, binnenwateren en aangrenzend buitenlands gebied. Scheepvaart wordt verzocht niet te vissen noch te ankeren in de nabijheid van deze posities en op ruime afstand te passeren. Alleen de meest grootschalige kaart wordt genoemd.

Meetinstrumenten zonder markering worden als "unmarked" in de kolom "Licht/Light" aangeduid.

Summary of temporary measuring instruments in the Netherlands sea area, inland waters and adjacent foreign waters. Shipping is requested not to fish nor anchor near these positions and to give a wide berth. Please note that only the largest scale chart is quoted. Measuring instruments without markings are indicated as "unmarked" in the "Licht/Light" column.

N Nieuw / New

V Verwijderd / Deleted

G Gewijzigd / Changed

Naam Name	Vaarwater Waters	Licht Light	Positie Position		Kaart Chart	1800 Serie 1800 Series
MP 1	Wielingen	FI(5)Y.20s	51-25,43 N	003-22,07 E	116	
MP 2	Wielingen	FI(5)Y.20s	51-25,49 N	003-23,04 E	116	
MP 3	Wielingen	FI(5)Y.20s	51-25,49 N	003-23,90 E	116	
VR-D	Wielingen	FI(5)Y.20s	51-25,60 N	003-23,85 E	116	
MP 4	Wielingen	FI(5)Y.20s	51-25,62 N	003-25,14 E	116	
MP 5	Wielingen	FI(5)Y.20s	51-25,63 N	003-25,83 E	116	
VR-C	Wielingen	FI(5)Y.20s	51-25,65 N	003-23,85 E	116	
VR-B	Vlakte van de Raan	FI(5)Y.20s	51-26,13 N	003-20,07 E	1630	
VR-A	Vlakte van de Raan	FI(5)Y.20s	51-26,18 N	003-20,07 E	1630	
	Platte Bank		51-30,38 N	004-06,35 E		1805.7
BOSKALIS 2	Oosterschelde	FI(5)Y.20s	51-31,17 N	004-01,18 E	110	1805.5, 1805.10
WW_MP 1	Oosterschelde		51-31,94 N	003-57,04 E		1805.5
WW_MP 2	Oosterschelde		51-32,02 N	003-57,05 E		1805.5
	Slikken van den Dortsman		51-32,04 N	004-02,86 E		1805.5, 1805.7
	Zandkreeksluis	FI(5)Y.20s	51-32,50 N	003-51,75 E		1805.3C
Roompot ZS 1	Roompot	FI.Y.5s	51-37,37 N	003-46,15 E		1805.10
MT 7	Windfarm Borssele	FI(5)Y.20s	51-37,48 N	002-59,00 E	110	
MT 6	Windfarm Borssele	FI(5)Y.20s	51-37,55 N	003-06,53 E	110	
Roompot ZS 2	Roompot	FI.Y.5s	51-38,31 N	003-47,94 E		1805.10
BOSKALIS 1	Hammen	FI(5)Y.20s	51-38,39 N	003-53,22 E	110	1805.5, 1805.10
Roompot ZS Ref	Roompot	FI.Y.5s	51-38,50 N	003-45,90 E		1805.10
MT 8	Windfarm Borssele	FI(5)Y.20s	51-40,05 N	002-57,84 E	110	
MT 9	Windfarm Borssele	FI(5)Y.20s	51-41,10 N	003-00,69 E	110	
MT 10	Windfarm Borssele	FI(5)Y.20s	51-42,79 N	003-06,65 E	110	
MT 11	Windfarm Borssele	FI(5)Y.20s	51-43,04 N	002-54,58 E	1630	
Accurasea 5	Schouwenbank	FI(5)Y.20s	51-43,29 N	003-08,64 E	110	
Accurasea 2	Schouwenbank	FI(5)Y.20s	51-45,15 N	003-19,71 E	110	
MT 12	Windfarm Borssele	FI(5)Y.20s	51-45,75 N	003-02,46 E	110	
MT 13	Windfarm Borssele	FI(5)Y.20s	51-46,06 N	002-56,02 E	1630	
Accurasea 4	Schouwenbank	FI(5)Y.20s	51-48,54 N	003-25,32 E	110	
MEET 3	Haringvliet	FI(4)Y.15s	51-49,60 N	004-03,00 E		1807.6
MEET 2	Haringvliet	FI(3)Y.10s	51-49,90 N	004-02,50 E	110B	
	Goeree		51-55,70 N	003-39,80 E	122	
EPL3	Eurogeul	FI(5)Y.20s	51-59,87 N	003-16,20 E	110	

Naam Name	Vaarwater Waters	Licht Light	Positie Position		Kaart Chart	1800 Serie 1800 Series
WP-B	Windpark Hollandsekust Zuid	FI.Y.5s	52-10,42 N	003-56,38 E	122, 130	
WP-D	Windpark Hollandsekust Zuid	FI.Y.5s	52-10,82 N	003-59,56 E	122, 130	
WP-C	Windpark Hollandsekust Zuid	FI.Y.5s	52-10,99 N	003-59,78 E	122, 130	
Waverider HKZWZ	Windpark Hollandsekust Zuid	FI(5)Y.20s	52-14,65 N	004-05,09 E	122, 130	
Waverider HKZWN	Windpark Hollandsekust Zuid	FI(5)Y.20s	52-23,58 N	004-03,36 E	125, 130	
WP-A	Windpark Hollandsekust Zuid	FI.Y.5s	52-23,83 N	004-02,95 E	125, 130	
	Zeesluis IJmuiden	unmarked	52-28,30 N	004-35,53 E	124	1820.2
IJG 1	IJmond		52-29,40 N	004-16,18 E	125	
SW-B	IJsselmeer Flevokust Haven	LFI.Y.5s	52-33,48 N	005-30,15 E		1820.4
SW-A	IJsselmeer Flevokust Haven	LFI.Y.5s	52-33,55 N	005-30,03 E		1820.4
Meet-A	Markerwadden		52-34,03 N	005-23,10 E		1820.3
Meet-B	Markerwadden		52-34,34 N	005-22,57 E		1820.3
Meet-C	Markerwadden		52-34,64 N	005-22,26 E		1820.3
FL-71	Markerwadden	FI(5)Y.20s	52-34,78 N	005-24,73 E		1820.3
NW-temp	IJsselmeer Flevokust Haven	LFI.Y.5s	52-34,91 N	005-31,46 E		1820.4
	IJsselmeer Molenrak		52-35,64 N	005-32,98 E		1820.4
Waverider HKWWZ	Windpark Hollandse Kust West	FI(5)Y.20s	52-35,72 N	003-46,44 E	125	
NE-B	IJsselmeer Flevokust Haven	LFI.Y.5s	52-35,81 N	005-34,38 E		1820.4
NE-A	IJsselmeer Flevokust Haven	LFI.Y.5s	52-35,91 N	005-34,34 E		1820.4
	Markermeer	FI(5)Y.20s	52-37,25 N	005-03,92 E		1820.3
Waverider HKWWN	Windpark Hollandse Kust West	FI(5)Y.20s	52-43,87 N	003-44,91 E	1631	
Green Rebel	Windpark Hollandse Kust West	FI(5)Y.20s	52-46,14 N	003-49,49 E	1631	
	Waddenzee. Breehorn	FI(5)Y.20s	52-56,56 N	004-56,62 E		1811.3
	Waddenzee. Amsteldiep		52-56,70 N	004-56,90 E		1811.3
	Vaarwater naar Den Oever	FI(5)Y.20s	52-57,21 N	005-01,09 E		1811.3
	Vaarwater langs de afsluitdijk	FI(5)Y.20s	53-00,63 N	005-09,82 E		1811.3
LEV-BZD-IJS	Breezanddijk	FI(5)Y.20s	53-00,90 N	005-14,72 E		1820.4
	Waddenzee. Vlakte van Kerken	FI(5)Y.20s	53-08,04 N	004-57,89 E		1811.7

	Naam Name	Vaarwater Waters	Licht Light	Positie Position		Kaart Chart	1800 Serie 1800 Series
		Ems	Fl.Y.4s	53-09,83 N	007-22,25 E		1812.8A
		Ems	Fl.Y.4s	53-11,55 N	007-24,44 E		1812.8B
		Eems	Fl(5)Y.20s	53-12,22 N	007-24,67 E		1812.8B
		Eems	Fl.Y.4s	53-12,33 N	007-24,74 E		1812.8B
		Ems	Fl.Y.4s	53-14,20 N	007-23,81 E		1812.8
	GGAT	Dollard	Fl(5)Y.20s	53-18,68 N	007-08,68 E		1812.8
V	WP2	Noordzee	Fl(5)Y.20s	53-18,78 N	004-02,21 E	1632	
V	WP1	Noordzee	Fl(5)Y.20s	53-18,95 N	004-02,58 E	1632	
	NW_A1_ADCP	near TSS off Botney Ground	unmarked	53-22,60 N	003-08,08 E	1632	
	ODAS NWA2	near TSS off Botney Ground	Fl(5).Y.20s	53-23,27 N	003-07,87 E	1632	
	ODAS NWB2	near TSS off Botney Ground	Fl(5)Y.20s	53-23,28 N	003-06,98 E	1632	
	B2	Holwerd		53-23,92 N	005-54,03 E		1812.2
		Veerbootroute Ameland		53-23,93 N	005-53,02 E		1812.2
		Veerbootroute Ameland		53-24,03 N	005-48,58 E		1812.2
	B3	Holwerd		53-24,06 N	005-53,90 E		1812.2
	B1	Holwerd		53-24,06 N	005-53,41 E		1812.2
	B4	Holwerd		53-24,13 N	005-54,82 E		1812.2
	B5	Holwerd		53-24,23 N	005-55,09 E		1812.2
	A1	Pinkewad		53-24,72 N	005-54,60 E		1812.2
	A2	Pinkewad		53-24,79 N	005-52,76 E		1812.2
	Meet-VHG	Vierhuizergat		53-24,87 N	006-15,73 E		1812.3
	A3	Pinkewad		53-25,48 N	005-53,63 E		1812.2
	B6	Pinkewad		53-25,88 N	005-53,93 E		1812.2
		Osterems. Doekegat	Fl.Y.4s	53-25,95 N	006-55,59 E		1812.7
	A5	Pinkewad		53-26,13 N	005-53,85 E		1812.2
	B7	Pinkewad		53-26,15 N	005-53,20 E		1812.2
	A4	Pinkewad		53-26,16 N	005-52,27 E		1812.2
		Osterems. Doekegat	Fl.Y.4s	53-29,57 N	006-50,57 E		1812.6
	OWEN	Oude Westereems Noord		53-31,03 N	006-41,12 E		1812.6
	MEET-W	Randzelgat		53-33,74 N	006-38,68 E		1812.6
	BACI 3	Noordzee	Fl(5)Y.20s	53-34,16 N	005-44,45 E	1633	1811.10
	RZGN1	Randzelgat	Fl(5)Y.20s	53-34,22 N	006-37,95 E		1812.6, 1812.9,
	BACI 1	Noordzee	Fl(5)Y.20s	53-34,62 N	005-40,35 E	1633	1811.10
		Oostkust Engeland	Fl(5)Y.20s	53-35,23 N	001-16,95 E	1035	
	BACI 2	Noordzee	Fl(5)Y.20s	53-35,29 N	005-45,05 E	1633	1811.10
	OEMS-N	Osterems	Fl.Y.5s	53-37,02 N	006-48,43 E		1812.6
	WEO 1	Westereems	Iso.Y.2s	53-37,22 N	006-31,33 E		1812.9, 1812.10
	WEW1	Westereems Galahead Field	Fl(5)Y.20s	53-37,26 N	006-22,12 E		1812.9
		Barque Field		53-37,47 N	001-24,90 E	1035	
	Mess-G	Borkum Riffgrund	Fl(5)Y.20s	54-04,26 N	006-55,43 E	1037	
	TRBM S02	Klaver Bank	unmarked	54-12,36 N	003-59,57 E	1035, 1037	
	TRBM S03	Klaver Bank	unmarked	54-12,37 N	004-00,49 E	1035, 1037	
	ODAS E26	Klaver Bank	Fl(5)Y.20s	54-12,90 N	004-00,47 E	1035, 1037	
	ODAS E04	Klaver Bank	Fl(5)Y.20s	54-12,91 N	003-59,56 E	1035, 1037	
	DDW2_ADCP	Noordzee	unmarked	54-16,53 N	005-38,73 E	1037	
	IWES N-21	Noordzee.	Fl(5)Y.20s	54-19,44 N	006-07,81 E	1037	
	OST	Duitse Bocht					
	Mess-G	Noordzee. Duitse Bocht	Fl(5)Y.20s	54-23,17 N	005-40,42 E	1037	
	Mess-G	Noordzee. Duitse Bocht	Fl(5)Y.20s	54-23,17 N	005-40,69 E	1037	
	Mess-G	Noordzee. Duitse Bocht	Fl(5)Y.20s	54-23,33 N	005-40,69 E	1037	

Naam Name	Vaarwater Waters	Licht Light	Positie Position		Kaart Chart	1800 Serie 1800 Series
Mess-G	Noordzee. Duitse Bocht	FI(5)Y.20s	54-23,33 N	005-40,42 E	1037	
SWLB069	Puzzle hole	FI(5)Y.20s	54-25,32 N	004-20,28 E	1037	
IWES N-21 Nord	Noordzee. Duitse Bocht	FI(5)Y.20s	54-25,41 N	005-48,30 E	1037	
SWLB068	Puzzle Hole	FI(5)Y.20s	54-26,02 N	004-20,29 E	1037	
Mess-G	Noordzee. Duitse Bocht	FI(5)Y.20s	54-32,42 N	005-50,99 E	1037	
Mess-G	Noordzee. Duitse Bocht	FI(5)Y.20s	54-32,42 N	005-51,27 E	1037	
Mess-G	Noordzee. Duitse Bocht	FI(5)Y.20s	54-32,60 N	005-51,27 E	1037	
Mess-G	Noordzee. Duitse Bocht	FI(5)Y.20s	54-32,60 N	005-50,99 E	1037	
S04	Noordzee. Duitse Bocht	FI(5)Y.20s	54-34,34 N	006-06,76 E	1037	
TRBM	Noordzee	unmarked	54-38,46 N	004-41,14 E	1037	
TRBM	Noordzee	unmarked	54-38,46 N	004-42,07 E	1037	
ODES	Noordzee	FL(5)Y.20s	54-39,00 N	004-41,14 E	1037	
ODAS	Noordzee	FI(5)Y.20s	54-39,00 N	004-42,07 E	1037	
Bii	Noordzee. Duitse Bocht	FI(5)Y.20s	54-40,85 N	006-21,86 E	1037	
Aii	Noordzee. Duitse Bocht	FI(5)Y.20s	54-49,87 N	006-10,18 E	1037	
S7 Center	Noordzee. Duitse Bocht	FI(5)Y.20s	54-50,69 N	006-16,07 E	1037	
ODAS (x4)	Noordzee. Duitse Bocht	FI(5)Y.20s	55-00,11 N	006-43,50 E	1037	
	Elbow Spit	FI(2)Y.5s	55-01,41 N	003-41,11 E	1037	
BU1 Center	Noordzee. Duitse Bocht	FI(5)Y.20s	55-04,01 N	007-47,15 E	1037	
ODAS	Weisse Bank	FI(5)Y.20s	55-05,23 N	006-21,01 E	1037	
N3 Center	Noordzee. Duitse Bocht	FI(5)Y.20s	55-08,17 N	005-21,58 E	1037	
Mess-G	Noordzee. Duitse Bocht	FI(5)Y.20s	55-11,94 N	007-09,30 E	1037	
	Regnar Oil Field	FI(5)Y.20s	55-18,34 N	005-22,74 E	1037	
	Regnar Oil Field	FI(5)Y.20s	55-26,34 N	005-30,37 E	1037	
Mess G (4x)	Noordzee. Dogger Bank	FI(5)Y.20s	55-28,80 N	004-18,10 E	1037	
Mess-G	Noordzee. Duitse Bocht	FI(5)Y.20s	55-37,56 N	004-05,91 E	1037	
N1 Center	Noordzee. Duitse Bocht	FI(5)Y.20s	55-43,73 N	003-41,78 E	1037	

Actuele (P) en (T) berichten / *Current (P) and (T) notices*

Kaart / Chart	Int.	BaZ / NL NM	Beschrijving / Description		
1014	1043	*332(T)/22	NOORDZEE. TSS TERSCHELLING GERMAN BIGHT. Waarschuwing/Warning		
		249(P)/23	ENGELAND. HIGHLY PROTECTED MARINE AREA. Aanbrengen Natuurgebied / Insert nature reserve		
		09(T)/25	NOORDZEE. ENGELAND. DOGGER BIGHT. Schrappen licht / Delete light		
		77(P)/25	NOORDZEE. ENGELAND. Aanbrengen kabel / Insert cable		
		282(T)/25	NOORDZEE. ENGELAND. Wijzigen licht / Change light		
		26(P)/26	NOORDZEE. ENGELAND. MARKHAMS HOLE. Waarschuwing / Warning		
		57(P)/26	ENGELAND. OOSTKUST. Aanbrengen kabel / Insert cable		
		*82(T)/26	NOORDZEE. SOUTH ROUGH. Aanbrengen platform / Insert rig		
		1035	1046	*332(T)/22	NOORDZEE. TSS TERSCHELLING GERMAN BIGHT. Waarschuwing/Warning
				*332(P)/23	NOORDZEE. Aanbrengen/Insert cable
361(P)/24	NOORDZEE. ENGELAND. Werk in uitvoering / Works in progress				
77(P)/25	NOORDZEE. ENGELAND. Aanbrengen kabel / Insert cable				
*178(P)/25	NOORDZEE. BRUINE BANK. Werk in uitvoering / Works in progress				
*296(P)/25	NOORDZEE. TSS OFF TEXEL. Aanbrengen obstructie / Insert obstruction				
*298(P)/25	NOORDZEE. WINDMOLENPARK HOLLANDSE KUST WEST. Waarschuwing / Warning				
*306(P)/25	NOORDZEE. TSS WEST FRIESLAND. Aanbrengen obstructie / Insert obstruction				
26(P)/26	NOORDZEE. ENGELAND. MARKHAMS HOLE. Waarschuwing / Warning				
*47(T)/26	NOORDZEE. ENGELAND. OUTER WELL BANK. Aanbrengen platform / Insert rig				
57(P)/26	ENGELAND. OOSTKUST. Aanbrengen kabel / Insert cable				
71(T)/26	NOORDZEE. ENGELAND. DUDGEON WINDPARK. Schrappen licht / Delete light				
*93(T)/26	NOORDZEE. ENGELAND. HOTON GAS FIELD. Aanbrengen platform / Insert rig				
1037	1045	*332(T)/22	NOORDZEE. TSS TERSCHELLING GERMAN BIGHT. Waarschuwing/Warning		
		187(T)/24	NOORDZEE. DUITSLAND. Aanbrengen kardinaal / Insert cardinal		
		*30(T)/25	NOORDZEE. NEAR TSS NORTH FRIESLAND. Aanbrengen boeien / Insert buoys		
		*289(P)/25	NOORDZEE. TSS WEST FRIESLAND. Aanbrengen obstructie / Insert obstruction		
		*325(T)/25	NOORDZEE. NEDERLAND. Aanbrengen obstructie / Insert obstruction		
		*05(T)/26	NOORDZEE. DUITSLAND. Aanbrengen platform / Insert rig		
*18(T)/26	NOORDZEE. NEDERLAND. Aanbrengen boei / Insert buoy				

Kaart / Chart	Int.	BaZ / NL NM	Beschrijving / Description
120	1479	*213(T)/24	WESTERSCHELDE. EVERINGEN. Betonning gewijzigd / Buoyage changed
		*05(P)/25	WESTERSCHELDE. VLISSINGEN OOST. KRAAYERHAVEN. Waarschuwing / Warning
122	1472	*53(T)/26	NOORDZEE. SCHEVENINGEN. Aanbrengen boei / Insert buoy
124	1471	*225(T)/25	AMSTERDAM. ORANJESLUIZEN. Advies diepgang / Advise draught
		*51(T)/26	NOORDZEEKANAAL. ROND KM 13. Aanbrengen werkgebied / Insert entry prohibited ar
125	1422	*199(T)/23	NOORDZEE. WINDPARK HOLLANDSCHE KUST ZUID. Aanbrengen boei / Insert buoy
		*298(P)/25	NOORDZEE. WINDMOLENPARK HOLLANDSE KUST WEST. Waarschuwing / Warning
		*70(T)/26	TEN NOORDEN VAN IJMUIDEN. Aanbrengen kardinaal / Insert cardinal
130	1423	*199(T)/23	NOORDZEE. WINDPARK HOLLANDSCHE KUST ZUID. Aanbrengen boei / Insert buoy
		*53(T)/26	NOORDZEE. SCHEVENINGEN. Aanbrengen boei / Insert buoy
1546	1470	*34(T)/26	NOORDZEE. SCHULPENGAT. Waarschuwing / Warning
1630	1416	77(P)/25	NOORDZEE. ENGELAND. Aanbrengen kabel / Insert cable
		49(T)/26	NOORDZEE. ENGELAND. Waarschuwing / Warning
1631	1418	*110(T)/24	NOORDZEE. TEXEL. Aanbrengen kardinaal / Insert cardinal
		*62(T)/25	NOORDZEE. Aanbrengen boei / Insert buoy
		77(P)/25	NOORDZEE. ENGELAND. Aanbrengen kabel / Insert cable
		*125(T)/25	NOORDZEE. EAST OF TSS OFF BROWN RIDGE. Aanbrengen V-AIS / Insert V-AIS
		*178(P)/25	NOORDZEE. BRUINE BANK. Werk in uitvoering / Works in progress
		*261(P)/25	NOORDZEE. TSS OFF TEXEL EN TSS OFF VLIELAND. Waarschuwing / Warning
		*296(P)/25	NOORDZEE. TSS OFF TEXEL. Aanbrengen obstructie / Insert obstruction
		*298(P)/25	NOORDZEE. WINDMOLENPARK HOLLANDSE KUST WEST. Waarschuwing / Warning
		83(T)/26	NOORDZEE. ENGELAND. OOSTKUST. Waarschuwing / Warning
1632	1420	*110(T)/24	NOORDZEE. TEXEL. Aanbrengen kardinaal / Insert cardinal
		*119(T)/24	NOORDZEE. VLIELAND GRONDEN. Aanbrengen V-AIS / Insert V-AIS
		*346(T)/24	NOORDZEE. NIEUW ZEELAND GRONDEN. Aanbrengen V-AIS / Insert V-AIS
		*261(P)/25	NOORDZEE. TSS OFF TEXEL EN TSS OFF VLIELAND. Waarschuwing / Warning
		*289(P)/25	NOORDZEE. TSS WEST FRIESLAND. Aanbrengen obstructie / Insert obstruction
1633	1417	*110(T)/24	NOORDZEE. TEXEL. Aanbrengen kardinaal / Insert cardinal
		*119(T)/24	NOORDZEE. VLIELAND GRONDEN. Aanbrengen V-AIS / Insert V-AIS
		*261(P)/25	NOORDZEE. TSS OFF TEXEL EN TSS OFF VLIELAND. Waarschuwing / Warning

Kaart / Chart	Int.	BaZ / NL NM	Beschrijving / Description
1970		*261(P)/25	NOORDZEE. TSS OFF TEXEL EN TSS OFF VLIELAND. Waarschuwing / Warning
2020		121(P)/25	ST BARTHELEMY. Aanbrengen kabel / Insert cable
2023		*13(P)/25	CARIBISCHE ZEE. ARUBA. Aanbrengen kabel / Insert cable
207	1465	*140(T)/25	ROTTERDAM. BEERKANAAL. Aanbrengen boeien / Insert buoys
		*286(T)/25	MAASVLAKTE. YANGTZEKANAAL. Aanbrengen boeien / Insert buoys
		*56(T)/26	SCHEUR. MAASSLUIS. Wijzigen betonning / Change buoyance
		*61(T)/26	ROTTERDAM. YANGTZEKANAAL. Aanbrengen werkgebied / Insert entry prohibited ar
		*84(T)/26	ROTTERDAM. MAASVLAKTE. YUKONHAVEN. Schrappen licht / Delete light
208	1466	*335(T)/23	ROTTERDAM. NIEUWE MAAS. ZUIDDIEPJE. Waarschuwing/Caution
		*275(T)/25	NIEUWE MAAS. ROTTERDAM. WESTERKADE.
		*52(T)/26	ROTTERDAM. KRALINGEN. NIEUWE MAAS. Aanbrengen werkgebied / Insert entry prohibited ar
209	1467	*169(T)/25	HENDRIK-IDO-AMBACHT. RIETBAAN. Aanbrengen betonning / Insert buoyage
		*241(T)/25	LEK. NIEUW LEKKERLAND. Aanbrengen boei / Insert buoy
2110		*232(T)/20	CARIBISCHE ZEE. TEN NOORDEN VAN SABA. Aanbrengen dieptecijfer / insert depth
		311(T)/21	CARIBBEAN SEA. WINDWARD ISLANDS. ST MARTIN. Betonning gewijzigd/Buoyage changed
		363(T)/24	CARIBBEAN SEA. WINDWARD ISLANDS. ST MARTIN. Schrappen boei / Delete buoy
		*17(P)/25	CARIBISCHE ZEE. Aanbrengen kabel / Insert cable
		121(P)/25	ST BARTHELEMY. Aanbrengen kabel / Insert cable
2716		*53(T)/25	SABA. GREAT LEVEL BAY. Werk in uitvoering / Works in progress
		*63(T)/25	SABA. DIAMOND ROCK. Licht gedoofd / Light extinguished
781		*13(P)/25	CARIBISCHE ZEE. ARUBA. Aanbrengen kabel / Insert cable
1805		*182(T)/25	ROOMPOT. Schrappen boei / Delete buoy
		*90(T)/26	OOSTERSCHELDE. SOPHIAHAVEN. Schrappen boei / Delete buoy
1807		*57(T)/23	HARINGVLIET. DELTAGEUL. Aanbrengen lichtschip/Insert light ship
		*15(T)/25	BERGEN OP ZOOM. BUITENHAVEN. Aanbrengen verboden gebied / Insert restricted are
		*36(T)/25	VOLKERAK. VOLKERAKSLUIZEN. ZUIDER VOORHAVEN. Aanbrengen boeien / Insert buoys
		*09(T)/26	BENINGEN. Aanbrengen boei / Insert buoy
		*80(T)/26	HARINGVLIET. HARINGVLIETBRUG. Aanbrengen werkgebied / Insert entry prohibited ar
		*87(P)/26	VOLKERAK. NOORDERGAT.
1811		40(T)/15	NOORDZEE. DEN HELDER. Artillery oefeningen; Artillery exercises.
		*285(T)/23	WADDENZEE. WAARDGRONDEN. Aanbrengen/Insert obstructions
		*319(T)/23	WADDENZEE. TERSCHELLING. Aanbrengen/insert obstructions
		*110(T)/24	NOORDZEE. TEXEL. Aanbrengen kardinaal / Insert cardinal

Kaart / Chart	Int.	BaZ / NL NM	Beschrijving / Description
		*136(T)/24	WADDENZEE. WAARDGRONDEN. Aanbrengen obstructie / Insert obstruction
		*159(T)/24	WADDENZEE. VERVERSGAT. Wijzigen betonning / Change buoyance
		*227(T)/24	WADDENZEE. BALLASTPLAAT. Aanbrengen obstructie / Insert obstruction
		*23(T)/26	WADDENZEE. DEN OEVER. Aanbrengen obstructie / Insert obstruction
		*34(T)/26	NOORDZEE. SCHULPENGAT. Waarschuwing / Warning
1812		*229(T)/21	WADDENZEE. AMELAND. NOORDERSPRUIT. Aanbrengen betonning / insert buoyage
		*23(T)/23	DUITSLAND. EEMS. Waarschuwing/Warning
		*315(T)/23	WADDENZEE. PINKEWAD. Aanbrengen/insert obstructions
		*134(T)/24	WADDENZEE. PINKEWAD. Aanbrengen obstructie / Insert obstruction
		*240(T)/24	DUITSLAND. EEMS. Verondieping / Shoal
		*259(T)/24	EEMS. OUDE WESTEREEMS. Waarschuwing / Warning
		*366(T)/24	WADDENZEE. NOORDERSPRUIT. Waarschuwing / Warning
1820		*64(T)/24	MARKERMEER. PAMPUS. HOORNSCHE HOP. Betonde vaargeul / Buoyed channel
		*65(T)/24	MARKERMEER. UITDAM. Betonde vaargeul / Buoyed channel
		*66(T)/24	RANDMEREN. VOSSEMEER. Waarschuwing verondieping / Warning shoal
		*253(T)/24	MARKERMEER. PAMPUSGEUL. Betonning gewijzigd / Buoyage changed
		*21(T)/25	IJSSELMEER. WINDPLAN BLAUW. Schrappen boei / Delete buoy
		*35(T)/25	IJSSELMEER. WINDPLAN BLAUW. Aanbrengen betonning / Insert buoyage
		*225(T)/25	AMSTERDAM. ORANJESLUIZEN. Advies diepgang / Advise draught
		*43(T)/26	IJSSELMEER. WORKUM. Waarschuwing / Warning
		*51(T)/26	NOORDZEEKANAAL. ROND KM 13. Aanbrengen werkgebied / Insert entry prohibited ar
		*55(T)/26	GOUWZEE. MONNICKENDAM. Betonde vaargeul / Buoyed channel
		*69(T)/26	IJMEER. AANLOOP ORANJESLUIZEN. Waarschuwing / Warning

Cumulatieve lijst van BaZ's / Cumulative list of NL NM

"Overzicht van berichten die van toepassing zijn op de kaarten sinds de laatste uitgave van de nieuwe kaart of de hernieuwde uitgave. Tijdelijke en voorlopige berichten zijn niet opgenomen in deze lijst.

N.B. Berichten ouder dan 2012 zijn niet in deze lijst opgenomen.

List of notices which affect the charts since the last new chart or new edition is published.

Temporary and Preliminary notices are not included in this list.

N.B. Notices before 2012 are not included in this list.

Kaart / Chart	Editie / Edition	BaZ / NL NM				
1014	nov 2025	*299/25	77/26			
1035	mrt 2023	*80/23	109/23	114/23	*123/23	130/23
		*163/23	*182/23	192/23	226/23	*268/23
		*302/23	*303/23	*311/23	*314/23	*322/23
		*327/23	*342/23	*363/23	*381/23	383/23
		15/24	*21/24	29/24	34/24	*54/24
		*85/24	*98/24	101/24	117/24	*158/24
		*161/24	195/24	202/24	219/24	224/24
		243/24	*246/24	251/24	272/24	279/24
		*300/24	*310/24	*316/24	*329/24	*340/24
		*343/24	350/24	*360/24	*367/24	*369/24
		374/24	*382/24	420/24	*25/25	*26/25
		40/25	*43/25	*44/25	*61/25	68/25
		*99/25	*114/25	*152/25	*176/25	*177/25
		*185/25	220/25	229/25	230/25	*235/25
		250/25	256/25	*259/25	*270/25	*297/25
		303/25	304/25	305/25	308/25	323/25
		*02/26	15/26	20/26	24/26	*28/26
		*40/26	48/26	*50/26	*64/26	*75/26
1037	jun 2024	*201/24	206/24	216/24	*221/24	*226/24
		233/24	245/24	*246/24	*267/24	287/24
		296/24	*300/24	334/24	*340/24	*343/24
		*360/24	370/24	*26/25	49/25	72/25
		78/25	*109/25	110/25	*114/25	*128/25
		*152/25	*156/25	*162/25	174/25	207/25
		213/25	240/25	268/25	274/25	285/25
		*311/25	14/26	*19/26	41/26	*64/26
		74/26	77/26			
110	jul 2024	*225/24	*411/24	*14/25	71/25	*76/25
		*85/25	*109/25	*152/25	*173/25	*212/25
		*227/25	*266/25	*33/26		
114	jan 2025	*28/25	*51/25	*56/25	*123/25	*138/25
		*210/25	*233/25	*237/25	*309/25	*314/25
116	jul 2025	*187/25	*326/25	*04/26	*07/26	*30/26
		*67/26	*86/26			
120	okt 2024	*345/24	*352/24	*390/24	*29/25	*46/25
		*47/25	*51/25	*56/25	*69/25	71/25
		*123/25	*152/25	*160/25	*203/25	*217/25
		*222/25	*226/25	*233/25	*236/25	*262/25
		*324/25	*326/25	*04/26	*07/26	*30/26
		*37/26				
122	aug 2025	*214/25	*218/25	*227/25	*257/25	*266/25

		*278/25	*301/25	*25/26	*33/26	*76/26
124	mrt 2024	*78/24 *127/25 *88/26	*172/24 *159/25	*236/24 *166/25	*380/24 *254/25	*06/25 *81/26
125	jan 2024	*06/24 *161/24 *44/25 *297/25	*58/24 *367/24 *109/25 *321/25	*103/24 *406/24 *176/25 *50/26	*149/24 *37/25 *273/25	*158/24 *43/25 *288/25
130	aug 2025	*215/25 *301/25	*227/25 *62/26	*257/25 *76/26	*278/25	*288/25
1546	feb 2023	*50/23 *202/23 *347/23 *153/24 *136/25	*69/23 *228/23 *30/24 *164/24 *322/25	*124/23 *236/23 *53/24 *386/24 *11/26	*132/23 *321/23 *103/24 *83/25	*178/23 *324/23 *146/24 *109/25
1630	feb 2025	*59/25 *116/25 238/25 287/25 *33/26	*76/25 *176/25 *249/25 *288/25 58/26	82/25 *179/25 265/25 307/25 79/26	88/25 *227/25 *278/25 319/25	*109/25 *234/25 *279/25 24/26
1631	dec 2024	*419/24 *32/25 *81/25 *176/25 *253/25 *283/25 *321/25 *40/26	*07/25 *37/25 *94/25 *177/25 256/25 *288/25 323/25 48/26	*16/25 *43/25 *99/25 *185/25 *259/25 *297/25 *02/26 *50/26	*25/25 *44/25 *109/25 *190/25 *269/25 303/25 *28/26 *64/26	*31/25 *61/25 *152/25 *235/25 *270/25 308/25 32/26 *73/26
1632	okt 2024	*345/24 *22/25 *109/25 *283/25 *91/26	*359/24 *32/25 *114/25 308/25 *92/26	*360/24 *38/25 *129/25 *16/26	*410/24 *52/25 *132/25 *63/26	*16/25 *61/25 *235/25 *64/26
1633	dec 2024	*407/24 *32/25 *129/25 *283/25 *64/26	*410/24 *39/25 *156/25 *311/25 *92/26	*416/24 *87/25 *162/25 *328/25	*16/25 *109/25 207/25 *19/26	*22/25 *114/25 240/25 *42/26
1970	nov 2025	*300/25				
2020	feb 2025	*42/25				
2023	okt 2022	*295/22	409/24	*290/25		
207	feb 2026	*29/26	*38/26	*39/26	*60/26	*78/26
208	nov 2023	*362/23 *373/24 *267/25	*371/23 *403/24 *302/25	*372/23 *206/25 *31/26	*45/24 *245/25	*288/24 *263/25
209	jun 2025	*170/25	*192/25	*197/25	*31/26	
2110	jun 2012	*247/13 *164/14 428/15	276/13 *276/14 *131/16	346/13 344/14 195/16	363/13 *91/15 321/16	138/14 *107/15 46/17

		*107/17	153/17	168/17	212/17	230/17
		330/17	151/18	*167/18	381/18	255/19
		*281/19	325/19	414/19	*138/20	254/20
		317/20	*334/20	362/20	*100/21	*108/21
		119/21	204/21	*205/21	240/21	*316/21
		*325/21	316/22			
2716	okt 2023	*329/23	*54/25	*167/25	*242/25	*68/26
780	sep 2020	*288/20	*42/21	*32/22		
781	jul 2021	*248/21	273/21	*72/26		
782	feb 2022	*29/22	*38/22	*55/22	*91/22	*290/25
1801	jul 2022	*251/25				
1805	sep 2021	*340/21	*364/21	*394/21	*26/22	*57/22
		203/22	*281/22	*357/22	*11/23	*18/23
		*45/23	*188/23	*223/23	*238/23	*244/23
		*276/23	*340/23	*369/23	*36/24	*37/24
		*38/24	*43/24	*160/24	*168/24	*175/24
		*196/24	*257/24	*292/24	*326/24	*328/24
		*392/24	*12/25	*48/25	*67/25	*181/25
		*189/25	*201/25	*222/25	*232/25	*260/25
		*276/25	*295/25	*17/26		
1807	feb 2023	*51/23	*55/23	*127/23	*261/23	*92/24
		*106/24	*177/24	*211/24	*326/24	*412/24
		*24/25	*64/25	*67/25	*118/25	*192/25
		*243/25	*260/25	*54/26	*66/26	
1811	apr 2025	*101/25	*106/25	*134/25	*136/25	*145/25
		*171/25	*180/25	*188/25	*221/25	*260/25
		*272/25	*280/25	*281/25	*284/25	*315/25
		*322/25	*11/26	*35/26	*45/26	*46/26
		*64/26				
1812	apr 2025	*101/25	107/25	*112/25	*133/25	*142/25
		*149/25	*152/25	*162/25	172/25	*180/25
		*184/25	*188/25	*193/25	*194/25	*195/25
		*200/25	202/25	*204/25	*205/25	211/25
		*231/25	*239/25	*244/25	*258/25	*284/25
		*294/25	310/25	*311/25	318/25	*320/25
		*328/25	*21/26	*44/26		
1820	mrt 2024	*63/24	*77/24	*79/24	*88/24	*125/24
		*141/24	*152/24	*162/24	*170/24	*172/24
		*208/24	*232/24	*236/24	*293/24	*344/24
		*348/24	*380/24	*391/24	*402/24	*04/25
		*06/25	*86/25	*130/25	*131/25	*134/25
		*135/25	*254/25	*260/25	*277/25	*27/26
		*81/26	*85/26	*88/26		

Editions in force and editions to be published

Overzicht van alle actuele uitgaven van zeekaarten en andere hydrografische publicaties. In de derde kolom is de meest recente publicatiedatum van iedere publicatie vermeld. Zeekaarten en publicaties met een oudere publicatiedatum zijn vervallen en kunnen niet meer worden bijgewerkt aan de hand van berichten aan zeevarenden. Van in bewerking zijnde uitgaven wordt in de laatste kolom de verwachte publicatiedatum genoemd.

List of charts and nautical publications in force. In the third column the most recent edition date of each publication is mentioned. Older publications are cancelled and cannot be updated with Notices to Mariners. In the last column the expected publication date of editions to be published is mentioned.

Zeekaarten / Nautical charts

Publicatie / publication	INT kaart / INT chart	Editie datum / edition date	Titel / title	Geplande nieuwe uitgave / planned new edition
110	INT 1473	jul 2024	North Sea. Netherlands. Westkapelle to Stellendam and Maasvlakte	
114	INT 1476	jan 2025	Netherlands and Belgium. Canal Gent-Terneuzen	
116	INT 1477	jul 2025	Netherlands. Approaches to Westerschelde	
120	INT 1479	okt 2024	Netherlands. Westerschelde. Vlissingen-Oost to Nauw van Bath	
122	INT 1472	aug 2025	North Sea. Approaches to Europoort and Hoek van Holland	
124	INT 1471	mrt 2024	Netherlands, Noordzeekanaal including IJmuiden, Zaandam and Amsterdam	
125	INT 1422	jan 2024	North Sea. Approaches to IJmuiden	
130	INT 1423	aug 2025	North Sea. Netherlands. Approaches to Scheveningen	
207	INT 1465	feb 2026	Netherlands. Nieuwe Waterweg and Europoort. Hoek van Holland to Vlaardinggen	
208	INT 1466	nov 2023	Netherlands. Rotterdam. Nieuwe Maas and Oude Maas	Sep 2026
209	INT 1467	jun 2025	Netherlands. Krimpen a/d Lek to Moerdijk	
1014	INT 1043	nov 2025	North Sea. Southern sheet	
1035	INT 1046	mrt 2023	North Sea. Cap Griz Nez to Dogger Bight and TSS North Friesland	Jul 2026
1037	INT 1045	jun 2024	North Sea. Deutsche Bucht	
1546	INT 1470	feb 2023	North Sea. Netherlands. Zeegat van Texel en Den Helder Roads	Okt 2026
1630	INT 1416	feb 2025	North Sea. Netherlands. West Hinder and Outer Gabbard to Vlissingen and Scheveningen	
1631	INT 1418	dec 2024	North Sea. Netherlands. DW Routes to IJmuiden and Texel	
1632	INT 1420	okt 2024	Netherlands. North Sea. DW Routes and TSS North Friesland to Vlieland	
1633	INT 1417	dec 2024	North Sea. TSS North Friesland and GW/Ems to Vlieland and Borkum	
2020		feb 2025	West Indies. Windward Islands. Virgin Gorda to Antigua	
2023		okt 2022	Caribbean Sea. Leeward Islands. Aruba, Curaçao and Bonaire	
2110		jun 2012	Caribbean Sea. Windward Islands. Anguilla to St. Christopher	Mei 2026
780		sep 2020	Caribbean Sea, Bonaire	
781		jul 2021	Caribbean Sea, Aruba	
782		feb 2022	Caribbean Sea, Curaçao	
783		mar 2022	Caribbean Sea, Curaçao, St. Annabaai and Schottegat	
2716		okt 2023	Netherlands Antilles. Plans Saba, St. Eustatius and St.	

Publicatie / publication	INT kaart / INT chart	Editie datum / edition date	Titel / title	Geplande nieuwe uitgave / planned new edition
-----------------------------	--------------------------	--------------------------------	---------------	---

Maarten

1800 kaarten / 1800 Series:

Publicatie / publication	INT kaart / INT chart	Editie datum / edition date	Titel / title	Geplande nieuwe uitgave / planned new edition
1801		Vervallen	Noordzeekust, De Panne tot Den Helder	
1805		sep 2021	Oosterschelde, Veerse Meer en Grevelingen	Mei 2026
1807		feb 2023	Zoommeer, Volkerak, Spui, Haringvliet, Hollandsch Diep	
1811		apr 2025	Waddenzee westblad en aangrenzende Noordzeekust	Mei 2026
1812		apr 2025	Waddenzee oostblad en aangrenzende Noordzeekust	Mei 2026
1820		mrt 2024	IJsselmeer, Markermeer, Noordzeekanaal en IJsseldelta	

Hydrografische publicaties / Hydrographic publications:

Publicatie / publication	INT kaart / INT chart	Editie datum / edition date	Titel / title	Geplande nieuwe uitgave / planned new edition
KAART1	INT 1	feb 2017	Tekens, afkortingen, begrippen voorkomend op zeekaarten	
BAZ1		2026	Bericht aan Zeevarenden 1	
HP1		Mrt 2026	The Netherlands Coast Pilot	
HP2A		2025	Lichtenlijst van Nederland en aangrenzend gebied	Mei 2026
HP2B		Apr 2026	Lichtenlijst van het Nederlands deel van het Caribisch gebied	
HP7		2025	Catalogus van Nederlandse zeekaarten en andere hydrografische publicaties	Jun 2026
HP33		2026	Waterstanden en stromen langs de Nederlandse kust en aangrenzend gebied	
HP33D		2026	NLTides	

Planning kaarten / Planning charts

Publicatie / publication	INT kaart / INT chart	Editie datum / edition date	Titel / title	Geplande nieuwe uitgave / planned new edition
1970		nov 2025	Mariners' Routeing Guide. Southern North Sea	